











Légende


-  Limite communale
-  A4_Servitude s'appliquant aux terrains riverains des cours d'eau
-  I3_Servitude relative à l'établissement des canalisations de transport et de distribution de gaz
-  A5_Servitude pour la pose de canalisations publiques d'eau (potable) et d'assainissement (eaux usées et pluviales)
-  PT1_Servitude relative aux transmissions radioélectriques concernant la protection contre les perturbations électromagnétiques
-  PT2_Servitudes relatives aux transmissions radioélectriques concernant la protection contre les obstacles
-  AC1_Servitude de protection des Monuments Historiques
-  T5_Servitude aéronautique de dégagement

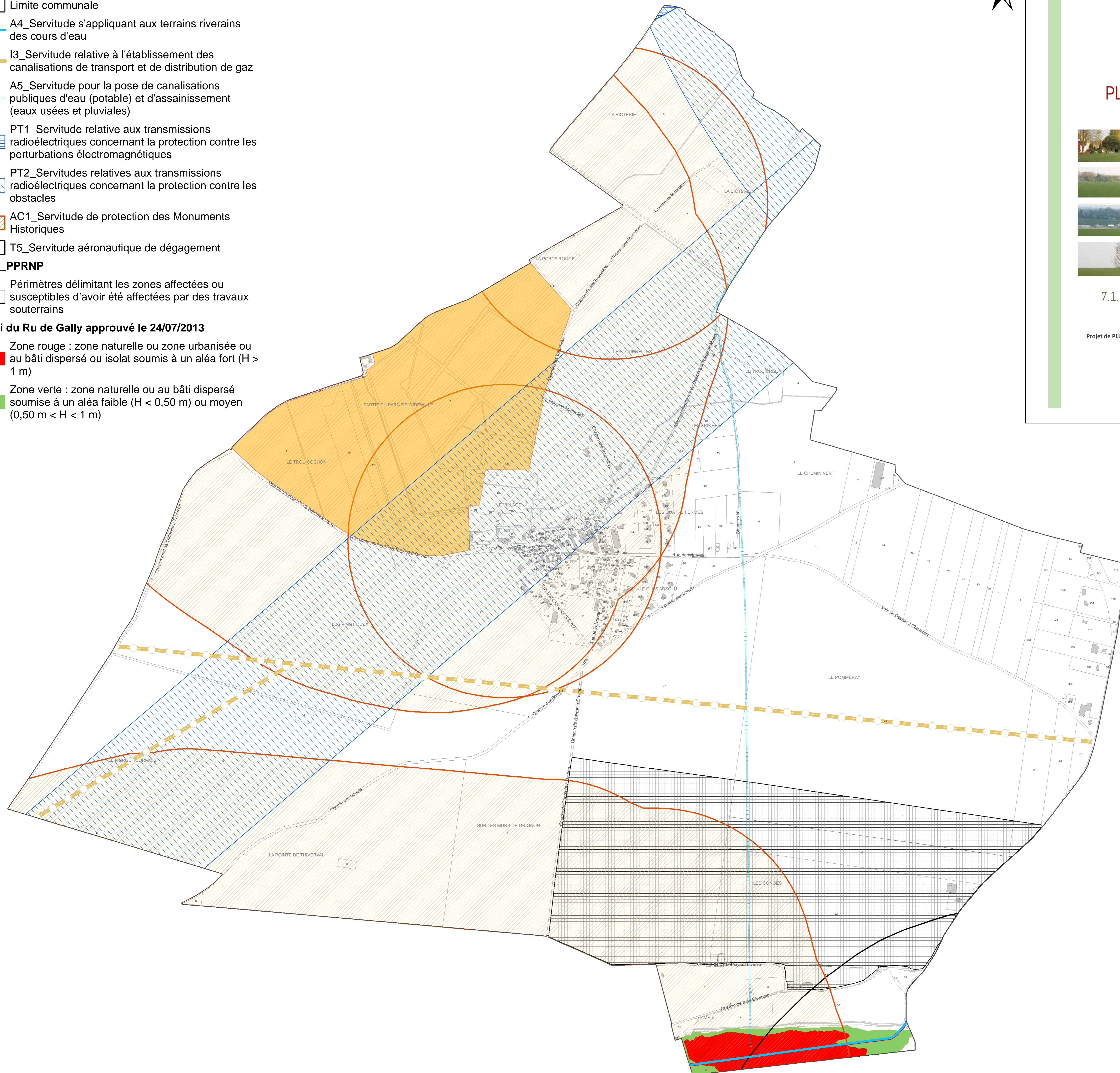
PM1_PPRNP

-  Périmètres délimitant les zones affectées ou susceptibles d'avoir été affectées par des travaux souterrains

PPRi du Ru de Gally approuvé le 24/07/2013

 Zone rouge : zone naturelle ou zone urbanisée ou au bâti dispersé ou isolat soumis à un aléa fort ($H > 1$ m)

 Zone verte : zone naturelle ou au bâti dispersé soumise à un aléa faible ($H < 0,50$ m) ou moyen ($0,50$ m $< H < 1$ m)



Élaboration du PLAN LOCAL D'URBANISME



7.1.a Plan des Servitudes d'Utilité Publique

Échelle 1 : 5 000^{ème}

Projet de PLU arrêté par délibération du Conseil Municipal en date du 4 décembre 2017

