

Etat des risques et pollutions

aléas naturels, miniers ou technologiques, sismicité, potentiel radon et sols pollués

! Attention .. s'ils n'impliquent pas d'obligation ou d'interdiction réglementaire particulière, les aléas connus ou prévisibles qui peuvent être signalés dans les divers documents d'information préventive et concerner l'immeuble, ne sont pas mentionnés par cet état.

Cet état, à remplir par le vendeur ou le bailleur, est destiné à être en **annexe** d'un contrat de vente ou de location d'un immeuble.

Cet état est établi sur la base des informations mises à disposition par arrêté préfectoral

n° DCCPAT n° 2020-102 du 28/07/2020 mis à jour le | |

Adresse de l'immeuble code postal ou Insee commune
11 à 15 rue Carnot 92 150 Suresnes
Cadastrée : Section L Parcelles n°: 104, 105 et 118

Situation de l'immeuble au regard d'un ou plusieurs plans de prévention des risques naturels (PPRN)

■ L'immeuble est situé dans le périmètre d'un PPR N ¹ oui non
prescrit anticipé approuvé date 09 / 01 / 2004

¹ Si oui, les risques naturels pris en considération sont liés à :
inondations autres

> L'immeuble est concerné par des prescriptions de travaux dans le règlement du PPRN ² oui non

² Si oui, les travaux prescrits ont été réalisés oui non

■ L'immeuble est situé dans le périmètre d'un autre PPR N ¹ oui non
prescrit anticipé approuvé date 07 / 08 / 1985

¹ Si oui, les risques naturels pris en considération sont liés à :
inondations autres carrières

> L'immeuble est concerné par des prescriptions de travaux dans le règlement du PPRN ² oui non

² Si oui, les travaux prescrits ont été réalisés oui non

Situation de l'immeuble au regard d'un plan de prévention des risques miniers (PPRM)

> L'immeuble est situé dans le périmètre d'un PPR M ³ oui non
prescrit anticipé approuvé date | |

³ Si oui, les risques naturels pris en considération sont liés à :
mouvement de terrain autres

> L'immeuble est concerné par des prescriptions de travaux dans le règlement du PPRM ⁴ oui non

⁴ Si oui, les travaux prescrits ont été réalisés oui non

Situation de l'immeuble au regard d'un plan de prévention des risques technologiques (PPRT)

> L'immeuble est situé dans le périmètre d'étude d'un PPR T prescrit et non encore approuvé ⁵ oui non

⁵ Si oui, les risques technologiques pris en considération dans l'arrêté de prescription sont liés à :
effet toxique effet thermique effet de surpression

> L'immeuble est situé dans le périmètre d'exposition aux risques d'un PPR T approuvé oui non

> L'immeuble est situé en secteur d'expropriation ou de délaissement oui non

> L'immeuble est situé en zone de prescription ⁶ oui non

⁶ Si la transaction concerne un logement, les travaux prescrits ont été réalisés oui non

⁶ Si la transaction ne concerne pas un logement, l'information sur le type de risques auxquels l'immeuble est exposé ainsi que leur gravité, probabilité et cinétique, est jointe à l'acte de vente ou au contrat de location. oui non



Situation de l'immeuble au regard du zonage sismique réglementaire

- > L'immeuble se situe dans une commune de sismicité classée en
- | | | | | | | | | | |
|-------------|-------------------------------------|--------|--------------------------|---------|--------------------------|---------|--------------------------|--------|--------------------------|
| zone 1 | <input checked="" type="checkbox"/> | zone 2 | <input type="checkbox"/> | zone 3 | <input type="checkbox"/> | zone 4 | <input type="checkbox"/> | zone 5 | <input type="checkbox"/> |
| très faible | | faible | | modérée | | moyenne | | forte | |

Situation de l'immeuble au regard du zonage réglementaire à potentiel radon

- > L'immeuble se situe dans une commune à potentiel radon classée en niveau 3 oui non

Information relative à la pollution de sols

- > Le terrain est situé en secteur d'information sur les sols (SIS) oui non

Information relative aux sinistres indemnisés par l'assurance suite à une catastrophe N/M/T*

* catastrophe naturelle minière ou technologique

- > L'information est mentionnée dans l'acte de vente oui non

Documents de référence permettant la localisation de l'immeuble au regard des risques pris en compte

Plan du PPR Inondation de la Seine
Plan des zones de risques carrières
Site de l'IRSN (radon)
Site Géorisques

vendeur / bailleur

date / lieu

acquéreur / locataire

SNC IP1R
27 rue Cécile Desmoulin
92130 ISSY-LES-MOULINEAUX
Capital de 12000 euros
RCS Nanterre 844 198 960

à Rueil-Malmaison,
le 21 février 2022



Information sur les risques naturels, miniers ou technologiques, la sismicité, le potentiel radon, les pollutions de sols,... pour en savoir plus, consultez le site Internet : www.georisques.gouv.fr



PREFET DES HAUTS-DE-SEINE

Arrêté préfectoral DCPAT n° 2020-102 du 28 JUIL. 2020 relatif à l'information des acquéreurs et locataires de biens immobiliers sur les risques naturels, miniers et technologiques majeurs sur la commune de Suresnes.

LE SECRETAIRE GENERAL CHARGE DE L'ADMINISTRATION
DE L'ETAT DANS LE DEPARTEMENT
CHEVALIER DE L'ORDRE NATIONAL DU MERITE

Vu le code général des collectivités territoriales ;

Vu le code de l'environnement, notamment les articles L. 125-5, L. 125-6, L. 125-7 et R. 125-23 à R. 125-27 ;

Vu le décret du 23 août 2016, portant nomination de M. Pierre SOUBELET en qualité de préfet des Hauts-de-Seine (hors classe) ;

Vu le décret du 22 août 2017 portant nomination de Monsieur Vincent BERTON sous-préfet, en qualité de secrétaire général de la préfecture des hauts-de-Seine ;

Vu le décret n° 2018-434 du 4 juin 2018 qui a modifié l'application de l'information acquéreur/locataire sur les secteurs d'information sur les sols (SIS) ;

Vu le décret du 21 avril 2020 portant admission à la retraite de Monsieur Pierre SOUBELET, préfet des Hauts-de-Seine, à compter du 6 juillet 2020 ;

Vu l'arrêté ministériel du 19 mars 2013 modifiant l'arrêté du 13 octobre 2005 portant définition du modèle d'imprimé pour l'établissement de l'état des risques naturels et technologiques ;

Vu l'arrêté ministériel du 18 décembre 2017 modifiant l'arrêté du 19 mars 2013 portant définition du modèle d'imprimé pour l'établissement de l'état des risques naturels et technologiques ;

Vu l'arrêté préfectoral DDE/GEP n° 2006/082 du 7 février 2006 relatif à l'information des acquéreurs et des locataires de biens immobiliers sur les risques naturels, miniers et technologiques sur la commune de Suresnes, modifié par l'arrêté préfectoral DRIEA IDF 2011-2-106 du 15 septembre 2011,

Vu l'arrêté préfectoral 2017-94 du 26 avril 2017 relatif à l'information des acquéreurs et des locataires de biens immobiliers sur les risques naturels, miniers et technologiques majeurs des Hauts-de-Seine ;

Vu l'arrêté préfectoral du 26 mars 2019 relatif à la mise en place des SIS sur la commune de Suresnes,

Considérant qu'en cas de vacance du poste de préfet, l'intérim est assuré par le secrétaire général de la préfecture, conformément à l'article 45 du décret n° 2004-374 du 29 avril 2004 modifié ;

Considérant l'obligation d'information prévue aux I et II de l'article L. 125-5 du code de l'environnement ;

Considérant l'obligation d'intégrer les SIS dans l'arrêté préfectoral relatif à l'information acquéreur/locataire, prévue à l'article R. 125-24-1. 3° du code de l'environnement ;

Sur proposition du secrétaire général chargé de l'administration de l'État dans le département,

ARRÊTE

Article 1 : La commune de Suresnes est exposée aux risques naturels d'inondation par débordement de la Seine, aux risques naturels de mouvements de terrain liés à la présence d'anciennes carrières souterraines et comprend un ou plusieurs secteurs d'information sur les sols (SIS).

Article 2 : Les éléments nécessaires à l'établissement de l'état des risques naturels, miniers et technologiques pour l'information des acquéreurs et des locataires de biens immobiliers, prévu aux articles L. 125-5 et L. 125-6 du code de l'environnement, sont consignés dans le dossier communal d'Information Acquéreurs-Locataires annexé au présent arrêté.

Ce dossier communal d'Information Acquéreurs-Locataires est constitué des pièces suivantes :

- d'une fiche de synthèse listant les risques naturels prévisibles et technologiques recensés sur le territoire de la commune et les documents de référence attachés,
- de la carte du périmètre réglementaire du Plan de Prévention du Risque Inondation de la Seine dans les Hauts-de-Seine pour la commune de Suresnes ;
- la carte du périmètre des zones de risques carrières ayant valeur de Plan de Prévention du Risque.

La liste des SIS présents sur la commune de Suresnes est disponible sur le site www.georisques.gouv.fr.

Ce dossier et les documents de référence attachés sont librement consultables en mairie de Suresnes et en préfecture des Hauts-de-Seine.

Le dossier d'information est accessible sur le site internet de la direction régionale et interdépartementale de l'énergie et de l'environnement (DRIEE) à l'adresse suivante :

<http://www.driee.ile-de-france.developpement-durable.gouv.fr/departement-des-hauts-de-seine-92-r1498.html>.

Article 3 : L'obligation d'information sur les sinistres prévue au IV de l'article L. 125-5 du code de l'environnement s'applique pour les communes présentant un arrêté portant reconnaissance de l'état de catastrophe naturelle ou technologique. Ceux-ci sont consultables en préfecture des Hauts-de-Seine et en mairie de Suresnes.

La liste de ces arrêtés est disponible sur le site www.georisques.gouv.fr.

Article 4 : Le présent arrêté et le dossier communal d'information sont notifiés au maire de la commune de Suresnes.

Une copie du présent arrêté et le dossier communal d'information sont adressés à la chambre départementale des notaires.

Le présent arrêté sera affiché en mairie de Suresnes et publié au recueil des actes administratifs de l'État dans le département.

Article 5 : Les arrêtés préfectoraux DDE/GEP n° 2006/082 du 7 février 2006 et DRIEA IDF 2011-2-106 du 15 septembre 2011 sont abrogés.

Article 6 : Le présent arrêté peut faire l'objet d'un recours gracieux ou d'un recours devant le tribunal administratif dans un délai de deux mois à compter de sa notification ou de l'affichage du présent arrêté.

Article 7 : Monsieur le secrétaire général chargé de l'administration de l'État dans le département, Monsieur le directeur régional et interdépartemental de l'énergie et de l'environnement d'Île-de-France et Monsieur le maire de la commune de Suresnes sont chargés, chacun en ce qui le concerne, de l'application du présent arrêté.

Le secrétaire général
chargé de l'administration de l'État
dans le département,

Vincent BERTON



Préfecture de département

Code postal
92150

Commune de
SURESNES

Code INSEE
92073

Fiche communale d'information risques et pollutions

aléas naturels, miniers ou technologiques, sismicité, potentiel radon et sols pollués

Annexe à l'arrêté préfectoral
n° DCPAT 2020-102

du 28 JUL. 2020

mis à jour le | |

Situation de la commune au regard d'un ou plusieurs plans de prévention des risques naturels (PPRN)

- La commune est concernée par le périmètre d'un PPR N
prescrit anticipé approuvé ¹ oui non
date 09 | 01 | 2004
- ¹ Si oui, les risques naturels pris en considération sont liés à :
inondations autres
- > Le règlement du PPRN comprend des prescriptions de travaux
oui non
- La commune est concernée par le périmètre d'un autre PPR N
prescrit anticipé approuvé ¹ oui non
date 07 | 08 | 1985
- ¹ Si oui, les risques naturels pris en considération sont liés à :
inondations autres Carrières
- > Le règlement du PPRN comprend des prescriptions de travaux
oui non

Situation de la commune au regard d'un plan de prévention des risques miniers (PPR M)

- > La commune est concernée par le périmètre d'un PPR M
prescrit anticipé approuvé ² oui non
date | |
- ² Si oui, les risques naturels pris en considération sont liés à :
mouvement de terrain autres
- > Le règlement du PPR M comprend des prescriptions de travaux
oui non

Situation de la commune au regard d'un plan de prévention des risques technologiques (PPR T)

- > La commune est concernée par un périmètre d'étude d'un PPR T prescrit
³ oui non
- ³ Si oui, les risques technologiques pris en considération dans l'arrêté de prescription sont liés à :
effet toxique effet thermique effet de surpression
- > La commune est concernée par le périmètre d'exposition d'un PPR T approuvé
oui non
- > Le zonage comprend un ou plusieurs secteurs d'expropriation ou de délaissement
oui non
- > Le zonage comprend une ou plusieurs zones de prescription de travaux pour les logements
⁴ oui non

⁴ Si la transaction ne concerne pas un logement, l'information sur le type de risques auxquels l'immeuble est exposé ainsi que leur gravité, probabilité et cinétique, est jointe à l'acte de vente ou au contrat de location.

Situation de la commune au regard du zonage sismique réglementaire

> La commune se situe en zone de sismicité classée

zone 1 zone 2 zone 3 zone 4 zone 5
 très faible faible modérée moyenne forte

Situation de la commune au regard du zonage réglementaire à potentiel radon

> La commune est classée à potentiel radon de niveau 3 oui non

Information relative à la pollution de sols

> La commune comprend un ou plusieurs secteurs d'information sur les sols (SIS) oui non

Arrêtés portant ou ayant porté reconnaissance de l'état de catastrophe naturelle ou technologique

> La commune est concernée depuis 1982 par un ou plusieurs arrêtés
 . de reconnaissance de l'état de catastrophe naturelle nombre 3
 . de reconnaissance de l'état de catastrophe technologique nombre 0

Pièces jointes *

Documents de référence permettant la définition des travaux prescrits

Extraits de documents ou de dossiers permettant la définition des travaux prescrits au regard des risques encourus en application du Code de l'environnement : articles R.125-23, 24, 26 et R.563-4

Cartographies relatives au zonage réglementaire

Extraits cartographiques permettant la localisation des immeubles au regard des risques encourus en application du Code de l'environnement : articles R.125-23, 24, 26 et R.563-4

Périmètre réglementaire du PPRI de la Seine dans les Hauts-de-Seine en date du 09 janvier 2004 révisé le 07 juillet 2017
 Périmètre des zones de risques carrières ayant valeur de PPR

date 28 JUIL. 2020

le préfet de département

* Les pièces jointes sont consultables sur le site Internet de la préfecture de département www.departement.gouv.fr



Le secrétaire général chargé de l'Administration de l'Etat dans le département

Vincent BERTON

Périmètre réglementaire du Plan de Prévention du Risque d'Inondation (PPRI) de la Seine dans le département des Hauts-de-Seine



Légende

-  Périmètre réglementaire
-  Limite communale

Source : PPRI de la Seine dans le département des Hauts-de-Seine, approuvé par arrêté préfectoral du 9 janvier 2004

DIRECTION DEPARTEMENTALE
DE L'EQUIPEMENT

A R R E T E

APPROUVANT LA DELIMITATION DU PERIMETRE DES ZONES DE RISQUES
LIES AUX ANCIENNES CARRIERES DANS LA COMMUNE
DE SURESNES

Le Préfet, Commissaire de la République
du département des HAUTS-DE-SEINE
Chevalier de la Légion d'Honneur ;

- VU le Code de l'Urbanisme et notamment l'article R 111-3 ;
- VU le Code de l'Expropriation ;
- VU l'arrêté préfectoral en date du 31 juillet 1984 prescrivant l'enquête publique pour la délimitation du périmètre des zones de risques liés aux anciennes carrières souterraines dans vingt communes du département des HAUTS-de-SEINE ;
- VU les résultats de l'enquête publique, ensemble le rapport et les conclusions de la commission d'enquête ;
- VU la délibération du conseil municipal en date du 25 avril 1985 ;
- VU le rapport de l'Inspecteur Général des Carrières en date du 25 juillet 1985 ;

CONSIDERANT le danger présenté par l'existence d'anciennes carrières souterraines abandonnées sans consolidation, et la nécessité de faire procéder à leur confortement, notamment sous les constructions ;

Sur proposition de *M. le Secrétaire Général de la Préfecture,*

ARRETE

ARTICLE 1 :

Le périmètre délimitant les zones de risques liés aux anciennes carrières souterraines abandonnées dans la commune de SURESNES est approuvé conformément au plan annexé au présent arrêté.

A l'intérieur de ce périmètre, tout projet d'occupation ou d'utilisation du sol fait l'objet d'un avis de l'Inspection Générale des Carrières. L'autorisation peut, si elle est accordée, être subordonnée à des conditions spéciales par l'autorité compétente pour statuer.

ARTICLE 2 : Le plan peut être consulté :

- à la mairie de SURESNES
- dans les locaux de la Direction Départementale de l'Equipement des HAUTS-de-SEINE
- dans les locaux de la Préfecture des HAUTS-DE-SEINE.

ARTICLE 3 : Le présent arrêté sera inséré au Recueil des Actes Administratifs de l'Etat et mentionné dans quatre journaux publiés dans le département : "Toutes les Nouvelles des Hauts-de-Seine et de l'Ile-de-France", "Le Courrier des Hauts-de-Seine", "Le Parisien Libéré" et "Le Quotidien de Paris".

Il sera affiché à la mairie, publié par tous autres procédés en usage dans la commune, et annexé au plan d'occupation des sols par arrêté municipal dans un délai de un mois.

ARTICLE 4 : Des copies du présent arrêté seront adressées :

- au maire de SURESNES
- au Sous-Préfet, Commissaire Adjoint de la République de l'Arrondissement de NANTERRE
- au Directeur Départemental de l'Equipement
- au Ministre de l'Urbanisme, du Logement et des Transports - Direction de l'Urbanisme et des Paysages
- au Préfet, Commissaire de la République de la Région d'Ile-de-France
- à l'Inspecteur Général des Carrières de Paris, des Hauts-de-Seine, la Seine St-Denis et du Val de Marne.

ARTICLE 5 : Le Secrétaire Général de la Préfecture, le Maire de la commune de SURESNES, l'Inspecteur Général des Carrières et le Directeur Départemental de l'Equipement, sont chargés chacun en ce qui le concerne de l'exécution du présent arrêté.

Fait à NANTERRE, le 17 AOUT 1985

Le Préfet, Commissaire de la République,

Dieudonné Mandelkern

Dieudonné MANDELKERN

Périmètre des zones de risques carrières ayant valeur de Plan de Prévention du Risque

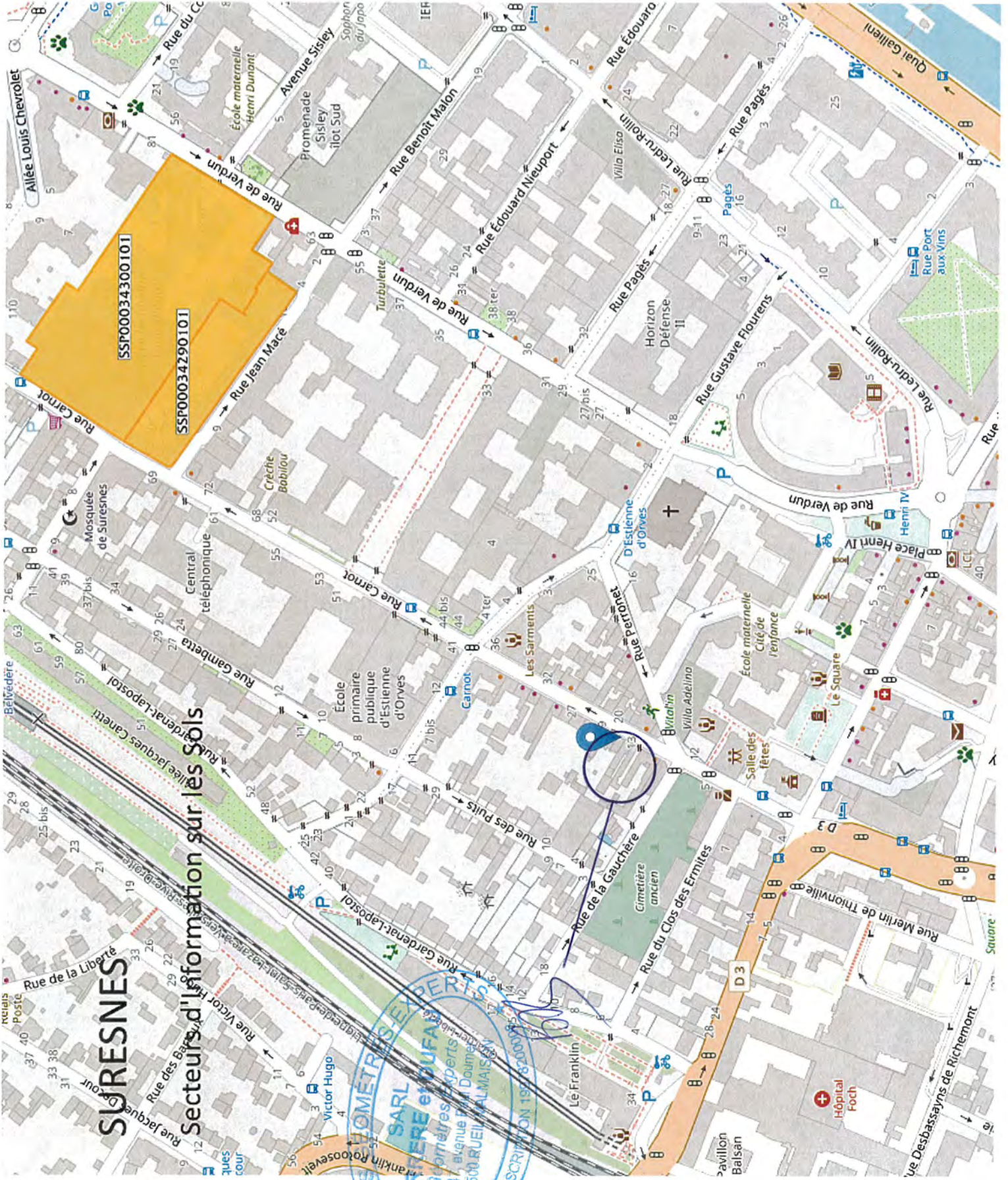


(Signature)
ORDRE DES GÉOMÈTRES-EXPERTS
SARL
BARRERE et DUFAU
Géomètres Experts
147, avenue Paul Doumer
92500 RUEIL MALMAISON
Paris
(75)
N° D'INSCRIPTION 19978200008

Légende

- Zones de risques carrières
- Limite communale

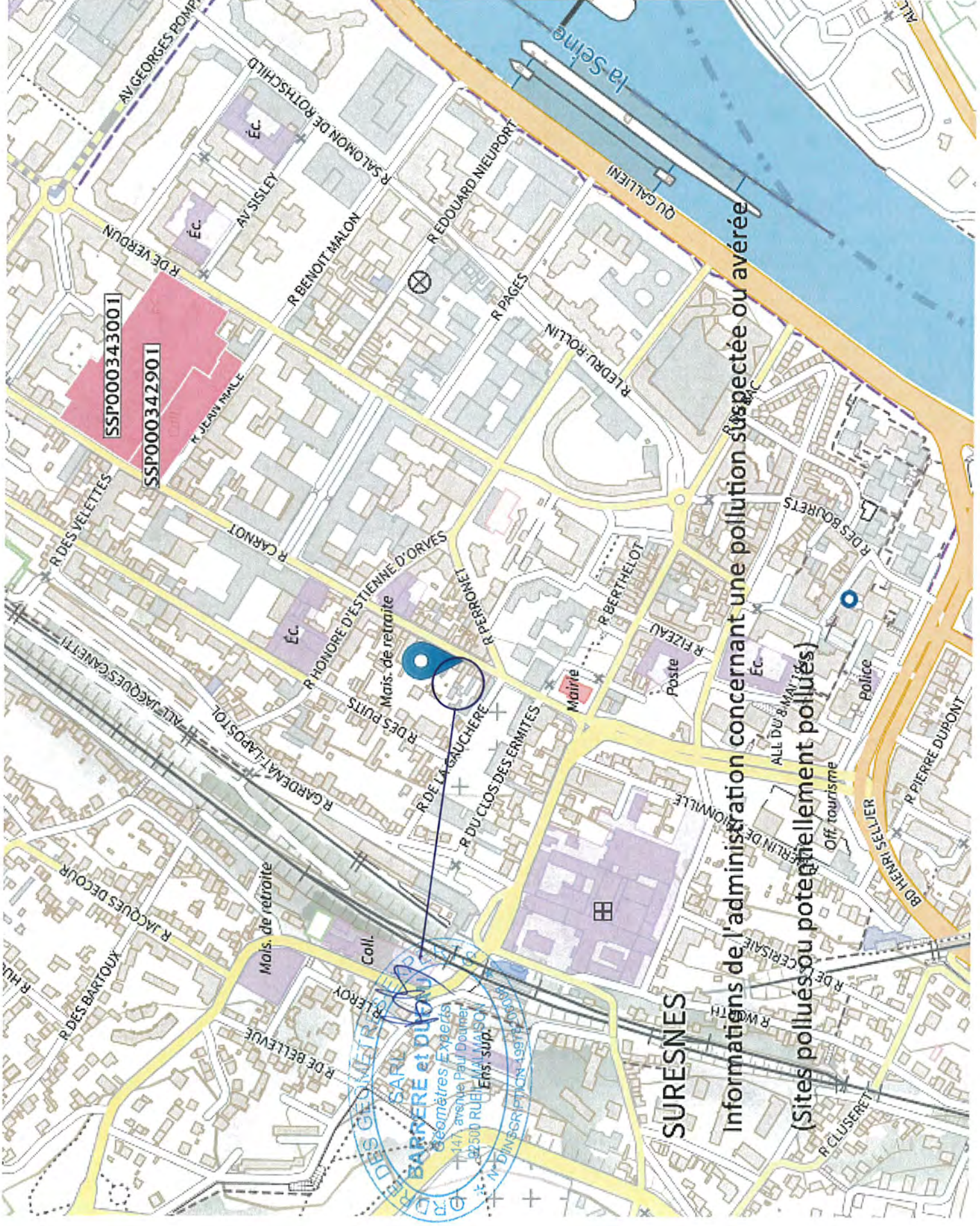
Référence :
arrêté préfectoral du 7 août 1985
approuvant le périmètre des zones
de risques carrières



SURESNES

Secteurs d'information sur les sols





SSP000343001

SSP000342901

SARLES GEOMETRIE
SARLES
DE BARRERE et DUBOU
Géomètres Experts
1141 avenue Paul Doumer
92500 RUELLY
En s. sup.
N° d'inscription 19976300689

SURESNES

Informations de l'administration concernant une pollution suspectée ou avérée
(Sites pollués ou potentiellement pollués)