

E tat des

R isques et

P ollutions

Dossier d'information des acquéreurs et locataires

Date : 23/09/2022

Valable jusqu'au 22/03/2023

BREM/C2359

16599BREM0922RHO

SOMMAIRE



1/ SYNTHÈSE

2/ ETAT DES RISQUES NATURELS ET TECHNOLOGIQUES

- Déclaration de l'état des risques et pollutions
- Extrait de plan cadastral
- Localisation de l'immeuble sur le plan de zonage des risques

3/ INFORMATIONS RELATIVES AUX CATASTROPHES NATURELLES

- Arrêtés de catastrophes naturelles depuis 1982
- Document d'information sur les sinistres catastrophes naturelles indemnisés

4/ DOCUMENTS DE REFERENCE CONCERNANT L'INFORMATION DES ACQUEREURS LOCATAIRES

- Fiche communale synthétique d'information risques et sols
- Arrêté préfectoral relatif à l'information des acquéreurs locataires

5/ INFORMATION RELATIVE AU PLAN D'EXPOSITION AU BRUIT (PEB)

6/ ANNEXES

- Règlements Plan de prévention des risques (PPR)
(si le bien est situé dans le zonage réglementaire d'un PPR)
- Documents complémentaires

SYNTHESE



Adresse du bien : Boulevard Laurent BONNEVAY

69500 BRON

Références cadastrales : A 1161 provenant de A 1071

Situation de l'immeuble au regard d'un ou plusieurs Plans de Prévention de Risques naturels prévisibles :

N'est pas situé dans le périmètre d'un PPRn approuvé

N'est pas situé dans le périmètre d'un PPRn prescrit

Situation de l'immeuble au regard d'un Plan de Prévention de Risques miniers :

N'est pas situé dans le périmètre d'un PPR minier approuvé

Situation de l'immeuble au regard d'un Plan de Prévention de Risques technologiques :

N'est pas situé dans le périmètre d'un PPR technologique

Situation de l'immeuble au regard d'un secteur d'information sur les sols :

N'est pas concerné par un secteur d'information sur les sols

Situation de l'immeuble au regard d'un Plan d'Exposition au Bruit (PEB) :

N'est pas concerné par un Plan d'Exposition au Bruit (PEB)

Situation de l'immeuble au regard du zonage réglementaire pour la prise en compte de la sismicité et du radon :

L'immeuble est situé dans une commune de sismicité modérée : zone 3

L'immeuble est situé dans une zone à potentiel radon : zone 1

Etat des risques et pollutions

aléas naturels, miniers ou technologiques, sismicité, potentiel radon et sols pollués

BREM-C2359

! Attention ... s'ils n'impliquent pas d'obligation ou d'interdiction réglementaire particulière, les aléas connus ou prévisibles qui peuvent être signalés dans les divers documents d'information préventive et concerner l'immeuble, ne sont pas mentionnés par cet état. Cet état, à remplir par le vendeur ou le bailleur, est destiné à être en **annexe** d'un contrat de vente ou de location d'un immeuble.

Cet état est établi sur la base des informations mises à disposition par arrêté préfectoral

n° **69-2019-01-28-001** du **28/01/2019** mis à jour le **23/09/2022 08:30:19**

Adresse de l'immeuble **code postal ou Insee** **commune**
Boulevard Laurent BONNEVAY **69500** **BRON**

Référence(s) cadastrale(s) : **A 1161 provenant de A 1071**



Situation de l'immeuble au regard d'un ou plusieurs plans de prévention des risques naturels (PPRN)

■ L'immeuble est situé dans le périmètre d'un PPR N 1 **oui** **non**
prescrit **anticipé** **approuvé** date

1 **Si oui**, les risques naturels pris en considération sont liés à :
 inondations autres

> L'immeuble est concerné par des prescriptions de travaux dans le règlement du PPRN 2 **oui** **non**
 2 **Si oui**, les travaux prescrits ont été réalisés **oui** **non**

■ L'immeuble est situé dans le périmètre d'un autre PPR N 1 **oui** **non**
prescrit **anticipé** **approuvé** date

1 **Si oui**, les risques naturels pris en considération sont liés à :
 Inondations autres

> L'immeuble est concerné par des prescriptions de travaux dans le règlement du PPRN 2 **oui** **non**
 2 **Si oui**, les travaux prescrits ont été réalisés **oui** **non**

Situation de l'immeuble au regard d'un plan de prévention des risques miniers (PPRM)

> L'immeuble est situé dans le périmètre d'un PPR M 3 **oui** **non**
prescrit **anticipé** **approuvé** date

3 **Si oui**, les risques naturels pris en considération sont liés à :
 mouvement de terrain autres

> L'immeuble est concerné par des prescriptions de travaux dans le règlement du PPRM 4 **oui** **non**
 4 **Si oui**, les travaux prescrits ont été réalisés **oui** **non**

Situation de l'immeuble au regard d'un plan de prévention des risques technologiques (PPRT)

> L'immeuble est situé dans le périmètre d'étude d'un PPR T **prescrit** et **non encore approuvé** 5 **oui** **non**

5 **Si oui**, les risques technologiques pris en considération dans l'arrêté de prescription sont liés à :
 effet toxique effet thermique effet de surpression

> L'immeuble est situé dans le périmètre d'exposition aux risques d'un PPR T **approuvé** **oui** **non**

> L'immeuble est situé en secteur d'expropriation ou de délaissement **oui** **non**

> L'immeuble est situé en zone de prescription 6 **oui** **non**

6 **Si la transaction concerne un logement**, les travaux prescrits ont été réalisés **oui** **non**

6 **Si la transaction ne concerne pas un logement**, l'information sur le type de risques auxquels l'immeuble est exposé ainsi que leur gravité, probabilité et cinétique, est jointe à l'acte de vente ou au contrat de location. **oui** **non**

Situation de l'immeuble au regard du zonage sismique réglementaire

- > L'immeuble se situe dans une commune de sismicité classée en
- | | | | | |
|--|--|---|--|--|
| zone 1 <input type="checkbox"/> | zone 2 <input type="checkbox"/> | zone 3 <input checked="" type="checkbox"/> | zone 4 <input type="checkbox"/> | zone 5 <input type="checkbox"/> |
| très faible | faible | modérée | moyenne | forte |



Situation de l'immeuble au regard du zonage réglementaire à potentiel radon

- > L'immeuble se situe dans une commune à potentiel radon classée en niveau 3
- oui** **non**

Information relative à la pollution de sols

- > Le terrain est situé en secteur d'information sur les sols (SIS) **oui** **non**

Information relative aux sinistres indemnisés par l'assurance suite à une catastrophe N/M/T*

* catastrophe naturelle minière ou technologique

- > L'information est mentionnée dans l'acte de vente **oui** **non**

Documents de référence permettant la localisation de l'immeuble au regard des risques pris en compte

cf. cartes ci-jointes

vendeur / bailleur

LA PLACE CENTRALE F1

date / lieu

Lyon, le 23 septembre 2022

acquéreur / locataire

information sur les risques naturels, miniers ou technologiques, la sismicité, le potentiel radon, les pollutions de sols,
pour en savoir plus... consultez le site Internet :
www.georisques.gouv.fr

PLAN DE SITUATION

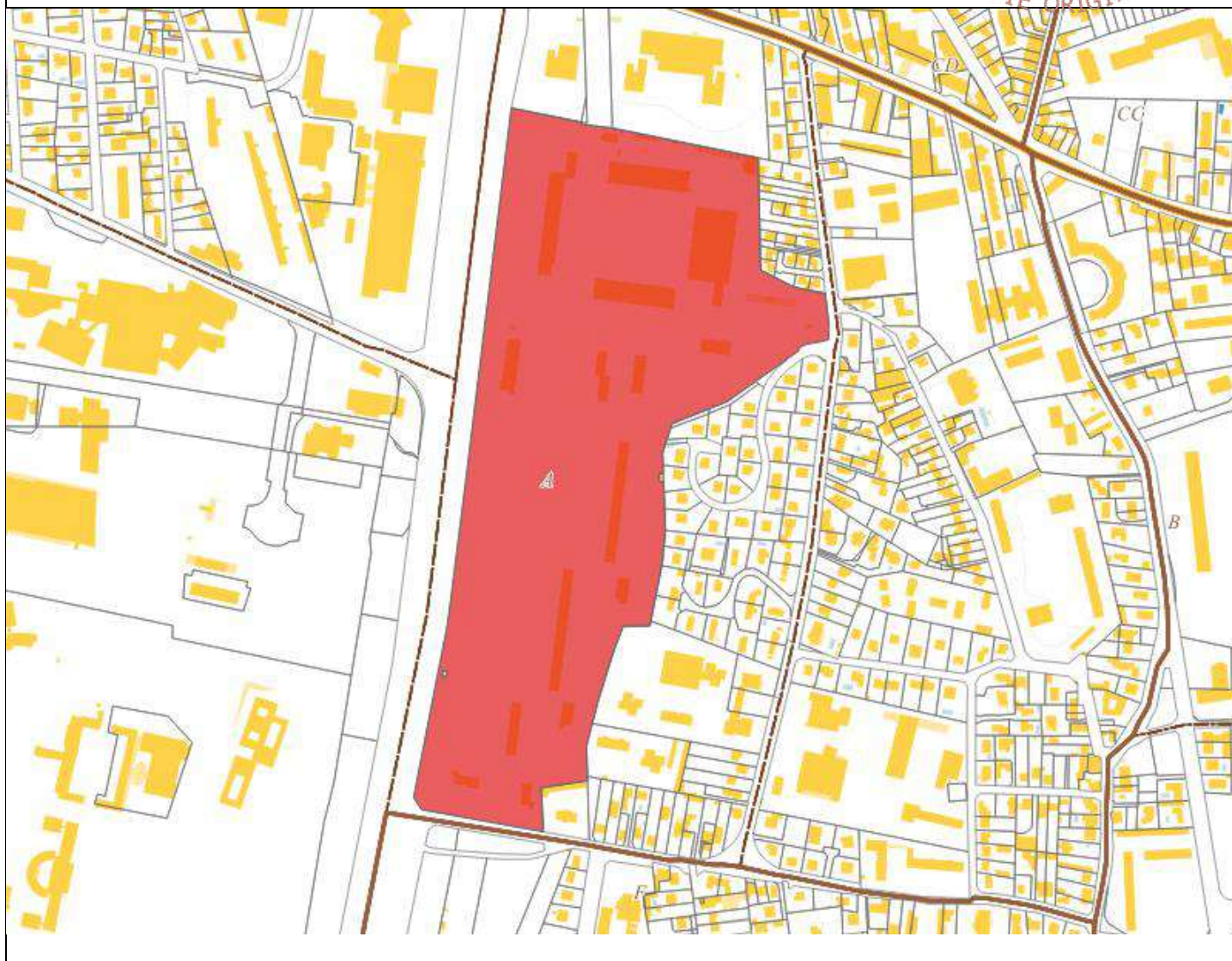
Référence dossier : BREM-C2359

Référence cadastrale : A 1071

Adresse du bien :

Boulevard Laurent BONNEVAY 69500 BRON

CABINET REYNARD
23/09/2022
08:30:19
COPIE ORIGINALE CERTIFIÉE



Situation du bien au regard des différents PPR et PEB

PPR :

Néant.

PEB :

Non situé dans l'une des zones de bruit définies par un plan d'exposition au bruit (aucun PEB approuvé).

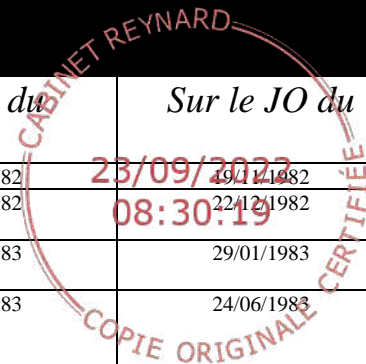


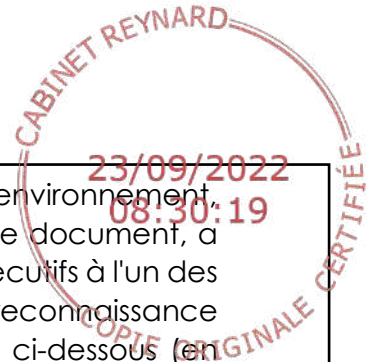
**Arrêtés portant reconnaissance de l'état de catastrophe naturelle
- Bron -**

<i>Type de catastrophe</i>	<i>Début le</i>	<i>Fin le</i>	<i>Arrêté du</i>	<i>Sur le JO du</i>
Tempête	06/11/1982	10/11/1982	18/11/1982	19/11/1982
Poids de la neige - chutes de neige	26/11/1982	28/11/1982	15/12/1982	22/12/1982
Poids de la neige - chutes de neige	26/11/1982	27/11/1982	24/01/1983	29/01/1983
Inondations, coulées de boue et glissements de terrain	01/04/1983	30/04/1983	21/06/1983	24/06/1983
Inondations, coulées de boue et glissements de terrain	01/05/1983	31/05/1983	21/06/1983	24/06/1983
Inondations et coulées de boue	29/07/1990	29/07/1990	25/01/1991	07/02/1991
Inondations et coulées de boue	29/06/1993	29/06/1993	05/01/1994	21/01/1994
Inondations et coulées de boue	05/07/1993	06/07/1993	28/09/1993	10/10/1993

Date de mise à jour : 23/09/2022

Date d'élaboration de la présente fiche : 23/09/2022





En application du IV de l'article L125-5 du Code de l'environnement, si, à votre connaissance, l'immeuble vendu précité dans ce document, a fait l'objet d'une indemnisation suite à des dommages consécutifs à l'un des évènements précédemment cités au titre des arrêtés de reconnaissance de l'état de catastrophes naturelles, veuillez le renseigner ci-dessous (en précisant l'évènement concerné ainsi que sa date d'arrêté de reconnaissance de l'état de catastrophe naturelle).

Dans le cas contraire, j'atteste que l'immeuble n'a fait l'objet d'aucune indemnisation au titre des catastrophes naturelles.

Etabli le :

Nom et signature du vendeur :

Nom et signature de l'acquéreur :



Préfecture du Rhône

code postal 69500

Commune de BRON

code Insee 69029

Fiche communale d'information risques et sols

aléas naturels, miniers ou technologiques, sismicité, potentiel radon et pollution des sols

1. Annexe à l'arrêté préfectoral
n° 2011-2040

du 26/04/11

mis à jour le 28/01/19

23/09/2022

08:30:19

2. Situation de la commune au regard d'un ou plusieurs plans de prévention de risques naturels [PPR n]

La commune est située dans le périmètre d'un PPR n

oui non

date

aléa

Les documents de référence mentionnés à l'article R125-24 du Code de l'environnement sont :

consultable sur Internet *

Le règlement du PPR approuvé intègre des prescriptions de travaux

oui non

3. Situation de la commune au regard d'un ou plusieurs plans de prévention de risques miniers [PPR m]

3.1 La commune est située dans le périmètre d'un PPR m

oui non

date

aléa

date

aléa

Les documents de référence mentionnés à l'article R125-24 du Code de l'environnement sont :

consultable sur Internet *

consultable sur Internet *

Le règlement de ce PPR intègre des prescriptions de travaux

oui non

4. Situation de la commune au regard d'un ou plusieurs plans de prévention de risques technologiques [PPR t]

4.1 La commune est située dans le périmètre d'un PPR t prescrit et non encore approuvé

oui non

4.2 La commune est située dans le périmètre d'un PPR t approuvé

oui non

date

aléa

date

aléa

Les documents de référence mentionnés à l'article R125-24 du Code de l'environnement sont :

consultable sur Internet *

consultable sur Internet *

consultable sur Internet *

Le règlement de ce PPR intègre des prescriptions de travaux

oui non

5. Situation de la commune au regard du zonage réglementaire pour la prise en compte de la sismicité

en application des articles R 563-4 et R 125-23 du code de l'environnement modifiés par les décrets n°2010-1254 et 2010-1255

La commune est située dans une zone de sismicité

zone 1

zone 2

zone 3

zone 4

zone 5

très faible

faible

modérée

moyenne

forte

Le document de référence mentionné à l'article R125-24 du Code de l'environnement est :

Article D563-8-1 sur la répartition des communes entre les zones de sismicitéconsultable sur Internet *

6. Situation de la commune au regard de la pollution de sols

La commune est située en secteur d'information sur les sols (SIS)

oui non

Les documents de référence mentionnés à l'article R125-24 du Code de l'environnement sont :

Arrêtés préfectoraux fixant les secteurs d'information sur les solsconsultable sur Internet *

7. Situation de la commune au regard du zonage à potentiel radon

En application des articles L.1333-22 et L.1333-29 du code de santé publique et L.125-23 du code de l'environnement

La commune est classée à potentiel radon niveau 3

oui non

Les documents de référence mentionnés à l'article R125-24 du Code de l'environnement sont :

consultable sur Internet *

pièces jointes

8. Cartographie

extraits de documents ou de dossiers permettant la localisation des immeubles au regard des risques encourus

en application de l'article R125-26 du Code de l'environnement

Documents réglementaires en vigueur consultables sur : <http://www.rhone.gouv.fr/Politiques-publiques/Securite-et-protection-de-la-population/La-securite-civile/Les-risques-majeurs/Les-risques-majeurs-dans-le-Rhone>Cartographie consultable sur : <http://carto.geo-ide.application.developpement-durable.gouv.fr/169/ial.map>

9. Arrêtés portant ou ayant porté reconnaissance de l'état de catastrophe naturelle ou technologique

à la date de l'édition de la présente fiche communale les risques près de chez soi

La liste actualisée des arrêtés est consultable sur le site <http://www.georisques.gouv.fr/> dans la rubrique : Connaître les risques près de chez soi

catastrophes naturelles

nombre

8

catastrophes technologiques

nombre

Date

05 FEV. 2019

Le préfet du Rhône

Site* www.rhone.gouv.frLa chef de service PAR
G. GUERLAVAS

Arrêté préfectoral n° 69-2019-01-28-001 relatif à la mise à jour de l'information des acquéreurs et des locataires de biens immobiliers sur les risques concernant les secteurs d'information sur les sols, le zonage réglementaire à potentiel radon, la prescription de la révision et l'élargissement à l'ensemble du bassin versant du Plan de Prévention des Risques Naturels d'Inondation (PPRNI) de la vallée de l'Azergues, l'élaboration du PPRNI de l'Ardières, l'élaboration du PPRNI du Morgon et du Nizerand et l'approbation du plan de prévention des risques technologiques des établissements Adisseo France et Tourmaline Real Estate à Saint-Clair-du-Rhône

*Le Préfet de la Région Auvergne-Rhône-Alpes
Préfet de la Zone de défense et de sécurité sud-est
Préfet du Rhône
Officier de la Légion d'honneur
Officier de l'ordre national du Mérite*

VU le code de l'environnement et notamment ses articles L 125-5 et R 125-23 à R 125-27 relatifs à l'information des acquéreurs et des locataires de biens immobiliers sur les risques naturels et technologiques majeurs, les risques miniers ;

VU l'arrêté préfectoral n° 2006-1527 du 14 février 2006 modifié relatif à l'information des acquéreurs et locataires de biens immobiliers sur les risques naturels et technologiques majeurs dans le département du Rhône modifié et son annexe ;

VU l'arrêté préfectoral n° 2009-5825 du 13 octobre 2009 modifié relatif à l'information des acquéreurs et locataires de biens immobiliers sur les risques naturels et technologiques majeurs et sur les sinistres dans la commune d'Affoux ;

VU l'arrêté préfectoral n° 2011-2031 du 26 octobre 2011 relatif à l'information des acquéreurs et locataires de biens immobiliers sur les risques naturels et technologiques majeurs et sur les sinistres dans la commune d'Aigueperse ;

VU l'arrêté préfectoral n° 2006-1528 du 14 février 2006 relatif à l'information des acquéreurs et locataires de biens immobiliers sur les risques naturels et technologiques majeurs et sur les sinistres dans la commune d'Albigny-sur-Saône ;

VU l'arrêté préfectoral n° 2006-1527 du 14 février 2006 relatif à l'information des acquéreurs et locataires de biens immobiliers sur les risques naturels et technologiques majeurs et sur les sinistres dans la commune d'Alix ;

VU l'arrêté préfectoral n° 2009-5812 du 13 octobre 2009 modifié relatif à l'information des acquéreurs et locataires de biens immobiliers sur les risques naturels et technologiques majeurs et sur les sinistres dans la commune d'Ambérieux-d'Azergues ;

VU l'arrêté préfectoral n° 2010-6148 du 26 novembre 2010 modifié relatif à l'information des acquéreurs et locataires de biens immobiliers sur les risques naturels et technologiques majeurs et sur les sinistres dans la commune d'Amplepuis ;

VU l'arrêté préfectoral n° 2006-1530 du 14 février 2006 modifié relatif à l'information des acquéreurs et locataires de biens immobiliers sur les risques naturels et technologiques majeurs et sur les sinistres dans la commune d'Ampuis ;

VU l'arrêté préfectoral n° 2009-5826 du 13 octobre 2009 modifié relatif à l'information des acquéreurs et locataires de biens immobiliers sur les risques naturels et technologiques majeurs et sur les sinistres dans la commune d'Ancy ;

VU l'arrêté préfectoral n° 2009-5813 du 13 octobre 2009 modifié relatif à l'information des acquéreurs et locataires de biens immobiliers sur les risques naturels et technologiques majeurs et sur les sinistres dans la commune d'Anse ;

VU l'arrêté préfectoral n° 2009-5814 du 13 octobre 2009 modifié relatif à l'information des acquéreurs et locataires de biens immobiliers sur les risques naturels et technologiques majeurs et sur les sinistres dans la commune d'Arnas ;

VU l'arrêté préfectoral n° 2009-5828 du 13 octobre 2009 modifié relatif à l'information des acquéreurs et locataires de biens immobiliers sur les risques naturels et technologiques majeurs et sur les sinistres dans la commune d'Aveize ;

VU l'arrêté préfectoral n° 2011-2034 du 26 avril 2011 relatif à l'information des acquéreurs et locataires de biens immobiliers sur les risques naturels et technologiques majeurs et sur les sinistres dans la commune d'Avenas ;

VU l'arrêté préfectoral n° 2011-2035 du 26 avril 2011 relatif à l'information des acquéreurs et locataires de biens immobiliers sur les risques naturels et technologiques majeurs et sur les sinistres dans la commune d'Azolette ;

VU l'arrêté préfectoral n° 2011-2036 du 26 avril 2011 relatif à l'information des acquéreurs et locataires de biens immobiliers sur les risques naturels et technologiques majeurs et sur les sinistres dans la commune de Bagnols ;

VU l'arrêté préfectoral n° 2011-2037 du 26 avril 2011 relatif à l'information des acquéreurs et locataires de biens immobiliers sur les risques naturels et technologiques majeurs et sur les sinistres dans la commune de Beaujeu ;

VU l'arrêté préfectoral n° 2009-5815 du 13 octobre 2009 modifié relatif à l'information des acquéreurs et locataires de biens immobiliers sur les risques naturels et technologiques majeurs et sur les sinistres dans la commune de Belleville ;

VU l'arrêté préfectoral n° 2006-1534 du 14 février 2006 modifié relatif à l'information des acquéreurs et locataires de biens immobiliers sur les risques naturels et technologiques majeurs et sur les sinistres dans la commune de Belmont d'Azergues ;

VU l'arrêté préfectoral n° 2009-5829 du 13 octobre 2009 modifié relatif à l'information des acquéreurs et locataires de biens immobiliers sur les risques naturels et technologiques majeurs et sur les sinistres dans la commune de Bessenay ;

VU l'arrêté préfectoral n° 2009-5830 du 13 octobre 2009 modifié relatif à l'information des acquéreurs et locataires de biens immobiliers sur les risques naturels et technologiques majeurs et sur les sinistres dans la commune de Bibost ;

VU l'arrêté préfectoral n° 2011-2038 du 26 avril 2011 relatif à l'information des acquéreurs et locataires de biens immobiliers sur les risques naturels et technologiques majeurs et sur les sinistres dans la commune de Blacé ;

VU l'arrêté préfectoral n°2006-1576 du 14 février 2006 du relatif à l'information des acquéreurs et locataires de biens immobiliers sur les risques naturels et technologiques majeurs et sur les sinistres dans la commune de Bois d'Oingt ;

VU l'arrêté préfectoral n° 2006-4674 du 18 août 2006 modifié relatif à l'information des acquéreurs et locataires de biens immobiliers sur les risques naturels et technologiques majeurs et sur les sinistres dans la commune de Bourg de Thizy ;

VU l'arrêté préfectoral n° 2007-5170 du 23 novembre 2007 modifié relatif à l'information des acquéreurs et locataires de biens immobiliers sur les risques naturels et technologiques majeurs et sur les sinistres dans la commune de Brignais ;

VU l'arrêté préfectoral n° 2011-2039 du 26 avril 2011 modifié relatif à l'information des acquéreurs et locataires de biens immobiliers sur les risques naturels et technologiques majeurs et sur les sinistres dans la commune de Brindas ;

VU l'arrêté préfectoral n° 2011-2040 du 26 avril 2011 modifié relatif à l'information des acquéreurs et locataires de biens immobiliers sur les risques naturels et technologiques majeurs et sur les sinistres dans la commune de Bron ;

VU l'arrêté préfectoral n° 2009-5831 du 13 octobre 2009 modifié relatif à l'information des acquéreurs et locataires de biens immobiliers sur les risques naturels et technologiques majeurs et sur les sinistres dans la commune de Brullioles ;

VU l'arrêté préfectoral n°2009-5832 du 13 octobre 2009 modifié relatif à l'information des acquéreurs et locataires de biens immobiliers sur les risques naturels et technologiques majeurs et sur les sinistres dans la commune de Brussieu ;

VU l'arrêté préfectoral n° 2009-5833 du 13 octobre 2009 modifié relatif à l'information des acquéreurs et locataires de biens immobiliers sur les risques naturels et technologiques majeurs et sur les sinistres dans la commune de Bully ;

VU l'arrêté préfectoral n° 2011-2041 du 26 avril 2011 modifié relatif à l'information des acquéreurs et locataires de biens immobiliers sur les risques naturels et technologiques majeurs et sur les sinistres dans la commune de Cailloux-sur-Fontaine ;

VU l'arrêté préfectoral n° 2006-1536 du 14 février 2006 modifié relatif à l'information des acquéreurs et locataires de biens immobiliers sur les risques naturels et technologiques majeurs et sur les sinistres dans la commune de Caluire-et-Cuire ;

VU l'arrêté préfectoral n° 2011-2042 du 26 avril 2011 relatif à l'information des acquéreurs et locataires de biens immobiliers sur les risques naturels et technologiques majeurs et sur les sinistres dans la commune de Cenves ;

VU l'arrêté préfectoral n° 2011-2043 du 26 avril 2011 relatif à l'information des acquéreurs et locataires de biens immobiliers sur les risques naturels et technologiques majeurs et sur les sinistres dans la commune de Cercié ;

VU l'arrêté préfectoral n° 69-2017-11-14-006 du 11 novembre 2017 modifié relatif à l'information des acquéreurs et locataires de biens immobiliers sur les risques naturels et technologiques majeurs et sur les sinistres dans la commune de Chabanière ;

VU l'arrêté préfectoral n° 2009-2088 du 25 mars 2009 modifié relatif à l'information des acquéreurs et locataires de biens immobiliers sur les risques naturels et technologiques majeurs et sur les sinistres dans la commune de Chambost Allières ;

VU l'arrêté préfectoral n° 2011-2044 du 26 avril 2011 modifié relatif à l'information des acquéreurs et locataires de biens immobiliers sur les risques naturels et technologiques majeurs et sur les sinistres dans la commune de Chambost -Longessaingne ;

VU l'arrêté préfectoral n° 2009-2086 du 25 mars 2009 modifié relatif à l'information des acquéreurs et locataires de biens immobiliers sur les risques naturels et technologiques majeurs et sur les sinistres dans la commune de Chamelet ;

VU l'arrêté préfectoral n° 2011-2045 du 26 avril 2011 relatif à l'information des acquéreurs et locataires de biens immobiliers sur les risques naturels et technologiques majeurs et sur les sinistres dans la commune de Champagne au Mont d'Or ;

VU l'arrêté préfectoral n° 2008-5191 du 14 octobre 2008 modifié relatif à l'information des acquéreurs et locataires de biens immobiliers sur les risques naturels et technologiques majeurs et sur les sinistres dans la commune de Chaponnay ;

VU l'arrêté préfectoral n° 2011-1881 du 26 avril 2011 modifié relatif à l'information des acquéreurs et locataires de biens immobiliers sur les risques naturels et technologiques majeurs et sur les sinistres dans la commune de Chaponost ;

VU l'arrêté préfectoral n° 2006-1540 du 14 février 2006 modifié relatif à l'information des acquéreurs et locataires de biens immobiliers sur les risques naturels et technologiques majeurs et sur les sinistres dans la commune de Charbonnières Les Bains ;

VU l'arrêté préfectoral n° 2011-2047 du 26 avril 2011 relatif à l'information des acquéreurs et locataires de biens immobiliers sur les risques naturels et technologiques majeurs et sur les sinistres dans la commune de Charentay ;

VU l'arrêté préfectoral n° 2011-2048 du 26 avril 2011 relatif à l'information des acquéreurs et locataires de biens immobiliers sur les risques naturels et technologiques majeurs et sur les sinistres dans la commune de Charly ;

VU l'arrêté préfectoral n° 2009-2077 du 25 mars 2009 relatif à l'information des acquéreurs et locataires de biens immobiliers sur les risques naturels et technologiques majeurs et sur les sinistres dans la commune de Charnay ;

VU l'arrêté préfectoral n° 2011-2049 du 26 avril 2011 modifié relatif à l'information des acquéreurs et locataires de biens immobiliers sur les risques naturels et technologiques majeurs et sur les sinistres dans la commune de Chassagny ;

VU l'arrêté préfectoral n° 2011-2050 du 26 avril 2011 relatif à l'information des acquéreurs et locataires de biens immobiliers sur les risques naturels et technologiques majeurs et sur les sinistres dans la commune de Chasselay ;

VU l'arrêté préfectoral n° 2011-2051 du 26 avril 2011 relatif à l'information des acquéreurs et locataires de biens immobiliers sur les risques naturels et technologiques majeurs et sur les sinistres dans la commune de Chassieu ;

VU l'arrêté préfectoral n° 2009-5834 du 13 octobre 2009 relatif à l'information des acquéreurs et locataires de biens immobiliers sur les risques naturels et technologiques majeurs et sur les sinistres dans la commune de Chatillon-d'Azergues ;

VU l'arrêté préfectoral n° 2011-2052 du 26 avril 2011 modifié relatif à l'information des acquéreurs et locataires de biens immobiliers sur les risques naturels et technologiques majeurs et sur les sinistres dans la commune de Chaussan ;

VU l'arrêté préfectoral n° 2009-2073 du 25 mars 2009 relatif à l'information des acquéreurs et locataires de biens immobiliers sur les risques naturels et technologiques majeurs et sur les sinistres dans la commune de Chazay-d'Azergues ;

VU l'arrêté préfectoral n° 2011-2053 du 26 avril 2011 relatif à l'information des acquéreurs et locataires de biens immobiliers sur les risques naturels et technologiques majeurs et sur les sinistres dans la commune de Chénas ;

VU l'arrêté préfectoral n° 2009-2094 du 25 mars 2009 modifié relatif à l'information des acquéreurs et locataires de biens immobiliers sur les risques naturels et technologiques majeurs et sur les sinistres dans la commune de Chénelette ;

VU l'arrêté préfectoral n° 2009-2079 du 25 mars 2009 relatif à l'information des acquéreurs et locataires de biens immobiliers sur les risques naturels et technologiques majeurs et sur les sinistres dans la commune de Chessy-les-Mines ;

VU l'arrêté préfectoral n° 2009-5835 du 13 octobre 2009 modifié relatif à l'information des acquéreurs et locataires de biens immobiliers sur les risques naturels et technologiques majeurs et sur les sinistres dans la commune de Chevinay ;

VU l'arrêté préfectoral n° 2011-2054 du 26 avril 2011 relatif à l'information des acquéreurs et locataires de biens immobiliers sur les risques naturels et technologiques majeurs et sur les sinistres dans la commune de Chiroubles ;

VU l'arrêté préfectoral n° 2009-2074 du 25 mars 2009 modifié relatif à l'information des acquéreurs et locataires de biens immobiliers sur les risques naturels et technologiques majeurs et sur les sinistres dans la commune de Civrieux d'Azergues ;

VU l'arrêté préfectoral n° 2009-2092 du 25 mars 2009 modifié relatif à l'information des acquéreurs et locataires de biens immobiliers sur les risques naturels et technologiques majeurs et sur les sinistres dans la commune de Claveisolles ;

VU l'arrêté préfectoral n° 2011-2055 du 26 avril 2011 relatif à l'information des acquéreurs et locataires de biens immobiliers sur les risques naturels et technologiques majeurs et sur les sinistres dans la commune de Cogy ;

VU l'arrêté préfectoral n° 2011-2056 du 26 avril 2011 modifié relatif à l'information des acquéreurs et locataires de biens immobiliers sur les risques naturels et technologiques majeurs et sur les sinistres dans la commune de Coise ;

VU l'arrêté préfectoral n° 2007-5172 du 23 novembre 2007 modifié relatif à l'information des acquéreurs et locataires de biens immobiliers sur les risques naturels et technologiques majeurs et sur les sinistres dans la commune de Collonges Au Mont d'Or ;

VU l'arrêté préfectoral n° 2011-2057 du 26 avril 2011 modifié relatif à l'information des acquéreurs et locataires de biens immobiliers sur les risques naturels et technologiques majeurs et sur les sinistres dans la commune de Colombier-Saugnieu ;

VU l'arrêté préfectoral n° 2008-5192 du 14 octobre 2008 modifié relatif à l'information des acquéreurs et locataires de biens immobiliers sur les risques naturels et technologiques majeurs et sur les sinistres dans la commune de Communay ;

VU l'arrêté préfectoral n° 2006-1550 du 14 février 2006 modifié relatif à l'information des acquéreurs et locataires de biens immobiliers sur les risques naturels et technologiques majeurs et sur les sinistres dans la commune de Condrieu ;

VU l'arrêté préfectoral n° 2011-1894 du 26 avril 2011 modifié relatif à l'information des acquéreurs et locataires de biens immobiliers sur les risques naturels et technologiques majeurs et sur les sinistres dans la commune de Corbas ;

VU l'arrêté préfectoral n° 2011-2058 du 26 avril 2011 relatif à l'information des acquéreurs et locataires de biens immobiliers sur les risques naturels et technologiques majeurs et sur les sinistres dans la commune de Corcelles-en-Beaujolais ;

VU l'arrêté préfectoral n° 2010-6151 du 26 novembre 2010 modifié relatif à l'information des acquéreurs et locataires de biens immobiliers sur les risques naturels et technologiques majeurs et sur les sinistres dans la commune de Cours La Ville ;

VU l'arrêté préfectoral n° 2009-5836 du 13 octobre 2009 modifié relatif à l'information des acquéreurs et locataires de biens immobiliers sur les risques naturels et technologiques majeurs et sur les sinistres dans la commune de Courzieu ;

VU l'arrêté préfectoral n° 2007-5173 du 23 novembre 2007 modifié relatif à l'information des acquéreurs et locataires de biens immobiliers sur les risques naturels et technologiques majeurs et sur les sinistres dans la commune de Couzon Au Mont d'Or ;

VU l'arrêté préfectoral n° 2006-1533 du 14 février 2006 modifié relatif à l'information des acquéreurs et locataires de biens immobiliers sur les risques naturels et technologiques majeurs et sur les sinistres dans la commune de Craponne ;

VU l'arrêté préfectoral n° 2010-6152 du 26 novembre 2010 modifié relatif à l'information des acquéreurs et locataires de biens immobiliers sur les risques naturels et technologiques majeurs et sur les sinistres dans la commune de Cublize ;

VU l'arrêté préfectoral n° 2006-1554 du 14 février 2006 modifié relatif à l'information des acquéreurs et locataires de biens immobiliers sur les risques naturels et technologiques majeurs et sur les sinistres dans la commune de Curis-au-Mont-d'Or ;

VU l'arrêté préfectoral n° 2011-2059 du 26 avril 2011 modifié relatif à l'information des acquéreurs et locataires de biens immobiliers sur les risques naturels et technologiques majeurs et sur les sinistres dans la commune de Dardilly ;

VU l'arrêté préfectoral n° 2011-2060 du 26 avril 2011 relatif à l'information des acquéreurs et locataires de biens immobiliers sur les risques naturels et technologiques majeurs et sur les sinistres dans la commune de Dareizé ;

VU l'arrêté préfectoral n° 2008-2191 du 09 avril 2008 modifié relatif à l'information des acquéreurs et locataires de biens immobiliers sur les risques naturels et technologiques majeurs et sur les sinistres dans la commune de Decines-Charpieu ;

VU l'arrêté préfectoral n° 2011-2061 du 26 avril 2011 modifié relatif à l'information des acquéreurs et locataires de biens immobiliers sur les risques naturels et technologiques majeurs et sur les sinistres dans la commune de Denice ;

VU l'arrêté préfectoral n° 2011-2062 du 26 avril 2011 relatif à l'information des acquéreurs et locataires de biens immobiliers sur les risques naturels et technologiques majeurs et sur les sinistres dans la commune de Dième;

VU l'arrêté préfectoral n° 2011-2063 du 26 avril 2011 relatif à l'information des acquéreurs et locataires de biens immobiliers sur les risques naturels et technologiques majeurs et sur les sinistres dans la commune de Dommartin;

VU l'arrêté préfectoral n° 2009-5816 du 26 avril 2011 modifié relatif à l'information des acquéreurs et locataires de biens immobiliers sur les risques naturels et technologiques majeurs et sur les sinistres dans la commune de Dracé ;

VU l'arrêté préfectoral n° 2009-5837 du 13 octobre 2009 modifié relatif à l'information des acquéreurs et locataires de biens immobiliers sur les risques naturels et technologiques majeurs et sur les sinistres dans la commune de Duerne ;

VU l'arrêté préfectoral n° 2010-6164 du 26 novembre 2010 modifié relatif à l'information des acquéreurs et locataires de biens immobiliers sur les risques naturels et technologiques majeurs et sur les sinistres dans la commune d'Echalas ;

VU l'arrêté préfectoral n° 2011-2064 du 26 avril 2011 relatif à l'information des acquéreurs et locataires de biens immobiliers sur les risques naturels et technologiques majeurs et sur les sinistres dans la commune d'Ecully ;

VU l'arrêté préfectoral n° 2011-1065 du 26 avril 2011 relatif à l'information des acquéreurs et locataires de biens immobiliers sur les risques naturels et technologiques majeurs et sur les sinistres dans la commune d'Emeringes ;

VU l'arrêté préfectoral n° 2009-5838 du 13 octobre 2009 modifié relatif à l'information des acquéreurs et locataires de biens immobiliers sur les risques naturels et technologiques majeurs et sur les sinistres dans la commune d'Eveux ;

VU l'arrêté préfectoral n° 2009-2144 du 25 mars 2009 modifié relatif à l'information des acquéreurs et locataires de biens immobiliers sur les risques naturels et technologiques majeurs et sur les sinistres dans la commune de Feyzin ;

VU l'arrêté préfectoral n° 2011-2066 du 26 avril 2011 relatif à l'information des acquéreurs et locataires de biens immobiliers sur les risques naturels et technologiques majeurs et sur les sinistres dans la commune de Fleurie ;

VU l'arrêté préfectoral n° 2007-5176 du 23 novembre 2007 modifié relatif à l'information des acquéreurs et locataires de biens immobiliers sur les risques naturels et technologiques majeurs et sur les sinistres dans la commune de Fleurieu-sur-Saône ;

VU l'arrêté préfectoral n° 2009-5839 du 13 octobre 2009 modifié relatif à l'information des acquéreurs et locataires de biens immobiliers sur les risques naturels et technologiques majeurs et sur les sinistres dans la commune de Fleurieux-sur-l'Arbresle ;

VU l'arrêté préfectoral n° 2006-1561 du 14 février 2006 modifié relatif à l'information des acquéreurs et locataires de biens immobiliers sur les risques naturels et technologiques majeurs et sur les sinistres dans la commune de Fontaines-saint-Martin ;

VU l'arrêté préfectoral n° 2007-5192 du 23 novembre 2007 modifié relatif à l'information des acquéreurs et locataires de biens immobiliers sur les risques naturels et technologiques majeurs et sur les sinistres dans la commune de Fontaines-sur-Saône ;

VU l'arrêté préfectoral n° 2006-1563 du 14 février 2006 modifié relatif à l'information des acquéreurs et locataires de biens immobiliers sur les risques naturels et technologiques majeurs et sur les sinistres dans la commune de Francheville ;

VU l'arrêté préfectoral n° 2011-2067 du 26 avril 2011 modifié relatif à l'information des acquéreurs et locataires de biens immobiliers sur les risques naturels et technologiques majeurs et sur les sinistres dans la commune de Frontenas ;

VU l'arrêté préfectoral n° 2011-2068 du 26 avril 2011 modifié relatif à l'information des acquéreurs et locataires de biens immobiliers sur les risques naturels et technologiques majeurs et sur les sinistres dans la commune de Genas ;

VU l'arrêté préfectoral n° 2006-1564 du 14 février 2006 modifié relatif à l'information des acquéreurs et locataires de biens immobiliers sur les risques naturels et technologiques majeurs et sur les sinistres dans la commune de Genay ;

VU l'arrêté préfectoral n° 2010-6165 du 14 février 2006 modifié relatif à l'information des acquéreurs et locataires de biens immobiliers sur les risques naturels et technologiques majeurs et sur les sinistres dans la commune de Givors ;

VU l'arrêté préfectoral n° 2011-2069 du 26 avril 2011 modifié relatif à l'information des acquéreurs et locataires de biens immobiliers sur les risques naturels et technologiques majeurs et sur les sinistres dans la commune de Gleizé ;

VU l'arrêté préfectoral n° 2009-2089 du 25 mars 2009 modifié relatif à l'information des acquéreurs et locataires de biens immobiliers sur les risques naturels et technologiques majeurs et sur les sinistres dans la commune de Grandris ;

VU l'arrêté préfectoral n° 2011-2070 du 26 avril 2011 modifié relatif à l'information des acquéreurs et locataires de biens immobiliers sur les risques naturels et technologiques majeurs et sur les sinistres dans la commune de Grezieu La Varenne ;

VU l'arrêté préfectoral n° 2009-5840 du 13 octobre 2009 modifié relatif à l'information des acquéreurs et locataires de biens immobiliers sur les risques naturels et technologiques majeurs et sur les sinistres dans la commune de Grezieu Le Marché ;

VU l'arrêté préfectoral n° 2009-4116 du 17 août 2009 modifié relatif à l'information des acquéreurs et locataires de biens immobiliers sur les risques naturels et technologiques majeurs et sur les sinistres dans la commune de Grigny ;

VU l'arrêté préfectoral n° 2009-5842 du 13 octobre 2009 modifié relatif à l'information des acquéreurs et locataires de biens immobiliers sur les risques naturels et technologiques majeurs et sur les sinistres dans la commune de Haute-Rivoire ;

VU l'arrêté préfectoral n° 2009-2149 du 25 mars 2009 modifié relatif à l'information des acquéreurs et locataires de biens immobiliers sur les risques naturels et technologiques majeurs et sur les sinistres dans la commune d'Irigny ;

VU l'arrêté préfectoral n° 2011-2071 du 26 avril 2011 modifié relatif à l'information des acquéreurs et locataires de biens immobiliers sur les risques naturels et technologiques majeurs et sur les sinistres dans la commune de Jarnioux ;

VU l'arrêté préfectoral n° 2007-5180 du 23 novembre 2007 modifié relatif à l'information des acquéreurs et locataires de biens immobiliers sur les risques naturels et technologiques majeurs et sur les sinistres dans la commune de Jonage ;

VU l'arrêté préfectoral n° 2006-1570 du 14 février 2006 modifié relatif à l'information des acquéreurs et locataires de biens immobiliers sur les risques naturels et technologiques majeurs et sur les sinistres dans la commune de Jons ;

VU l'arrêté préfectoral n° 2009-5843 du 13 octobre 2009 modifié relatif à l'information des acquéreurs et locataires de biens immobiliers sur les risques naturels et technologiques majeurs et sur les sinistres dans la commune de Joux ;

VU l'arrêté préfectoral n° 2011-2072 du 26 avril 2011 modifié relatif à l'information des acquéreurs et locataires de biens immobiliers sur les risques naturels et technologiques majeurs et sur les sinistres dans la commune de Juliéas ;

VU l'arrêté préfectoral n° 2011-2073 du 26 avril 2011 modifié relatif à l'information des acquéreurs et locataires de biens immobiliers sur les risques naturels et technologiques majeurs et sur les sinistres dans la commune de Jullié ;

VU l'arrêté préfectoral n° 2009-5827 du 13 octobre 2009 modifié relatif à l'information des acquéreurs et locataires de biens immobiliers sur les risques naturels et technologiques majeurs et sur les sinistres dans la commune de L'Arbresle ;

VU l'arrêté préfectoral n° 2010-6150 du 26 novembre 2010 relatif à l'information des acquéreurs et locataires de biens immobiliers sur les risques naturels et technologiques majeurs et sur les sinistres dans la commune de La Chapelle de Mardore ;

VU l'arrêté préfectoral n° 2011-2046 du 26 avril 2011 relatif à l'information des acquéreurs et locataires de biens immobiliers sur les risques naturels et technologiques majeurs et sur les sinistres dans la commune de La Chapelle sur Coise ;

VU l'arrêté préfectoral n° 2006-1572 du 14 février 2006 modifié relatif à l'information des acquéreurs et locataires de biens immobiliers sur les risques naturels et technologiques majeurs et sur les sinistres dans la commune de La Mulatière ;

VU l'arrêté préfectoral n° 2011-2143 du 26 avril 2011 modifié relatif à l'information des acquéreurs et locataires de biens immobiliers sur les risques naturels et technologiques majeurs et sur les sinistres dans la commune de La Tour de Salvagny ;

VU l'arrêté préfectoral n° 2011-2074 du 26 avril 2011 relatif à l'information des acquéreurs et locataires de biens immobiliers sur les risques naturels et technologiques majeurs et sur les sinistres dans la commune de Lacenas ;

VU l'arrêté préfectoral n° 2011-2075 du 26 avril 2011 relatif à l'information des acquéreurs et locataires de biens immobiliers sur les risques naturels et technologiques majeurs et sur les sinistres dans la commune de Lachassagne ;

VU l'arrêté préfectoral n° 2009-2090 du 25 mars 2009 modifié relatif à l'information des acquéreurs et locataires de biens immobiliers sur les risques naturels et technologiques majeurs et sur les sinistres dans la commune de Lamure-sur-Azergues ;

VU l'arrêté préfectoral n° 2009-5817 du 13 octobre 2009 modifié relatif à l'information des acquéreurs et locataires de biens immobiliers sur les risques naturels et technologiques majeurs et sur les sinistres dans la commune de Lancié ;

VU l'arrêté préfectoral n° 2011-2076 du 26 avril 2011 modifié relatif à l'information des acquéreurs et locataires de biens immobiliers sur les risques naturels et technologiques majeurs et sur les sinistres dans la commune de Lantignie ;

VU l'arrêté préfectoral n° 2011-2077 du 26 avril 2011 modifié relatif à l'information des acquéreurs et locataires de biens immobiliers sur les risques naturels et technologiques majeurs et sur les sinistres dans la commune de Larajasse ;

VU l'arrêté préfectoral n° 2009-2080 du 25 mars 2009 modifié relatif à l'information des acquéreurs et locataires de biens immobiliers sur les risques naturels et technologiques majeurs et sur les sinistres dans la commune de Le Breuil ;

VU l'arrêté préfectoral n° 2011-2095 du 26 avril 2011 modifié relatif à l'information des acquéreurs et locataires de biens immobiliers sur les risques naturels et technologiques majeurs et sur les sinistres dans la commune de Le Perreon ;

VU l'arrêté préfectoral n° 2009-2081 du 25 mars 2009 modifié relatif à l'information des acquéreurs et locataires de biens immobiliers sur les risques naturels et technologiques majeurs et sur les sinistres dans la commune de Legny ;

VU l'arrêté préfectoral n° 2011-1930 du 26 avril 2011 modifié relatif à l'information des acquéreurs et locataires de biens immobiliers sur les risques naturels et technologiques majeurs et sur les sinistres dans la commune de Lentilly ;

VU l'arrêté préfectoral n°2011-2033 du 26 avril 2011 modifié relatif à l'information des acquéreurs et locataires de biens immobiliers sur les risques naturels et technologiques majeurs et sur les sinistres dans la commune de Les Ardillats ;

VU l'arrêté préfectoral n° 2009-2070 du 25 mars 2009 modifié relatif à l'information des acquéreurs et locataires de biens immobiliers sur les risques naturels et technologiques majeurs et sur les sinistres dans la commune de Les Cheres ;

VU l'arrêté préfectoral n° 2010-6166 du 26 novembre 2010 modifié relatif à l'information des acquéreurs et locataires de biens immobiliers sur les risques naturels et technologiques majeurs et sur les sinistres dans la commune de Les Haies ;

VU l'arrêté préfectoral n° 2009-5841 du 13 octobre 2009 modifié relatif à l'information des acquéreurs et locataires de biens immobiliers sur les risques naturels et technologiques majeurs et sur les sinistres dans la commune de Les Halles ;

VU l'arrêté préfectoral n° 2009-5850 du 13 octobre 2009 modifié relatif à l'information des acquéreurs et locataires de biens immobiliers sur les risques naturels et technologiques majeurs et sur les sinistres dans la commune de Les Olmes ;

VU l'arrêté préfectoral n° 2009-5869 du 13 octobre 2009 modifié relatif à l'information des acquéreurs et locataires de biens immobiliers sur les risques naturels et technologiques majeurs et sur les sinistres dans la commune de Les Sauyages ;

VU l'arrêté préfectoral n° 2009-2085 du 25 mars 2009 modifié relatif à l'information des acquéreurs et locataires de biens immobiliers sur les risques naturels et technologiques majeurs et sur les sinistres dans la commune de Letra ;

VU l'arrêté préfectoral n° 2011-2078 du 26 avril 2011 relatif à l'information des acquéreurs et locataires de biens immobiliers sur les risques naturels et technologiques majeurs et sur les sinistres dans la commune de Liergues ;

VU l'arrêté préfectoral n° 2006-1581 du 14 février 2006 modifié relatif à l'information des acquéreurs et locataires de biens immobiliers sur les risques naturels et technologiques majeurs et sur les sinistres dans la commune de Limas ;

VU l'arrêté préfectoral n° 2011-2079 du 26 avril 2011 modifié relatif à l'information des acquéreurs et locataires de biens immobiliers sur les risques naturels et technologiques majeurs et sur les sinistres dans la commune de Limonest ;

VU l'arrêté préfectoral n° 2011-2080 du 26 avril 2011 modifié relatif à l'information des acquéreurs et locataires de biens immobiliers sur les risques naturels et technologiques majeurs et sur les sinistres dans la commune de Lissieu ;

VU l'arrêté préfectoral n° 2006-1582 du 14 février 2006 modifié relatif à l'information des acquéreurs et locataires de biens immobiliers sur les risques naturels et technologiques majeurs et sur les sinistres dans la commune de Loire-sur-Rhône ;

VU l'arrêté préfectoral n° 2010-6167 du 26 novembre 2010 modifié relatif à l'information des acquéreurs et locataires de biens immobiliers sur les risques naturels et technologiques majeurs et sur les sinistres dans la commune de Longes ;

VU l'arrêté préfectoral n° 2011-2081 du 26 avril 2011 modifié relatif à l'information des acquéreurs et locataires de biens immobiliers sur les risques naturels et technologiques majeurs et sur les sinistres dans la commune de Longessaigne ;

VU l'arrêté préfectoral n° 2009-5845 du 13 octobre 2009 modifié relatif à l'information des acquéreurs et locataires de biens immobiliers sur les risques naturels et technologiques majeurs et sur les sinistres dans la commune de Lozanne ;

VU l'arrêté préfectoral n° 2009-2069 du 25 mars 2009 modifié relatif à l'information des acquéreurs et locataires de biens immobiliers sur les risques naturels et technologiques majeurs et sur les sinistres dans la commune de Lucenay ;

VU l'arrêté préfectoral n° 2009-3943 du 20 juillet 2009 modifié relatif à l'information des acquéreurs et locataires de biens immobiliers sur les risques naturels et technologiques majeurs et sur les sinistres dans la commune de Lyon ;

VU l'arrêté préfectoral n° 2011-2082 du 26 avril 2011 modifié relatif à l'information des acquéreurs et locataires de biens immobiliers sur les risques naturels et technologiques majeurs et sur les sinistres dans la commune de Marchamp ;

VU l'arrêté préfectoral n° 2009-2072 du 25 mars 2009 modifié relatif à l'information des acquéreurs et locataires de biens immobiliers sur les risques naturels et technologiques majeurs et sur les sinistres dans la commune de Marcilly d'Azergues ;

VU l'arrêté préfectoral n° 2011-2083 du 26 avril 2011 modifié relatif à l'information des acquéreurs et locataires de biens immobiliers sur les risques naturels et technologiques majeurs et sur les sinistres dans la commune de Marcy ;

VU l'arrêté préfectoral n° 2011-2084 du 26 avril 2011 modifié relatif à l'information des acquéreurs et locataires de biens immobiliers sur les risques naturels et technologiques majeurs et sur les sinistres dans la commune de Marcy l'Etoile ;

VU l'arrêté préfectoral n° 2010-6153 du 26 novembre 2010 relatif à l'information des acquéreurs et locataires de biens immobiliers sur les risques naturels et technologiques majeurs et sur les sinistres dans la commune de Mardore ;

VU l'arrêté préfectoral n° 2008-5196 du 14 octobre 2008 modifié relatif à l'information des acquéreurs et locataires de biens immobiliers sur les risques naturels et technologiques majeurs et sur les sinistres dans la commune de Marennes ;

VU l'arrêté préfectoral n° 2010-6154 du 26 novembre 2010 relatif à l'information des acquéreurs et locataires de biens immobiliers sur les risques naturels et technologiques majeurs et sur les sinistres dans la commune de Marnand ;

VU l'arrêté préfectoral n° 2010-6155 du 26 novembre 2010 modifié relatif à l'information des acquéreurs et locataires de biens immobiliers sur les risques naturels et technologiques majeurs et sur les sinistres dans la commune de Meaux-la-Montagne ;

VU l'arrêté préfectoral n° 2011-2085 du 26 avril 2011 modifié relatif à l'information des acquéreurs et locataires de biens immobiliers sur les risques naturels et technologiques majeurs et sur les sinistres dans la commune de Messimy ;

VU l'arrêté préfectoral n° 2009-5846 du 13 octobre 2009 modifié relatif à l'information des acquéreurs et locataires de biens immobiliers sur les risques naturels et technologiques majeurs et sur les sinistres dans la commune de Meys ;

VU l'arrêté préfectoral n° 2007-5181 du 23 novembre 2007 modifié relatif à l'information des acquéreurs et locataires de biens immobiliers sur les risques naturels et technologiques majeurs et sur les sinistres dans la commune de Meyzieu ;

VU l'arrêté préfectoral n° 2007-5182 du 23 novembre 2007 modifié relatif à l'information des acquéreurs et locataires de biens immobiliers sur les risques naturels et technologiques majeurs et sur les sinistres dans la commune de Millery ;

VU l'arrêté préfectoral n° 2008-5197 du 14 octobre 2008 modifié relatif à l'information des acquéreurs et locataires de biens immobiliers sur les risques naturels et technologiques majeurs et sur les sinistres dans la commune de Mions ;

VU l'arrêté préfectoral n° 2011-2086 du 26 avril 2011 modifié relatif à l'information des acquéreurs et locataires de biens immobiliers sur les risques naturels et technologiques majeurs et sur les sinistres dans la commune de Moire ;

VU l'arrêté préfectoral n° 2011-2087 du 26 avril 2011 modifié relatif à l'information des acquéreurs et locataires de biens immobiliers sur les risques naturels et technologiques majeurs et sur les sinistres dans la commune de Monsols ;

VU l'arrêté préfectoral n° 2007-5183 du 23 novembre 2007 modifié relatif à l'information des acquéreurs et locataires de biens immobiliers sur les risques naturels et technologiques majeurs et sur les sinistres dans la commune de Montagny ;

VU l'arrêté préfectoral n° 2011-2088 du 26 avril 2011 modifié relatif à l'information des acquéreurs et locataires de biens immobiliers sur les risques naturels et technologiques majeurs et sur les sinistres dans la commune de Montanay ;

VU l'arrêté préfectoral n° 2011-2089 du 26 avril 2011 modifié relatif à l'information des acquéreurs et locataires de biens immobiliers sur les risques naturels et technologiques majeurs et sur les sinistres dans la commune de Montmelas-Saint-Sorlin ;

VU l'arrêté préfectoral n° 2009-5847 du 13 octobre 2009 modifié relatif à l'information des acquéreurs et locataires de biens immobiliers sur les risques naturels et technologiques majeurs et sur les sinistres dans la commune de Montromant ;

VU l'arrêté préfectoral n° 2009-5848 du 13 octobre 2009 modifié relatif à l'information des acquéreurs et locataires de biens immobiliers sur les risques naturels et technologiques majeurs et sur les sinistres dans la commune de Montrottier ;

VU l'arrêté préfectoral n° 2009-2071 du 25 mars 2009 modifié relatif à l'information des acquéreurs et locataires de biens immobiliers sur les risques naturels et technologiques majeurs et sur les sinistres dans la commune de Morance ;

VU l'arrêté préfectoral n° 2011-2090 du 26 avril 2011 modifié relatif à l'information des acquéreurs et locataires de biens immobiliers sur les risques naturels et technologiques majeurs et sur les sinistres dans la commune de Mornant ;

VU l'arrêté préfectoral n° 2006-1593 du 14 février 2006 modifié relatif à l'information des acquéreurs et locataires de biens immobiliers sur les risques naturels et technologiques majeurs et sur les sinistres dans la commune de Neuville-sur-Saône ;

VU l'arrêté préfectoral n° 2011-2091 du 26 avril 2011 modifié relatif à l'information des acquéreurs et locataires de biens immobiliers sur les risques naturels et technologiques majeurs et sur les sinistres dans la commune de Odenas ;

VU l'arrêté préfectoral n° 2011-2036 du 26 avril 2011 relatif à l'information des acquéreurs et locataires de biens immobiliers sur les risques naturels et technologiques majeurs et sur les sinistres dans la commune de Oingt ;

VU l'arrêté préfectoral n° 2011-2093 du 26 avril 2011 modifié relatif à l'information des acquéreurs et locataires de biens immobiliers sur les risques naturels et technologiques majeurs et sur les sinistres dans la commune de Orléanas ;

VU l'arrêté préfectoral n° 2008-5199 du 14 octobre 2008 modifié relatif à l'information des acquéreurs et locataires de biens immobiliers sur les risques naturels et technologiques majeurs et sur les sinistres dans la commune de Oullins ;

VU l'arrêté préfectoral n° 2011-2094 du 26 avril 2011 modifié relatif à l'information des acquéreurs et locataires de biens immobiliers sur les risques naturels et technologiques majeurs et sur les sinistres dans la commune de Ouroux ;

VU l'arrêté préfectoral n° 2009-2145 du 25 mars 2009 modifié relatif à l'information des acquéreurs et locataires de biens immobiliers sur les risques naturels et technologiques majeurs et sur les sinistres dans la commune de Pierre-Benite ;

VU l'arrêté préfectoral n° 2011-2096 du 26 avril 2011 modifié relatif à l'information des acquéreurs et locataires de biens immobiliers sur les risques naturels et technologiques majeurs et sur les sinistres dans la commune de Poleymieux-au-Mont-d'Or ;

VU l'arrêté préfectoral n° 2011-2097 du 26 avril 2011 modifié relatif à l'information des acquéreurs et locataires de biens immobiliers sur les risques naturels et technologiques majeurs et sur les sinistres dans la commune de Pollionay ;

VU l'arrêté préfectoral n° 2011-2098 du 26 avril 2011 modifié relatif à l'information des acquéreurs et locataires de biens immobiliers sur les risques naturels et technologiques majeurs et sur les sinistres dans la commune de Pomeys ;

VU l'arrêté préfectoral n° 2009-5819 du 13 octobre 2009 modifié relatif à l'information des acquéreurs et locataires de biens immobiliers sur les risques naturels et technologiques majeurs et sur les sinistres dans la commune de Pommiers ;

VU l'arrêté préfectoral n° 2010-6156 du 26 novembre 2010 modifié relatif à l'information des acquéreurs et locataires de biens immobiliers sur les risques naturels et technologiques majeurs et sur les sinistres dans la commune de Pont Trambouze ;

VU l'arrêté préfectoral n° 2009-5851 du 13 octobre 2009 modifié relatif à l'information des acquéreurs et locataires de biens immobiliers sur les risques naturels et technologiques majeurs et sur les sinistres dans la commune de Pontcharra-sur-Turdine ;

VU l'arrêté préfectoral n° 2011-2099 du 26 avril 2011 relatif à l'information des acquéreurs et locataires de biens immobiliers sur les risques naturels et technologiques majeurs et sur les sinistres dans la commune de Pouilly Le Monial ;

VU l'arrêté préfectoral n° 2009-2093 du 25 mars 2009 modifié relatif à l'information des acquéreurs et locataires de biens immobiliers sur les risques naturels et technologiques majeurs et sur les sinistres dans la commune de Poule-les-Echarmeaux ;

VU l'arrêté préfectoral n° 2011-2100 du 26 avril 2011 modifié relatif à l'information des acquéreurs et locataires de biens immobiliers sur les risques naturels et technologiques majeurs et sur les sinistres dans la commune de Propieres ;

VU l'arrêté préfectoral n° 2011-2101 du 26 avril 2011 modifié relatif à l'information des acquéreurs et locataires de biens immobiliers sur les risques naturels et technologiques majeurs et sur les sinistres dans la commune de Pusignan ;

VU l'arrêté préfectoral n° 2011-2102 du 26 avril 2011 modifié relatif à l'information des acquéreurs et locataires de biens immobiliers sur les risques naturels et technologiques majeurs et sur les sinistres dans la commune de Quincie-en-Beaujolais ;

VU l'arrêté préfectoral n° 2009-5820 du 13 octobre 2009 modifié relatif à l'information des acquéreurs et locataires de biens immobiliers sur les risques naturels et technologiques majeurs et sur les sinistres dans la commune de Quincieux ;

VU l'arrêté préfectoral n° 2010-6157 du 26 novembre 2010 modifié relatif à l'information des acquéreurs et locataires de biens immobiliers sur les risques naturels et technologiques majeurs et sur les sinistres dans la commune de Ranchal ;

VU l'arrêté préfectoral n° 2011-2103 du 26 avril 2011 modifié relatif à l'information des acquéreurs et locataires de biens immobiliers sur les risques naturels et technologiques majeurs et sur les sinistres dans la commune de Régnie-Durette ;

VU l'arrêté préfectoral n° 2007-5187 du 23 novembre 2007 modifié relatif à l'information des acquéreurs et locataires de biens immobiliers sur les risques naturels et technologiques majeurs et sur les sinistres dans la commune de Rillieux-la-Pape ;

VU l'arrêté préfectoral n° 2010-6168 du 26 novembre 2010 modifié relatif à l'information des acquéreurs et locataires de biens immobiliers sur les risques naturels et technologiques majeurs et sur les sinistres dans la commune de Riverie ;

VU l'arrêté préfectoral n° 2011-2104 du 26 avril 2011 modifié relatif à l'information des acquéreurs et locataires de biens immobiliers sur les risques naturels et technologiques majeurs et sur les sinistres dans la commune de Rivolet ;

VU l'arrêté préfectoral n° 2007-5186 du 23 novembre 2007 modifié relatif à l'information des acquéreurs et locataires de biens immobiliers sur les risques naturels et technologiques majeurs et sur les sinistres dans la commune de Rochetaillée-sur-Saône ;

VU l'arrêté préfectoral n° 2010-6158 du 26 novembre 2010 modifié relatif à l'information des acquéreurs et locataires de biens immobiliers sur les risques naturels et technologiques majeurs et sur les sinistres dans la commune de Ronno ;

VU l'arrêté préfectoral n° 2011-2105 du 26 avril 2011 modifié relatif à l'information des acquéreurs et locataires de biens immobiliers sur les risques naturels et technologiques majeurs et sur les sinistres dans la commune de Rontalon ;

VU l'arrêté préfectoral n° 2010-6169 du 26 novembre 2011 relatif à l'information des acquéreurs et locataires de biens immobiliers sur les risques naturels et technologiques majeurs et sur les sinistres dans la commune de Saint-Andéol le Château ;

VU l'arrêté préfectoral n° 2011-2109 du 26 avril 2011 relatif à l'information des acquéreurs et locataires de biens immobiliers sur les risques naturels et technologiques majeurs et sur les sinistres dans la commune de Saint-André la Côte ;

VU l'arrêté préfectoral n° 2011-2110 du 26 avril 2011 relatif à l'information des acquéreurs et locataires de biens immobiliers sur les risques naturels et technologiques majeurs et sur les sinistres dans la commune de Saint-Appolinaire ;

VU l'arrêté préfectoral n° 2009-5852 du 13 octobre 2009 modifié relatif à l'information des acquéreurs et locataires de biens immobiliers sur les risques naturels et technologiques majeurs et sur les sinistres dans la commune de Sain Bel ;

VU l'arrêté préfectoral n° 2011-2111 du 26 avril 2011 relatif à l'information des acquéreurs et locataires de biens immobiliers sur les risques naturels et technologiques majeurs et sur les sinistres dans la commune de Saint-Bonnet de Mure ;

VU l'arrêté préfectoral n° 2011-2112 du 26 avril 2011 relatif à l'information des acquéreurs et locataires de biens immobiliers sur les risques naturels et technologiques majeurs et sur les sinistres dans la commune de Saint-Bonnet des Bruyeres ;

VU l'arrêté préfectoral n° 2010-6159 du 26 novembre 2010 relatif à l'information des acquéreurs et locataires de biens immobiliers sur les risques naturels et technologiques majeurs et sur les sinistres dans la commune de Saint-Bonnet le Troncy ;

VU l'arrêté préfectoral n° 2011-2113 du 26 avril 2011 relatif à l'information des acquéreurs et locataires de biens immobiliers sur les risques naturels et technologiques majeurs et sur les sinistres dans la commune de Saint-Christophe ;

VU l'arrêté préfectoral n° 2011-2114 du 26 avril 2011 relatif à l'information des acquéreurs et locataires de biens immobiliers sur les risques naturels et technologiques majeurs et sur les sinistres dans la commune de Saint-Clement de Vers ;

VU l'arrêté préfectoral n° 2011-2115 du 26 avril 2011 relatif à l'information des acquéreurs et locataires de biens immobiliers sur les risques naturels et technologiques majeurs et sur les sinistres dans la commune de Saint-Clement les Places ;

VU l'arrêté préfectoral n° 2009-5853 du 13 octobre 2009 modifié relatif à l'information des acquéreurs et locataires de biens immobiliers sur les risques naturels et technologiques majeurs et sur les sinistres dans la commune de Saint-Clément sur Valsomme ;

VU l'arrêté préfectoral n° 2011-2116 du 26 avril 2011 relatif à l'information des acquéreurs et locataires de biens immobiliers sur les risques naturels et technologiques majeurs et sur les sinistres dans la commune de Saint-Cyr au Mont d'Or ;

VU l'arrêté préfectoral n° 2011-2117 du 26 avril 2011 relatif à l'information des acquéreurs et locataires de biens immobiliers sur les risques naturels et technologiques majeurs et sur les sinistres dans la commune de Saint-Cyr le Chatoux ;

VU l'arrêté préfectoral n° 2006-1604 du 14 février 2006 relatif à l'information des acquéreurs et locataires de biens immobiliers sur les risques naturels et technologiques majeurs et sur les sinistres dans la commune de Saint-Cyr sur le Rhône ;

VU l'arrêté préfectoral n° 2011-2118 du 26 avril 2011 relatif à l'information des acquéreurs et locataires de biens immobiliers sur les risques naturels et technologiques majeurs et sur les sinistres dans la commune de Saint-Didier au Mont D'Or ;

VU l'arrêté préfectoral n° 2011-2120 du 26 avril 2011 relatif à l'information des acquéreurs et locataires de biens immobiliers sur les risques naturels et technologiques majeurs et sur les sinistres dans la commune de Saint-Didier sur Beaujeu ;

VU l'arrêté préfectoral n° 2011-2121 du 26 avril 2011 relatif à l'information des acquéreurs et locataires de biens immobiliers sur les risques naturels et technologiques majeurs et sur les sinistres dans la commune de Saint-Etienne des Oullieres ;

VU l'arrêté préfectoral n° 2011-2122 du 26 avril 2011 relatif à l'information des acquéreurs et locataires de biens immobiliers sur les risques naturels et technologiques majeurs et sur les sinistres dans la commune de Saint-Etienne la Varenne ;

VU l'arrêté préfectoral n° 2009-2143 du 25 mars 2009 relatif à l'information des acquéreurs et locataires de biens immobiliers sur les risques naturels et technologiques majeurs et sur les sinistres dans la commune de Saint-Fons ;

VU l'arrêté préfectoral n° 2009-5854 du 13 octobre 2009 relatif à l'information des acquéreurs et locataires de biens immobiliers sur les risques naturels et technologiques majeurs et sur les sinistres dans la commune de Saint-Forgeux ;

VU l'arrêté préfectoral n° 2009-5855 du 13 octobre 2009 relatif à l'information des acquéreurs et locataires de biens immobiliers sur les risques naturels et technologiques majeurs et sur les sinistres dans la commune de Saint-Genis l'Argentière ;

VU l'arrêté préfectoral n° 2010-4675 du 12 juillet 2010 relatif à l'information des acquéreurs et locataires de biens immobiliers sur les risques naturels et technologiques majeurs et sur les sinistres dans la commune de Saint-Genis Laval ;

VU l'arrêté préfectoral n° 2006-1609 du 14 février 2006 relatif à l'information des acquéreurs et locataires de biens immobiliers sur les risques naturels et technologiques majeurs et sur les sinistres dans la commune de Saint-Genis les Ollieres ;

VU l'arrêté préfectoral n° 2009-5821 du 13 octobre 2009 relatif à l'information des acquéreurs et locataires de biens immobiliers sur les risques naturels et technologiques majeurs et sur les sinistres dans la commune de Saint-Georges de Reneins ;

VU l'arrêté préfectoral n° 2006-1611 du 14 février 2006 relatif à l'information des acquéreurs et locataires de biens immobiliers sur les risques naturels et technologiques majeurs et sur les sinistres dans la commune de Saint-Germain au Mont d'Or ;

VU l'arrêté préfectoral n° 2011-2123 du 26 avril 2011 modifié relatif à l'information des acquéreurs et locataires de biens immobiliers sur les risques naturels et technologiques majeurs et sur les sinistres dans la commune de Saint-Igny de Vers ;

VU l'arrêté préfectoral n° 2011-2124 du 26 avril 2011 modifié relatif à l'information des acquéreurs et locataires de biens immobiliers sur les risques naturels et technologiques majeurs et sur les sinistres dans la commune de Saint-Jacques des Arrets ;

VU l'arrêté préfectoral n° 2009-5822 du 13 octobre 2009 modifié relatif à l'information des acquéreurs et locataires de biens immobiliers sur les risques naturels et technologiques majeurs et sur les sinistres dans la commune de Saint-Jean d'Ardieres ;

VU l'arrêté préfectoral n° 2011-2125 du 26 avril 2011 modifié relatif à l'information des acquéreurs et locataires de biens immobiliers sur les risques naturels et technologiques majeurs et sur les sinistres dans la commune de Saint-Jean des Vignes ;

VU l'arrêté préfectoral n° 2010-6171 du 26 novembre 2010 modifié relatif à l'information des acquéreurs et locataires de biens immobiliers sur les risques naturels et technologiques majeurs et sur les sinistres dans la commune de Saint-Jean de Toulas ;

VU l'arrêté préfectoral n° 2010-6160 du 26 novembre 2010 modifié relatif à l'information des acquéreurs et locataires de biens immobiliers sur les risques naturels et technologiques majeurs et sur les sinistres dans la commune de Saint-Jean la Bussière ;

VU l'arrêté préfectoral n° 2011-2127 du 26 avril 2011 modifié relatif à l'information des acquéreurs et locataires de biens immobiliers sur les risques naturels et technologiques majeurs et sur les sinistres dans la commune de Saint-Julien ;

VU l'arrêté préfectoral n° 2009-5857 du 13 octobre 2009 modifié relatif à l'information des acquéreurs et locataires de biens immobiliers sur les risques naturels et technologiques majeurs et sur les sinistres dans la commune de Saint-Julien sur Bibost ;

VU l'arrêté préfectoral n° 2009-2087 du 25 mars 2009 modifié relatif à l'information des acquéreurs et locataires de biens immobiliers sur les risques naturels et technologiques majeurs et sur les sinistres dans la commune de Saint-Just d'Avray ;

VU l'arrêté préfectoral n° 2011-2129 du 26 avril 2011 modifié relatif à l'information des acquéreurs et locataires de biens immobiliers sur les risques naturels et technologiques majeurs et sur les sinistres dans la commune de Saint-Lager ;

VU l'arrêté préfectoral n° 2011-2128 du 26 avril 2011 modifié relatif à l'information des acquéreurs et locataires de biens immobiliers sur les risques naturels et technologiques majeurs et sur les sinistres dans la commune de Saint-Laurent d'Agny ;

VU l'arrêté préfectoral n° 2009-5858 du 13 octobre 2009 modifié relatif à l'information des acquéreurs et locataires de biens immobiliers sur les risques naturels et technologiques majeurs et sur les sinistres dans la commune de Saint-Laurent de Chamousset ;

VU l'arrêté préfectoral n° 2011-2130 du 26 avril 2011 modifié relatif à l'information des acquéreurs et locataires de biens immobiliers sur les risques naturels et technologiques majeurs et sur les sinistres dans la commune de Saint-Laurent de Mure ;

VU l'arrêté préfectoral n° 2011-2131 du 26 avril 2011 relatif à l'information des acquéreurs et locataires de biens immobiliers sur les risques naturels et technologiques majeurs et sur les sinistres dans la commune de Saint Laurent de Vaux ;

VU l'arrêté préfectoral n° 2006-1614 du 14 février 2016 relatif à l'information des acquéreurs et locataires de biens immobiliers sur les risques naturels et technologiques majeurs et sur les sinistres dans la commune de Saint Laurent d'Oingt ;

VU l'arrêté préfectoral n° 2009-5859 du 13 octobre 2009 modifié relatif à l'information des acquéreurs et locataires de biens immobiliers sur les risques naturels et technologiques majeurs et sur les sinistres dans la commune de Saint-Loup ;

VU l'arrêté préfectoral n° 2011-2132 du 26 avril 2011 modifié relatif à l'information des acquéreurs et locataires de biens immobiliers sur les risques naturels et technologiques majeurs et sur les sinistres dans la commune de Saint-Mamert ;

VU l'arrêté préfectoral n° 2009-5860 du 13 octobre 2009 modifié relatif à l'information des acquéreurs et locataires de biens immobiliers sur les risques naturels et technologiques majeurs et sur les sinistres dans la commune de Saint-Marcel l'Eclairé ;

VU l'arrêté préfectoral n° 2011-2133 du 26 avril 2011 modifié relatif à l'information des acquéreurs et locataires de biens immobiliers sur les risques naturels et technologiques majeurs et sur les sinistres dans la commune de Saint-Martin en Haut ;

VU l'arrêté préfectoral n° 2009-2091 du 25 mars 2009 modifié relatif à l'information des acquéreurs et locataires de biens immobiliers sur les risques naturels et technologiques majeurs et sur les sinistres dans la commune de Saint-Nizier d'Azergues ;

VU l'arrêté préfectoral n° 2008-5205 du 14 octobre 2008 modifié relatif à l'information des acquéreurs et locataires de biens immobiliers sur les risques naturels et technologiques majeurs et sur les sinistres dans la commune de Saint-Pierre de Chandieu ;

VU l'arrêté préfectoral n° 2009-5861 du 13 octobre 2009 modifié relatif à l'information des acquéreurs et locataires de biens immobiliers sur les risques naturels et technologiques majeurs et sur les sinistres dans la commune de Saint-Pierre la Pallud ;

VU l'arrêté préfectoral n° 2010-4677 du 12 juillet 2010 modifié relatif à l'information des acquéreurs et locataires de biens immobiliers sur les risques naturels et technologiques majeurs et sur les sinistres dans la commune de Saint-Priest ;

VU l'arrêté préfectoral n° 2007-5188 du 23 novembre 2007 modifié relatif à l'information des acquéreurs et locataires de biens immobiliers sur les risques naturels et technologiques majeurs et sur les sinistres dans la commune de Saint-Romain au Mont d'Or ;

VU l'arrêté préfectoral n° 2009-5862 du 13 octobre 2009 modifié relatif à l'information des acquéreurs et locataires de biens immobiliers sur les risques naturels et technologiques majeurs et sur les sinistres dans la commune de Saint-Romain de Popey ;

VU l'arrêté préfectoral n° 2007-5189 du 23 novembre 2007 modifié relatif à l'information des acquéreurs et locataires de biens immobiliers sur les risques naturels et technologiques majeurs et sur les sinistres dans la commune de Saint-Romain en Gal ;

VU l'arrêté préfectoral n° 2010-6173 du 26 novembre 2010 modifié relatif à l'information des acquéreurs et locataires de biens immobiliers sur les risques naturels et technologiques majeurs et sur les sinistres dans la commune de Saint-Romain en Gier ;

VU l'arrêté préfectoral n° 2011-2134 du 26 avril 2011 modifié relatif à l'information des acquéreurs et locataires de biens immobiliers sur les risques naturels et technologiques majeurs et sur les sinistres dans la commune de Saint Sorlin ;

VU l'arrêté préfectoral n° 2009-2151 du 25 mars 2009 modifié relatif à l'information des acquéreurs et locataires de biens immobiliers sur les risques naturels et technologiques majeurs et sur les sinistres dans la commune de Saint-Symphorien d'Ozon ;

VU l'arrêté préfectoral n° 2011-2135 du 26 avril 2011 modifié relatif à l'information des acquéreurs et locataires de biens immobiliers sur les risques naturels et technologiques majeurs et sur les sinistres dans la commune de Saint-Symphorien sur Coise ;

VU l'arrêté préfectoral n° 2011-2136 du 26 avril 2011 modifié relatif à l'information des acquéreurs et locataires de biens immobiliers sur les risques naturels et technologiques majeurs et sur les sinistres dans la commune de Saint-Vérand ;

VU l'arrêté préfectoral n° 2010-6161 du 26 novembre 2010 modifié relatif à l'information des acquéreurs et locataires de biens immobiliers sur les risques naturels et technologiques majeurs et sur les sinistres dans la commune de Saint-Vincent de Reins ;

VU l'arrêté préfectoral n° 2010-6341 du 26 novembre 2010 modifié relatif à l'information des acquéreurs et locataires de biens immobiliers sur les risques naturels et technologiques majeurs et sur les sinistres dans la commune de Sainte-Catherine ;

VU l'arrêté préfectoral n° 2006-1606 du 14 février 2006 modifié relatif à l'information des acquéreurs et locataires de biens immobiliers sur les risques naturels et technologiques majeurs et sur les sinistres dans la commune de Sainte-Colombe ;

VU l'arrêté préfectoral n° 2011-2137 du 26 avril 2011 modifié relatif à l'information des acquéreurs et locataires de biens immobiliers sur les risques naturels et technologiques majeurs et sur les sinistres dans la commune de Sainte-Consoce ;

VU l'arrêté préfectoral n° 2009-5863 du 13 octobre 2009 modifié relatif à l'information des acquéreurs et locataires de biens immobiliers sur les risques naturels et technologiques majeurs et sur les sinistres dans la commune de Sainte-Foy l'Argentière ;

VU l'arrêté préfectoral n° 2006-1606 du 14 février 2006 modifié relatif à l'information des acquéreurs et locataires de biens immobiliers sur les risques naturels et technologiques majeurs et sur les sinistres dans la commune de Sainte-Foy les Lyon ;

VU l'arrêté préfectoral n° 2011-2138 du 26 avril 2011 modifié relatif à l'information des acquéreurs et locataires de biens immobiliers sur les risques naturels et technologiques majeurs et sur les sinistres dans la commune de Sainte-Paule ;

VU l'arrêté préfectoral n° 2011-2106 du 26 avril 2011 modifié relatif à l'information des acquéreurs et locataires de biens immobiliers sur les risques naturels et technologiques majeurs et sur les sinistres dans la commune de Salles-Arbuissonnas-en-Beaujolais ;

VU l'arrêté préfectoral n° 2009-5864 du 13 octobre 2009 modifié relatif à l'information des acquéreurs et locataires de biens immobiliers sur les risques naturels et technologiques majeurs et sur les sinistres dans la commune de Sarcey;

VU l'arrêté préfectoral n° 2006-1620 du 14 février 2006 modifié relatif à l'information des acquéreurs et locataires de biens immobiliers sur les risques naturels et technologiques majeurs et sur les sinistres dans la commune de Sathonay-Camp ;

VU l'arrêté préfectoral n° 2006-1621 du 14 février 2006 modifié relatif à l'information des acquéreurs et locataires de biens immobiliers sur les risques naturels et technologiques majeurs et sur les sinistres dans la commune de Sathonay-Village ;

VU l'arrêté préfectoral n° 2009-5866 du 13 octobre 2009 modifié relatif à l'information des acquéreurs et locataires de biens immobiliers sur les risques naturels et technologiques majeurs et sur les sinistres dans la commune de Savigny ;

VU l'arrêté préfectoral n° 2008-5201 du 14 octobre 2008 modifié relatif à l'information des acquéreurs et locataires de biens immobiliers sur les risques naturels et technologiques majeurs et sur les sinistres dans la commune de Serezin du Rhône ;

VU l'arrêté préfectoral n° 2008-5202 du 14 octobre 2008 modifié relatif à l'information des acquéreurs et locataires de biens immobiliers sur les risques naturels et technologiques majeurs et sur les sinistres dans la commune de Simandres ;

VU l'arrêté préfectoral n° 2009-2147 du 25 mars 2009 modifié relatif à l'information des acquéreurs et locataires de biens immobiliers sur les risques naturels et technologiques majeurs et sur les sinistres dans la commune de Solaize ;

VU l'arrêté préfectoral n° 2011-2107 du 26 avril 2011 modifié relatif à l'information des acquéreurs et locataires de biens immobiliers sur les risques naturels et technologiques majeurs et sur les sinistres dans la commune de Soucieu-en-Jarrest ;

VU l'arrêté préfectoral n° 2009-5867 du 13 octobre 2009 modifié relatif à l'information des acquéreurs et locataires de biens immobiliers sur les risques naturels et technologiques majeurs et sur les sinistres dans la commune de Sourcieux-les-Mines ;

VU l'arrêté préfectoral n° 2009-5868 du 13 octobre 2009 modifié relatif à l'information des acquéreurs et locataires de biens immobiliers sur les risques naturels et technologiques majeurs et sur les sinistres dans la commune de Souzy ;

VU l'arrêté préfectoral n° 2011-2139 du 26 avril 2011 modifié relatif à l'information des acquéreurs et locataires de biens immobiliers sur les risques naturels et technologiques majeurs et sur les sinistres dans la commune de Taluyers ;

VU l'arrêté préfectoral n° 2009-5823 du 13 octobre 2009 modifié relatif à l'information des acquéreurs et locataires de biens immobiliers sur les risques naturels et technologiques majeurs et sur les sinistres dans la commune de Taponas ;

VU l'arrêté préfectoral n° 2009-5869 du 13 octobre 2009 modifié relatif à l'information des acquéreurs et locataires de biens immobiliers sur les risques naturels et technologiques majeurs et sur les sinistres dans la commune de Tarare ;

VU l'arrêté préfectoral n° 2006-1629 du 14 février 2006 modifié relatif à l'information des acquéreurs et locataires de biens immobiliers sur les risques naturels et technologiques majeurs et sur les sinistres dans la commune de Tassin la Demi-Lune ;

VU l'arrêté préfectoral n° 2009-2084 du 25 mars 2009 modifié relatif à l'information des acquéreurs et locataires de biens immobiliers sur les risques naturels et technologiques majeurs et sur les sinistres dans la commune de Ternand ;

VU l'arrêté préfectoral n° 2011-4939 du 20 octobre 2011 modifié relatif à l'information des acquéreurs et locataires de biens immobiliers sur les risques naturels et technologiques majeurs et sur les sinistres dans la commune de Ternay ;

VU l'arrêté préfectoral n° 2011-2141 du 26 avril 2011 modifié relatif à l'information des acquéreurs et locataires de biens immobiliers sur les risques naturels et technologiques majeurs et sur les sinistres dans la commune de Theize ;

VU l'arrêté préfectoral n° 2010-6162 du 26 novembre 2010 modifié relatif à l'information des acquéreurs et locataires de biens immobiliers sur les risques naturels et technologiques majeurs et sur les sinistres dans la commune de Thel ;

VU l'arrêté préfectoral n° 2010-6163 du 26 novembre 2010 modifié relatif à l'information des acquéreurs et locataires de biens immobiliers sur les risques naturels et technologiques majeurs et sur les sinistres dans la commune de Thizy ;

VU l'arrêté préfectoral n° 2011-2142 du 26 avril 2011 modifié relatif à l'information des acquéreurs et locataires de biens immobiliers sur les risques naturels et technologiques majeurs et sur les sinistres dans la commune de Thurins ;

VU l'arrêté préfectoral n° 2008-5207 du 14 octobre 2008 modifié relatif à l'information des acquéreurs et locataires de biens immobiliers sur les risques naturels et technologiques majeurs et sur les sinistres dans la commune de Toussieu ;

VU l'arrêté préfectoral n° 2011-2144 du 26 avril 2011 modifié relatif à l'information des acquéreurs et locataires de biens immobiliers sur les risques naturels et technologiques majeurs et sur les sinistres dans la commune de Trades ;

VU l'arrêté préfectoral n° 2010-6342 du 26 novembre 2010 modifié relatif à l'information des acquéreurs et locataires de biens immobiliers sur les risques naturels et technologiques majeurs et sur les sinistres dans la commune de Treves ;

VU l'arrêté préfectoral n° 2006-1633 du 14 février 2006 modifié relatif à l'information des acquéreurs et locataires de biens immobiliers sur les risques naturels et technologiques majeurs et sur les sinistres dans la commune de Tupin et Semons ;

VU l'arrêté préfectoral n° 2009-5870 du 13 octobre 2009 modifié relatif à l'information des acquéreurs et locataires de biens immobiliers sur les risques naturels et technologiques majeurs et sur les sinistres dans la commune de Valsonne ;

VU l'arrêté préfectoral n° 2011-2145 du 26 avril 2011 modifié relatif à l'information des acquéreurs et locataires de biens immobiliers sur les risques naturels et technologiques majeurs et sur les sinistres dans la commune de Vaugneray ;

VU l'arrêté préfectoral n° 2011-2146 du 26 avril 2011 modifié relatif à l'information des acquéreurs et locataires de biens immobiliers sur les risques naturels et technologiques majeurs et sur les sinistres dans la commune de Vaux-en-Beaujolais ;

VU l'arrêté préfectoral n° 2007-5190 du 23 novembre 2007 modifié relatif à l'information des acquéreurs et locataires de biens immobiliers sur les risques naturels et technologiques majeurs et sur les sinistres dans la commune de Vaux-en-Velin ;

VU l'arrêté préfectoral n° 2011-2147 du 26 avril 2011 modifié relatif à l'information des acquéreurs et locataires de biens immobiliers sur les risques naturels et technologiques majeurs et sur les sinistres dans la commune de Vauxrenard ;

VU l'arrêté préfectoral n° 2009-2142 du 25 mars 2009 modifié relatif à l'information des acquéreurs et locataires de biens immobiliers sur les risques naturels et technologiques majeurs et sur les sinistres dans la commune de Venissieux ;

VU l'arrêté préfectoral n° 2009-2148 du 25 mars 2009 modifié relatif à l'information des acquéreurs et locataires de biens immobiliers sur les risques naturels et technologiques majeurs et sur les sinistres dans la commune de Vernaison ;

VU l'arrêté préfectoral n° 2011-2148 du 26 avril 2011 modifié relatif à l'information des acquéreurs et locataires de biens immobiliers sur les risques naturels et technologiques majeurs et sur les sinistres dans la commune de Vernay ;

VU l'arrêté préfectoral n° 2011-2149 du 26 avril 2011 modifié relatif à l'information des acquéreurs et locataires de biens immobiliers sur les risques naturels et technologiques majeurs et sur les sinistres dans la commune de Ville-sur-Jarnioux ;

VU l'arrêté préfectoral n° 2009-5871 du 13 octobre 2009 modifié relatif à l'information des acquéreurs et locataires de biens immobiliers sur les risques naturels et technologiques majeurs et sur les sinistres dans la commune de Villecheveuve ;

VU l'arrêté préfectoral n° 2009-5824 du 13 octobre 2009 modifié relatif à l'information des acquéreurs et locataires de biens immobiliers sur les risques naturels et technologiques majeurs et sur les sinistres dans la commune de Villefranche-sur-Saône ;

VU l'arrêté préfectoral n° 2009-3944 du 20 juillet 2009 modifié relatif à l'information des acquéreurs et locataires de biens immobiliers sur les risques naturels et technologiques majeurs et sur les sinistres dans la commune de Villeurbanne ;

VU l'arrêté préfectoral n° 2011-2150 du 26 avril 2011 modifié relatif à l'information des acquéreurs et locataires de biens immobiliers sur les risques naturels et technologiques majeurs et sur les sinistres dans la commune de Villé-Morgon ;

VU l'arrêté préfectoral n° 2007-5191 du 23 novembre 2007 modifié relatif à l'information des acquéreurs et locataires de biens immobiliers sur les risques naturels et technologiques majeurs et sur les sinistres dans la commune de Vourles ;

VU l'arrêté préfectoral n° 2011-2151 du 26 avril 2011 modifié relatif à l'information des acquéreurs et locataires de biens immobiliers sur les risques naturels et technologiques majeurs et sur les sinistres dans la commune de Yzeron ;

VU l'arrêté préfectoral du 29 octobre 2012 relatif à la création de la commune nouvelle de Thizy les Bourgs en lieu et place des communes de Bourg de Thizy, La Chapelle de Mardore, Mardore, Marnand et Thizy ;

VU l'arrêté préfectoral du 9 octobre 2014 relatif à la création de la commune nouvelle de Vaugneray en lieu et place des communes de Vaugneray et de Saint Laurent de Vaux ;

VU l'arrêté préfectoral du 18 novembre 2015 relatif à la création de la commune nouvelle de Cours en lieu et place des communes de Cours-La-Ville, Thel et Pont-Trambouze ;

VU l'arrêté préfectoral du 22 septembre 2016 relatif à la création de la commune nouvelle de Porte des Pierres Dorées en lieu et place des communes de Liergues et Pouilly Le Monial ;

VU l'arrêté préfectoral du 22 septembre 2016 relatif à la création de la commune nouvelle de Val d'Oingt en lieu et place des communes de Bois d'Oingt, Oingt et Saint Laurent d'Oingt ;

VU l'arrêté préfectoral du 12 décembre 2017 relatif à la création de la commune nouvelle de Beauvallon en lieu et place des communes de Saint Andéol Le Château, Saint Jean de Toulas et Chassigny ;

VU l'arrêté préfectoral du 28 septembre 2018 relatif à la création de la commune nouvelle de Porte des Pierres Dorées en lieu et place des communes de Porte des Pierres Dorées et de Jarnioux ;

VU l'arrêté préfectoral du 02 novembre 2018 relatif à la création de la commune nouvelle de Belleville-en-Beaujolais en lieu et place des communes de Belleville et de Saint-Jean-d'Ardière ;

VU l'arrêté préfectoral du 19 décembre 2018 relatif à la création de la commune nouvelle de Vindry-sur-Turdine en lieu et place des communes de Dareizé, les Olmes, Pontcharra-sur-Turdine et de Saint-Loup ;

VU l'arrêté préfectoral du 20 décembre 2018 relatif à la création de la commune nouvelle de Deux-Grosnes en lieu et place des communes de Avenas, Monsols, Ouroux, Saint-Christophe, Saint-Jacques-des-Arrêts, Saint-Mamert et de Trades ;

VU l'arrêté du 27 juin 2018 portant délimitation des zones à potentiel radon de niveau 3 pour les communes du département du Rhône ;

VU l'arrêté interdépartemental n° 03-2018-18-08-006 (Isère) , n° DT 18-0769 (Loire) et n° 69-2018-07-18-003 (Rhône) du 18 juillet 2018 portant approbation du plan de prévention des risques technologiques (PPRT) des établissements Adisseo France et Tourmaline Real Estate à Saint-Clair-du-Rhône et concernant les communes de Saint-Clair-du-Rhône, Les-Roches-de-Condrieu, Saint-Alban-du-Rhône, Saint-Prim (38), Chavanay, Saint-Michel-sur-Rhône, Vérin (42), Condrieu (69) ;

VU les arrêtés préfectoraux du 15 novembre 2018 qui fixent la liste des secteurs d'information sur les sols sur les communes de Belleville, Brignais, Bron, Champagne-au-Mont d'Or, Corbas, Decines-Charpieu, Feyzin, Genas, Givors, Grigny, Irigny, Les Ardillats, Lyon, Meyzieu, Neuville-sur-Saône, Pierre-Bénite, Pusignan, Saint-Didier-sur-Beaujeu, Saint-Fons, Saint-Genis-Laval, Saint-Priest, Saint-Romain-en-Gier, Saint-Symphorien-sur-Coise, Tarare, Thizy-les-Bourgs, Venissieux, Villefranche-sur-Saône, Villeurbanne ;

VU l'arrêté préfectoral n° DDT_SPAR_69_2019_01_03_004 du 03 janvier 2019 prescrivant la révision et l'élargissement à l'ensemble du bassin versant du Plan de Prévention des Risques Naturels d'Inondation (PPRNI) de l'Azergues sur le territoire des communes d'Alix, Ambérieux, Anse, Bagnols, Belmont-d'Azergues, Bully, Chambost-Allières, Chamelet, Charnay, Chasselay, Châtillon-d'Azergues, Chazay-d'Azergues, Chénelette, Chessy-les-Mines, Civrieux-d'Azergues, Claveisolles, Dardilly, Dième, Dommartin, Frontenas, Grandris, Lachassagne, Lamure-sur-Azergues, La-Tour-de-Salvagny, Le-Breuil, Légny, Lentilly, Létra, Les-Chères, Limonest, Lissieu, Lozanne, Lucenay, Marcilly-d'Azergues, Marcy, Moiré, Morancé, Poule-les-Echarmeaux, Quincieux, Saint-Appolinaire, Saint-Clément-sur-Valsonne, Saint-Cyr-le-Chatoux, Saint-Germain-Nuelles, Saint-Jean-des-Vignes, Saint-Just-d'Avray, Saint-Nizier-d'Azergues, Saint-Vérand, Sainte-Paule, Sarcey, Ternand, Val-d'Oingt, Valsonne, Vindry-sur-Turdine ;

VU l'arrêté préfectoral n° DDT_SPAR_69_2019_01_03_005 du 03 janvier 2019 prescrivant l'élaboration du PPRNI de l'Ardières sur le territoire des communes de Les Ardillats, Deux-Grosnes, Beaujeu, Belleville-en-Beaujolais, Cercié, Chénelette, Chiroubles, Lantignié, Marchampt, Odenas, Quincieu-en-Beaujolais, Régnié-Durette, Saint-Didier-sur-Beaujeu, Saint-Lager, Taponas, Vernay, Villié-Morgon ;

VU l'arrêté préfectoral n° DDT_SPAR_69_2019_01_03_006 du 03 janvier 2019 prescrivant l'élaboration du PPRNI du Morgon et du Nizerand sur le territoire des communes de Anse, Arnas, Cogny, Denicé, Frontenas, Gleizé, Lacenas, Lachassagne, Limas, Marcy, Montmelas-Saint-Sorlin, Pommiers, Porte-des-Pierres-Dorées, Rivolet, Theizé, Villefranche-sur-Saône, Ville-sur-Jarnioux ;

ARRÊTE

ARTICLE 1^{er} :

L'arrêté préfectoral n° 2006-1527 du 14 février 2006 susvisé est modifié pour tenir compte de l'arrêté du 27 juin 2018 portant délimitation des zones à potentiel radon pour les communes du département du Rhône suivantes :

- zone 1 : Alix, Amberieux-d'Azergues, Anse, Arnas, Belleville-en-Beaujolais, Belmont-d'Azergues, Bron, Cailloux-sur-Fontaine, Chabanière, Charentay, Charly, Charnay, Chassieu, Châtillon-d'Azergues, Chazay-d'Azergues, Colombier-Saugnieu, Corbas, Curis-au-Mont-d'Or, Decines-Charpieu, Denice, Drace, Eveux, Feyzin, Fleurieu-sur-Saône, Fleurieux-sur-l'Arbresle, Fontaines-Saint-Martin, Fontaines-sur-Saône, Frontenas, Genas, Gleize, Grigny, Irigny, Jonage, Jons, L'Arbresle, La Mulatière, Lacenas, Lachassagne, Les Chères, Limas, Limonest, Lucenay, Marcy, Marennes, Meyzieu, Mions, Moire, Montanay, Montmelas-Saint-Sorlin, Morance, Oullins, Pierre-Benite, Poleymieux-au-Mont d'Or, Pommiers, Porte-des-Pierres-Dorées, Pusignan, Quincieux, Rillieux-la-Pape, Riverie, Rochetaillée-sur-Saône, Saint-Bonnet-de-Mûre, Saint-Didier-sous-Riverie, Saint-Fons, Saint-Genis-les-Ollières, Saint-Georges-de-Reneins, Saint-Jean-des-Vignes, Saint-Laurent-de-Mûre, Saint-Pierre-de-Chandieu, Saint-Priest, Saint-Symphorien-d'Ozon, Saint-Symphorien-sur-Coise, Sainte-Foy-les-Lyon, Sathonay-Camp, Sathonay-Village, Serezin-du-Rhône, Simandres, Solaize, Taponas, Tassin-la-Demi-Lune, Theize, Toussieu, Treves, Vaulx-en-Velin, Venissieux, Vernaison, Villefranche-sur-Saône, Villeurbanne,
- zone 2: Albigny-sur-Saône, Bagnols, Bibost, Caluire-et-Cuire, Chaponnay, Chasselay, Chessy-les-Mines, Communay, Genay, Lissieu, Longes, Marcilly d'Azergues, Neuville-sur-Saône, Sain Bel, Saint-Germain au Mont d'Or, Saint-Julien, Ternay,
- Zone 3: Affoux, Aigueperse, Amplepuis, Ampuis, Ancy, Aveize, Azolette, Beaujeu, Beauvallon, Bessenay, Blacé, Brignais, Brindas, Brullioles, Brussieu, Bully, Cenves, Cercié, Chambost-Allières, Chambost-Longessaigne, Chamelet, Champagne-au-Mont-d'Or, Chaponost, Charbonnières-les-Bains, Chaussan, Chénas, Chénelette, Chevinay, Chiroubles, Civrieux-d'Azergues, Claveisolles, Cogny,

Coise, Collonges-au-Mont-d'Or, Condrieu, Corcelles-en-Beaujolais, Cours, Courzieu, Couzon-au-Mont-d'Or, Craponne, Cublize, Dardilly, Deux-Grosnes, Dième, Dommartin, Duernie, Echalas, Ecully, Emeringes, Fleurie, Francheville, Givors, Grandris, Grézieu-la-Varenne, Grézieu-le-Marché, Haute-Rivoire, Joux, Julienas, Jullié, La Chapelle-sur-Coise, La Tour-de-Salvagny, Lamure-sur-Azergues, Lancié, Lantignié, Larajasse, Le Breuil, Le Perréon, Ligny, Lentilly, Les Ardillats, Les Haies, Les Halles, Les Sauvages, Létra, Loire-sur-Rhône, Longessaigne, Lozanne, Lyon (9ème arrondissement), Marchamp, Marcy-l'Etoile, Meaux-la-Montagne, Messimy, Meys, Millery, Montagny, Montromant, Montrottier, Mornant, Odenas, Orliénas, Pollionnay, Pomeys, Poule-les-Écharmeaux, Propières, Quincié-en-Beaujolais, Ranchal, Régnié-Durette, Rivolet, Ronno, Rontalon, Saint-André-la-Côte, Saint-Appolinaire, Saint-Bonnet-des-Bruyères, Saint-Bonnet-le-Troncy, Saint-Clément-de-Vers, Saint-Clément-les-Places, Saint-Clément-sur-Valsonne, Saint-Cyr-au-Mont-d'Or, Saint-Cyr-le-Chatoux, Saint-Cyr-sur-le-Rhône, Saint-Didier-au-Mont-d'Or, Saint-Didier-sur-Beaujeu, Sainte-Catherine, Sainte-Colombe, Sainte-Consoirce, Sainte-Foy-l'Argentière, Sainte-Paule, Saint-Étienne-des-Oullières, Saint-Étienne-la-Varenne, Saint-Forgeux, Saint-Genis-l'Argentière, Saint-Genis-Laval, Saint-Igny-de-Vers, Saint-Jean-la-Bussière, Saint-Julien-sur-Bibost, Saint-Just-d'Avray, Saint-Lager, Saint-Laurent-d'Agny, Saint-Laurent-de-Chamousset, Saint-Marcel-l'Éclairé, Saint-Martin-en-Haut, Saint-Maurice-sur-Dargoire, Saint-Nizier-d'Azergues, Saint-Pierre-la-Palud, Saint-Romain-au-Mont-d'Or, Saint-Romain-de-Popey, Saint-Romain-en-Gal, Saint-Romain-en-Gier, Saint-Sorlin, Saint-Vérand, Saint-Vincent-de-Reins, Salles-Arbuissonnas-en-Beaujolais, Sarcey, Savigny, Soucieu-en-Jarrest, Sourcieux-les-Mines, Souzy, Taluyers, Tarare, Ternand, Thizy-les-Bourgs, Thurins, Tupin-et-Semons, Val D'Oingt, Valsonne, Vaugneray, Vaux-en-Beaujolais, Vauxrenard, Vernay, Villechenève, Ville-sur-Jarnioux, Villié-Morgon, Vindry-sur-Turdine, Vourles, Yzeron.

L'arrêté préfectoral n°2006-1527 en 14 février 2006 susvisé est modifié pour tenir compte de l'approbation du PPRt des établissements Adisseo France et Tourmaline Real Estate à Saint-Clair-du-Rhône concernant la commune de Condrieu (69) pour le département du Rhône.

L'arrêté préfectoral n°2006-1527 en 14 février 2006 susvisé est modifié pour tenir compte des arrêtés susvisés qui fixent la liste des secteurs d'information sur les sols sur les communes de Belleville, Brignais, Bron, Champagne-au-Mont d'Or, Corbas, Decines-Charpieu, Feyzin, Genas, Givors, Grigny, Irigny, Les Ardillats, Lyon, Meyzieu, Neuville-sur-Saône, Pierre-Bénite, Pusignan, Saint-Didier-sur-Beaujeu, Saint-Fons, Saint-Genis-Laval, Saint-Priest, Saint-Romain-en-Gier, Saint-Symphorien-sur-Coise, Tarare, Thizy-les-Bourgs, Venissieux, Villefranche-sur-Saône, Villeurbanne.

L'arrêté préfectoral n°2006-1527 en 14 février 2006 susvisé est modifié pour tenir compte de la prescription de la révision et l'élargissement à l'ensemble du bassin versant du PPRNi de l'Azergues sur le territoire des communes d'Alix, Ambérieux, Anse, Bagnols, Belmont-d'Azergues, Bully, Chambost-Allières, Chamelet, Charnay, Chasselay, Châtillon-d'Azergues, Chazay-d'Azergues, Chénelette, Chessy-les-Mines, Civrieux-d'Azergues, Claveisolles, Dardilly, Dième, Dommartin, Frontenas, Grandris, Lachassagne, Lamure-sur-Azergues, La-Tour-de-Salvagny, Le-Breuil, Ligny, Lentilly, Létra, Les-Chères, Limonest, Lissieu, Lozanne, Lucenay, Marcilly-d'Azergues, Marcy, Moiré, Morancé, Poule-les-Echarmeaux, Quincié, Saint-Appolinaire, Saint-Clément-sur-Valsonne, Saint-Cyr-le-Chatoux, Saint-Germain-Nuelles, Saint-Jean-des-Vignes, Saint-Just-d'Avray, Saint-Nizier-d'Azergues, Saint-Vérand, Sainte-Paule, Sarcey, Ternand, Val-d'Oingt, Valsonne, Vindry-sur-Turdine.

L'arrêté préfectoral n°2006-1527 en 14 février 2006 susvisé est modifié pour tenir compte de la prescription du PPRNi de l'Ardières sur le territoire des communes de Les Ardillats, Deux-Grosnes, Beaujeu, Belleville-en-Beaujolais, Cercié, Chénelette, Chiroubles, Lantignié, Marchamp, Odenas, Quincié-en-Beaujolais, Régnié-Durette, Saint-Didier-sur-Beaujeu, Saint-Lager, Taponas, Vernay, Villié-Morgon.

L'arrêté préfectoral n°2006-1527 en 14 février 2006 susvisé est modifié pour tenir compte de la prescription du PPRNi du Morgon et du Nizerand sur le territoire des communes de Anse, Arnas, Cogny, Denicé, Frontenas, Gleizé, Lacenas, Lachassagne, Limas, Marcy, Montmelas-Saint-Sorlin, Pommiers, Porte-des-Pierres-Dorées, Rivolet, Theizé, Villefranche-sur-Saône, Ville-sur-Jarnioux.

L'annexe de l'arrêté préfectoral n°2006-1527 en 14 février 2006 susvisé est substituée par celle jointe au présent arrêté pour tenir compte des modifications susvisées.

ARTICLE 2 :

Les dossiers communaux d'information annexés aux arrêtés susvisés qui regroupent les éléments nécessaires à l'établissement de l'état des risques naturels, technologiques majeurs et miniers destinés à l'information des acquéreurs et des locataires de biens immobiliers situés sur les communes susvisées sont modifiés et mis à jour suite au présent arrêté.

Il est créé un dossier communal d'information pour la commune nouvelle de Thizy les Bourgs, fusionnant les dossiers des communes de Bourg de Thizy, La Chapelle de Mardore, Mardore, Marnand et Thizy.

Il est créé un dossier communal d'information pour la commune nouvelle de Vaugneray, fusionnant les dossiers des communes de Vaugneray et Saint Laurent de Vaux.

Il est créé un dossier communal d'information pour la commune nouvelle de Cours, fusionnant les dossiers des communes de Cours-La-Ville, Thel et Pont-Trambouze.

Il est créé un dossier communal d'information pour la commune nouvelle de Beauvallon en lieu et place des communes de Saint Andéol Le Château, Saint Jean de Toulas et Chassagny.

Il est créé un dossier communal d'information pour la commune nouvelle de Porte Pierres Dorées, fusionnant les dossiers des communes de Liergues, Pouilly Le Monial et Jarnioux.

Il est créé un dossier communal d'information pour la commune nouvelle de Val d'Oingt, fusionnant les dossiers des communes de Bois d'Oingt, Oingt et de Saint Laurent d'Oingt.

Il est créé un dossier communal d'information pour la commune nouvelle de Belleville-en-Beaujolais fusionnant les dossiers des communes de Belleville et de Saint-Jean-d'Ardière.

Il est créé un dossier communal d'information pour la commune nouvelle de Vindry-sur-Turdine fusionnant les dossiers des communes de Dareizé, les Olmes, Pontcharra-sur-Turdine et de Saint-Loup.

Il est créé un dossier communal d'information pour la commune nouvelle de Deux-Grosnes fusionnant les dossiers des communes de Avenas, Monsols, Ouroux, Saint-Christophe, Saint-Jacques-des-Arrêts, Saint-Mamert et de Trades.

ARTICLE 3:

Le présent arrêté est affiché en mairies, publié au recueil des actes administratifs de la préfecture du Rhône.

Il est consultable ainsi que le dossier communal d'information en mairies, à la direction départementale des territoires du Rhône, à la sous-préfecture de Villefranche-sur-Saône ainsi que sur le site internet des services de l'Etat dans le Rhône.



ARTICLE 4 :

Le préfet, secrétaire général de la préfecture du Rhône, préfet délégué pour l'égalité des chances, le directeur départemental des territoires, les maires des communes susvisées sont chargés, pour ce qui les concerne, de l'exécution du présent arrêté.

A Lyon, le

28 JAN. 2019

Le directeur
Le Directeur départemental,

Joël PRILLARD

Annexe à l'arrêté préfectoral n° 63-2015-02
relatif à l'information des acquéreurs et des locataires de biens
immobiliers sur les risques naturels, technologiques et miniers

Liste des communes où s'applique l'obligation
d'annexer un état des risques naturels, technologiques et miniers
à tout contrat de vente ou de location



Commune	Numéro d'identification du PPR pre-02	Niveau d'identification de l'exposition Valeurs PPR PEB ou PSS	Numéro d'identification du PPR approuvé	Zone de sismicité	Zone à potentiel minier	Situation des sols
AFFLEUX			2	Faible	3	non concerné
AGUEPERRE				Faible	3	non concerné
ALBYN SUR SAONE			10	Faible	2	non concerné
ALIX	33			Faible	1	non concerné
AMBERVECK D'AZERQUES	23		1 et 9	Faible	1	non concerné
AMPLEPUIS			13	Faible	3	non concerné
AMPUIS			11,31-4	Moderée	2	non concerné
ANCY			2	Faible	3	non concerné
ANSE	33 et 36		1 et 8	Faible	1	non concerné
ARNAD	26		8	Faible	1	non concerné
AVEIZE			2 et 20	Faible	3	non concerné
AZOLETTE				Faible	3	non concerné
BAGNOLS	33			Faible	2	non concerné
BEAUMIEU	30			Faible	3	non concerné
BEAUVALLON			3 bis, 22	Faible	3	non concerné
BRELEVILLE EN BRAUJOLAIS	36		8	Faible	1	concerné
BRAMONT D'AZERQUES	33		1	Faible	1	non concerné
BESSEVAL			1	Faible	3	non concerné
BIBROT			2	Faible	2	non concerné
BLACE				Faible	3	non concerné
BRIGNAIS			3 bis	Faible	3	concerné
BRINDAS			9 bis, 2 bis	Faible	3	non concerné
BRON				Moderée	1	concerné
BRULLIOLE			2	Faible	3	non concerné
BRUGIEU			2	Faible	3	non concerné
BUCLY	33		2	Faible	3	non concerné
CAILLOUX SUR FONTAINE				Faible	1	non concerné
CALUIRE + GUREE			10 et 6	Faible	2	non concerné
CENVES				Faible	3	non concerné
CERCIE	38			Faible	3	non concerné
CHABANIERE			22, 3 bis	Faible	3	non concerné
CHAMBOST - ALLIERES	35		1	Faible	3	non concerné
CHAMBOST-LONGEVASSAIGNE				Faible	3	non concerné
CHAMELET	30		1	Faible	3	non concerné
CHAMPAGNE AU MONT D'OR				Faible	1	concerné
CHAPONNAY		26	4	Moderée	2	non concerné
CHAPONOST			9 bis, 20, 3 bis	Faible	3	non concerné
CHARBONNIERES LES BAINS			9 bis	Faible	3	non concerné
CHARENTAY				Faible	1	non concerné
CHARLY			3 bis	Faible	1	non concerné
CHARNAY	33		1	Faible	1	non concerné
CHASSREY	33			Faible	2	non concerné
CHASSEY			24	Moderée	1	non concerné
CHATELON D'AZERQUES	33		1 et 2	Faible	1	non concerné
CHAUSSAN			3 bis	Faible	3	non concerné
CHAZAY D'AZERQUES	30		1	Faible	1	non concerné
CHENAS				Faible	3	non concerné
CHENELETTE	33 et 36		1	Faible	3	non concerné
CHESSY LES MINES	23		1	Faible	2	non concerné
CHEVIGNY			2	Faible	2	non concerné
CHIROUILLES	26			Faible	3	non concerné
CHIREUX D'AZERQUES	33		1	Faible	3	non concerné
CLAVESOLLES	33		1	Faible	3	non concerné
COGNY	35			Faible	3	non concerné
COISE	30			Faible	3	non concerné
COLLONGES AU MONT D'OR			10	Faible	3	non concerné
COLOMBIER SAUONIEU				Moderée	1	non concerné
COMMUNAY			4	Moderée	2	non concerné
CONDRIEU			11, 31-4, 34	Moderée	2	non concerné
CORBAS		23	4, 21	Moderée	1	concerné
CORCELLES EN BRAUJOLAIS				Faible	3	non concerné
COURS			13	Faible	3	non concerné
COURZEU			2	Faible	3	non concerné
COUZON AU MONT D'OR			10, 27	Faible	3	non concerné
CRAPONNE			8 bis	Faible	3	non concerné
CURLEZ			15	Faible	3	non concerné
CURIS AU MONT D'OR	27		10	Faible	1	non concerné
DARDILLY	33		9 bis	Faible	3	non concerné
DECHES CHARNIEU			10 et 14	Moderée	1	concerné
DENISE	35			Faible	1	non concerné
DEUX-CROCHES	30			Faible	3	non concerné
DIENE	33			Faible	3	non concerné
DOMMARTIN	33			Faible	3	non concerné
DRAGE			8	Faible	1	non concerné
DUERNE			2	Faible	3	non concerné
ECHALAS			22	Moderée	2	non concerné
ECULLY				Faible	3	non concerné
EMERANGES				Faible	3	non concerné
EVEUX			2	Faible	1	non concerné
FEYZIN			10, 32	Moderée	1	concerné
FLEURIE				Faible	3	non concerné
FLEURIEU SUR SAONE			10	Faible	1	non concerné
FLEURIEUX SUR L'ARBRELE			2	Faible	1	non concerné
FONTAINES SAINT MARTIN			8	Faible	1	non concerné
FONTAINES SUR SAONE			10, 8	Faible	1	non concerné
FRANCHEVILLE			9 bis	Faible	3	non concerné
FRONTENAS	33 et 36			Faible	1	non concerné
GENAS			30	Moderée	1	concerné
GENAY			10, 27	Faible	2	non concerné
GIROIS			11, 16, 28, 30, 31-2, 22	Moderée	3	concerné
GLEZE	35			Faible	1	non concerné
GRANDRIS	33		1	Faible	3	non concerné
GREZEU LA VARENNE			9 bis	Faible	3	non concerné
GREZEU LE MARCHE			2	Faible	3	non concerné
GRIGNY			11, 19, 30 bis, 31-2	Faible	1	concerné
HAUTE-VOIRE			2	Faible	3	non concerné
BRIGNY			10, 32	Moderée	1	concerné



JONAGE			16	Moyen		non concerné
JOZE	6			Moyen		non concerné
JOUX			2	Faible		non concerné
JULIENS				Faible		non concerné
JULIE				Faible		non concerné
L'ARRÊTÉ			2	Faible		non concerné
LA CHAÎNLE VIN COUSE				Faible		non concerné
LA MOUTAINE			10,9 ha	Faible		non concerné
LA TOUR DE SALVADRY	30		9 ha	Faible		non concerné
LACFRAS	35			Faible		non concerné
LACHASSAINE	10 et 55			Faible		non concerné
LAMURE SUR AZEQUEL	33		1	Faible		non concerné
LANCHE			9	Faible		non concerné
LANTANE	38			Faible		non concerné
LARAJASSE	30			Faible		non concerné
LE BREUR	35		1	Faible		non concerné
LE PERRON				Faible		non concerné
LEGRY	32		1	Faible		non concerné
LENTILLY	32		2,9 ha	Faible		non concerné
LES ARDILATS	30			Faible		non concerné
LES CHÈRES	32		1	Faible		non concerné
LES CHÈRES			37	Moyen		non concerné
LES HALLES			2	Faible		non concerné
LES SAUVAGES			2	Faible		non concerné
LETRA	33		1	Faible		non concerné
LIMAS	32		16 ha	Faible		non concerné
LIMONNET	33			Faible		non concerné
LIVREU	33			Faible		non concerné
LOISE SUR RHONE			13,2 ha	Moyen		non concerné
LONGES			22	Faible		non concerné
LONGESPAGNE				Faible		non concerné
LOZANNE	31		1 et 2	Faible		non concerné
LUCENAY	33		1	Faible		non concerné
LYON			10,32	Faible	(pour LYON 3 seulement)	concerné (pour Lyon 2, 3, 7, 8 et 9)
MARCHANT	38			Faible		non concerné
MARCEL D'AZERQUES	33		1	Faible		non concerné
MAROT	33 et 35			Faible		non concerné
MARCY L'ETOILE			9 ha	Faible		non concerné
MARENGE			4	Moyen		non concerné
MEAUX LA MONTAGNE			13	Faible		non concerné
MESSEMY			9 ha	Faible		non concerné
MEYS			2	Faible		non concerné
MEYZRU			10	Moyen		concerné
MILLET			0,9 ha	Faible		non concerné
MIOHE		22	4	Moyen		non concerné
MORSE	30			Faible		non concerné
MONTAGNY			0,5 ha	Faible		non concerné
MONTASAY				Faible		non concerné
MONTMELAS SAINT BOWEN	35			Faible		non concerné
MONTROCHANT			2	Faible		non concerné
MONTROTIER			2	Faible		non concerné
MORANGE	35		1	Faible		non concerné
MORMANT			8 ha	Faible		non concerné
NEUVILLE SUR SAONE			10,27	Faible		concerné
ODENAS	30			Faible		non concerné
ORLIEHAB			3 ha	Faible		non concerné
OULLIN			9,10,9 ha, 32	Faible		non concerné
PISASSE BENTE			10,22	Moyen		concerné
POLEYMEUX AU MONT D'OR				Faible		non concerné
POLLIGNY			0 ha	Faible		non concerné
POMEY	30			Faible		non concerné
POMMERS	35		3	Faible		non concerné
PORT DE PIERRES DORFES	35			Faible		non concerné
POUIL LES BOCHARMAUX	33		1	Faible		non concerné
PRIGNERES				Moyen		concerné
QUINCEY EN DEANROLAIN	39			Faible		non concerné
QUINCEUX	35		8	Faible		non concerné
RANCHAL			10	Faible		non concerné
RHONIEURETTE	34			Faible		non concerné
RILLIEUX LA PAPE			10, 5 et 26	Faible		non concerné
RIVERIE			22	Faible		non concerné
RIVOLET	38			Faible		non concerné
ROCHETALLE SUR SAONE			10	Faible		non concerné
ROMBO			15	Faible		non concerné
ROMALON			8 ha	Faible		non concerné
SAH BEL			2	Faible		non concerné
SANT ANDRE LA COTE			3 ha	Faible		non concerné
SANT APOLLINAIRE	33			Faible		non concerné
SANT BONNET DE MORE				Moyen		non concerné
SANT BONNET DES BRUYERES				Faible		non concerné
SANT BONNET LE TRONDY			13	Faible		non concerné
SANT CLEMENT DE VERG				Faible		non concerné
SANT CLEMENT LES PLACES				Faible		non concerné
SANT CLEMENT SUR VALONNE	39		2	Faible		non concerné
SANT CYR AU MONT D'OR				Faible		non concerné
SANT CYR LE CHATEUX	33			Faible		non concerné
SANT CYR SUR LE RHONE			31-9	Moyen		non concerné
SANT DIDIER AU MONT D'OR				Faible		non concerné
SANT DIDIER SUR BEAUJEU	38			Faible		concerné
SANT ETIENNE DES OULLERES				Faible		non concerné
SANT ETIENNE LA VARENNE				Faible		non concerné
SANT FOIS			10,32	Moyen		concerné
SANT GEORGES			2	Faible		non concerné
SANT GEMIS L'ARCENTIERE			2 et 28	Faible		non concerné
SANT GEMIS CAYAL			9 ha 20,0 ha	Faible		concerné
SANT GEMIS LES OLLIERES			9 ha	Faible		non concerné
SANT GEORGES DE HEUBENS			8	Faible		non concerné
SANT GERMAIN AU MONT D'OR			10,27	Faible		non concerné
SANT GERMAIN MUELLER	33		2	Faible		non concerné
SANT IGNY DE VERG				Faible		non concerné
SANT JEAN DES VIGNES	31			Faible		non concerné
SANT JEAN LA BOURSE			13	Faible		non concerné
SANT JULIEN				Faible		non concerné
SANT JULIEN SUR BIBOST			2	Faible		non concerné
SANT JUST D'AVRAY	33		1	Faible		non concerné
SANT LAGER	36			Faible		non concerné
SANT LAURENT D'AGNY			3 ha	Faible		non concerné
SANT LAURENT DE CHAMOUSSET			2	Faible		non concerné
SANT LAURENT DE MORE				Moyen		non concerné
SANT MARCEL L'EGLISSE			2	Faible		non concerné
SANT MARTIN EN HAUT	30		3 ha	Faible		non concerné
SANT NZER D'AZERQUES	33		1	Faible		non concerné



SANT PIERRE DE CHANDOU		1	Moyenne	non concerné
SANT PIERRE LA PALLOU		2	Faible	non concerné
SANT EST		21	Moyenne	concerné
SANT ROMAN AU MONT D'ON		10	Faible	non concerné
SANT ROMAN CE POPEY		2	Faible	non concerné
SANT ROMAN EN DAL		11,21-3	Moyenne	non concerné
SANT ROMAN EN GER		22	Faible	non concerné
SANT SYMPHORIEN D'ON		4,52	Moyenne	non concerné
SANT SYMPHORIEN SUR COISE	30		Faible	non concerné
SANT VERAND	33		Faible	non concerné
SANT VINCENT DE RENIS		10	Faible	non concerné
SAINTE CATHERINE	26		Faible	non concerné
SAINTE COLOMBE		11,21-3	Moyenne	non concerné
SAINTE CONSOUCE		0,53	Faible	non concerné
SAINTE FOY L'ARDOINIERE		2 et 20	Faible	non concerné
SAINTE FOY LES LYON		9,53	Faible	non concerné
SAINTE FAULX	32		Faible	non concerné
SALLEZ AUBOURNON EN BEAUJOLAIS			Faible	non concerné
BERCEY	34	2	Faible	non concerné
SATHONAY CAMP		6	Faible	non concerné
SATHONAY VILLAGE		5	Faible	non concerné
SAVAYEY		2	Faible	non concerné
SEBRES EN BURGONDE		4,31-1	Moyenne	non concerné
SEBRES		4	Moyenne	non concerné
SELAZ		4,10,32	Moyenne	non concerné
SEDOUEN EN JARRET		3 bis	Faible	non concerné
SEUR-EN-LE-MONT		2 et 20	Faible	non concerné
SEVY		0 bis	Faible	non concerné
TALUYERS		0 bis	Faible	non concerné
TAPONAY	36	6	Faible	non concerné
TARAS		2	Faible	concerné
TARON LA DEMI LUNE		0,9 bis	Faible	non concerné
TERHARD	33	1	Faible	non concerné
THELAY		11 et 20,31-1	Moyenne	non concerné
THELE	30		Faible	non concerné
THEY-LES-BOURG		13	Faible	concerné
THURIN		0 bis	Faible	non concerné
TOURNEU		4	Moyenne	non concerné
TROYES		22	Faible	non concerné
TUPPI ET BENOIS		11,31-4	Moyenne	non concerné
VAL D'ARLOT	33		Faible	non concerné
VAL GONNE	32	2	Faible	non concerné
VALIGNERAY		0 bis	Faible	non concerné
VALX EN VELEN		10	Faible	non concerné
VALX EN BEAUJOLAIS			Faible	non concerné
VAURREARD			Faible	non concerné
VENSGIEUX		23	Moyenne	concerné
VERMAISON		10, 12, 22,31-2	Moyenne	non concerné
VERNAY	38		Faible	non concerné
VILLE SUR JATINOUX	35		Faible	non concerné
VILLECHENEVE		2	Faible	non concerné
VILLEFRANCHE SUR SAONE	38	6	Faible	concerné
VILLEURBANNE		10	Faible	concerné
VILLE MORGON	36		Faible	non concerné
VIRVY-SUR-TUNDINE	33	1,2	Faible	non concerné
VOUILLES		3,3 bis	Faible	non concerné
YZERON		0 bis, 3 bis	Faible	non concerné

* NUMEROS D'IDENTIFICATION DES DOCUMENTS REGLEMENTAIRES

Risques Inondations

1 Azergues	PPR approuvé
2 Beauvillain/Turdine	PPR Approuvé - certification Erreur négligeable
3 Caron	PPR approuvé, remplacé par PPR révision et extension Yzeron (3 bis)
3 bis révision et extension Caron	PPR approuvé
4 Ozon	PPR approuvé
5 Revin	PPR approuvé
6 Rhône (en amont de Lyon)	PBS approuvé
8 Val de Saône	PPR approuvé
9 Yzeron	PPR approuvé, remplacé par PPR Révision PPR Yzeron (3 bis)
9 bis Révision PPR Yzeron	PPR approuvé
10 Rhône Saône (amont Lyon) (Secteurs Saône, Rhône amont, Lyon/Villeurbanne et Rhône aval)	PPR approuvé
14 Rhône en aval de Lyon	PPR approuvé
12 Rhône en aval de Lyon	PBS approuvé, remplacé par les PPRN du Rhône aval (31)
13 Rhône et Tournouse	PPR approuvé
22 Gier	PPR approuvé
30 Gols	PPR prescrit
31 Val de Rhône aval - 31-1 - secteur amont rive gauche (Barnaud Rhône, Tarnay), 31-2 - secteur amont rive droite (St Malon, Gignay et Giverny), 31-3 - secteur aval (Loin sur Rhône, Saint Roman en Gal, Sainte Colombe, Saint Cyr sur le Rhône), 31-4 - secteur aval (Arpente, Lupo et Sironne, Chazelles)	PPR approuvé
33 Révision et élargissement Azergues	PPR prescrit
34 Mergon et Nizand	PPR prescrit
35 Ardèche	PPR prescrit
Risques technologiques	
14 Gifner-Bertinet et Décines-Cherlieu	PPR Approuvé



16 Arléante à Pierre Bécot, Cédric Pétrélias de Lyon et Stockages Pétroliers du Rhône à Lyon 7ème	PPR prescrit-avéré Voir S2
18 Total France site de la raffinerie à Foyat et Rhône Gaz à Bricolac	PPR prescrit-avéré voir S2
17 Arléante, Biorstar à Bionab Rhodie Opérations Usine de Saint Fons Chimie et Rhodie Opérations Bode Ecole à Bode-Fonc	PPR prescrit-avéré Voir S2
18 Bayer CropScience à Linnas	PPR Approuvé
19 Total sidérurgie centrale apollonius (TAC6) à Givors	PPR Approuvé
20 Application des Gaz (ADG) à Saint Genis Lervy	PPR Approuvé
21 Société du Dépt de Saint Priest (SDSP) et Société Civile à Saint Priest	PPR approuvé
23 M1 TERRA LOU (ex L'ESPAGNOL) à Chaponnay	PPR Approuvé
24 Brenntag à Chazellu	PPR Approuvé
25 Pyralis à Rillieux la Pape	PPR Approuvé
26 TRAFIC'IR à Genas	PPR approuvé
27 BASF AGRI Production et COATEX - Usine 1 à Genay	PPR Approuvé
28 NOVASEP FINORSA à Chassas sur Rhône	PPR Approuvé
32 Veolia de la Chimie	PPR Approuvé
34 ADMBO FRANCE et TOURNAISIE REAL ESTATE	PPR Approuvé

Régimes relatifs	
29 Dairis Foyat Agricole	PPRM Approuvé

Vu pour être annexé à l'arrêté préfectoral n°

69-2019-01-28-001

A Lyon, le

28 JAN. 2019

Le Préfet,

Le Directeur départemental

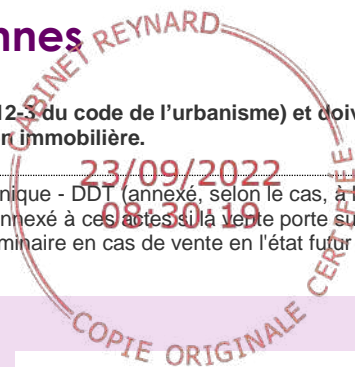
Joël PRILLARD

Etat des nuisances sonores aériennes

BREM/C2359

Les zones de bruit des plans d'exposition au bruit constituent des servitudes d'urbanisme (art. L. 112-5 du code de l'urbanisme) et doivent à ce titre être notifiées à l'occasion de toute cession, location ou construction immobilière.

Cet état, à remplir par le vendeur ou le bailleur, est destiné à être intégré au dossier de diagnostic technique - DDT (annexé, selon le cas, à la promesse de vente ou, à défaut de promesse, à l'acte authentique de vente et au contrat de location ou annexé à ces actes si la vente porte sur un immeuble non bâti) et à être **annexé** à l'acte authentique de vente et, le cas échéant, au contrat préliminaire en cas de vente en l'état futur d'achèvement.



Cet état est établi sur la base des informations mises à disposition par arrêté préfectoral n° _____ du _____ mis à jour le _____

Adresse de l'immeuble code postal ou Insee commune

Boulevard Laurent BONNEVAY 69500 BRON

Ref. cadastrales : A 1161 provenant de A 1071

Situation de l'immeuble au regard d'un ou plusieurs plans d'exposition au bruit (PEB)

■ L'immeuble est situé dans le périmètre d'un PEB ¹ oui non
révisé approuvé date _____

¹ Si oui, nom de l'aérodrome : _____

> L'immeuble est concerné par des prescriptions de travaux d'insonorisation ² oui non
² Si oui, les travaux prescrits ont été réalisés oui non

■ L'immeuble est situé dans le périmètre d'un autre PEB ¹ oui non
révisé approuvé date _____

¹ Si oui, nom de l'aérodrome : _____

Situation de l'immeuble au regard du zonage d'un plan d'exposition au bruit

> L'immeuble se situe dans une zone de bruit d'un plan d'exposition au bruit définie comme :
zone A¹ zone B² zone C³ zone D⁴
forte forte modérée

¹ (intérieur de la courbe d'indice Lden 70)

² (entre la courbe d'indice Lden 70 et une courbe choisie entre Lden 65 celle et 62)

³ (entre la limite extérieure de la zone B et la courbe d'indice Lden choisi entre 57 et 55)

⁴ (entre la limite extérieure de la zone C et la courbe d'indice Lden 50). Cette zone n'est obligatoire que pour les aérodromes mentionnés au I de l'article 1609 quater viciés A du code général des impôts. (et sous réserve des dispositions de l'article L.112-9 du code de l'urbanisme pour les aérodromes dont le nombre de créneaux horaires attribuables fait l'objet d'une limitation réglementaire sur l'ensemble des plages horaires d'ouverture).

Nota bene : Lorsque le bien se situe sur 2 zones, il convient de retenir la zone de bruit la plus importante.

Le plan d'exposition au bruit est consultable sur le site Internet du Géoportail de l'institut national de l'information géographique et forestière (I.G.N) à l'adresse suivante : <https://www.geoportail.gouv.fr/>

Le plan d'exposition au bruit de l'aérodrome de peut être consulté à la mairie de la commune de où est sis l'immeuble.

Lien de consultation du plan :



vendeur / bailleur LA PLACE CENTRALE F1	date / lieu Lyon le 23/09/2022	acquéreur / locataire
---	---	------------------------------

A handwritten signature in black ink, appearing to be 'J. Renard'.

information sur les nuisances sonores aériennes
pour en savoir plus consultez le site Internet du ministère de la transition écologique et solidaire
<https://www.ecologique-solidaire.gouv.fr/>