

# ETAT DES RISQUES ET POLLUTIONS

**Adresse:** 31400 TOULOUSE  
**Coordonnées GPS:** 43.59087286372751,  
 1.443898837837541  
**Cadastre:** AB363, AB706, AB370, AB365, AB364,  
 AB362

**Commune:** TOULOUSE  
**Code Insee:** 31555

**Reference d'édition:** 1995766  
**Date d'édition:** 20/10/2022

**Vendeur-Bailleur:**  
 SAS TOULOUSE ACHILLE VIADIEU  
**Acquéreur-locataire:**



PEB : NON

Radon : NIVEAU 1

319 BASIAS, 0 BASOL, 0 ICPE

SEISME : NIVEAU 1

## PLAN DE PREVENTION DES RISQUES

Type	Exposition	Plan de prevention		
Informatif <b>PEB</b>	<b>NON</b>	Le bien n'est pas situé dans un zonage réglementaire du plan d'exposition au bruit		
PPR Naturel <b>SEISME</b>	<b>OUI</b>	Zonage réglementaire sur la sismicité : Niveau 1		
PPR Naturel <b>RADON</b>	<b>OUI</b>	Commune à potentiel radon de niveau 1		
Informatif <b>Sols Argileux</b>	<b>OUI</b>	Niveau de risque : Moyen Une étude géotechnique est obligatoire sur cette parcelle en cas de construction ou modification du Bati. (Loi ELAN, Article 68)		
PPR Naturels <b>Inondation</b>	<b>OUI</b>	Inondation ✓ -	Approuvé	06/06/1951
		Inondation Par une crue à débordement lent de cours d'eau ✓ Garonne	Approuvé	20/12/2011
		Inondation Garonne	Approuvé	20/12/2011
PPR Naturels <b>Mouvement de terrain</b>	<b>OUI</b>	Mouvement de terrain Tassements différentiels	Approuvé	25/10/2010
		Mouvement de terrain Côteaux de Pech David	Approuvé	15/07/1998
PPR Miniers	<b>NON</b>	La commune ne dispose d'aucun plan de prevention des risques <b>Miniers</b>		
PPR Technologiques <b>Risque industriel</b>	<b>NON</b>	Risque industriel Effet de surpression ✓ TOULOUSE	Approuvé	03/04/2014
		Risque industriel Effet toxique ✓ TOULOUSE	Approuvé	03/04/2014
		Risque industriel Effet thermique ✓ TOULOUSE	Approuvé	12/06/2017
		Risque industriel Effet de surpression ✓ TOULOUSE	Approuvé	12/06/2017
		Risque industriel Effet toxique ✓ TOULOUSE	Approuvé	12/06/2017
		Risque industriel TOULOUSE	Approuvé	27/01/2010
		Risque industriel Effet thermique TOULOUSE	Approuvé	27/01/2010
		Risque industriel Effet de surpression TOULOUSE	Approuvé	27/01/2010
		Risque industriel TOULOUSE	Approuvé	03/04/2014
		Risque industriel TOULOUSE	Approuvé	12/06/2017

## DOCUMENTS RÉGLEMENTAIRES ET REFERENCES

En cliquant sur le lien suivant ci-dessus vous trouverez toutes les informations préfectorales et les documents de références et les annexes qui ont permis la réalisation de ce document.

**Cet état est établi sur la base des informations mises à disposition par arrêté préfectoral**

N°

du 21/09/2017

Mis à jour le

**2. Adresse**

code postal ou Insee

commune

103bis Rue Achille Viadieu 31400 Toulouse / Parcelles: AB363 - AB706 - AB370 - AB365 - AB364 - AB362

31400

TOULOUSE

**Situation de l'immeuble au regard d'un plan de prévention des risques naturels (PPRN)**

> L'immeuble est situé dans le périmètre d'un PPR N

Oui  Non

prescrit

anticipé

approuvé

date 20/12/2011

Si oui, les risques naturels pris en considération sont liés à :

inondation

crue torrentielle

remontée de nappe

avalanches

cyclone

mouvements de terrain

sécheresse géotechnique

feux de forêt

séisme

volcan

autres

extraits des documents de référence joints au présent état et permettant la localisation de l'immeuble au regard des risques pris en compte

> L'immeuble est concerné par des prescriptions de travaux dans le règlement du PPRN

Oui  Non

Si oui, les travaux prescrits ont été réalisés

Oui  Non

**Situation de l'immeuble au regard d'un plan de prévention des risques miniers (PPRM)**

> L'immeuble est situé dans le périmètre d'un PPR M

Oui  Non

prescrit

anticipé

approuvé

date

Si oui, les risques naturels pris en considération sont liés à :

mouvements de terrain

autres

extraits des documents de référence joints au présent état et permettant la localisation de l'immeuble au regard des risques pris en compte

> L'immeuble est concerné par des prescriptions de travaux dans le règlement du PPRM

Oui  Non

Si oui, les travaux prescrits ont été réalisés

Oui  Non

**Situation de l'immeuble au regard d'un plan de prévention des risques technologiques (PPRT)**

> L'immeuble est situé dans le périmètre d'un PPR T prescrit et non encore approuvé

Oui  Non

Si oui, les risques technologiques pris en considération dans l'arrêté de prescription sont liés à :

effet toxique

effet thermique

effet de surpression

> L'immeuble est situé dans le périmètre d'un PPR T approuvé

Oui  Non

Extraits des documents de référence permettant la localisation de l'immeuble au regard des risques pris en compte :

> L'immeuble est situé en secteur d'expropriation ou de délaissement

Oui  Non

L'immeuble est situé en zone de prescription

Oui  Non

Si la transaction concerne un logement, les travaux prescrits ont été réalisés

Oui  Non

Si la transaction ne concerne pas un logement, l'information sur le type de risques auxquels l'immeuble est exposé ainsi que leur gravité, probabilité et cinétique, est jointe à l'acte de vente ou au contrat de location

Oui  Non

**Situation de l'immeuble au regard du zonage sismique réglementaire**

L'immeuble se situe dans une commune de sismicité classée en

zone 1   
très faible

zone 2   
faible

zone 3   
modérée

zone 4   
moyenne

zone 5   
forte

**Information relative à la pollution de sols**

> Le terrain est situé en secteur d'information sur les sols (SIS)

Oui  Non

**Situation de l'immeuble au regard du zonage réglementaire à potentiel radon**

> L'immeuble se situe dans une commune à potentiel radon de niveau 3

Oui  Non

**Situation de l'immeuble au regard d'un plan d'exposition au bruit (PEB)**

> L'immeuble est situé dans le périmètre d'un PEB:

Oui  Non

Si oui, les nuisances sonores s'élèvent aux niveau:

zone D   
faible

zone C   
modérée

zone B   
forte

zone A   
très forte

**Information relative aux sinistres indemnisés par l'assurance suite à une catastrophe N/M/T\***

\* catastrophe naturelle minière ou technologique

> L'information est mentionnée dans l'acte de vente

Oui  Non

vendeur / bailleur

date / lieu

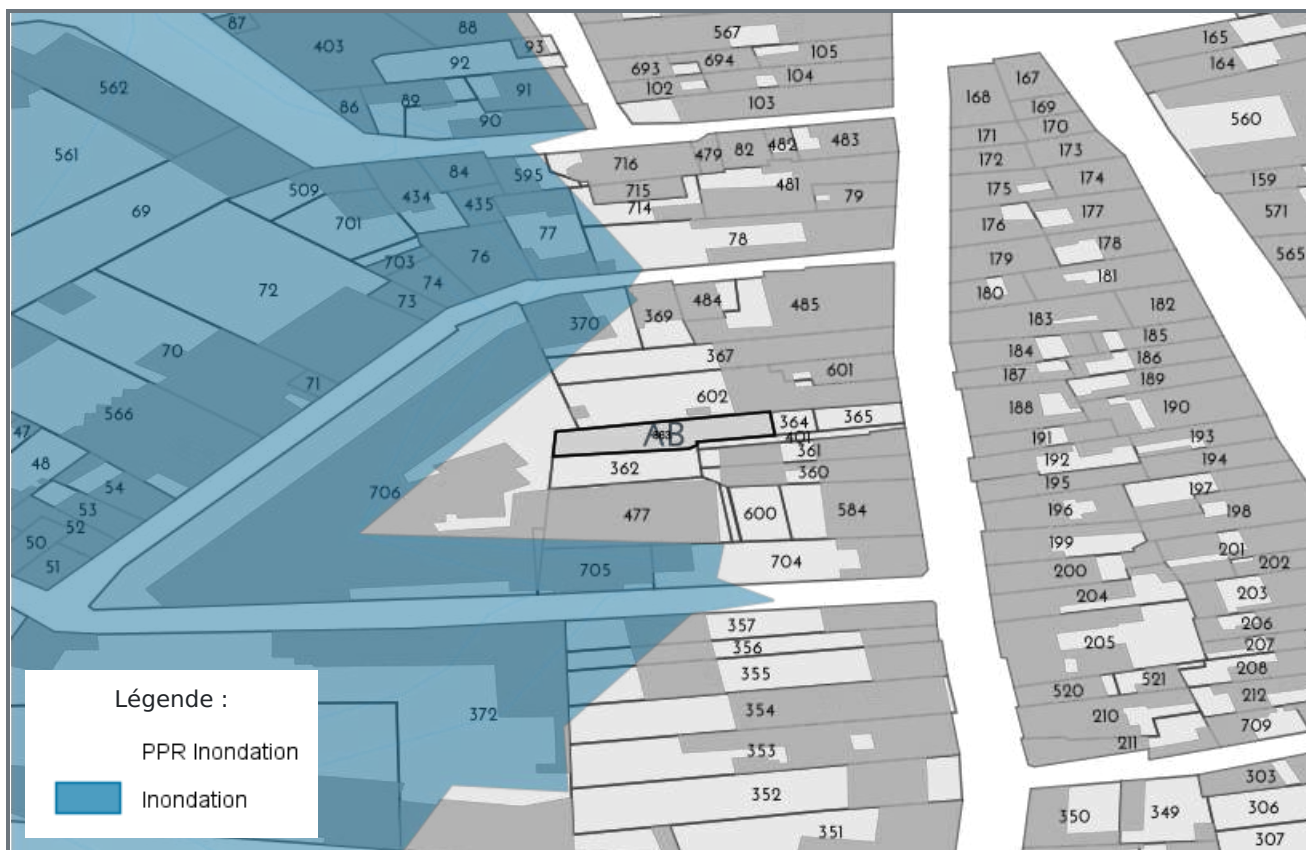
acquéreur / locataire

SAS TOULOUSE ACHILLE VIADIEU

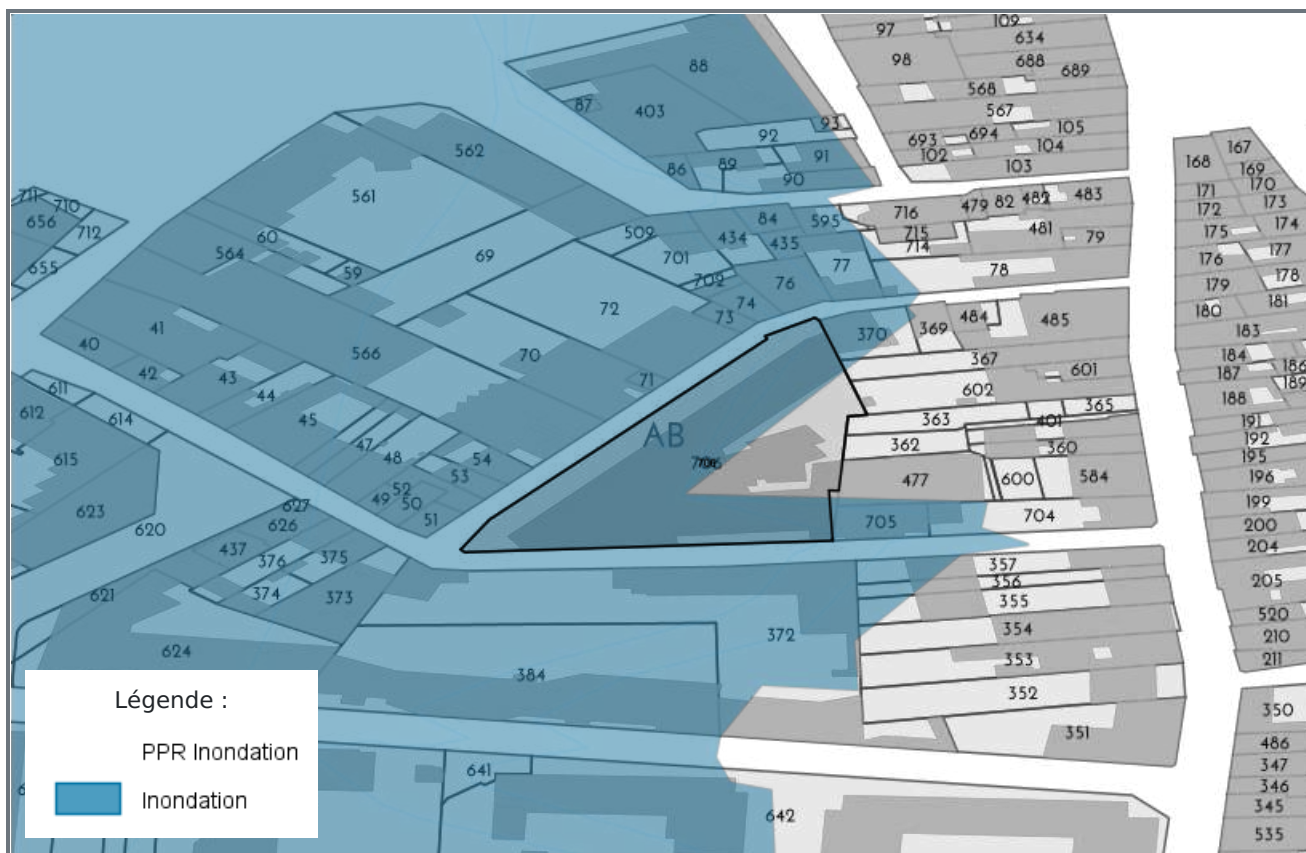
20/10/2022 / TOULOUSE

Laurent VERMER ICADÉ PROMOTION

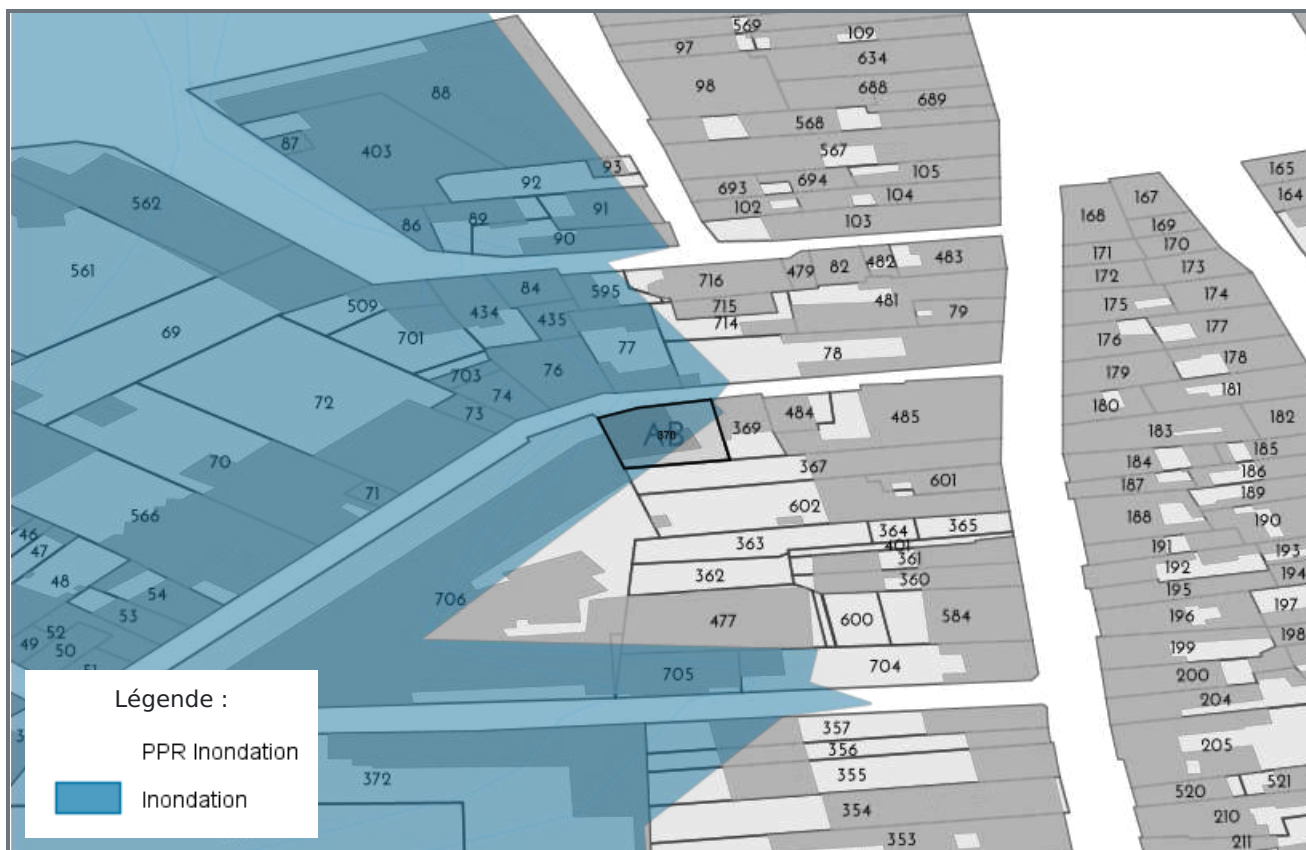
### CARTOGRAPHIE DES INONDATIONS - AB363



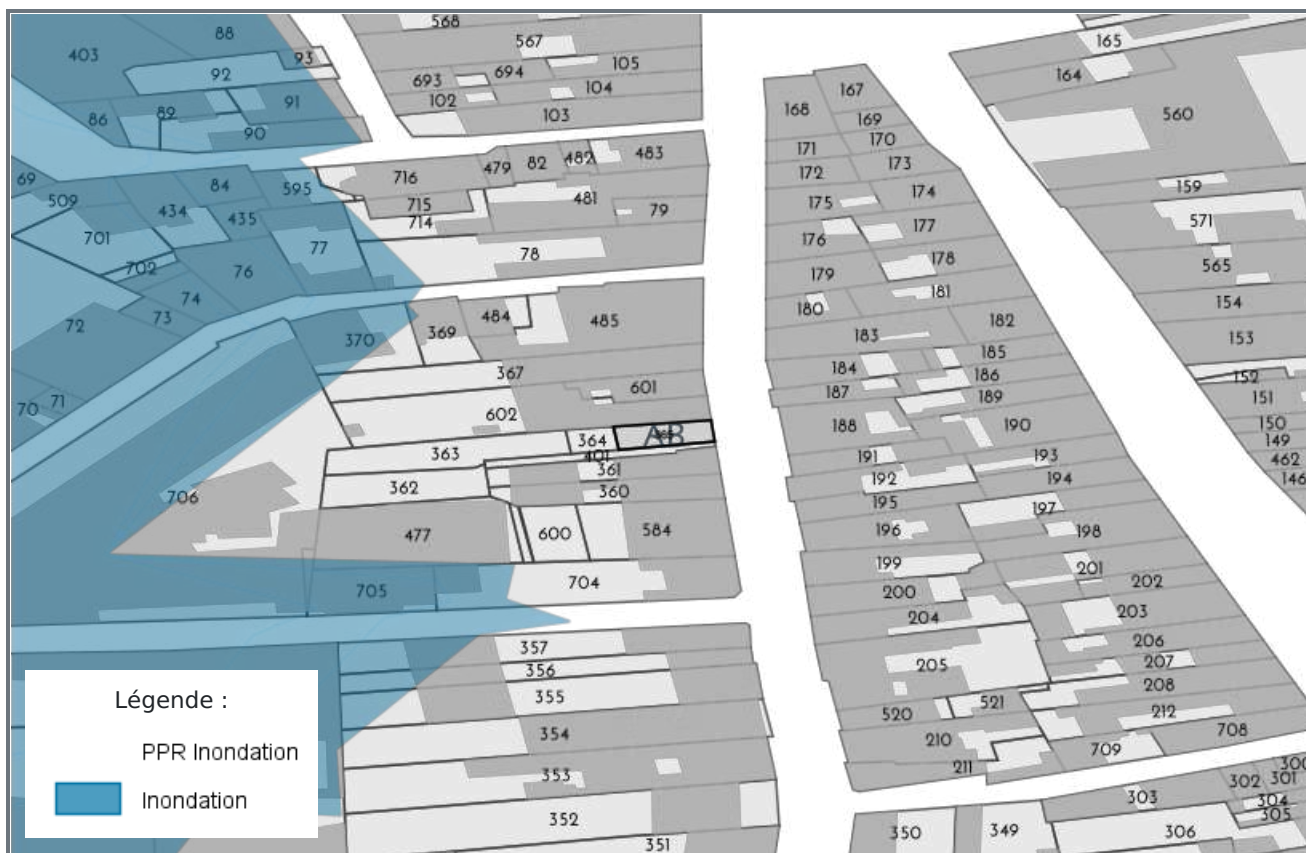
### CARTOGRAPHIE DES INONDATIONS - AB706



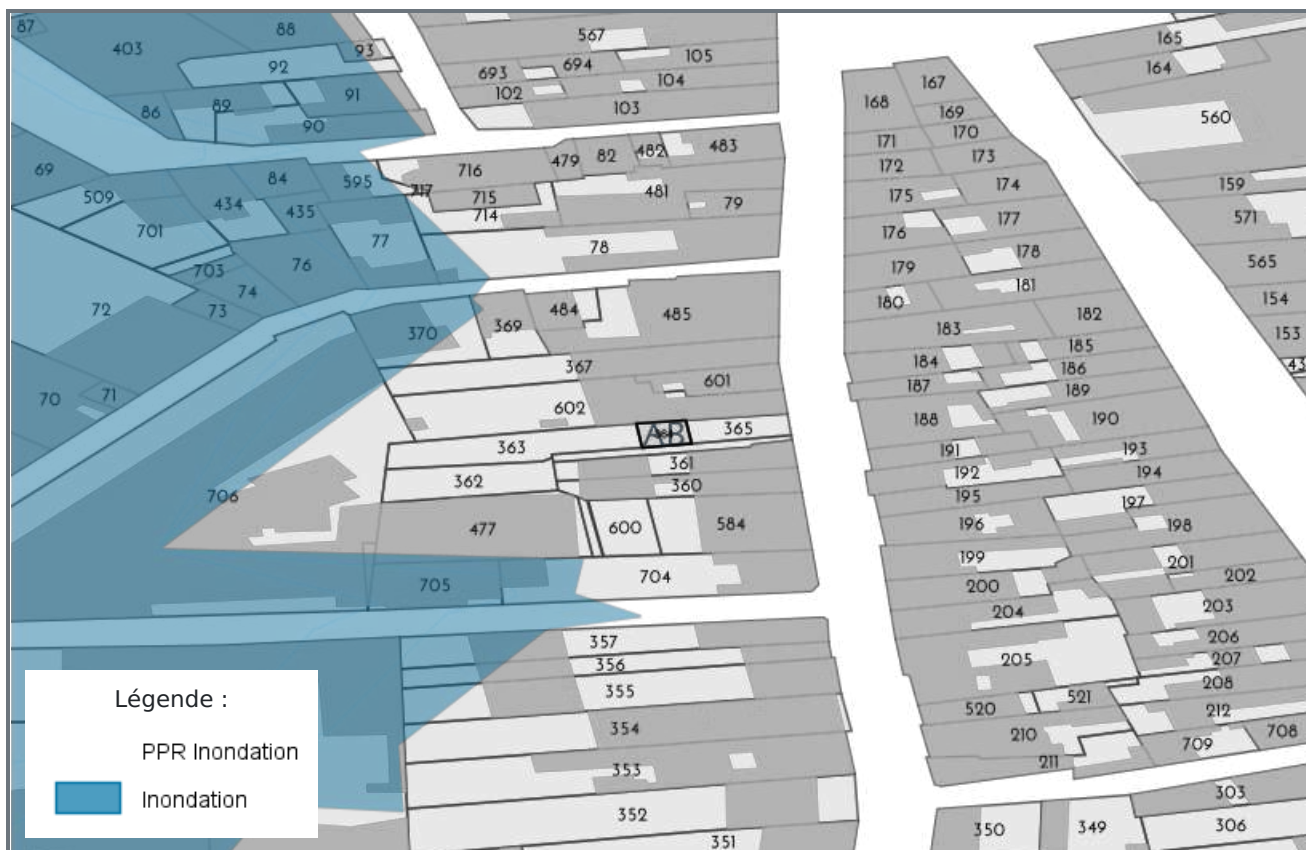
### CARTOGRAPHIE DES INONDATIONS - AB370



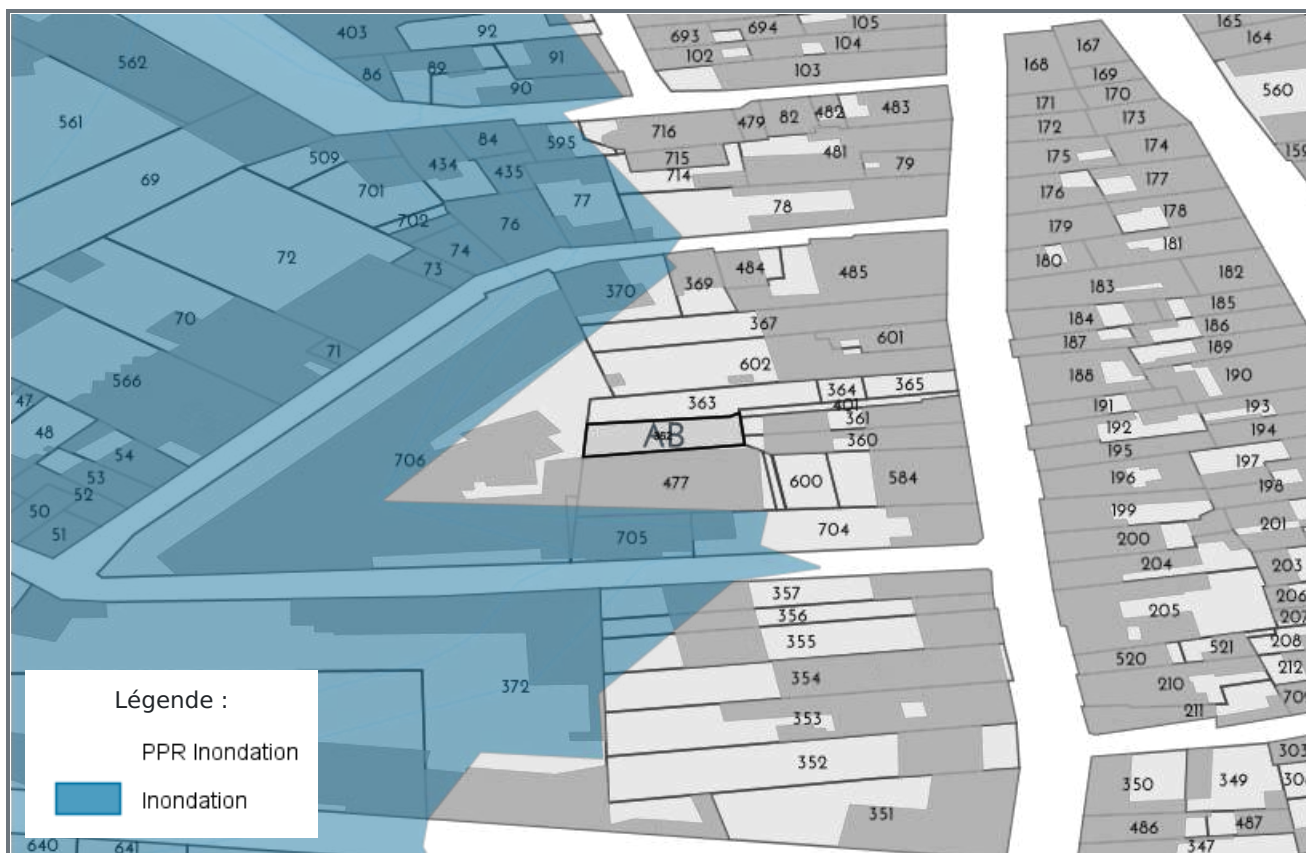
### CARTOGRAPHIE DES INONDATIONS - AB365



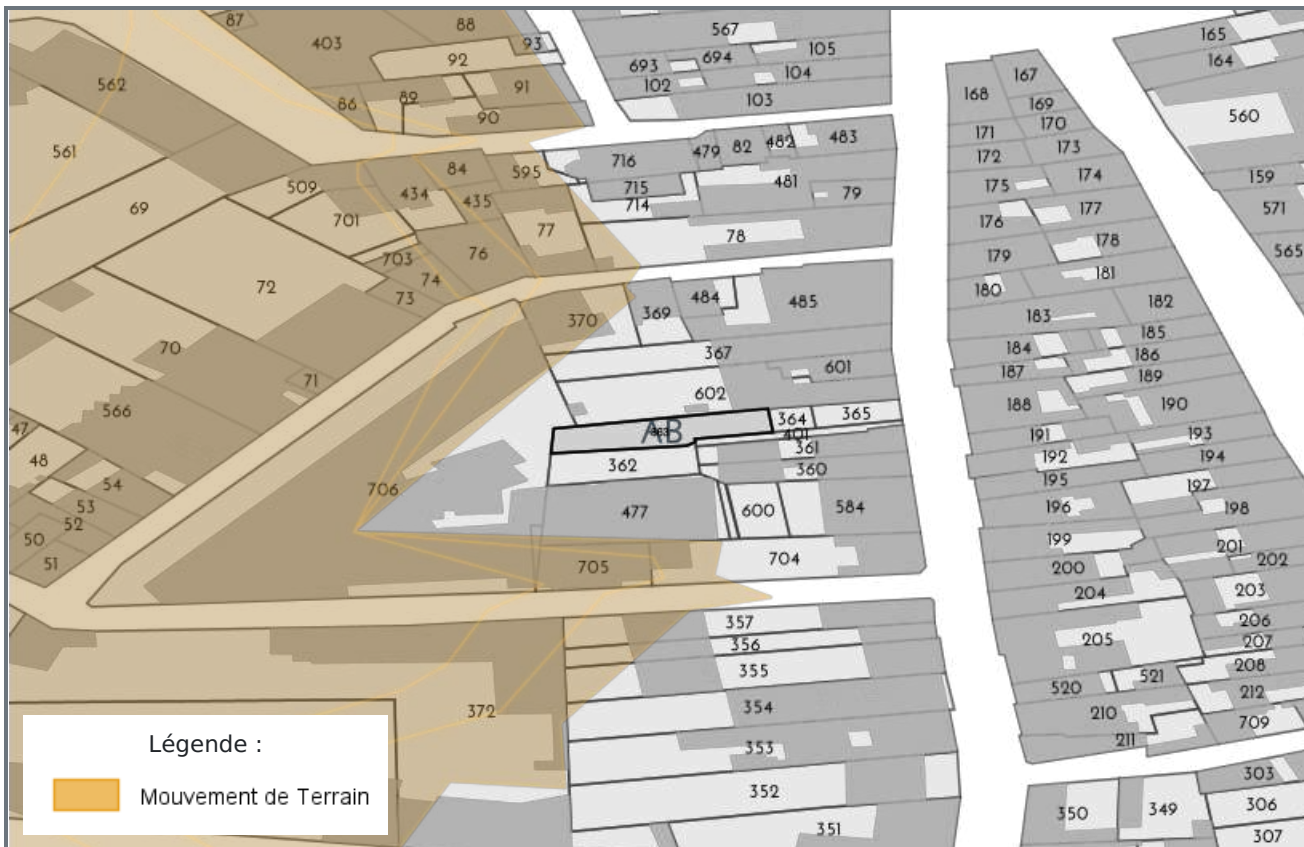
### CARTOGRAPHIE DES INONDATIONS - AB364



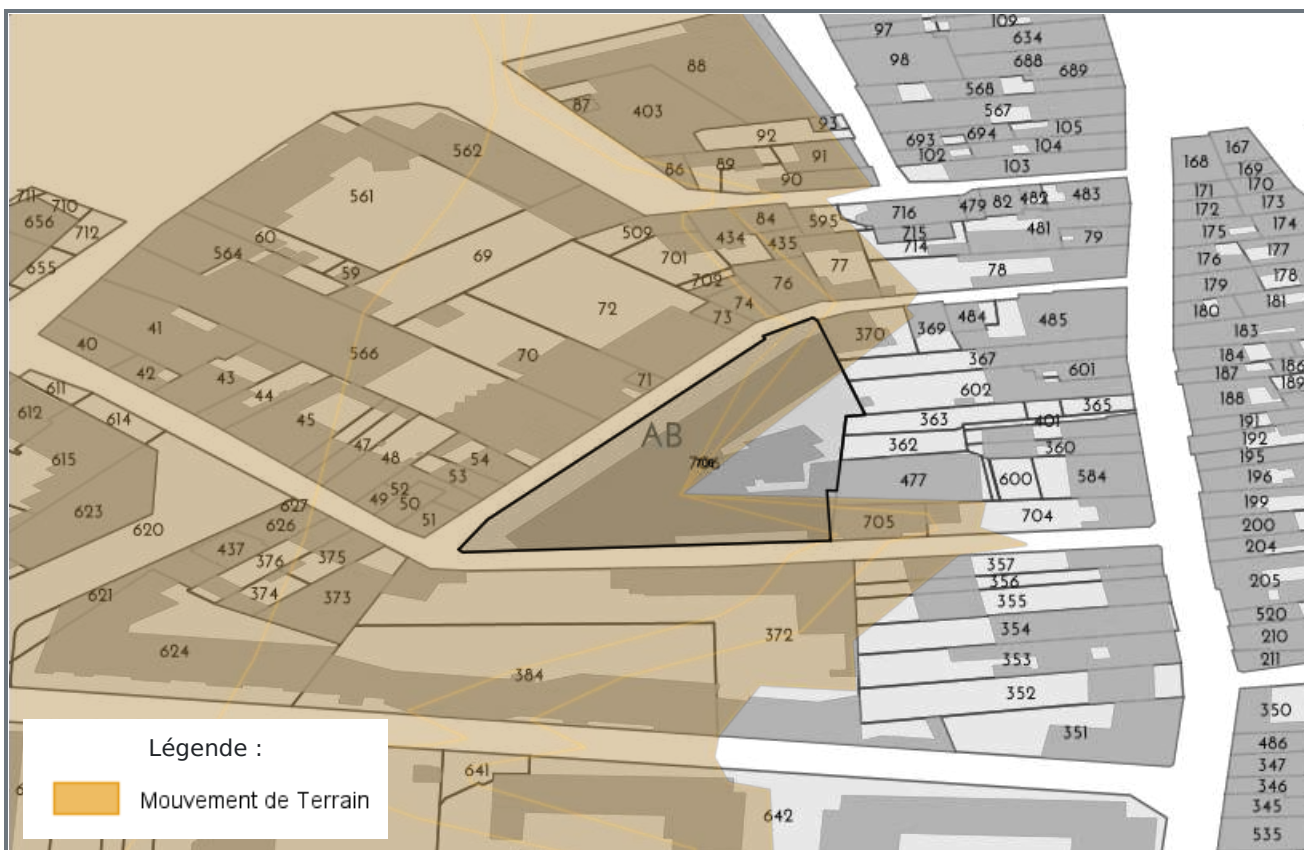
### CARTOGRAPHIE DES INONDATIONS - AB362



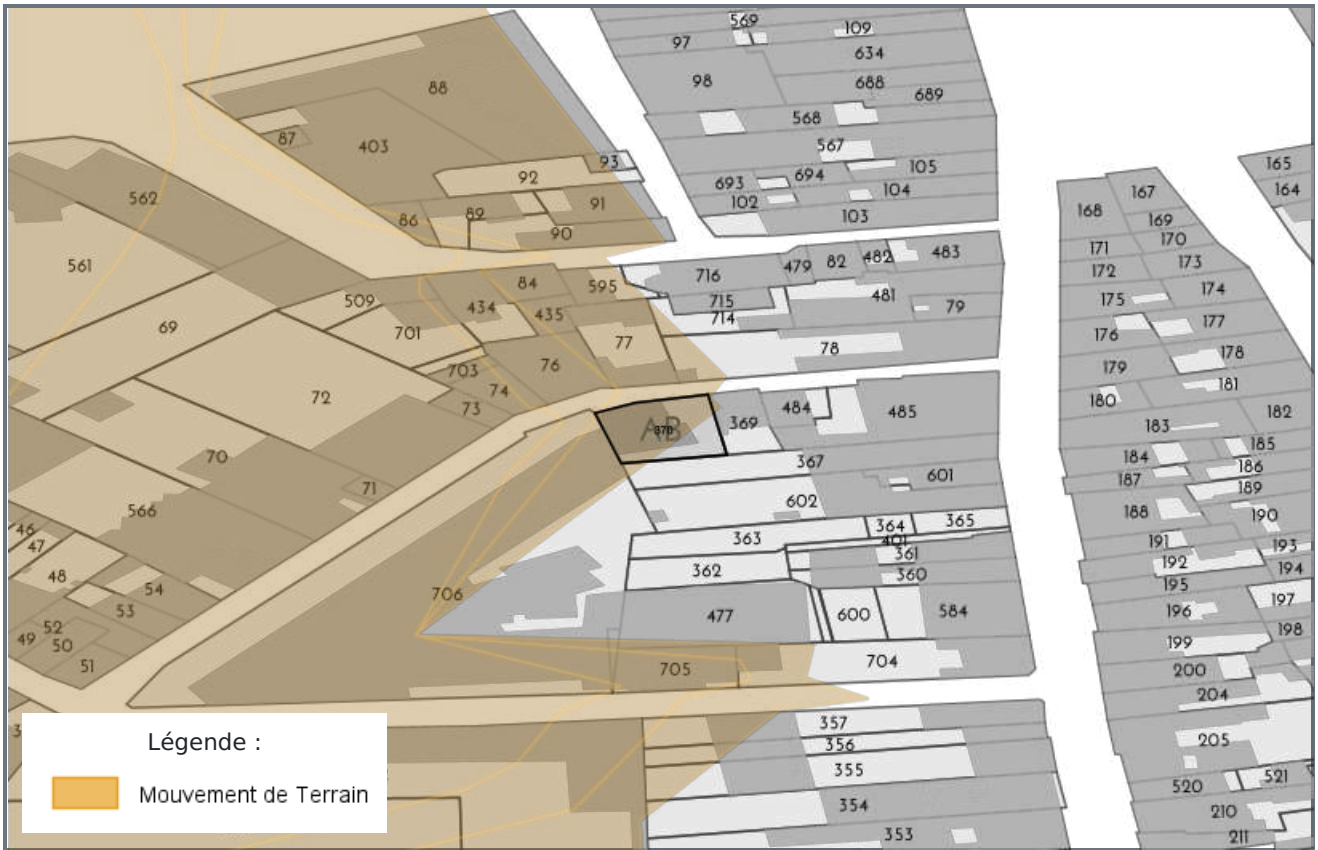
### CARTOGRAPHIE DES MOUVEMENTS DE TERRAINS - AB363



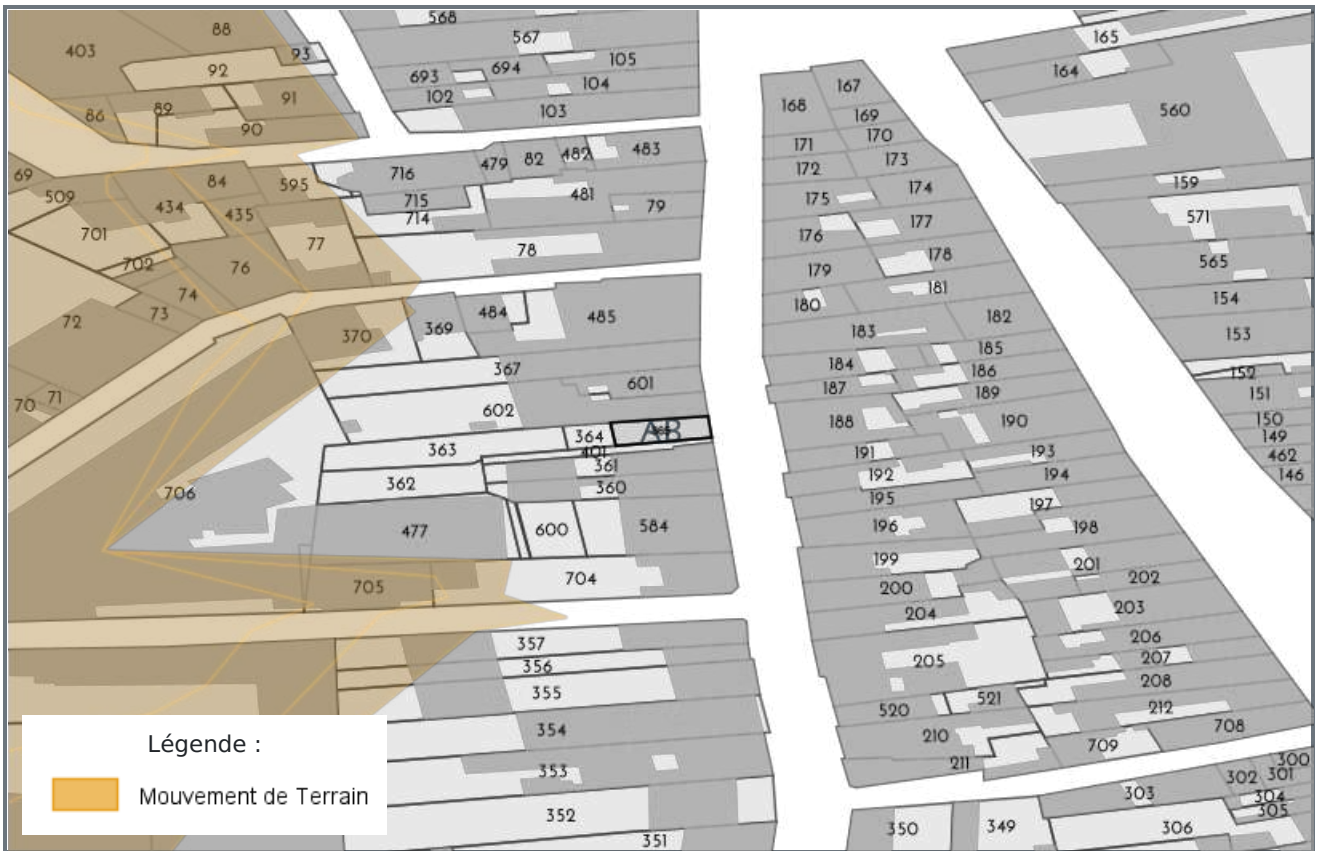
### CARTOGRAPHIE DES MOUVEMENTS DE TERRAINS - AB706



## CARTOGRAPHIE DES MOUVEMENTS DE TERRAINS - AB370

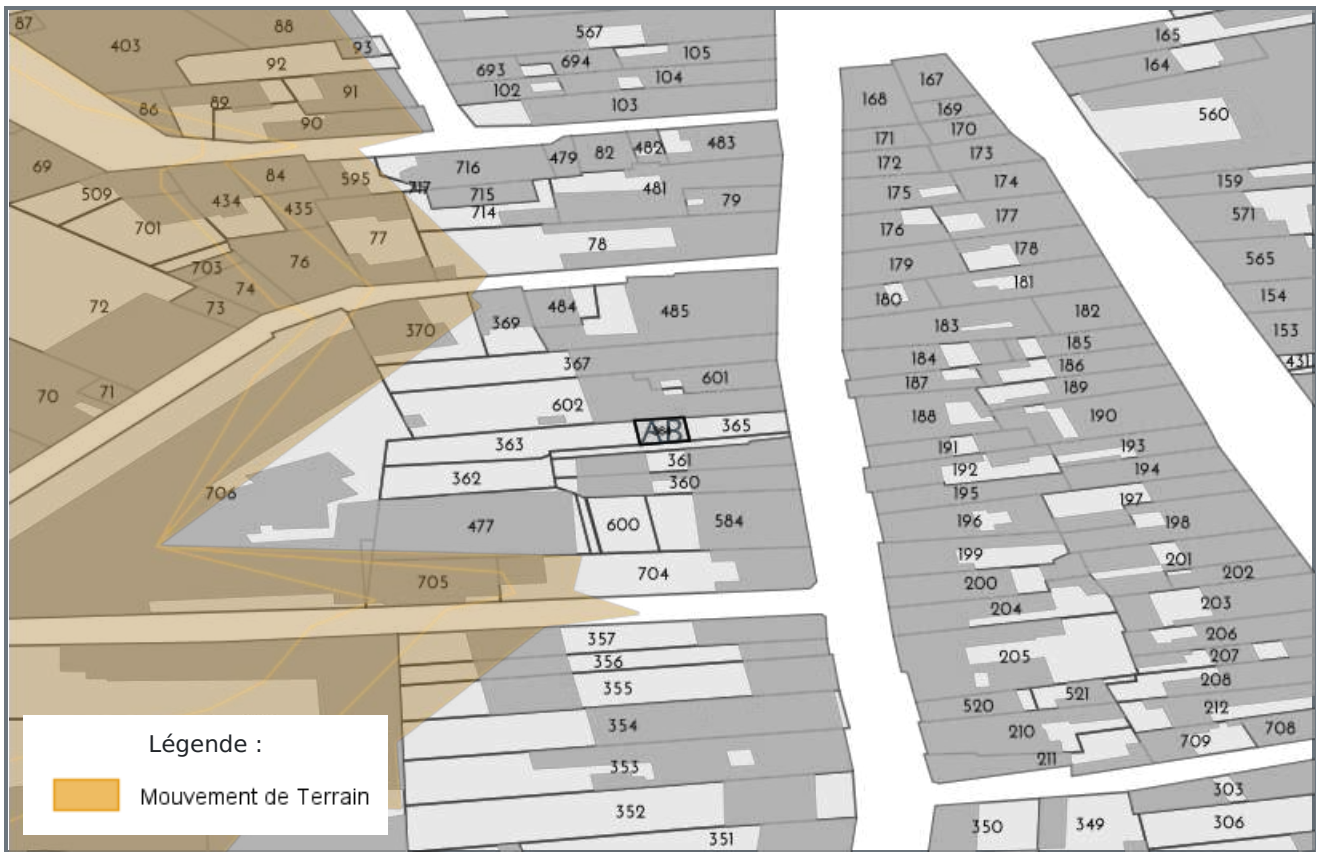


## CARTOGRAPHIE DES MOUVEMENTS DE TERRAINS - AB365

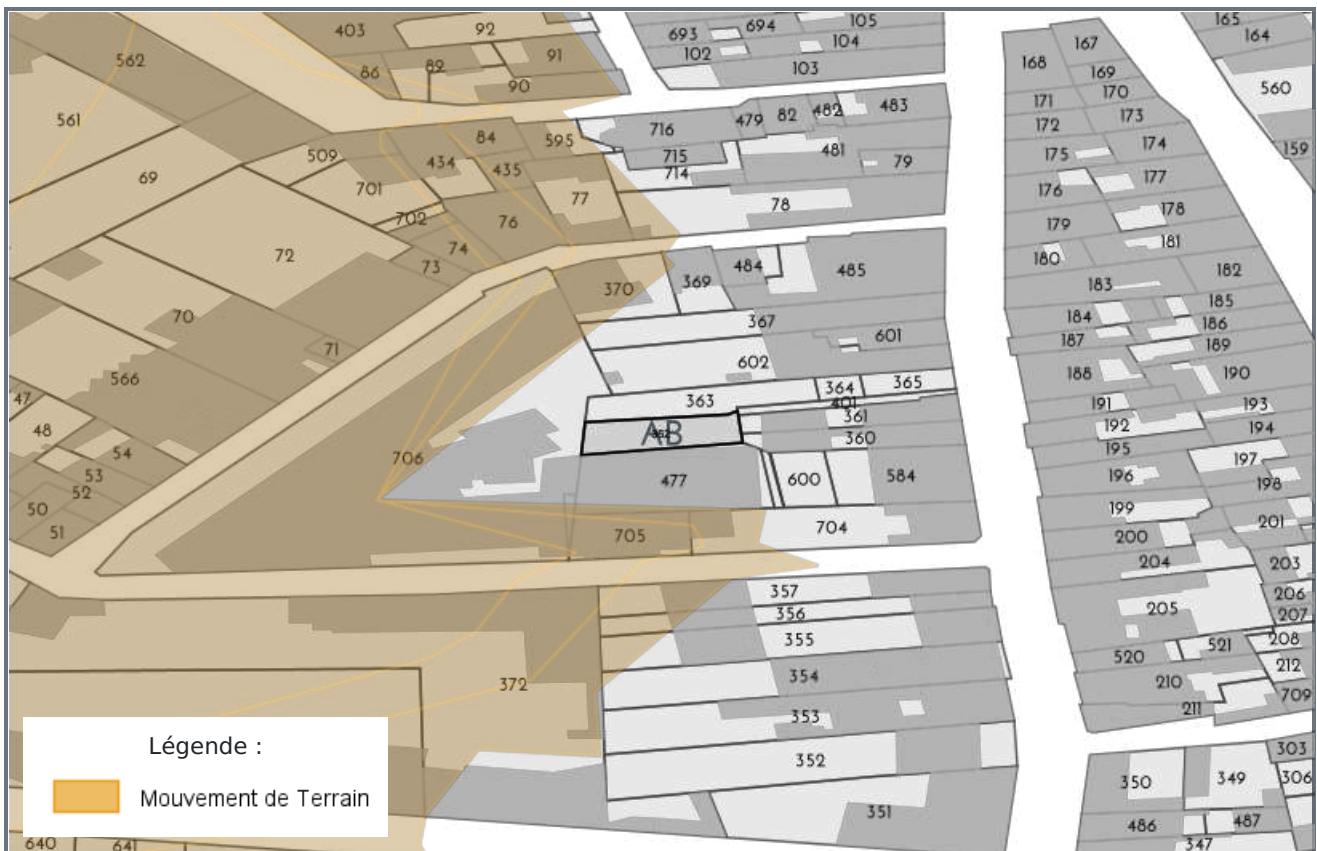




## CARTOGRAPHIE DES MOUVEMENTS DE TERRAINS - AB364



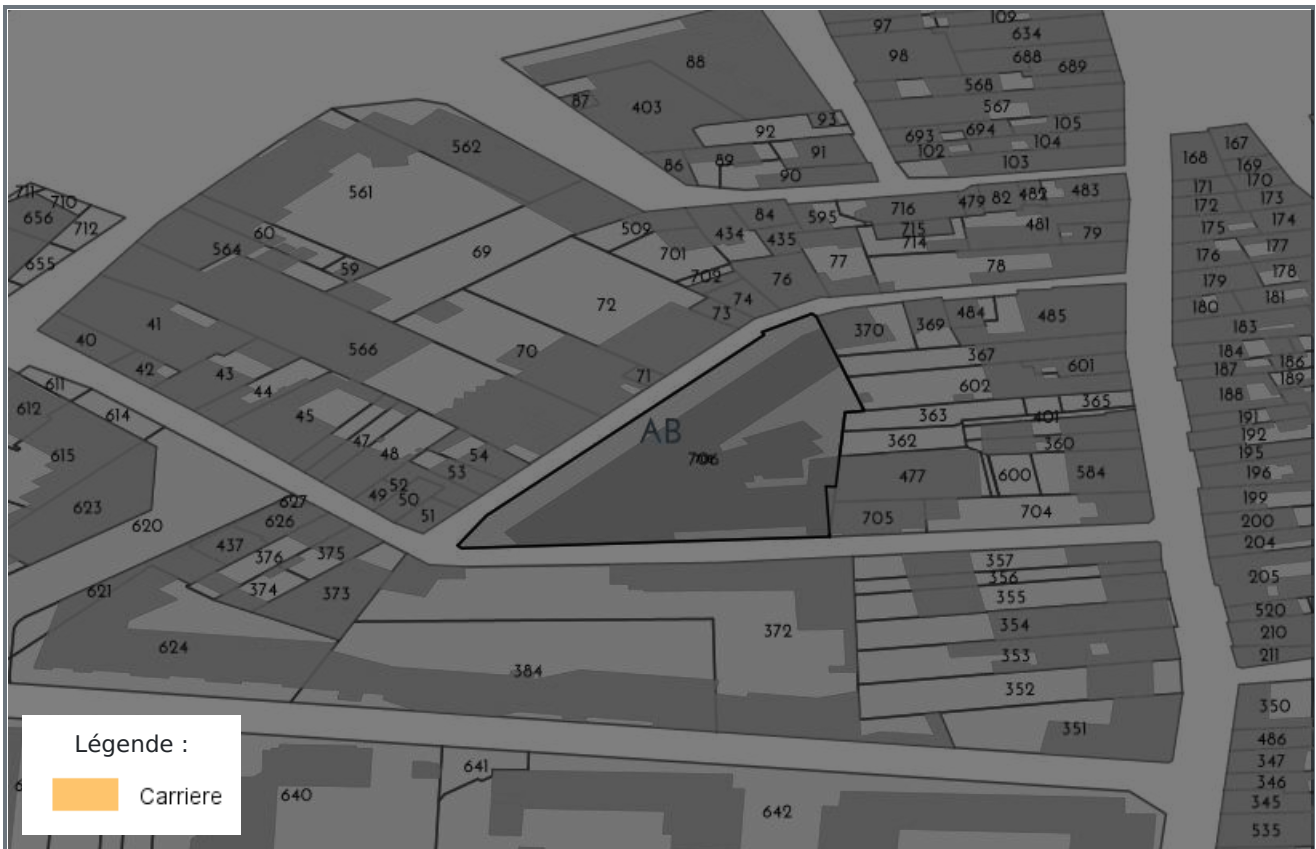
## CARTOGRAPHIE DES MOUVEMENTS DE TERRAINS - AB362



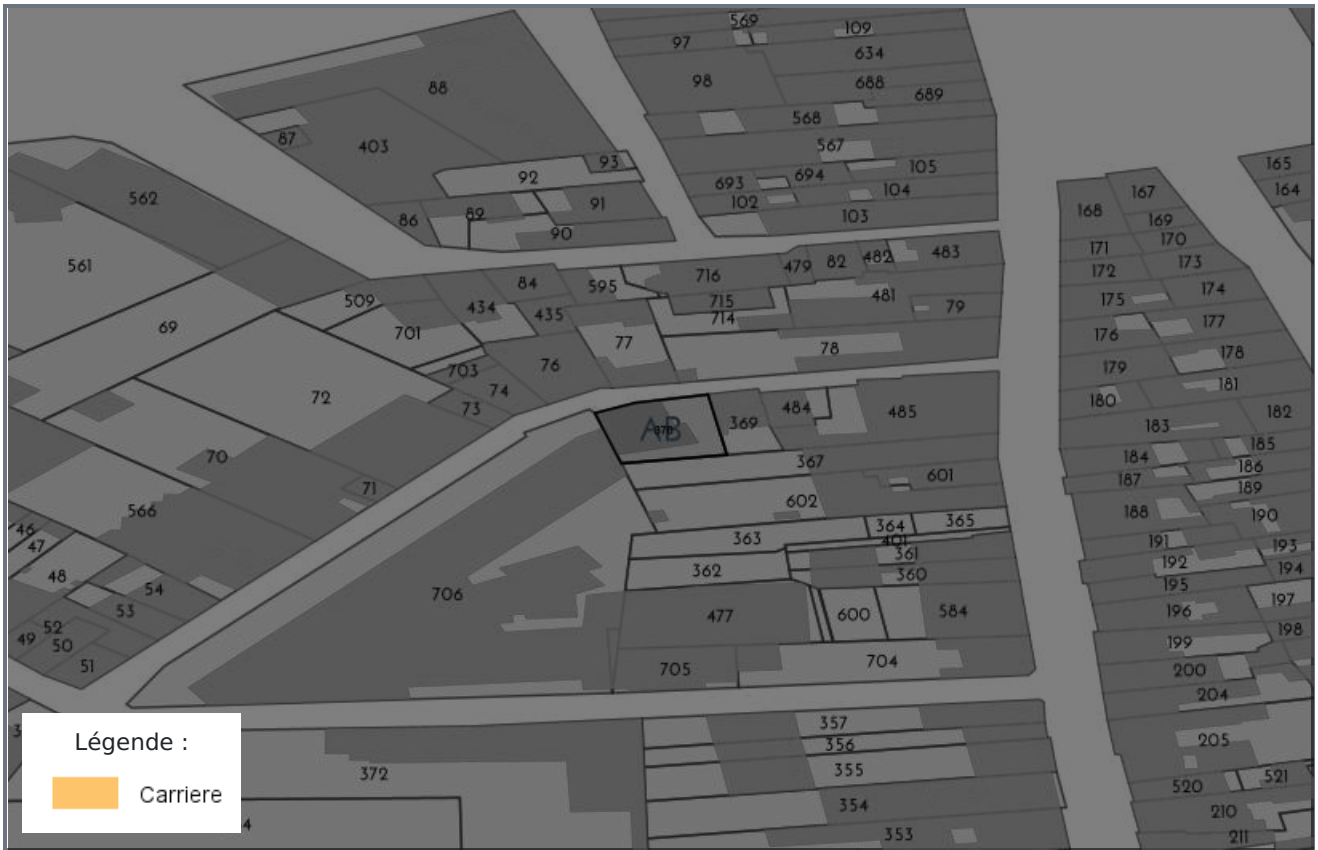
## CARTOGRAPHIE DES MOUVEMENTS DE TERRAINS (CARRIÈRE) - AB363



## CARTOGRAPHIE DES MOUVEMENTS DE TERRAINS (CARRIÈRE) - AB706



## CARTOGRAPHIE DES MOUVEMENTS DE TERRAINS (CARRIÈRE) - AB370



## CARTOGRAPHIE DES MOUVEMENTS DE TERRAINS (CARRIÈRE) - AB365



## CARTOGRAPHIE DES MOUVEMENTS DE TERRAINS (CARRIÈRE) - AB364



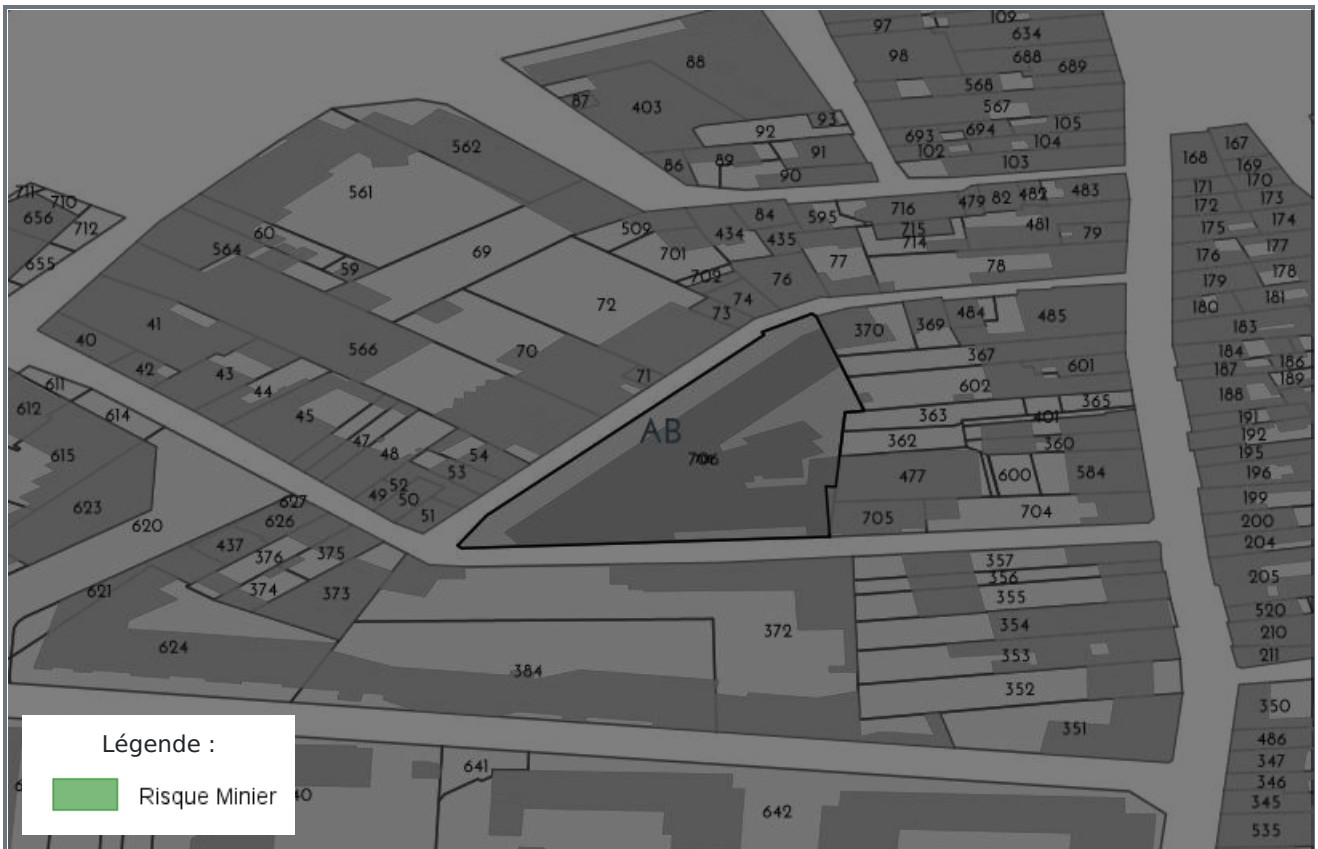
## CARTOGRAPHIE DES MOUVEMENTS DE TERRAINS (CARRIÈRE) - AB362



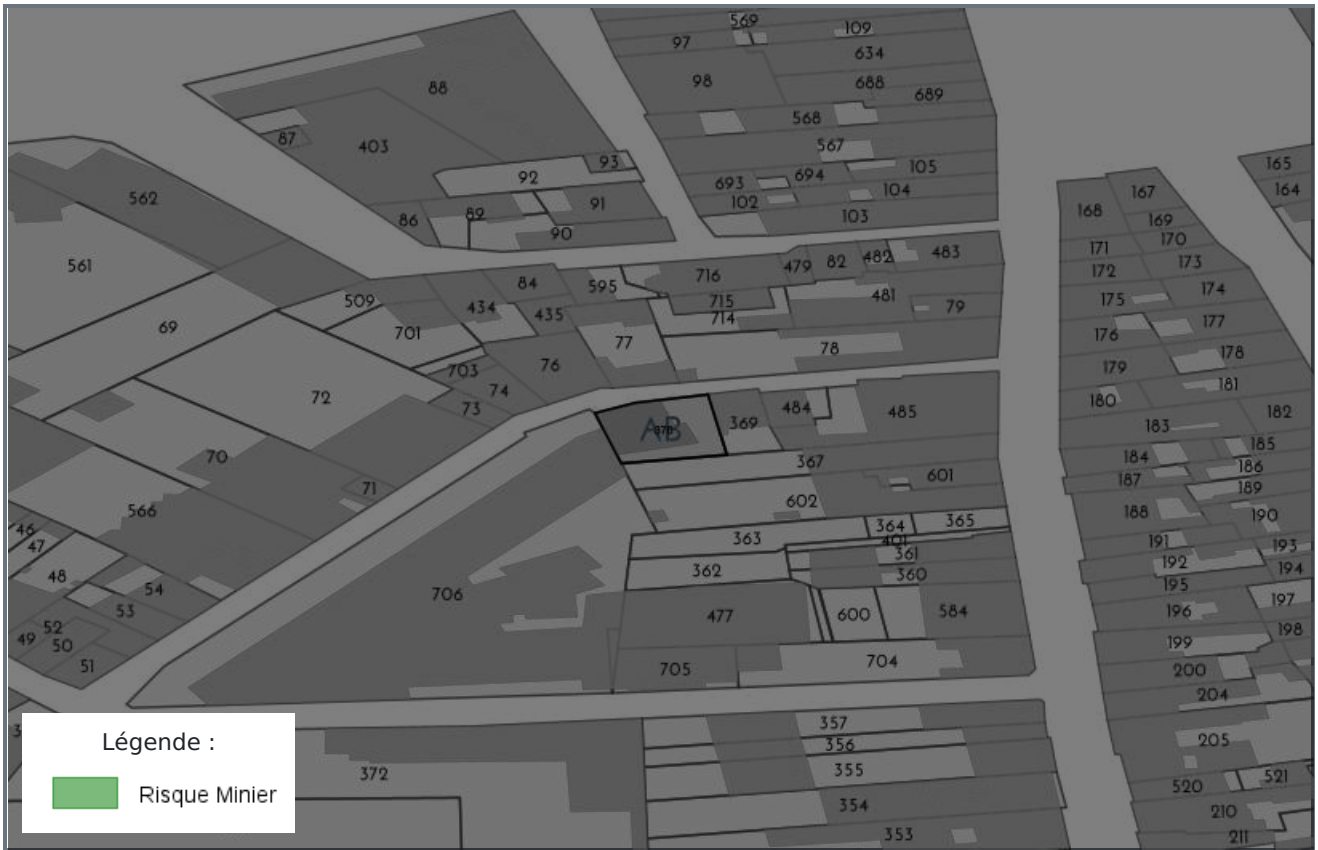
## CARTOGRAPHIE DES MOUVEMENTS DE TERRAINS (MINES) - AB363



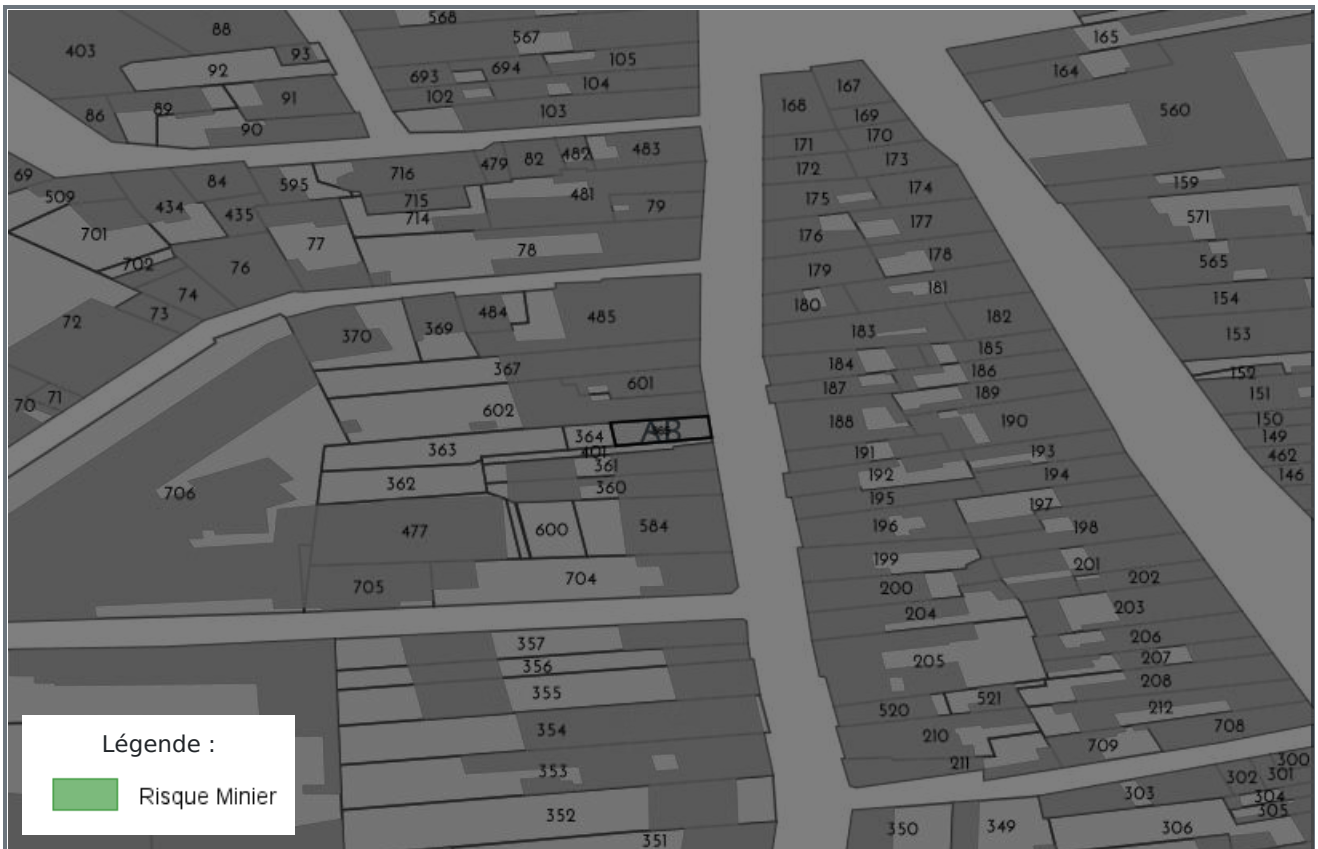
## CARTOGRAPHIE DES MOUVEMENTS DE TERRAINS (MINES) - AB706



## CARTOGRAPHIE DES MOUVEMENTS DE TERRAINS (MINES) - AB370



## CARTOGRAPHIE DES MOUVEMENTS DE TERRAINS (MINES) - AB365



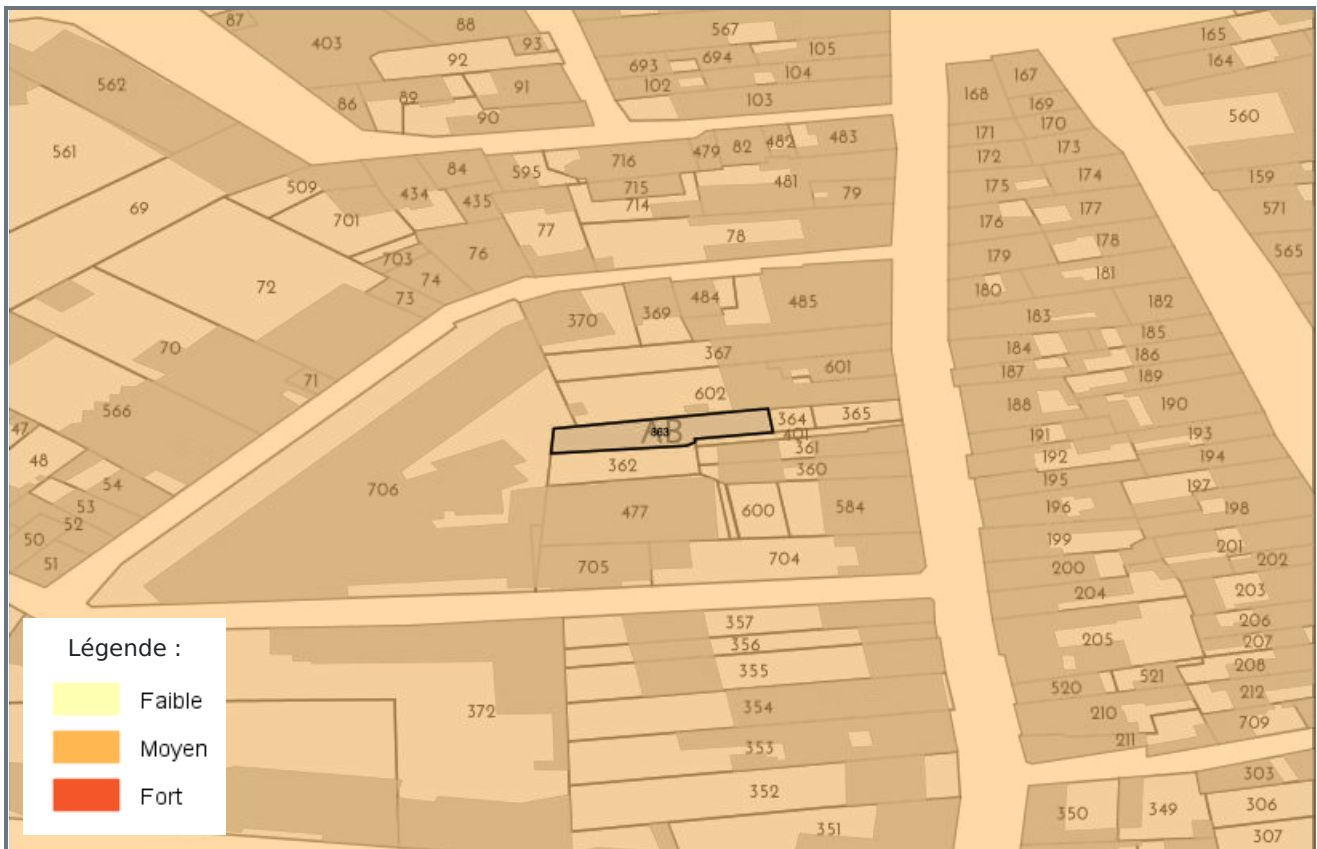
## CARTOGRAPHIE DES MOUVEMENTS DE TERRAINS (MINES) - AB364



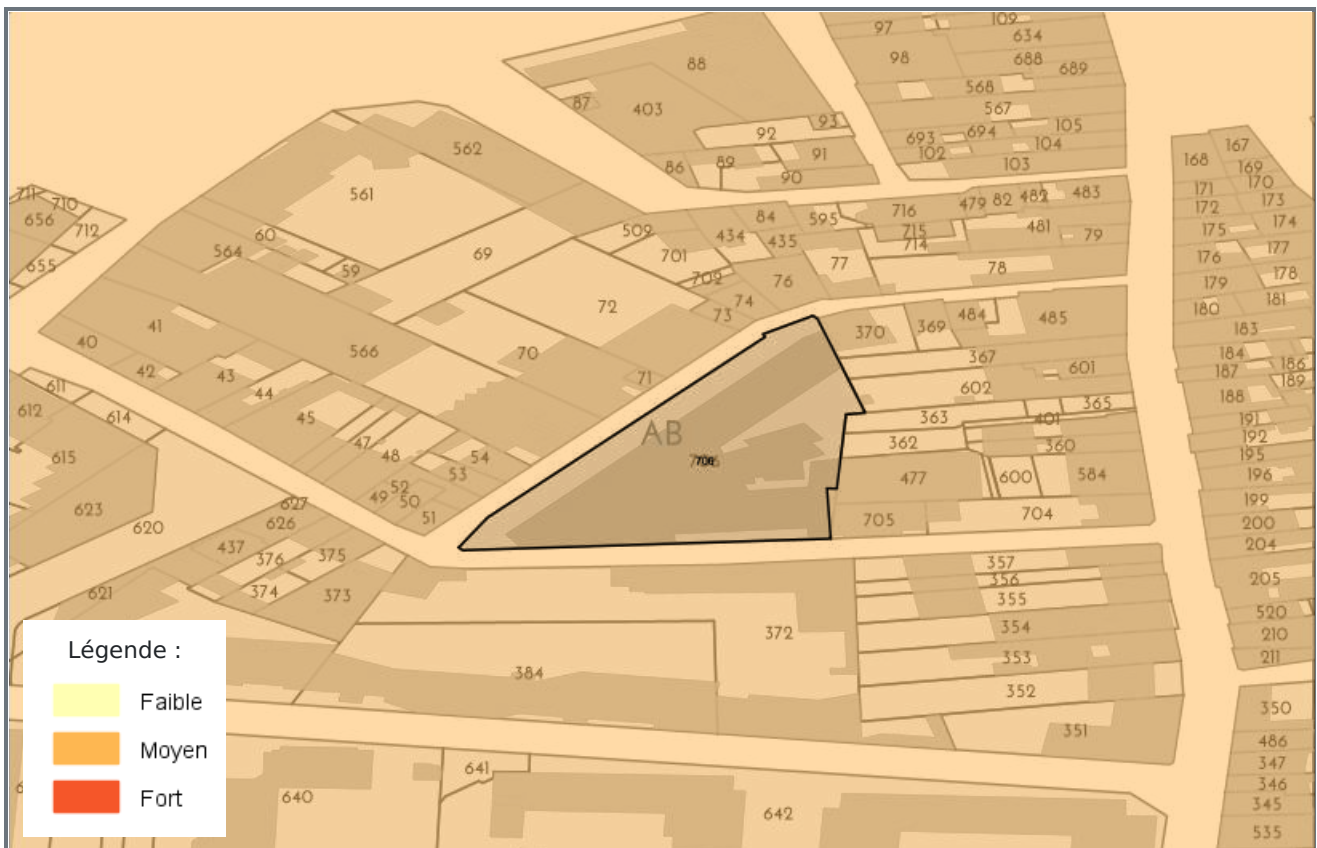
## CARTOGRAPHIE DES MOUVEMENTS DE TERRAINS (MINES) - AB362



## CARTOGRAPHIE DES MOUVEMENTS DE TERRAINS (ARGILES) - AB363

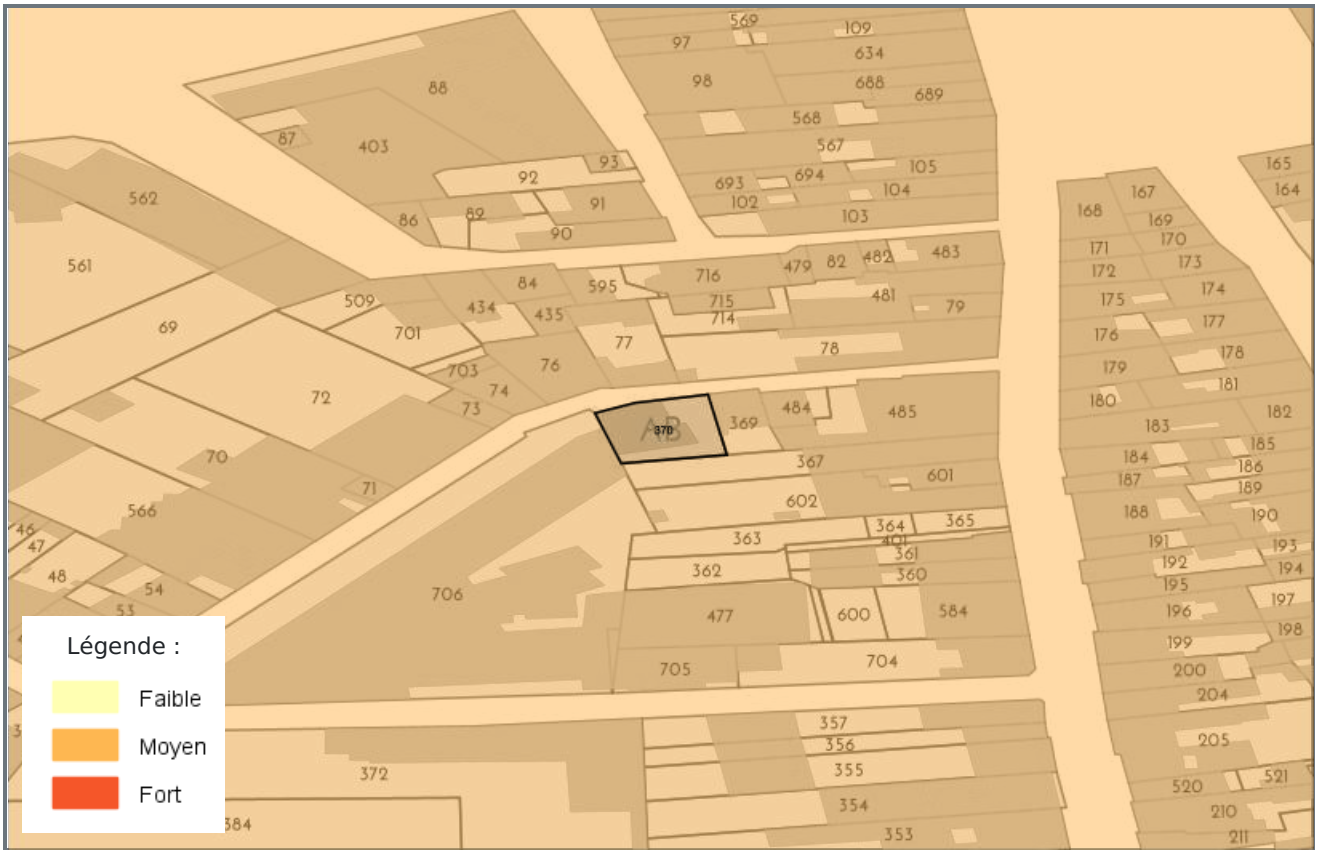


## CARTOGRAPHIE DES MOUVEMENTS DE TERRAINS (ARGILES) - AB706

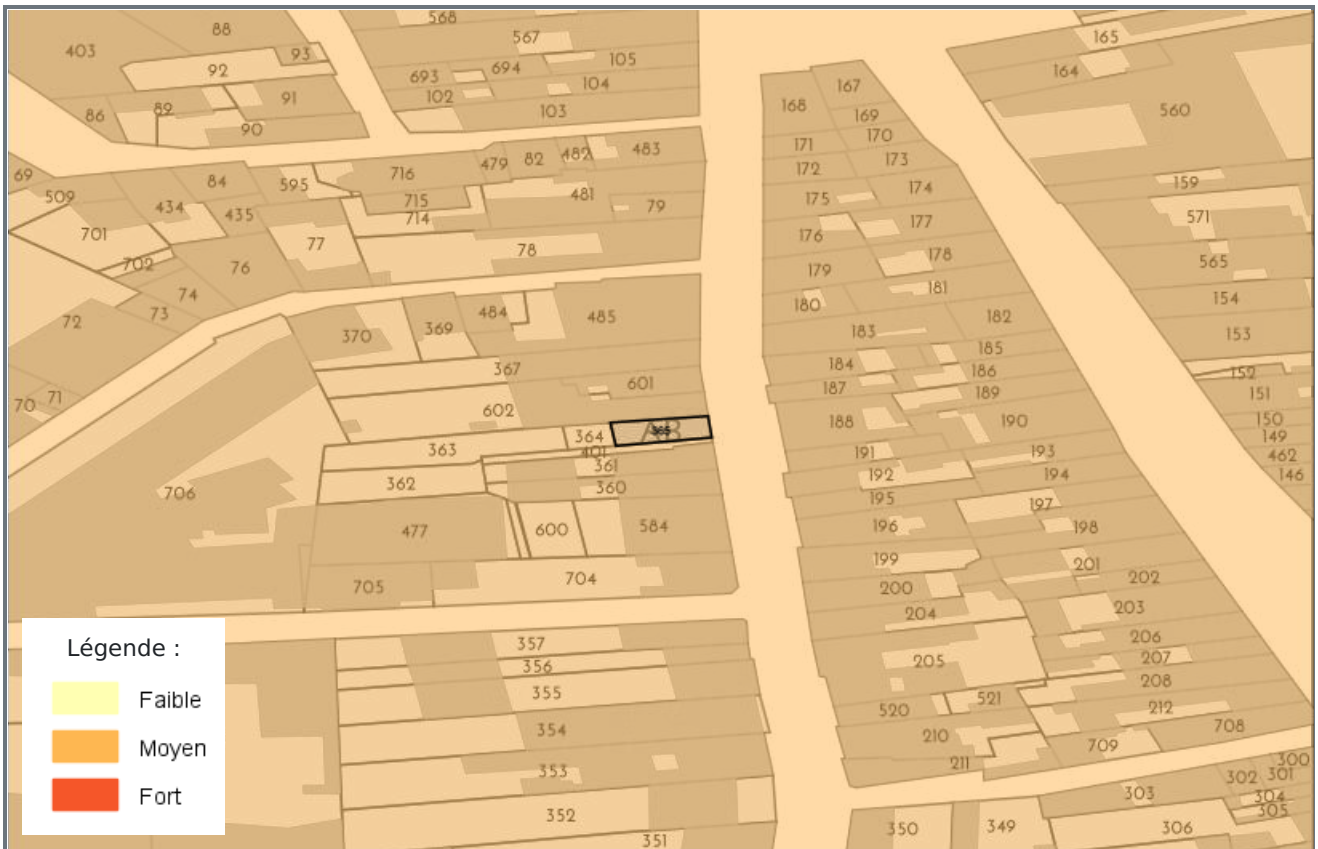




## CARTOGRAPHIE DES MOUVEMENTS DE TERRAINS (ARGILES) - AB370



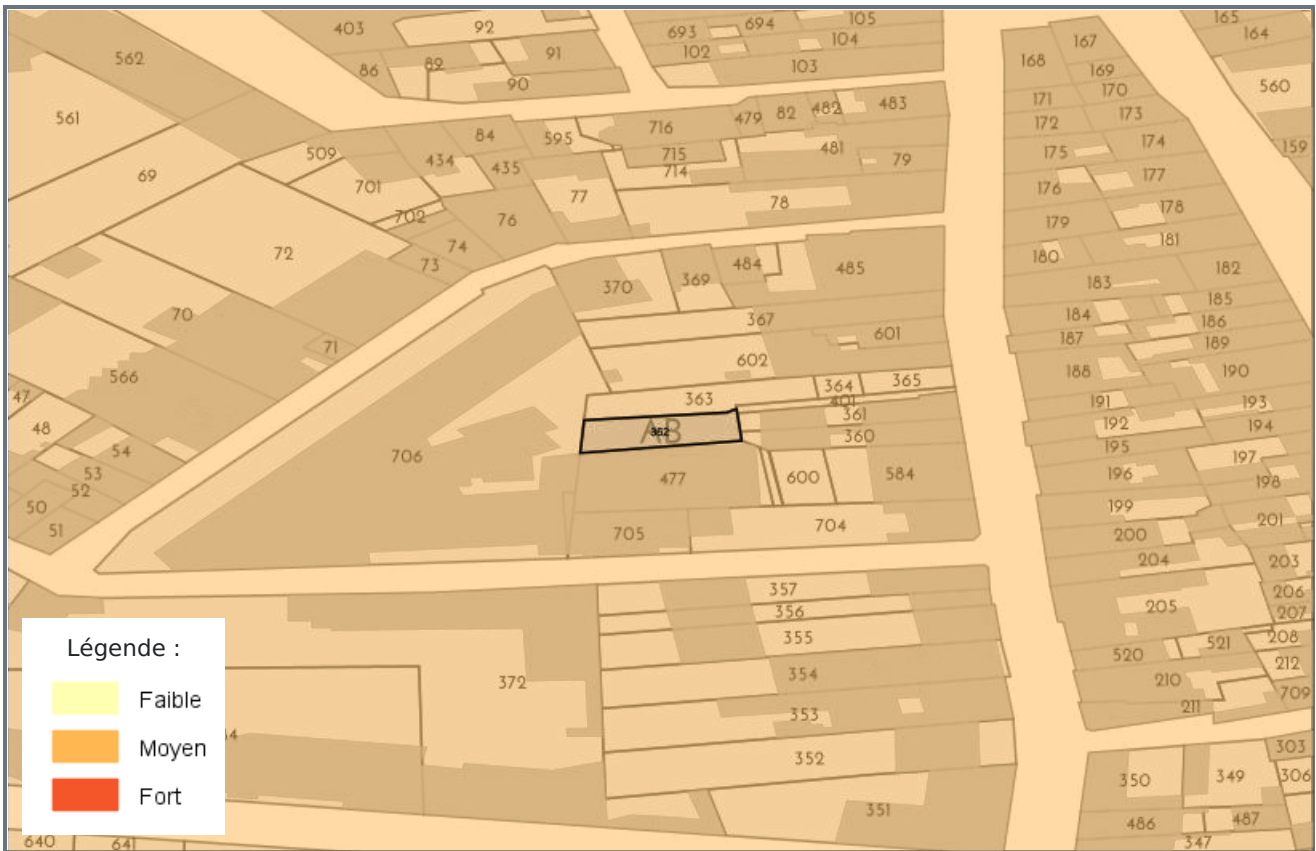
## CARTOGRAPHIE DES MOUVEMENTS DE TERRAINS (ARGILES) - AB365



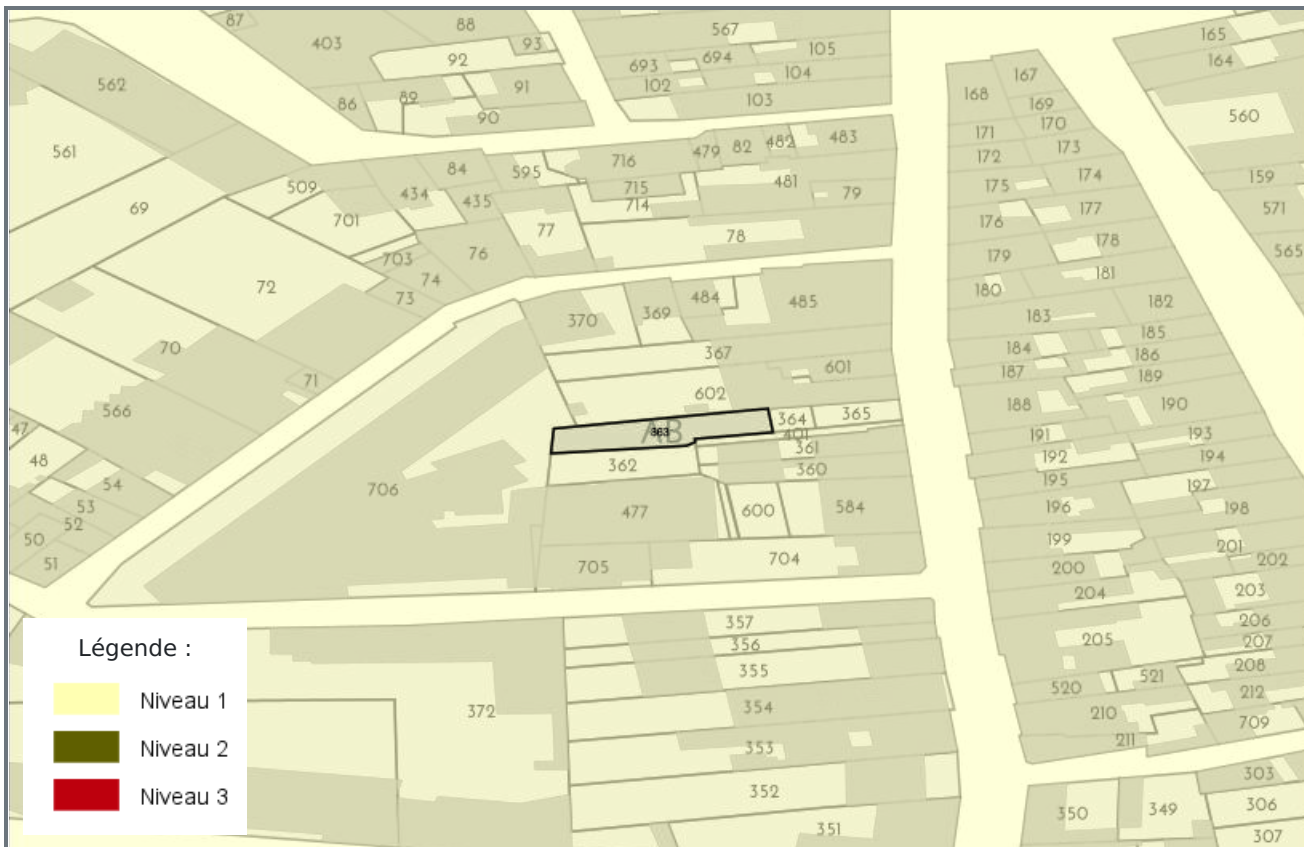
## CARTOGRAPHIE DES MOUVEMENTS DE TERRAINS (ARGILES) - AB364



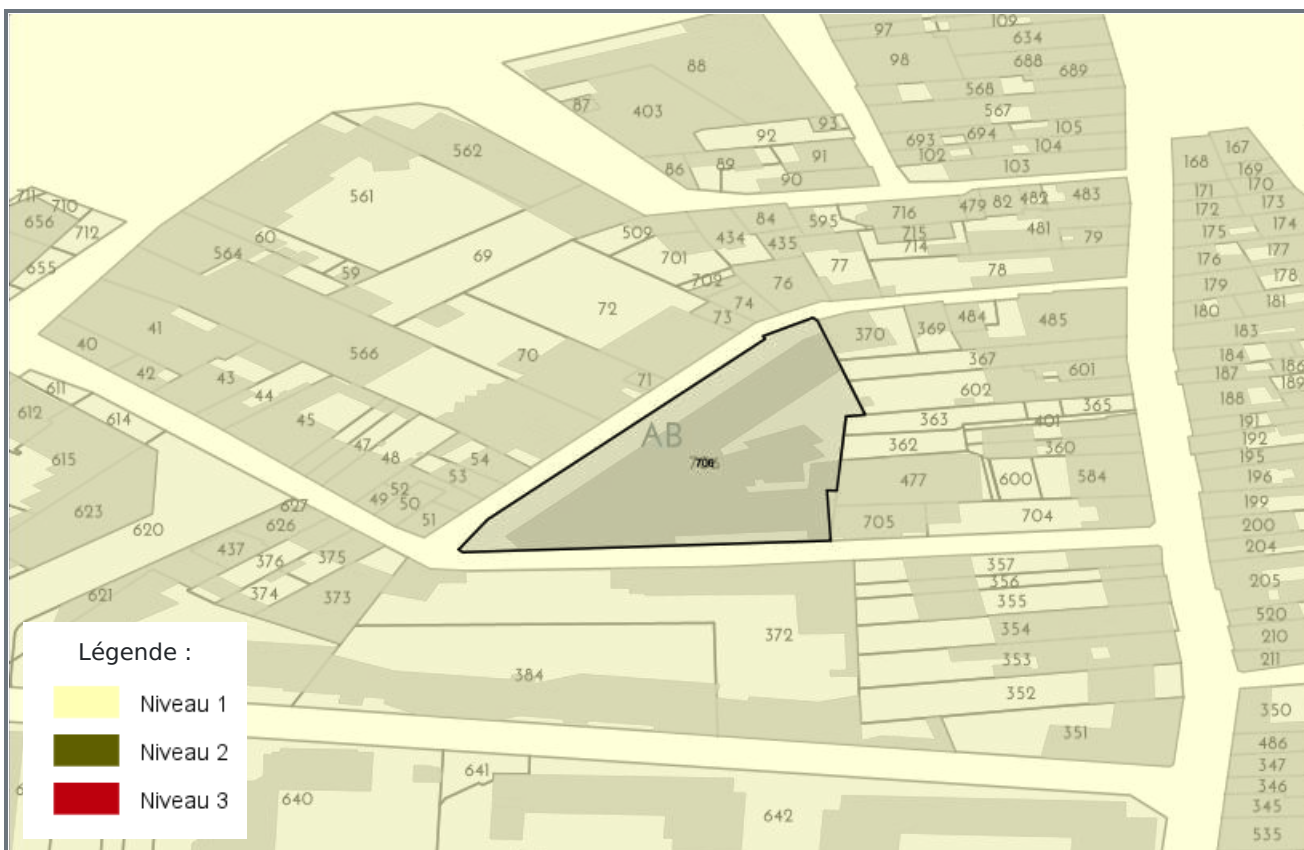
## CARTOGRAPHIE DES MOUVEMENTS DE TERRAINS (ARGILES) - AB362



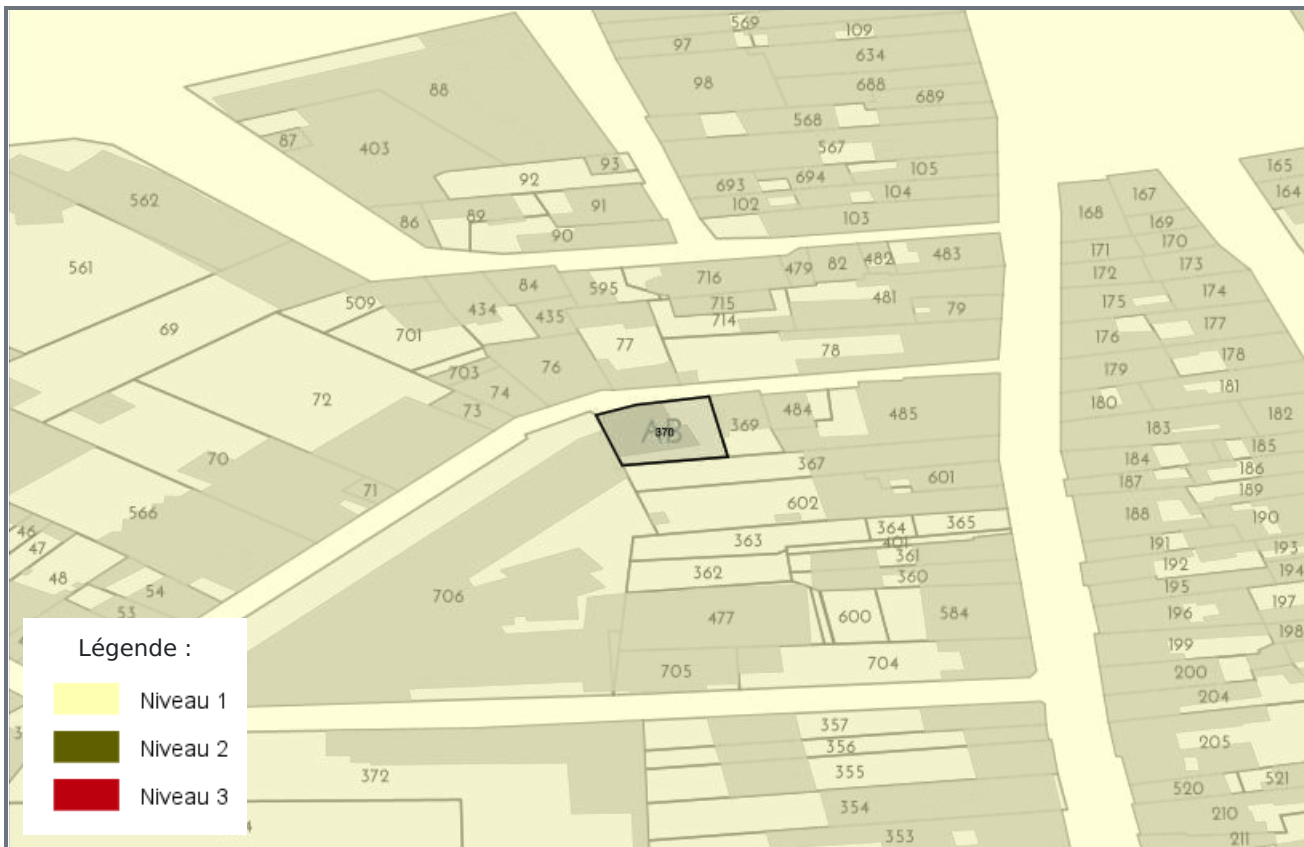
### RADON - AB363



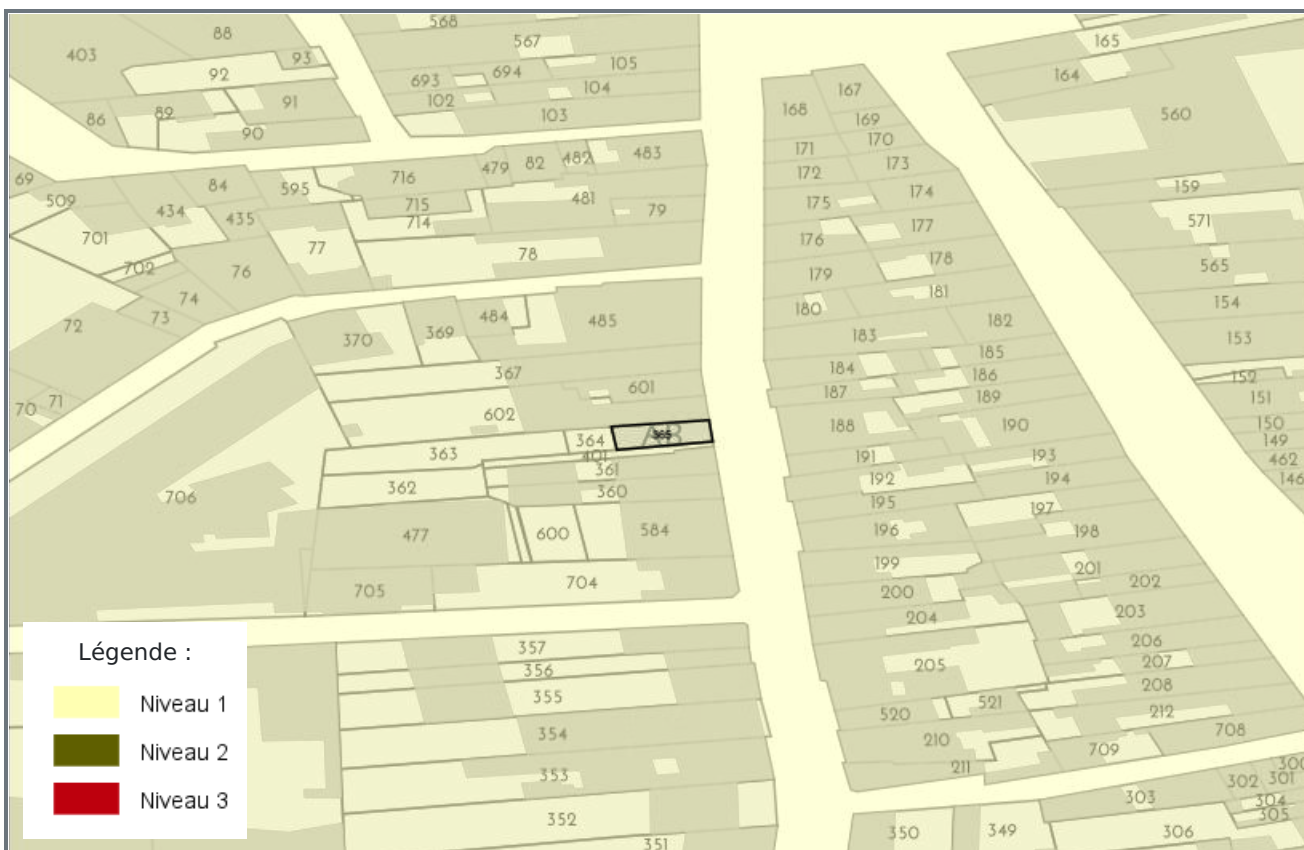
### RADON - AB706



### RADON - AB370



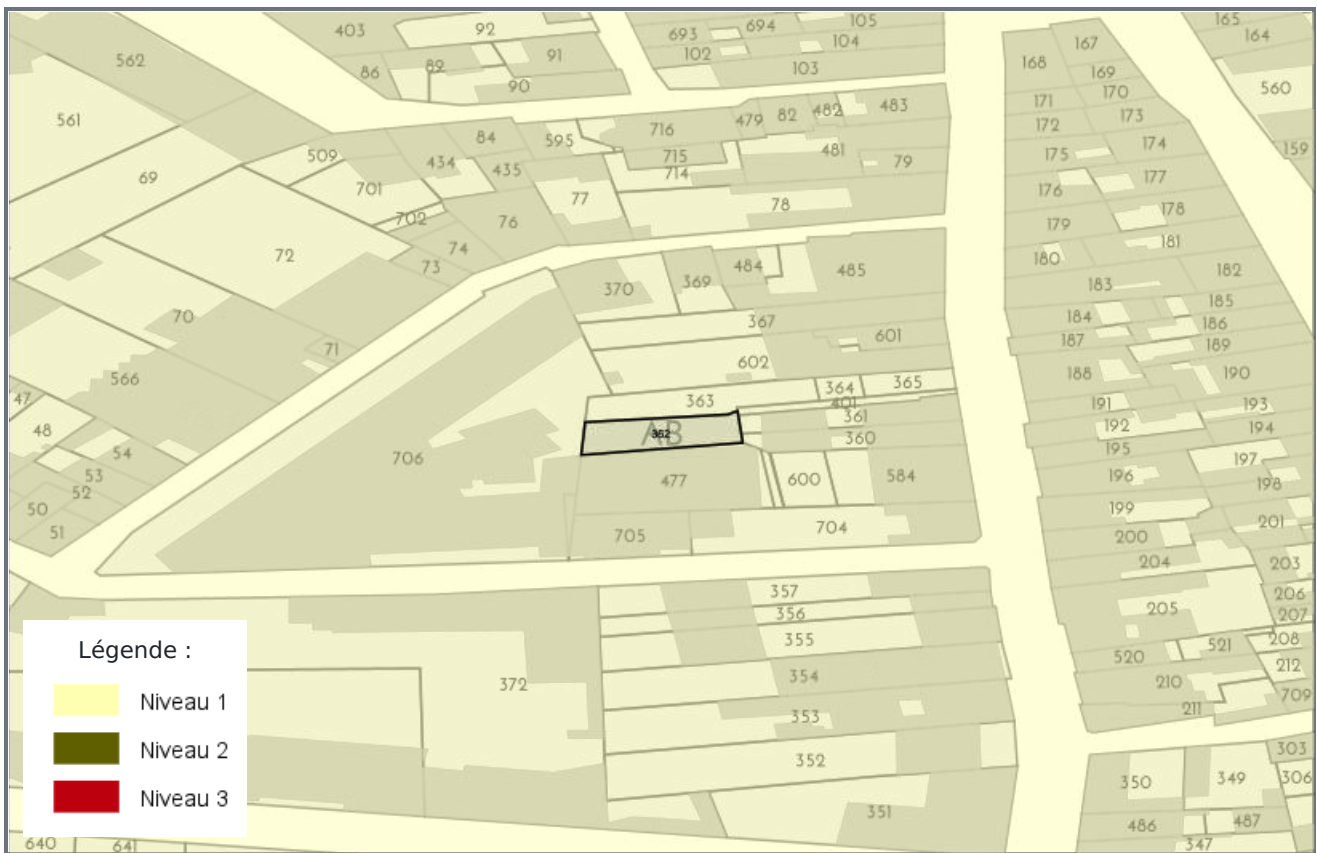
### RADON - AB365



### RADON - AB364



### RADON - AB362



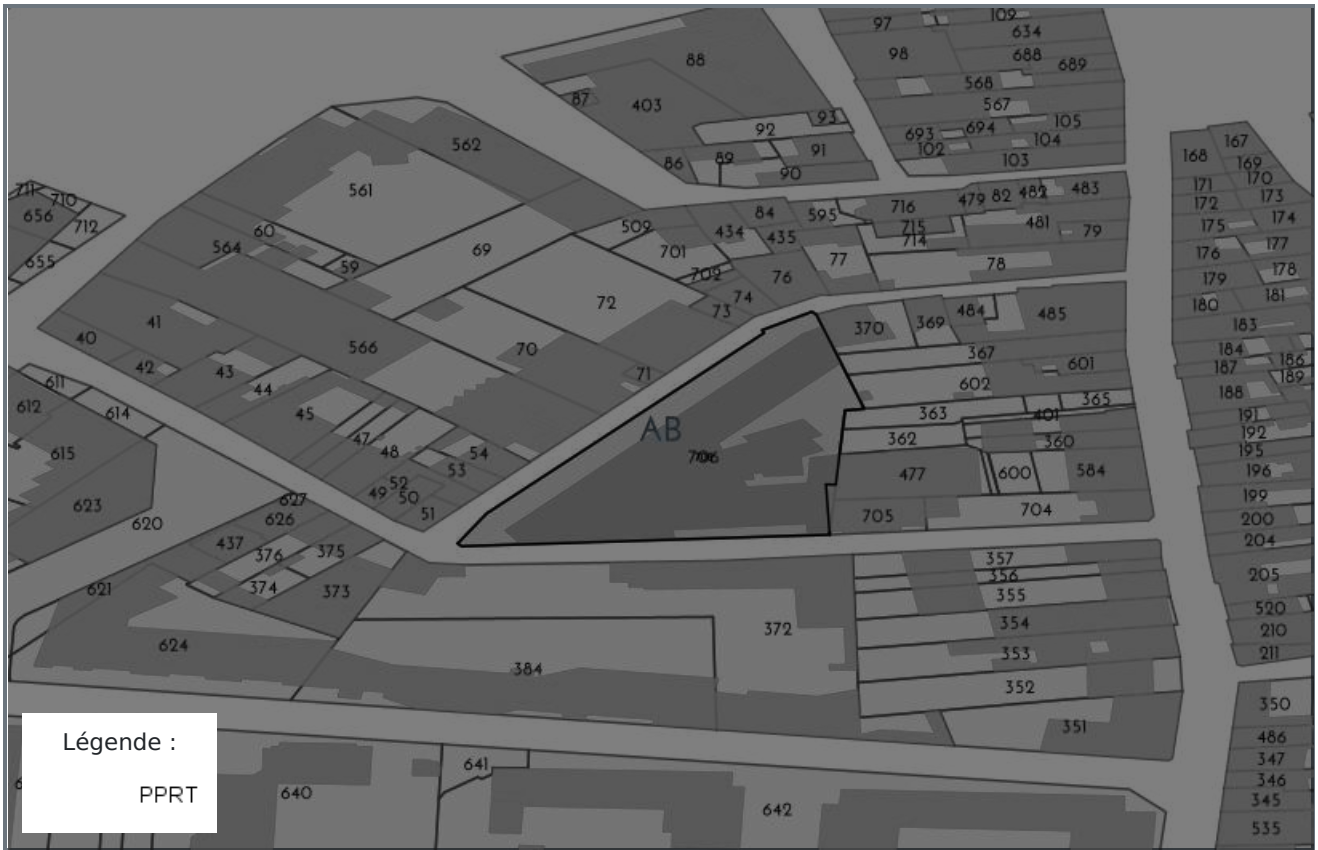
## CARTOGRAPHIE DES ZONES SISMIQUES



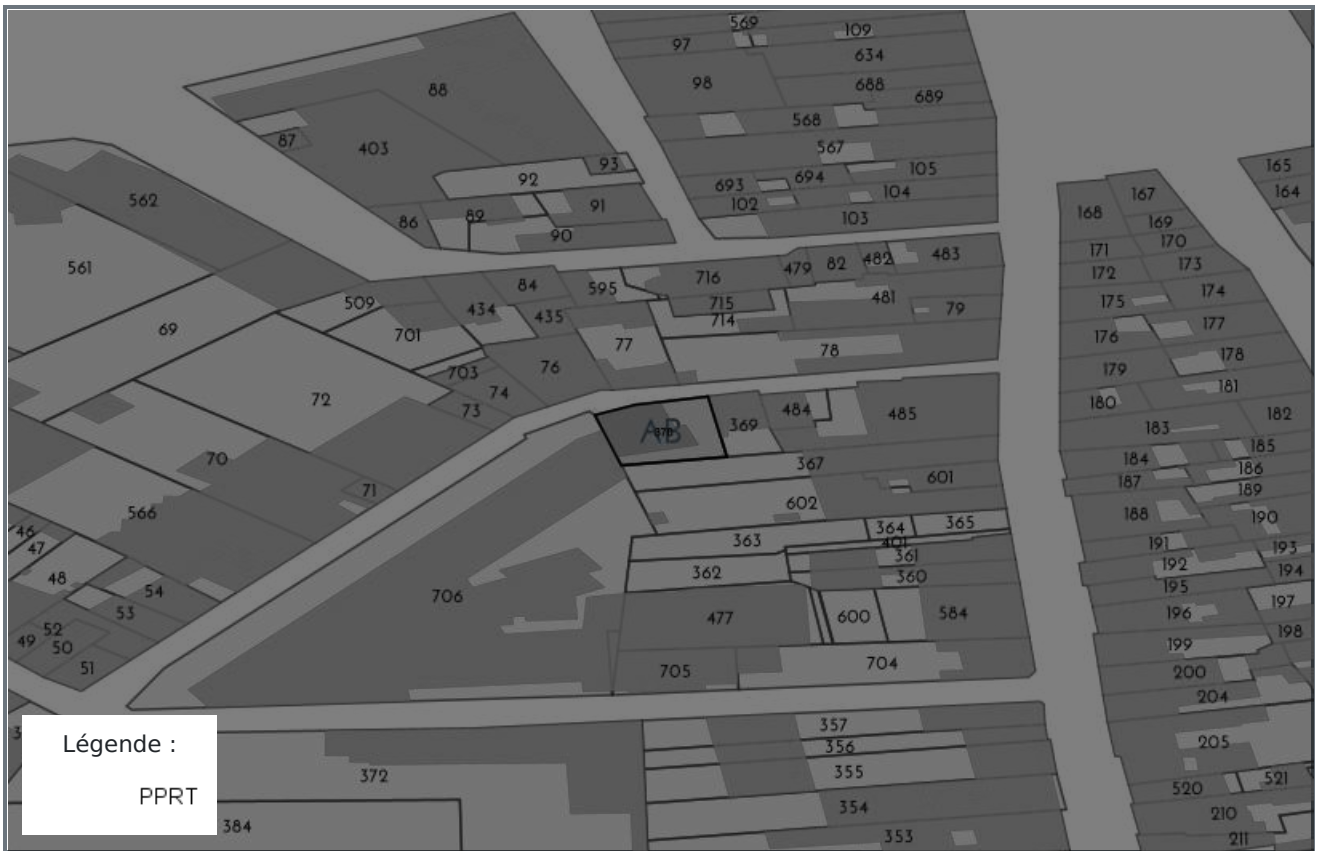
## PPR TECHNOLOGIQUE - AB363



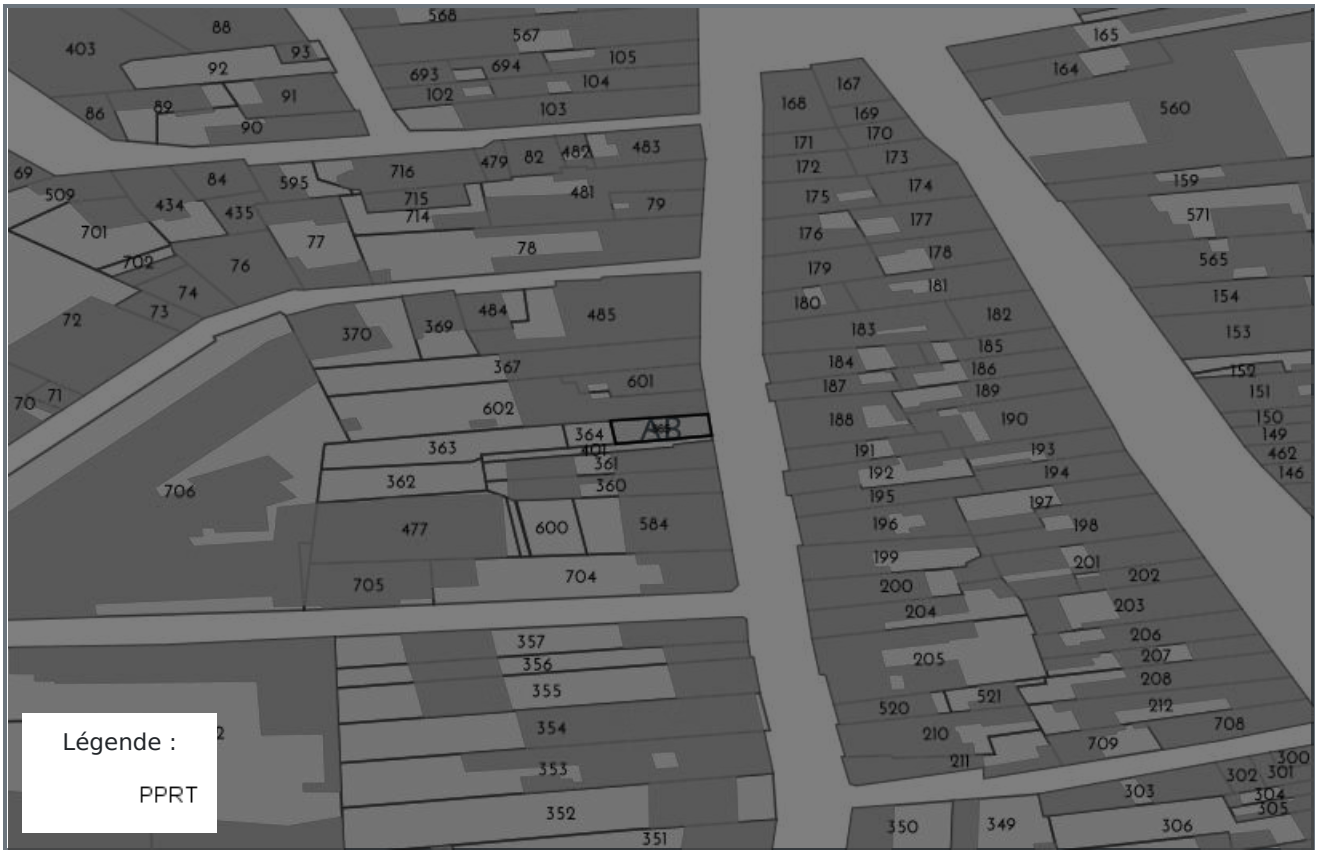
### PPR TECHNOLOGIQUE - AB706



### PPR TECHNOLOGIQUE - AB370



### PPR TECHNOLOGIQUE - AB365



### PPR TECHNOLOGIQUE - AB364

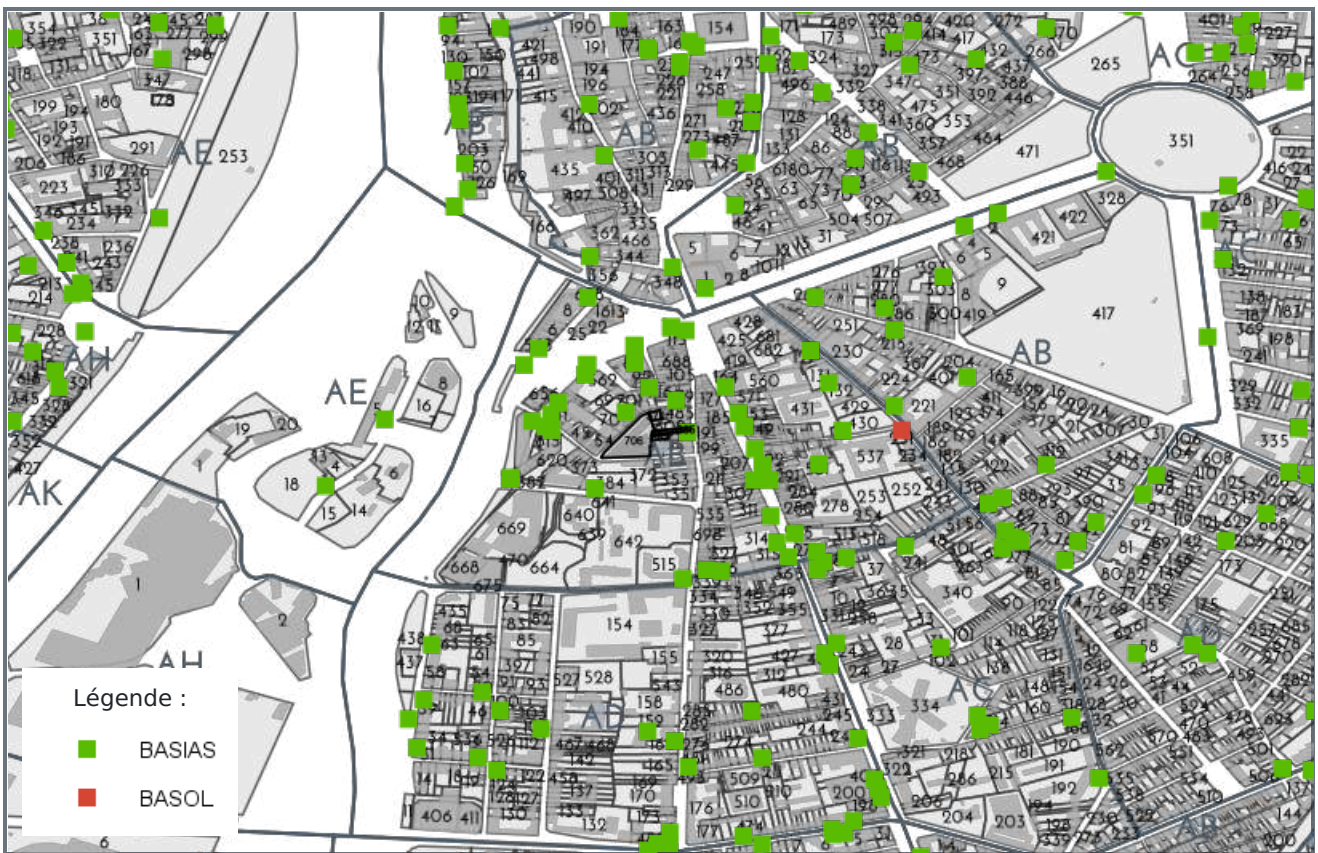




# PPR TECHNOLOGIQUE - AB362







## CARTOGRAPHIE DE POLLUTION DES SOLS ( BASOL / BASIAS)



## PLAN D'EXPOSITION AUX BRUITS (PEB)

### Légende :

-  Zone A: Très Forte (Lden 70)
-  Zone B : Forte (Lden 65-62)
-  Zone C : Modérée (Lden 57-55)
-  Zone D : Faible (Lden 50)

**LISTE DES SITES BASIAS (À MOINS DE 500 MÈTRES)**  
**BASE DE DONNÉES DES SITES INDUSTRIELS ET ACTIVITÉS DE SERVICES**

Code	Raison social, Activité, Adresse	Distance
MPY3112262	clinique du parc (sa) / utilisation de sources radioactives, , 105 rue achille viadieu toulouse (31555)	36 mètres
MPY3105359	tolauto (ste) / tolerie, chaudronnerie, casteran marius / carrosserie, tolerie, tolauto, 19 rue mespoul toulouse (31555)	64 mètres
MPY3112634	copie conforme sarl / imprimeurs , sutra cycles et motos / dépôt de liquides inflammables, , 142 grande rue saint michel toulouse (31555)	111 mètres
MPY3103761	bousquet paul / chaudronnerie fer et cuivre, tolerie, , 132 grande rue saint michel toulouse (31555)	114 mètres
MPY3104191	sud pressing, (avant) trinqués jacques / atelier de nettoyage a sec, , 31 grande rue saint michel toulouse (31555)	114 mètres
MPY3112635	fonquernie (sa) / atelier de serrurerie, , 162 grande rue saint michel toulouse (31555)	122 mètres
MPY3103068	castel françois / fabrique d'allumettes, , 124 grande rue saint michel toulouse (31555)	131 mètres
MPY3112261	begue paul / atelier de nickelage, chromage, , 16 rue menuisiers des toulouse (31555)	149 mètres
MPY3100119	ricard et achard / teinturerie, , 3 port garaud et 6 rue des menuisiers toulouse (31555)	150 mètres
MPY3115003	françou jean / garage, (avant) cabanne albert / depot d'essence, , 6 rue menuisiers des toulouse (31555)	150 mètres
MPY3111586	benazeth / laverie, , 112 grande rue saint michel toulouse (31555)	150 mètres
MPY3104985	rigaud pere et fils / tirage, developpemnt et depot de photos et films, , 125 grande rue saint michel toulouse (31555)	153 mètres
MPY3104726	arabeyre, bouel louis, blanchisserie anglaise (sarl) / blanchisserie, blanchisserie arabeyre / blanchisserie anglaise, 4 rue buchers des toulouse (31555)	157 mètres
MPY3115275	societe francaise des petroles bp / station service, garage du pont, 2 allée paul feuga toulouse (31555)	161 mètres
MPY3112394	cedibio (laboratoirr de tournis) / garage du pont saint-michel (sa) / garage, carrosserie, utilisation de sources radioactives, , 2 bis allée paul feuga toulouse (31555)	161 mètres
MPY3110883	mazelie et cie / mégisserie, , 9 rue sabots des toulouse (31555)	167 mètres
MPY3110884	scerri / atelier de tolerie, peinture, , 9 rue sabots des toulouse (31555)	167 mètres
MPY3103765	wagner, taillet / soufflerie de verre scientifique et de tubes fluorescents, forge avec fabrication de balances, , 108 grande rue saint michel - par la cour, au 1er etage toulouse (31555)	171 mètres
MPY3112395	maccagno / dépôt de liquides inflammables, , 6 allée paul feuga toulouse (31555)	193 mètres
MPY3112633	speedy / gagare auto, palau henri / dépôt de liquides inflammables, , 105 grande rue saint michel toulouse (31555)	214 mètres
MPY3104417	david louis / industrie de pieces metalliques pour velos et motos, electra sud ouest (sa) / fabrication de transformateurs electriques, fabrications brevetees du languedoc, 18 rue sainte catherine toulouse (31555)	221 mètres
MPY3111054	doumen jean claude / garage, atelier de carrosserie peinture, , 19 rue chaussée de la toulouse (31555)	224 mètres
MPY3100275	rein et dudous / atelier de degraissage, teinturerie, , port garaud toulouse (31555)	228 mètres
MPY3100296	soler-puig monsieur / teinture et dli, , 34 rue trente six ponts des toulouse (31555)	245 mètres
MPY3103036	riviere frères / fonderie de fer et de cuivre, , 11 rue sainte-catherine toulouse (31555)	246 mètres
MPY3112791	serres andré / application de vernis, , 30 bis impasse trente six ponts des toulouse (31555)	254 mètres
MPY3104765	laporte gabriel / atelier de carrosserie, tolerie, peinture par pulverisation, , 78 grande rue saint michel toulouse (31555)	260 mètres
MPY3102181	pons et duplan (sa) / dli, , 80 rue achille viadieu toulouse (31555)	262 mètres
MPY3101906	enseignes midi-pyrenees (sarl) / fabrication d'enseignes lumineuses, , 39 rue chaussee de la toulouse (31555)	271 mètres
MPY3100149	bador / poterie d'etain, , rue achille viadieu, anc.74 rue des recollets toulouse (31555)	272 mètres
MPY3100093	richard / tannerie,corroierie, , 93 grande rue saint michel toulouse (31555)	288 mètres
MPY3102269	self washers (sarl) / pressing, , 3 rue notre dame toulouse (31555)	305 mètres
MPY3112792	laporte gabriel / atelier de carrosserie tolerie, , 37 rue trente six ponts des toulouse (31555)	319 mètres
MPY3100102	breton jean-marie / fabrique de cuirs vernis, , 4 rue notre-dame toulouse (31555)	325 mètres
MPY3104881	giraud a. (sarl) / fabrication de chaudronnerie, , 29 bis rue alfred dumeril toulouse (31555)	327 mètres
MPY3104306	momarches saulieres renée / transport public automobile, transport jopi, 62 grande rue saint michel toulouse (31555)	330 mètres
MPY3103047	mather / fonderie, , 2 rue moulin du chateau du toulouse (31555)	342 mètres
MPY3110860	monie louis / atelier de fabrication d'essieux, , 8 rue notre-dame toulouse (31555)	342 mètres
MPY3111210	jover françois / atelier de vernissage, , 32 rue alfred dumeril toulouse (31555)	369 mètres
MPY3103130	gastou emile / fabrique de cires industrielles, vernis, peintures, produits d'entretien, , 33 rue alfred dumeril toulouse (31555)	369 mètres
MPY3112033	régie municipale de l'electricité / dépôt de liquides inflammables, , 19 avenue grand ramier du toulouse (31555)	374 mètres
MPY3100015	guingal / fonderie de cuivre, , 3 rue sachet du toulouse (31555)	381 mètres
MPY3103249	auriol ets, ateliers de la haute-garonne (ste des) / fabrication de rivets pour l'aviation, mecanique de precision,plastiques, forge, mecanique generale, fabrique d'ouvrages industriels en plastique, , 16 rue notre-dame toulouse (31555)	392 mètres
MPY3101792	le boennec, (avant) dupont roger / garage, (avant) cambon freres / depot d'essence, , 14 place salins des toulouse (31555)	435 mètres
MPY3104414	dounovetz (dit dounod) vladimir / fabrication d'articles de papeterie et gravure, edition photochrom, 32 grande rue saint michel toulouse (31555)	457 mètres
MPY3104251	depot de films, films de l'archer, 4 rue saint joseph toulouse (31555)	461 mètres
MPY3112631	talayrac / garage// (avant)laffue pierre /fonds industriels et commerce de chaudronnerie fer et cuivre,repairation de chaudières, , 53 grande rue saint michel toulouse (31555)	466 mètres
MPY3104703	cabanie paul, andre charles / reproductions photographiques, paul cabanie et cie, 8 rue saint joseph toulouse (31555)	477 mètres
MPY3104701	duchamps joseph / reparation auto, , 11 rue lamarque toulouse (31555)	480 mètres
MPY3104775	mobil oil francaise (sa) / station service, dli, , 47 rue saint michel toulouse (31555)	487 mètres
MPY3103138	dekra, cabirol frères / garage de contrôle technique, chaudronnerie, constructions metalliques//cabirol freres ets/atelier de chaudronnerie, , 49 grande rue saint michel toulouse (31555)	487 mètres
MPY3112793	sallan albert / atelier de réparation automobile, , 81 rue trente six ponts des toulouse (31555)	499 mètres
MPY3112631	talayrac / garage// (avant)laffue pierre /fonds industriels et commerce de chaudronnerie fer et cuivre,repairation de chaudières, , 53 grande rue saint michel toulouse (31555)	499 mètres
MPY3112794	mercie laurent / fonderie de bronze, , 87 rue trente six ponts des toulouse (31555)	484 mètres
MPY3104425	etancheite et asphaltage du sud ouest / travaux d'asphaltage, , 17 rue saint joseph toulouse (31555)	489 mètres
MPY3104529	laboratoire janix / produits de beaute et d'entretien, , 89 rue trente six ponts des toulouse (31555)	490 mètres
MPY3112795	belin ferdinand / pressing, , 91 rue trente six ponts des toulouse (31555)	496 mètres

**LISTE DES SITES BASOL (À MOINS DE 500 MÈTRES)**  
BASE DE DONNÉES DE POLLUTION DES SOL

Code	Raison social, Activité, Adresse	Distance
Aucun site BASOL a moins de 500 mètres		

**LISTE DES SITES ICPE (À MOINS DE 500 MÈTRES)**  
INSTALLATIONS CLASSÉES POUR LA PROTECTION DE L'ENVIRONNEMENT

Code	Raison social, Activité, Adresse	Distance
Aucun site ICPE a moins de 500 mètres		



Préfecture : Haute-Garonne  
Commune : TOULOUSE

## Déclaration de sinistres indemnisés

en application du IV de l'article L 125-5 du Code l'environnement

Adresse de l'immeuble

103bis Rue Achille Viadieu 31400 Toulouse / Parcelles:  
AB363 - AB706 - AB370 - AB365 - AB364 - AB362  
31400 TOULOUSE

### Sinistres indemnisés dans le cadre d'une reconnaissance de l'état de catastrophe

Cochez les cases **OUI** ou **NON**

**Arrêtés de reconnaissance de l'état de catastrophes au profit de la commune**

si, à votre connaissance, l'immeuble a fait l'objet d'une indemnisation suite à des dommages consécutifs à chacun des événements

Catastrophe naturelle	Début	Fin	Arrêté	Jo du	Indemnisation	
Inondations et coulées de boue	07/05/2018	08/05/2018	17/09/2018	20/10/2018	<input type="checkbox"/> OUI	<input type="checkbox"/> NON
Mouvements de terrain différentiels consécutifs à la sécheresse et à la réhydratation des sols	01/01/2017	31/12/2017	10/07/2018	27/07/2018	<input type="checkbox"/> OUI	<input type="checkbox"/> NON
Tempête	06/11/1982	10/11/1982	30/11/1982	02/12/1982	<input type="checkbox"/> OUI	<input type="checkbox"/> NON
Inondations et coulées de boue	16/08/1983	19/08/1983	15/11/1983	18/11/1983	<input type="checkbox"/> OUI	<input type="checkbox"/> NON
Inondations et coulées de boue	07/08/1989	07/08/1989	05/12/1989	13/12/1989	<input type="checkbox"/> OUI	<input type="checkbox"/> NON
Inondations et coulées de boue	13/08/1990	13/08/1990	28/03/1991	17/04/1991	<input type="checkbox"/> OUI	<input type="checkbox"/> NON
Mouvements de terrain consécutifs à la sécheresse	01/06/1989	31/12/1990	12/08/1991	30/08/1991	<input type="checkbox"/> OUI	<input type="checkbox"/> NON
Mouvements de terrain consécutifs à la sécheresse	01/01/1991	31/12/1991	20/10/1992	05/11/1992	<input type="checkbox"/> OUI	<input type="checkbox"/> NON
Inondations et coulées de boue	11/09/1991	13/09/1991	20/10/1992	05/11/1992	<input type="checkbox"/> OUI	<input type="checkbox"/> NON
Inondations et coulées de boue	25/09/1991	25/09/1991	20/10/1992	05/11/1992	<input type="checkbox"/> OUI	<input type="checkbox"/> NON
Glissement de terrain	15/04/1993	15/04/1993	26/10/1993	03/12/1993	<input type="checkbox"/> OUI	<input type="checkbox"/> NON
Mouvements de terrain consécutifs à la sécheresse	01/05/1989	31/12/1992	27/05/1994	10/06/1994	<input type="checkbox"/> OUI	<input type="checkbox"/> NON
Glissement de terrain	01/04/1993	28/02/1994	27/05/1994	10/06/1994	<input type="checkbox"/> OUI	<input type="checkbox"/> NON
Mouvements de terrain consécutifs à la sécheresse	01/05/1989	30/09/1993	15/11/1994	24/11/1994	<input type="checkbox"/> OUI	<input type="checkbox"/> NON
Mouvements de terrain consécutifs à la sécheresse	01/05/1989	30/09/1993	03/05/1995	07/05/1995	<input type="checkbox"/> OUI	<input type="checkbox"/> NON
Mouvements de terrain consécutifs à la sécheresse	01/01/1992	30/09/1993	03/05/1995	07/05/1995	<input type="checkbox"/> OUI	<input type="checkbox"/> NON
Inondations et coulées de boue	13/07/1995	13/07/1995	24/10/1995	31/10/1995	<input type="checkbox"/> OUI	<input type="checkbox"/> NON
Mouvements de terrain différentiels consécutifs à la sécheresse et à la réhydratation des sols	01/01/1992	31/12/1997	26/05/1998	11/06/1998	<input type="checkbox"/> OUI	<input type="checkbox"/> NON
Mouvements de terrain différentiels consécutifs à la sécheresse et à la réhydratation des sols	01/10/1993	31/12/1997	26/05/1998	11/06/1998	<input type="checkbox"/> OUI	<input type="checkbox"/> NON
Inondations - coulées de boue et mouvements de terrain	25/12/1999	29/12/1999	29/12/1999	30/12/1999	<input type="checkbox"/> OUI	<input type="checkbox"/> NON
Inondations et coulées de boue	10/06/2000	10/06/2000	21/07/2000	01/08/2000	<input type="checkbox"/> OUI	<input type="checkbox"/> NON
Mouvements de terrain différentiels consécutifs à la sécheresse et à la réhydratation des sols	01/01/1998	31/12/1998	27/12/2000	29/12/2000	<input type="checkbox"/> OUI	<input type="checkbox"/> NON
Mouvements de terrain différentiels consécutifs à la sécheresse et à la réhydratation des sols	01/01/1998	31/12/1999	27/12/2000	29/12/2000	<input type="checkbox"/> OUI	<input type="checkbox"/> NON
Mouvements de terrain différentiels consécutifs à la sécheresse et à la réhydratation des sols	01/03/1999	31/12/1999	27/12/2000	29/12/2000	<input type="checkbox"/> OUI	<input type="checkbox"/> NON
Mouvements de terrain différentiels consécutifs à la sécheresse et à la réhydratation des sols	01/04/1999	31/12/1999	27/12/2000	29/12/2000	<input type="checkbox"/> OUI	<input type="checkbox"/> NON
Mouvements de terrain différentiels consécutifs à la sécheresse et à la réhydratation des sols	01/01/1998	30/09/2000	15/11/2001	01/12/2001	<input type="checkbox"/> OUI	<input type="checkbox"/> NON
Inondations et coulées de boue	04/02/2003	05/02/2003	26/06/2003	27/06/2003	<input type="checkbox"/> OUI	<input type="checkbox"/> NON
Mouvements de terrain différentiels consécutifs à la sécheresse et à la réhydratation des sols	01/01/2002	30/09/2002	08/07/2003	26/07/2003	<input type="checkbox"/> OUI	<input type="checkbox"/> NON
Inondations et coulées de boue	16/06/2003	16/06/2003	03/10/2003	19/10/2003	<input type="checkbox"/> OUI	<input type="checkbox"/> NON
Mouvements de terrain différentiels consécutifs à la sécheresse et à la réhydratation des sols	01/07/2003	30/09/2003	11/01/2005	01/02/2005	<input type="checkbox"/> OUI	<input type="checkbox"/> NON
Mouvements de terrain différentiels consécutifs à la sécheresse et à la réhydratation des sols	01/01/2006	31/03/2006	18/04/2008	23/04/2008	<input type="checkbox"/> OUI	<input type="checkbox"/> NON
Inondations et coulées de boue	15/05/2008	15/05/2008	26/06/2008	05/07/2008	<input type="checkbox"/> OUI	<input type="checkbox"/> NON
Inondations et coulées de boue	24/01/2009	27/01/2009	28/01/2009	29/01/2009	<input type="checkbox"/> OUI	<input type="checkbox"/> NON
Mouvements de terrain différentiels consécutifs à la sécheresse et à la réhydratation des sols	01/01/2012	31/12/2012	29/07/2013	02/08/2013	<input type="checkbox"/> OUI	<input type="checkbox"/> NON

Catastrophe naturelle	Début	Fin	Arrêté	Jo du	Indemnisation	
Mouvements de terrain différentiels consécutifs à la sécheresse et à la réhydratation des sols	01/07/2011	30/09/2011	11/07/2012	17/07/2012	<input type="checkbox"/> OUI	<input type="checkbox"/> NON
Mouvements de terrain différentiels consécutifs à la sécheresse et à la réhydratation des sols	01/07/2011	30/09/2011	11/07/2012	17/07/2012	<input type="checkbox"/> OUI	<input type="checkbox"/> NON
Inondations et coulées de boue	24/01/2014	26/01/2014	02/10/2014	04/10/2014	<input type="checkbox"/> OUI	<input type="checkbox"/> NON
Inondations et coulées de boue	22/07/2015	22/07/2015	18/11/2015	19/11/2015	<input type="checkbox"/> OUI	<input type="checkbox"/> NON
Inondations et coulées de boue	31/08/2015	31/08/2015	23/12/2015	22/01/2016	<input type="checkbox"/> OUI	<input type="checkbox"/> NON
Mouvements de terrain différentiels consécutifs à la sécheresse et à la réhydratation des sols	01/01/2015	30/09/2015	16/09/2016	21/10/2016	<input type="checkbox"/> OUI	<input type="checkbox"/> NON
Mouvements de terrain différentiels consécutifs à la sécheresse et à la réhydratation des sols	01/01/2016	31/12/2016	24/10/2017	01/11/2017	<input type="checkbox"/> OUI	<input type="checkbox"/> NON
Glissement de terrain	10/06/1992	11/06/1992	23/06/1993	08/07/1993	<input type="checkbox"/> OUI	<input type="checkbox"/> NON
Mouvements de terrain différentiels consécutifs à la sécheresse et à la réhydratation des sols	01/04/2019	30/06/2019	28/07/2020	03/09/2020	<input type="checkbox"/> OUI	<input type="checkbox"/> NON
Mouvements de terrain différentiels consécutifs à la sécheresse et à la réhydratation des sols	01/07/2020	30/09/2020	27/07/2021	31/08/2021	<input type="checkbox"/> OUI	<input type="checkbox"/> NON

Etabli le :



Nom et visa du vendeur ou du bailleur

Visa de l'acquéreur ou du locataire

Cachet / Signature en cas de prestataire ou mandataire

**Pour en savoir plus**, chacun peut consulter en préfecture ou en mairie, le dossier départemental sur les risques majeurs, le document d'information communal sur les risques majeurs et, sur internet, le site portail dédié à la prévention des risques majeurs : [www.georisques.gouv.fr](http://www.georisques.gouv.fr)