

ETAT DES RISQUES ET POLLUTIONS

Adresse: 31400 TOULOUSE
Coordonnées GPS: 43.59087286372751,
 1.443898837837541
Cadastre: AB363, AB706, AB370, AB365, AB364,
 AB362

Commune: TOULOUSE
Code Insee: 31555

Reference d'édition: 1995766
Date d'édition: 21/04/2023

Vendeur-Bailleur:
 SAS TOULOUSE ACHILLE VIADIEU
Acquéreur-Locataire:



PEB : NON

Radon : NIVEAU 1

340 BASIAS, 6 BASOL, 5 ICPE

SEISME : NIVEAU 1

PLAN DE PREVENTION DES RISQUES

Type	Exposition	Plan de prevention		
Informatif PEB	NON	Le bien n'est pas situé dans un zonage réglementaire du plan d'exposition au bruit		
PPR Naturel SEISME	OUI	Zonage réglementaire sur la sismicité : Niveau 1		
PPR Naturel RADON	OUI	Commune à potentiel radon de niveau 1		
Informatif Sols Argileux	OUI	Niveau de risque : Moyen Une étude géotechnique est obligatoire sur cette parcelle en cas de construction ou modification du Bati. (Loi ELAN, Article 68)		
PPR Naturels Inondation	OUI	Inondation ✓ -	Approuvé	06/06/1951
		Inondation Garonne	Approuvé	20/12/2011
		Inondation Par une crue à débordement lent de cours d'eau ✓ Garonne	Approuvé	20/12/2011
PPR Naturels Mouvement de terrain	OUI	Mouvement de terrain Tassements différentiels	Approuvé	25/10/2010
		Mouvement de terrain Côteaux de Pech David	Approuvé	15/07/1998
PPR Miniers	NON	La commune ne dispose d'aucun plan de prevention des risques Miniers		
PPR Technologiques Risque industriel	NON	Risque industriel TOULOUSE	Approuvé	27/01/2010
		Risque industriel Effet thermique TOULOUSE	Approuvé	27/01/2010
		Risque industriel Effet de surpression TOULOUSE	Approuvé	27/01/2010
		Risque industriel TOULOUSE	Approuvé	03/04/2014
		Risque industriel Effet de surpression ✓ TOULOUSE	Approuvé	03/04/2014
		Risque industriel Effet toxique ✓ TOULOUSE	Approuvé	03/04/2014
		Risque industriel TOULOUSE	Approuvé	12/06/2017
		Risque industriel Effet thermique ✓ TOULOUSE	Approuvé	12/06/2017
		Risque industriel Effet de surpression ✓ TOULOUSE	Approuvé	12/06/2017
		Risque industriel Effet toxique ✓ TOULOUSE	Approuvé	12/06/2017

"Les informations sur les risques auxquels ce bien est exposé sont disponibles sur le site Géorisques : www.georisques.gouv.fr" article R.125-25

<https://www.info-risques.com/short/> **VXUNH**

En cliquant sur le lien suivant ci-dessus vous trouverez toutes les informations préfectorales et les documents de références et les annexes qui ont permis la réalisation de ce document.

ETAT DES RISQUES ET POLLUTIONS

Aléas naturels, miniers ou technologiques, sismicité, potentiel radon, sols pollués et nuisances sonores

Cet état est établi sur la base des informations mises à disposition par arrêté préfectoral

N°	du	21/09/2017	Mis à jour le
Adresse de l'immeuble		Code postal ou Insee	Commune
103bis Rue Achille Viadieu 31400 Toulouse / Parcelles: AB363 - AB706 - AB370 - AB365 - AB364 - AB362		31400	TOULOUSE
Références cadastrales :		AB363, AB706, AB370, AB365, AB364, AB362	

Situation de l'immeuble au regard d'un plan de prévention des risques naturels (PPRN)

> L'immeuble est situé dans le périmètre d'un PPR N

prescrit	anticipé	approuvé	date	Oui	X	Non
		X	20/12/2011			

Si oui, les risques naturels pris en considération sont liés à :

inondation	X	crue torrentielle		remontée de nappe		avalanches	
cyclone		mouvements de terrain	X	sécheresse géotechnique	X	feux de forêt	
séisme		volcan		autres			

extraits des documents de référence joints au présent état et permettant la localisation de l'immeuble au regard des risques pris en compte

> L'immeuble est concerné par des prescriptions de travaux dans le règlement du PPRN

Oui		Non	X
-----	--	-----	---

Si oui, les travaux prescrits ont été réalisés

Oui		Non	
-----	--	-----	--

Situation de l'immeuble au regard du risque érosion

> Le terrain est situé en secteur du recul du trait de cote (érosion)

Oui		Non	X
-----	--	-----	---

Si oui, exposition à l'horizon des:

30 ans		100 ans	
--------	--	---------	--

Situation de l'immeuble au regard d'un plan de prévention des risques miniers (PPRM)

> L'immeuble est situé dans le périmètre d'un PPR M

prescrit	anticipé	approuvé	date	Oui		Non	X

Si oui, les risques naturels pris en considération sont liés à :

mouvements de terrain		autres	
-----------------------	--	--------	--

extraits des documents de référence joints au présent état et permettant la localisation de l'immeuble au regard des risques pris en compte

> L'immeuble est concerné par des prescriptions de travaux dans le règlement du PPRM

Oui		Non	
-----	--	-----	--

Si oui, les travaux prescrits ont été réalisés

Oui		Non	
-----	--	-----	--

Situation de l'immeuble au regard d'un plan de prévention des risques technologiques (PPRT)

> L'immeuble est situé dans le périmètre d'un PPR T prescrit et non encore approuvé

Oui		Non	X
-----	--	-----	---

Si oui, les risques technologiques pris en considération dans l'arrêté de prescription sont liés à :

effet toxique		effet thermique		effet de surpression	
---------------	--	-----------------	--	----------------------	--

> L'immeuble est situé dans le périmètre d'un PPR T approuvé

Oui		Non	X
-----	--	-----	---

Extraits des documents de référence permettant la localisation de l'immeuble au regard des risques pris en compte :

> L'immeuble est situé en secteur d'expropriation ou de délaissement

Oui		Non	
-----	--	-----	--

L'immeuble est situé en zone de prescription

Oui		Non	
-----	--	-----	--

Si la transaction concerne un logement, les travaux prescrits ont été réalisés

Oui		Non	
-----	--	-----	--

Si la transaction ne concerne pas un logement, l'information sur le type de risques auxquels l'immeuble est exposé ainsi que leur gravité, probabilité et cinétique, est jointe à l'acte de vente ou au contrat de location

Oui		Non	
-----	--	-----	--

Situation de l'immeuble au regard du zonage sismique réglementaire

L'immeuble se situe dans une commune de sismicité classée en

zone 1	X	zone 2		zone 3		zone 4		zone 5	
très faible		faible		modérée		moyenne		forte	

Information relative à la pollution de sols

> Le terrain est situé en secteur d'information sur les sols (SIS)

Oui		Non	X
-----	--	-----	---

Situation de l'immeuble au regard du zonage réglementaire à potentiel radon

> L'immeuble se situe dans une commune à potentiel radon de niveau 3

Oui		Non	X
-----	--	-----	---

Situation de l'immeuble au regard d'un plan d'exposition au bruit (PEB)

> L'immeuble est situé dans le périmètre d'un PEB:

Oui		Non	X
-----	--	-----	---

Si oui, les nuisances sonores s'élèvent aux niveau:

zone D		zone C		zone B		zone A	
faible		modérée		forte		très forte	

Information relative aux sinistres indemnisés par l'assurance suite à une catastrophe N/M/T*

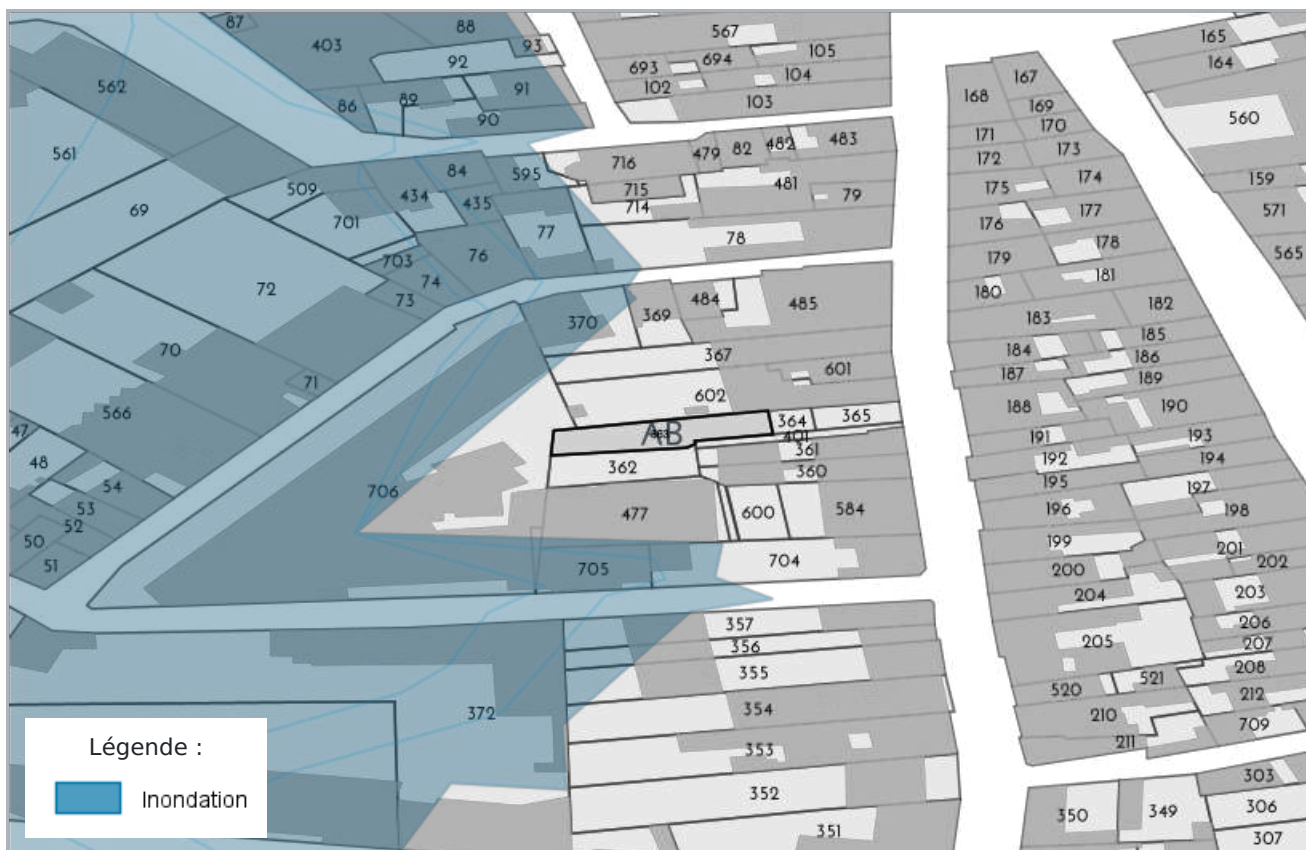
* catastrophe naturelle minière ou technologique

> L'information est mentionnée dans l'acte de vente

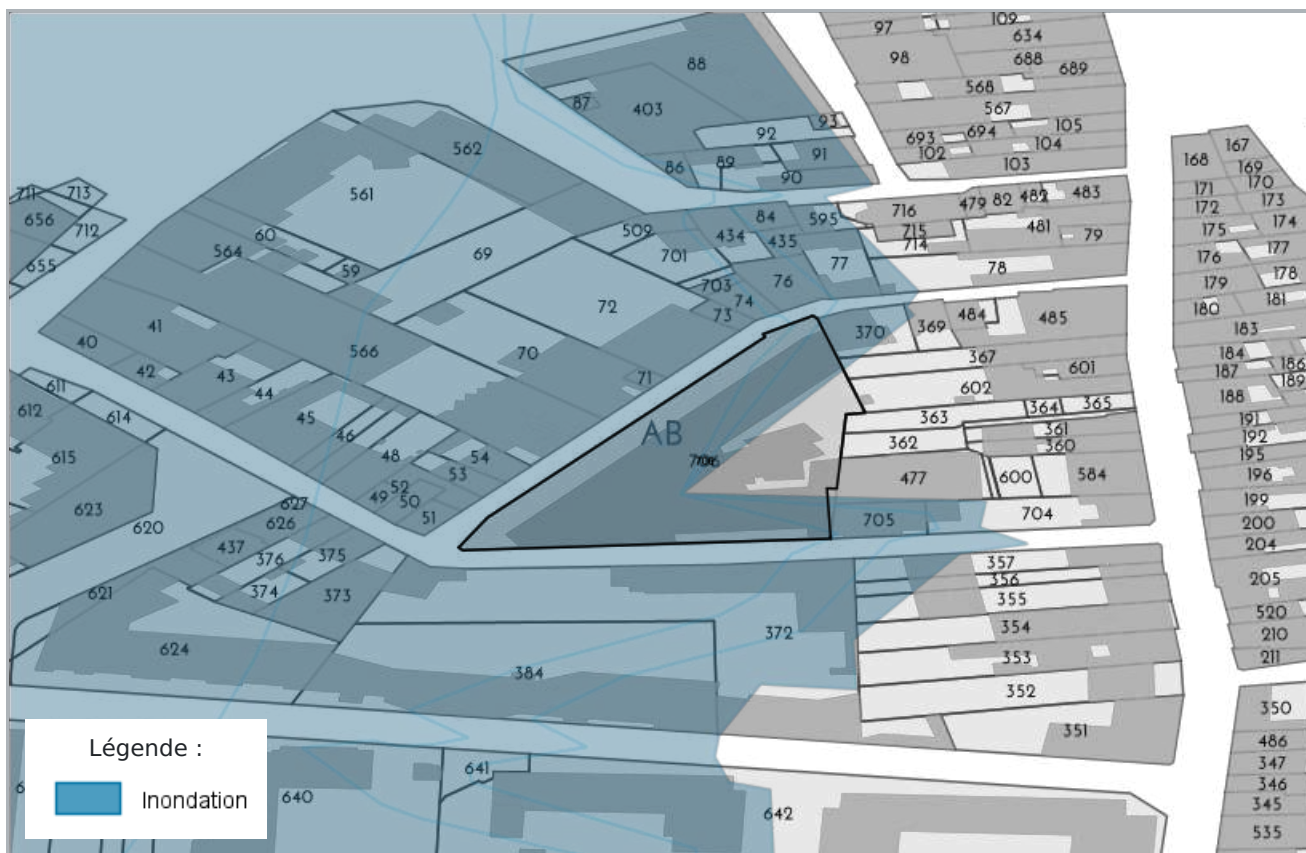
Oui		Non	
-----	--	-----	--

vendeur / bailleur	date / lieu	acquéreur / locataire
SAS TOULOUSE ACHILLE VIADIEU	21/04/2023 / TOULOUSE	

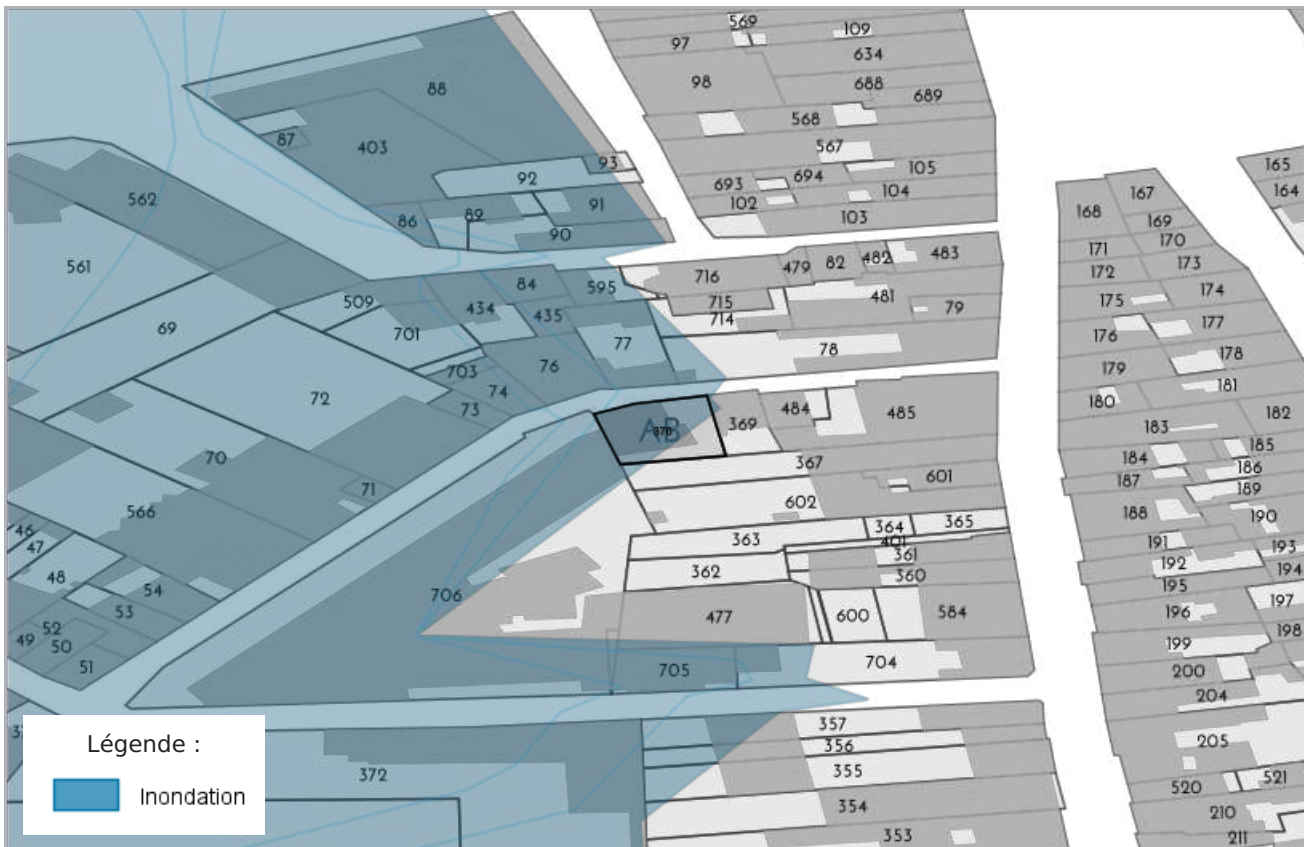
CARTOGRAPHIE DES INONDATIONS - AB363



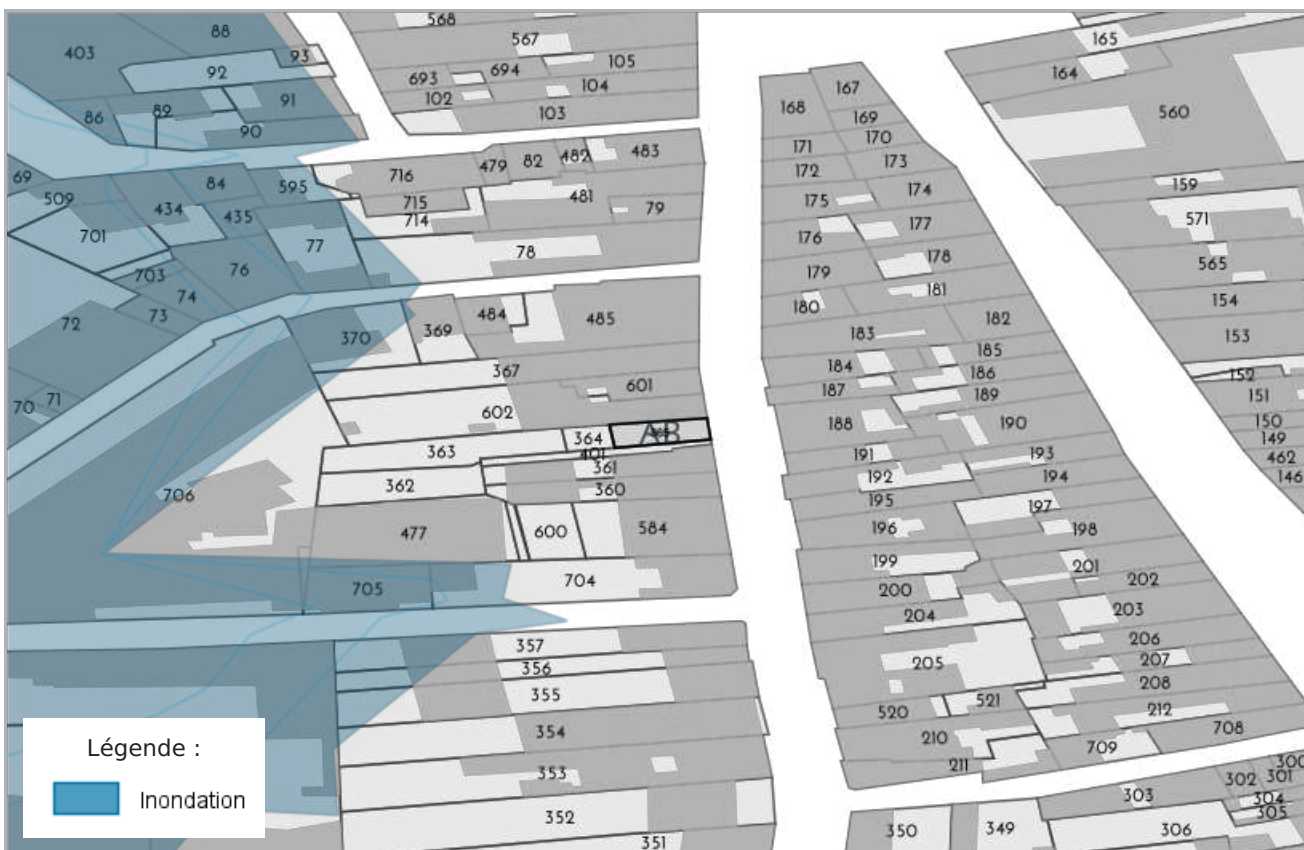
CARTOGRAPHIE DES INONDATIONS - AB706



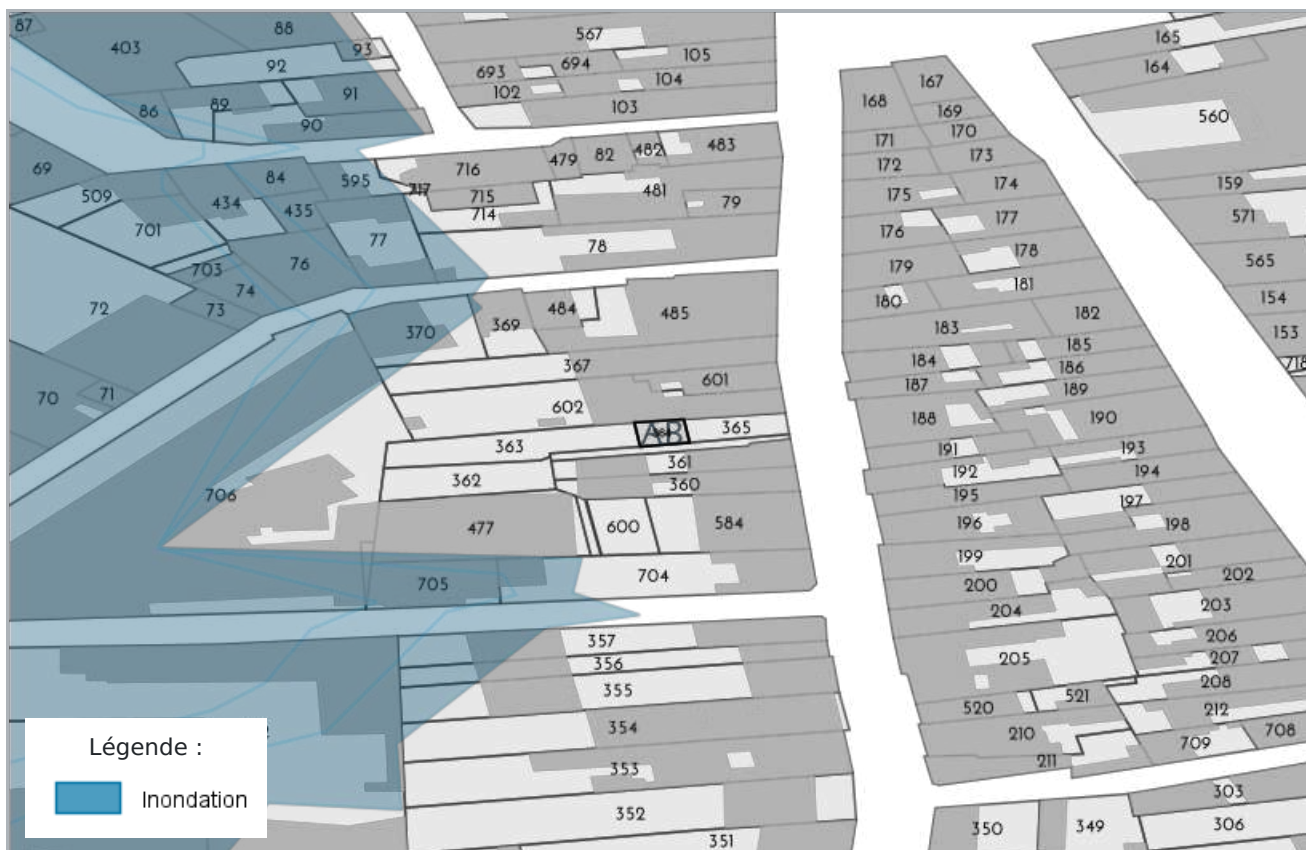
CARTOGRAPHIE DES INONDATIONS - AB370



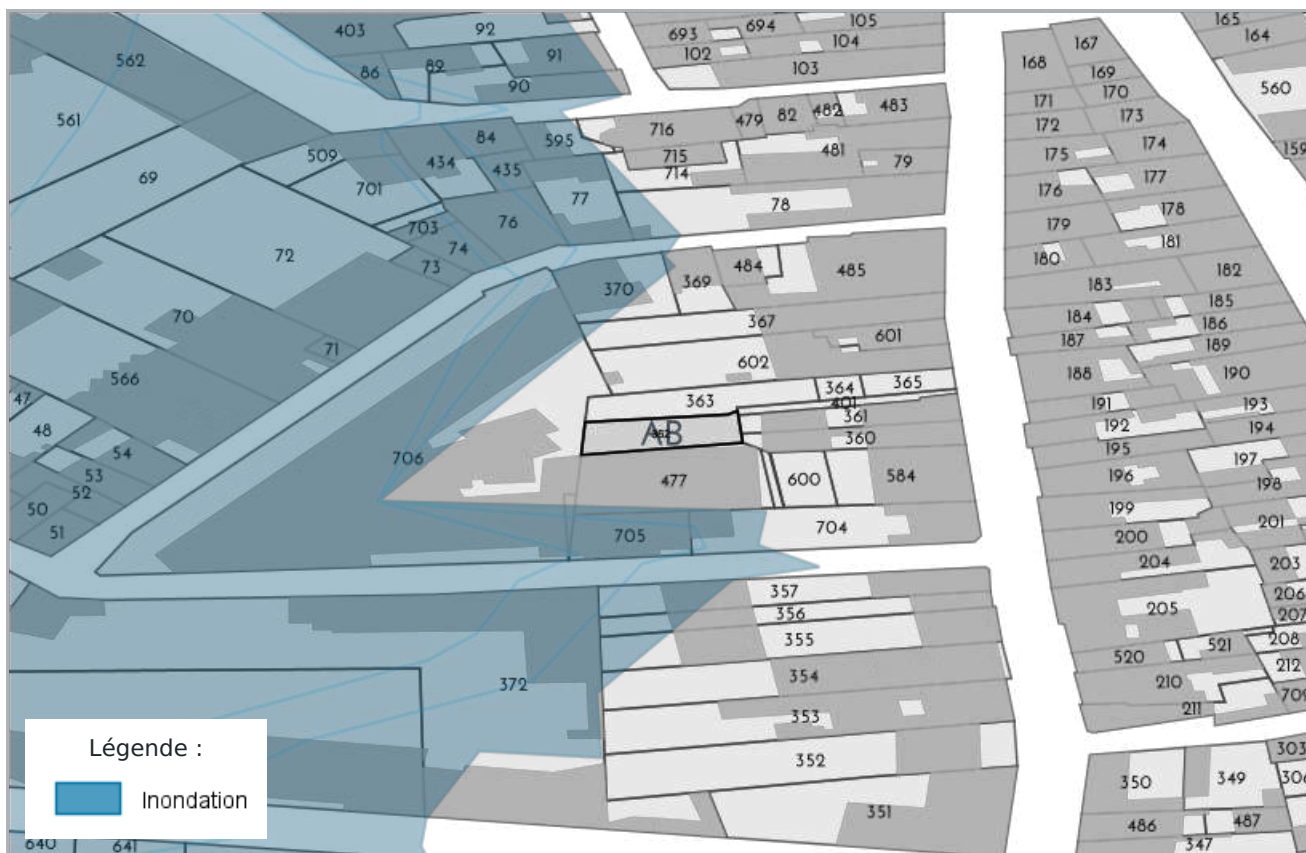
CARTOGRAPHIE DES INONDATIONS - AB365



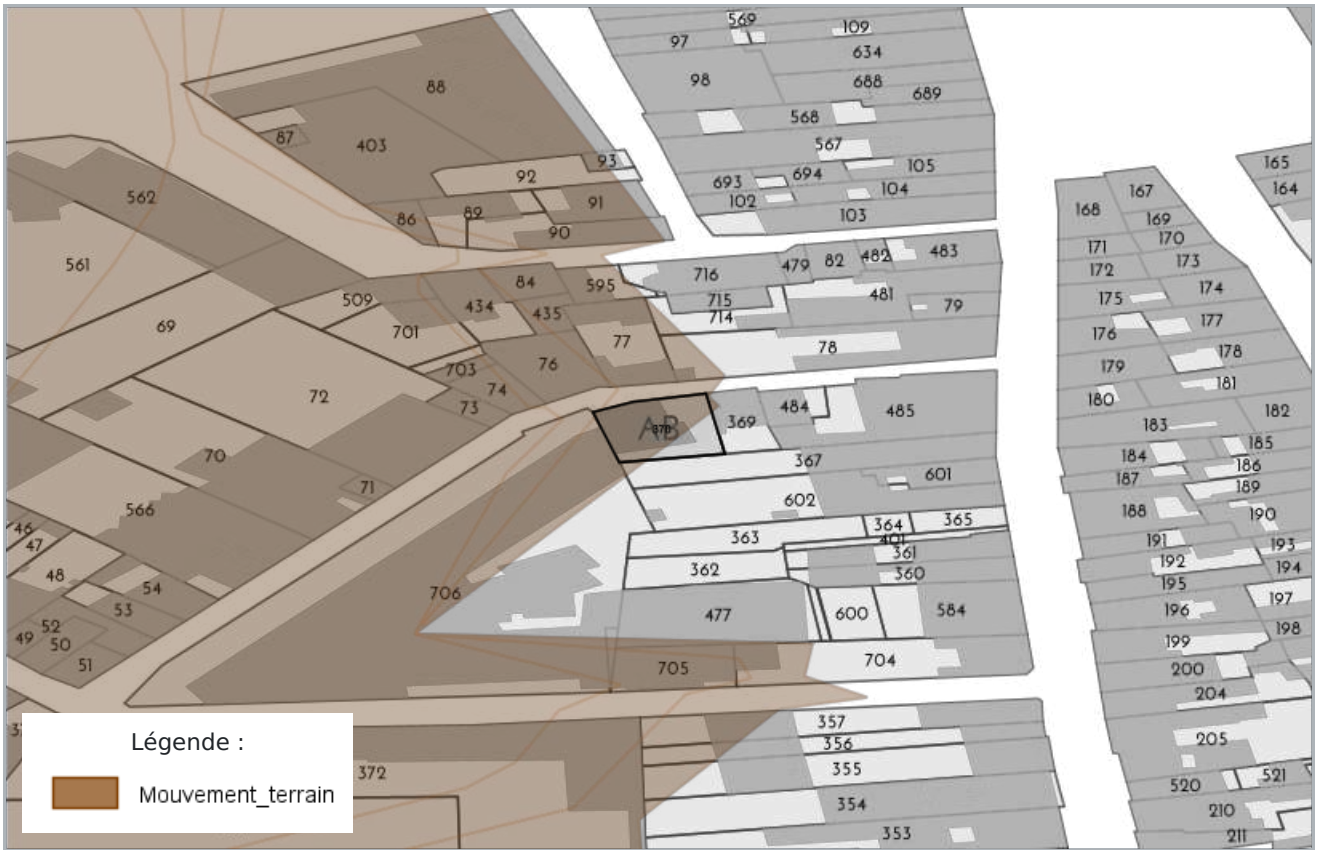
CARTOGRAPHIE DES INONDATIONS - AB364



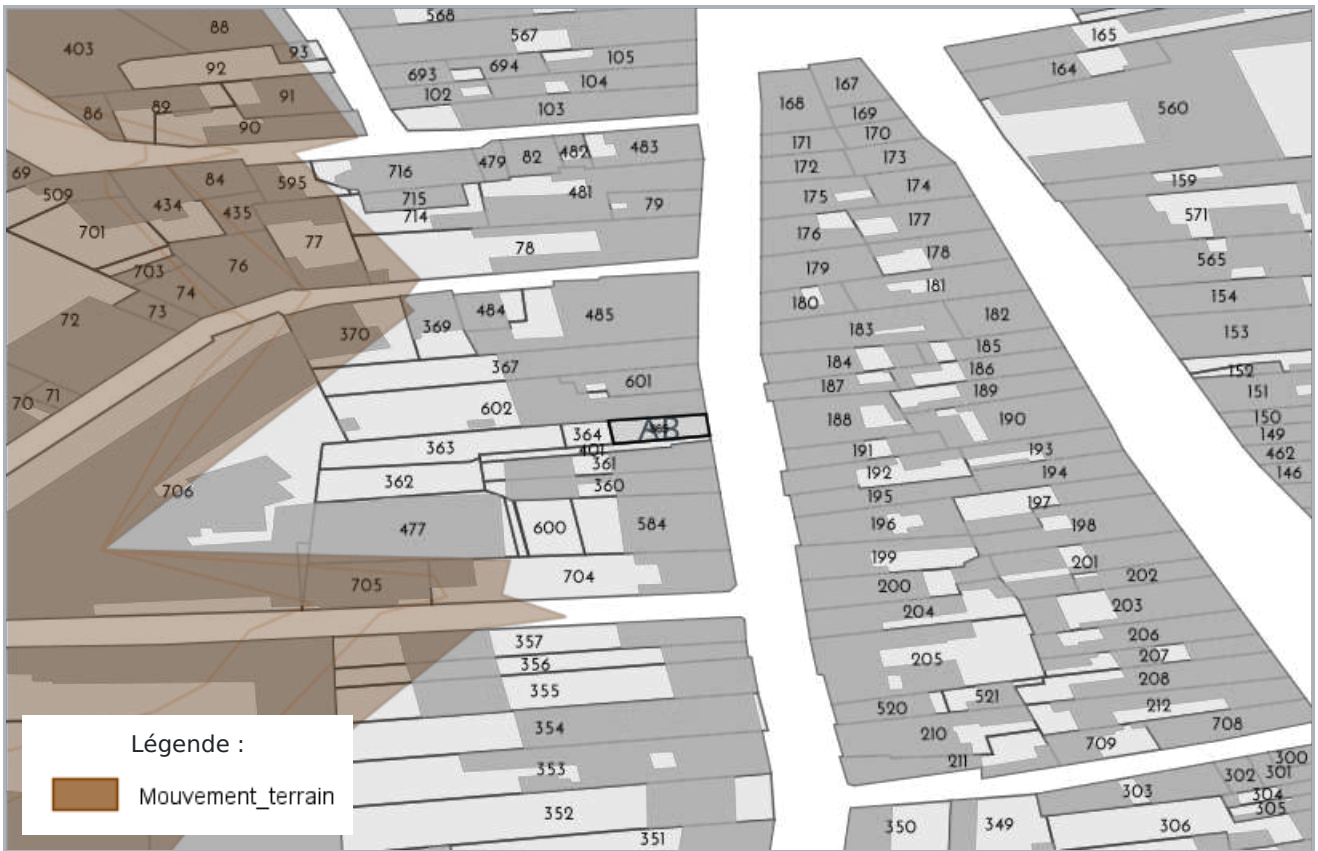
CARTOGRAPHIE DES INONDATIONS - AB362



CARTOGRAPHIE DES MOUVEMENTS DE TERRAINS - AB370



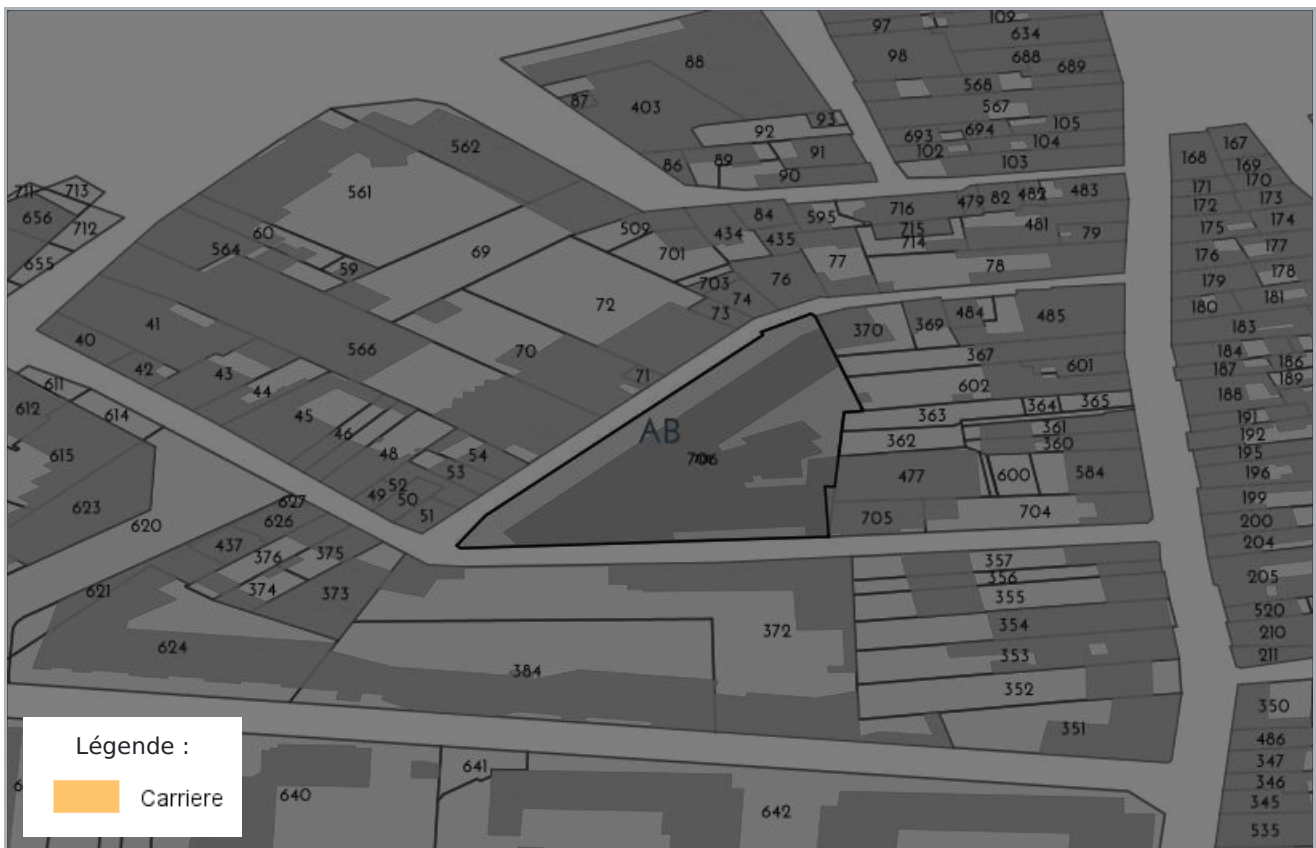
CARTOGRAPHIE DES MOUVEMENTS DE TERRAINS - AB365



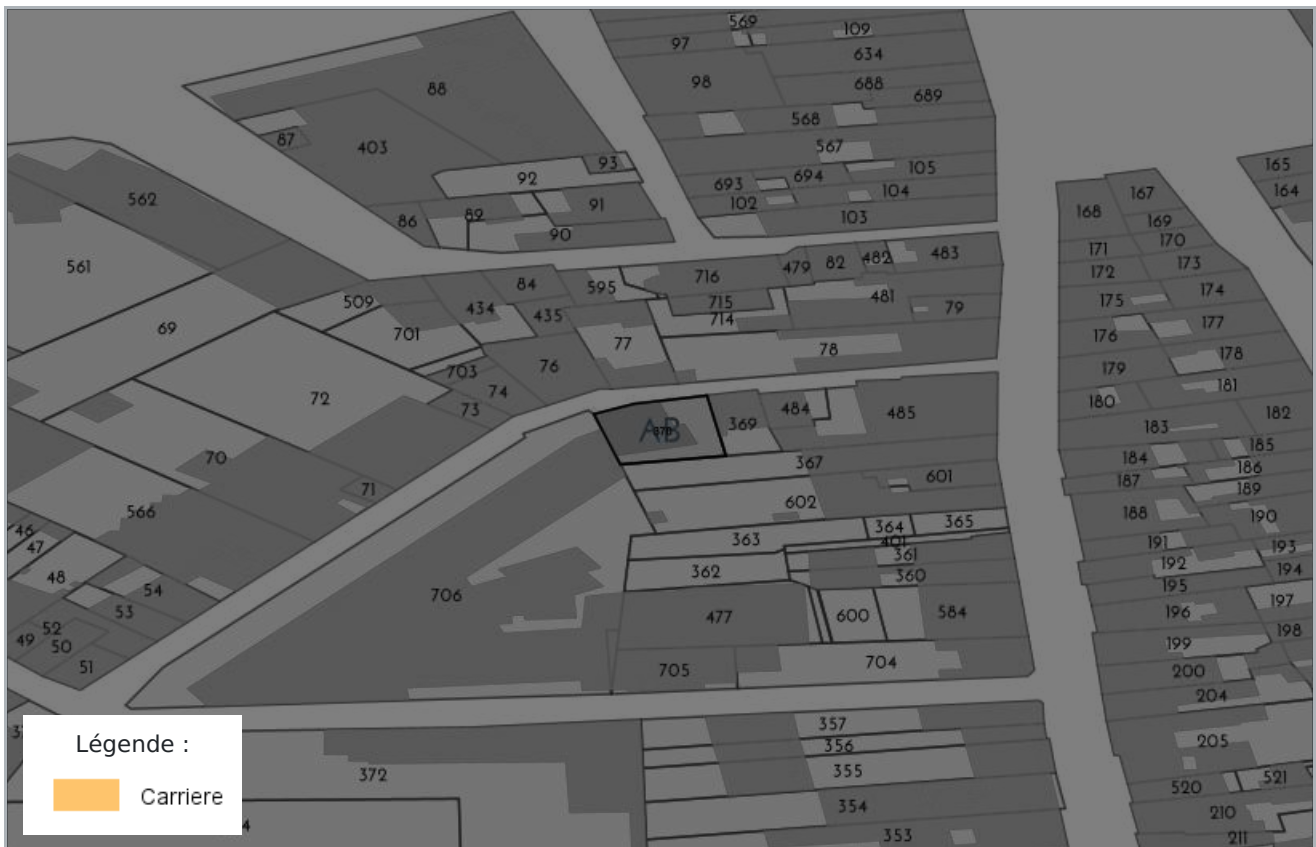
CARTOGRAPHIE DES MOUVEMENTS DE TERRAINS (CARRIÈRE) - AB363



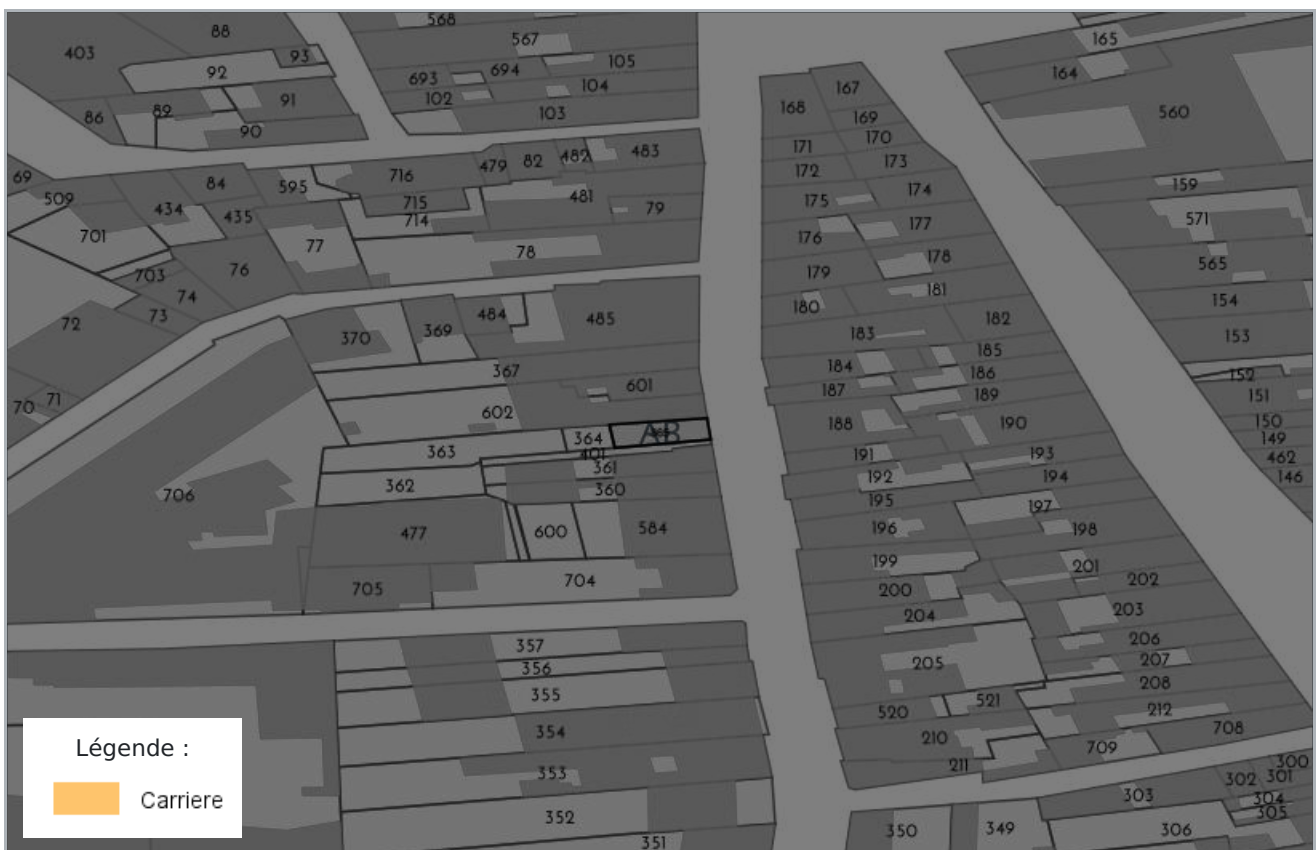
CARTOGRAPHIE DES MOUVEMENTS DE TERRAINS (CARRIÈRE) - AB706



CARTOGRAPHIE DES MOUVEMENTS DE TERRAINS (CARRIÈRE) - AB370



CARTOGRAPHIE DES MOUVEMENTS DE TERRAINS (CARRIÈRE) - AB365



CARTOGRAPHIE DES MOUVEMENTS DE TERRAINS (CARRIÈRE) - AB364



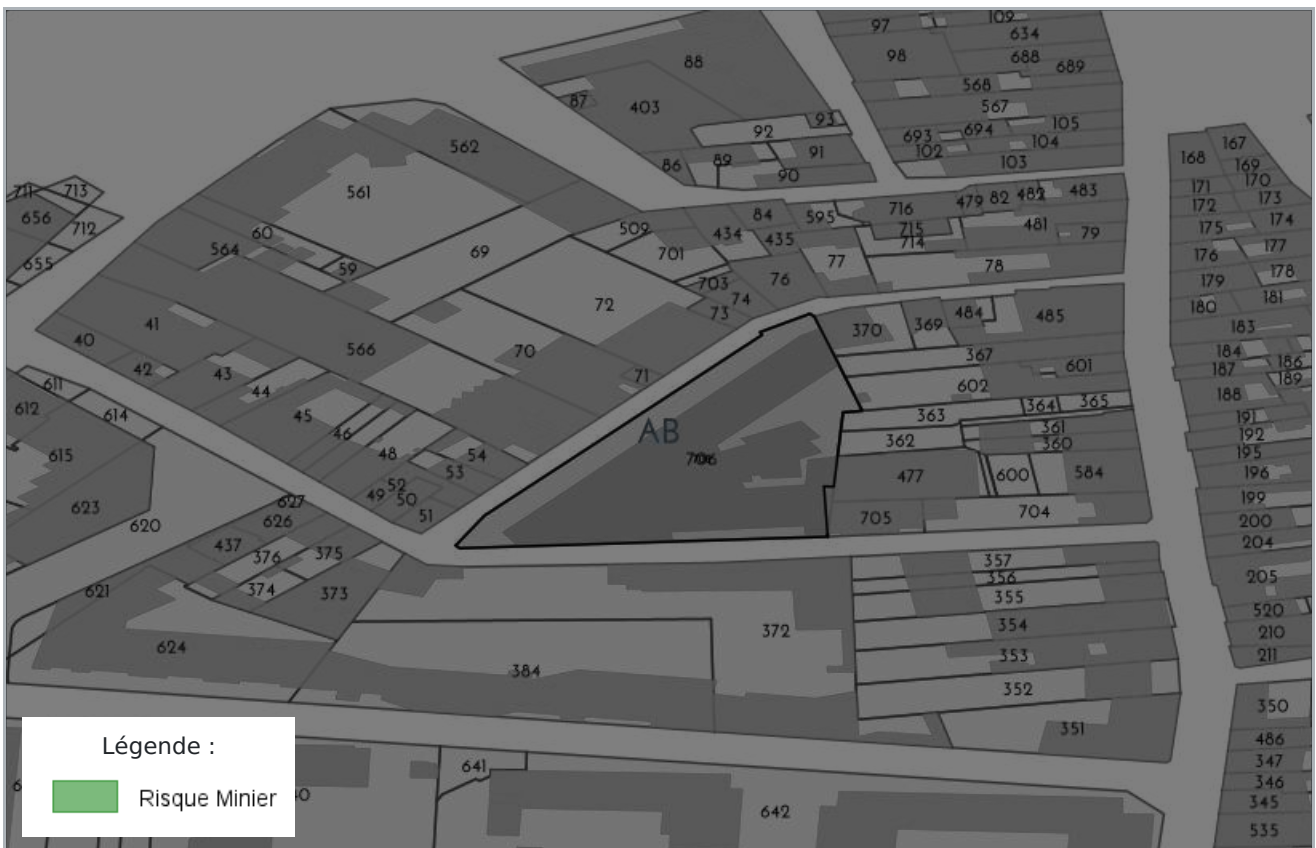
CARTOGRAPHIE DES MOUVEMENTS DE TERRAINS (CARRIÈRE) - AB362



CARTOGRAPHIE DES MOUVEMENTS DE TERRAINS (MINES) - AB363



CARTOGRAPHIE DES MOUVEMENTS DE TERRAINS (MINES) - AB706



CARTOGRAPHIE DES MOUVEMENTS DE TERRAINS (MINES) - AB370



CARTOGRAPHIE DES MOUVEMENTS DE TERRAINS (MINES) - AB365



CARTOGRAPHIE DES MOUVEMENTS DE TERRAINS (MINES) - AB364



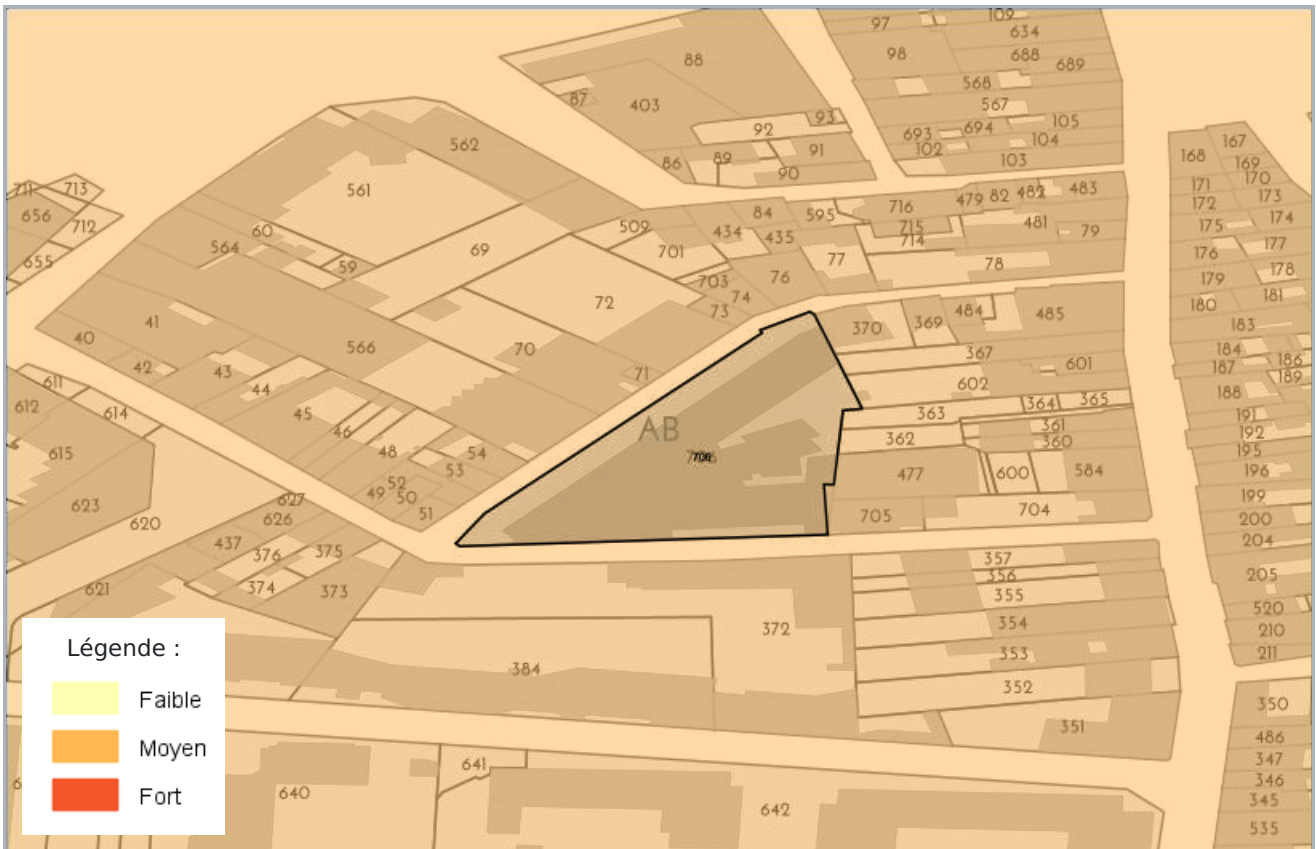
CARTOGRAPHIE DES MOUVEMENTS DE TERRAINS (MINES) - AB362



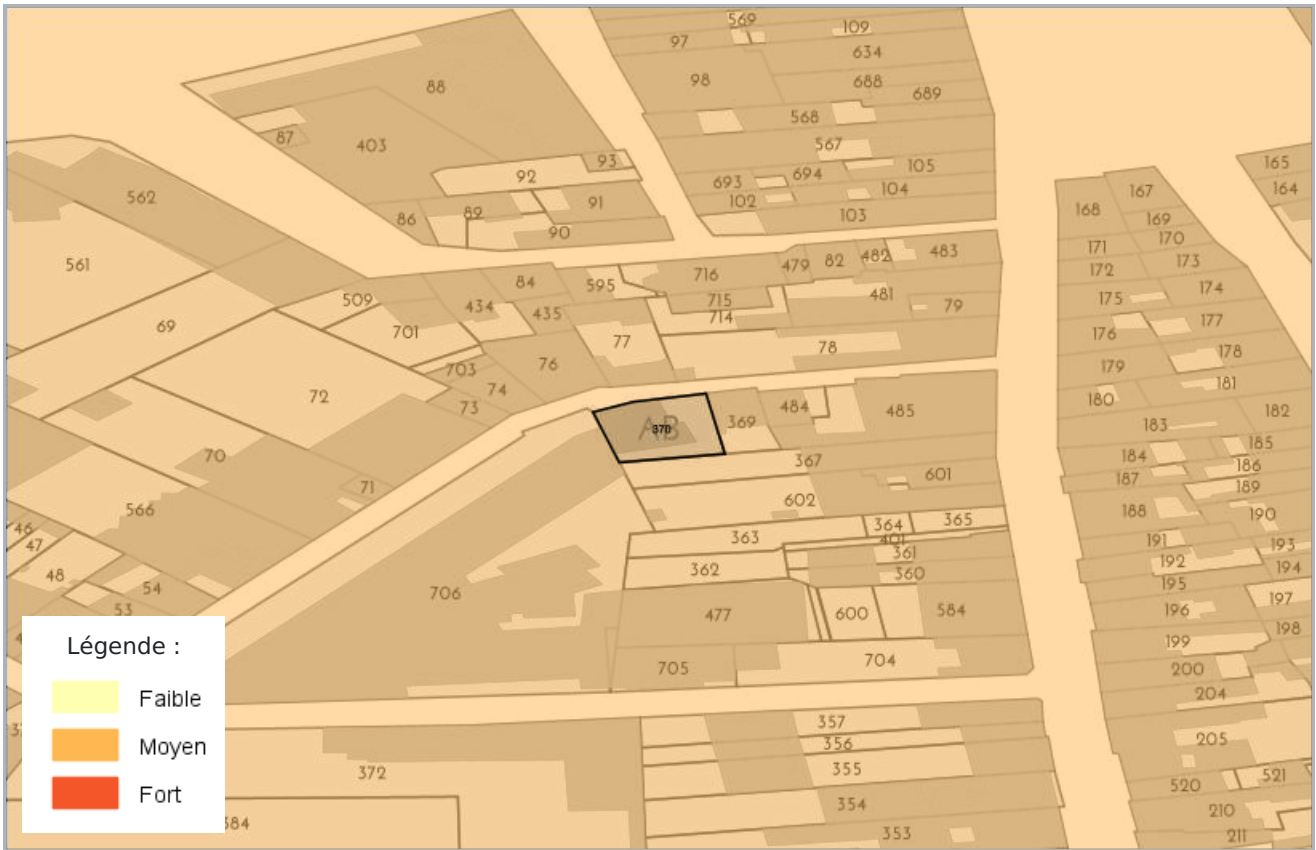
CARTOGRAPHIE DES MOUVEMENTS DE TERRAINS (ARGILES) - AB363



CARTOGRAPHIE DES MOUVEMENTS DE TERRAINS (ARGILES) - AB706



CARTOGRAPHIE DES MOUVEMENTS DE TERRAINS (ARGILES) - AB370



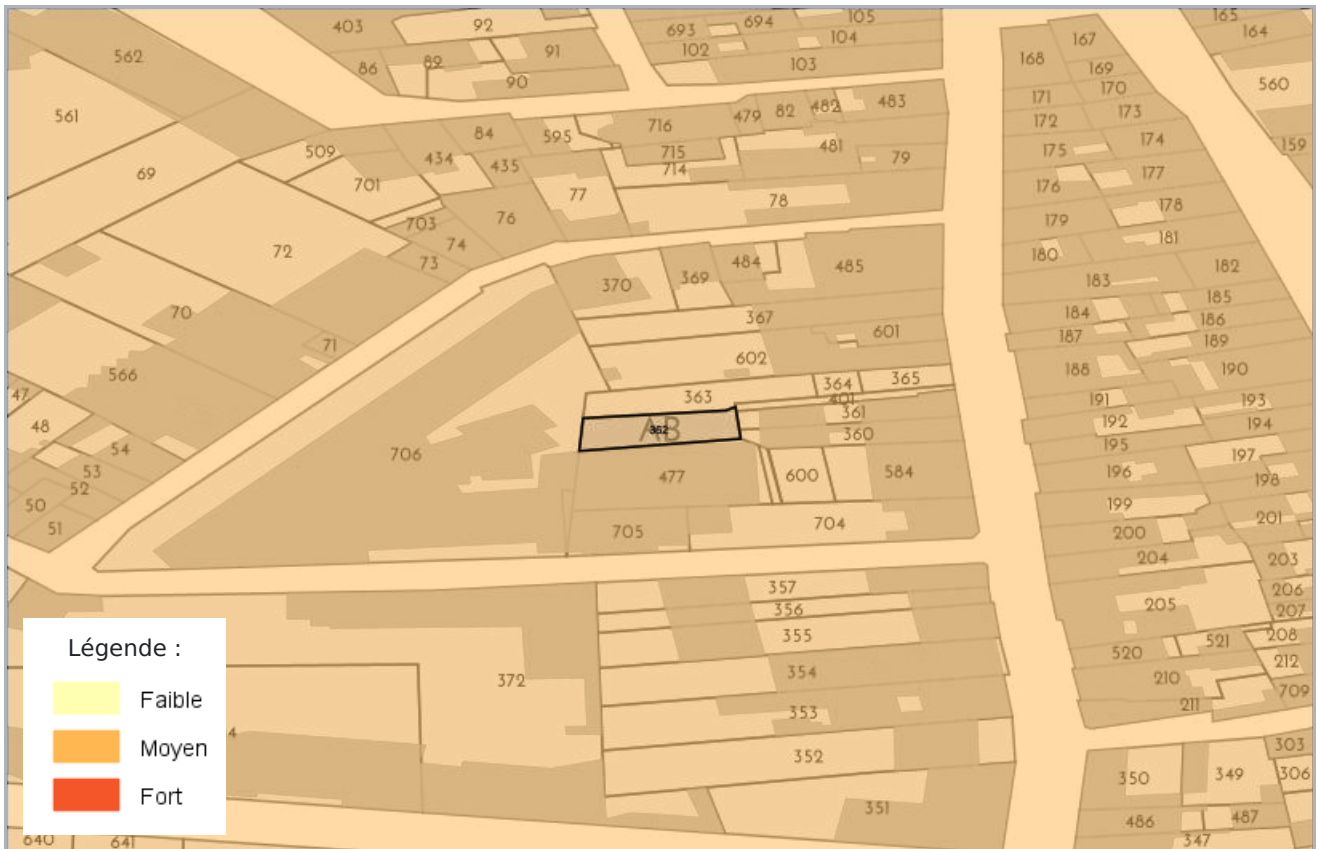
CARTOGRAPHIE DES MOUVEMENTS DE TERRAINS (ARGILES) - AB365



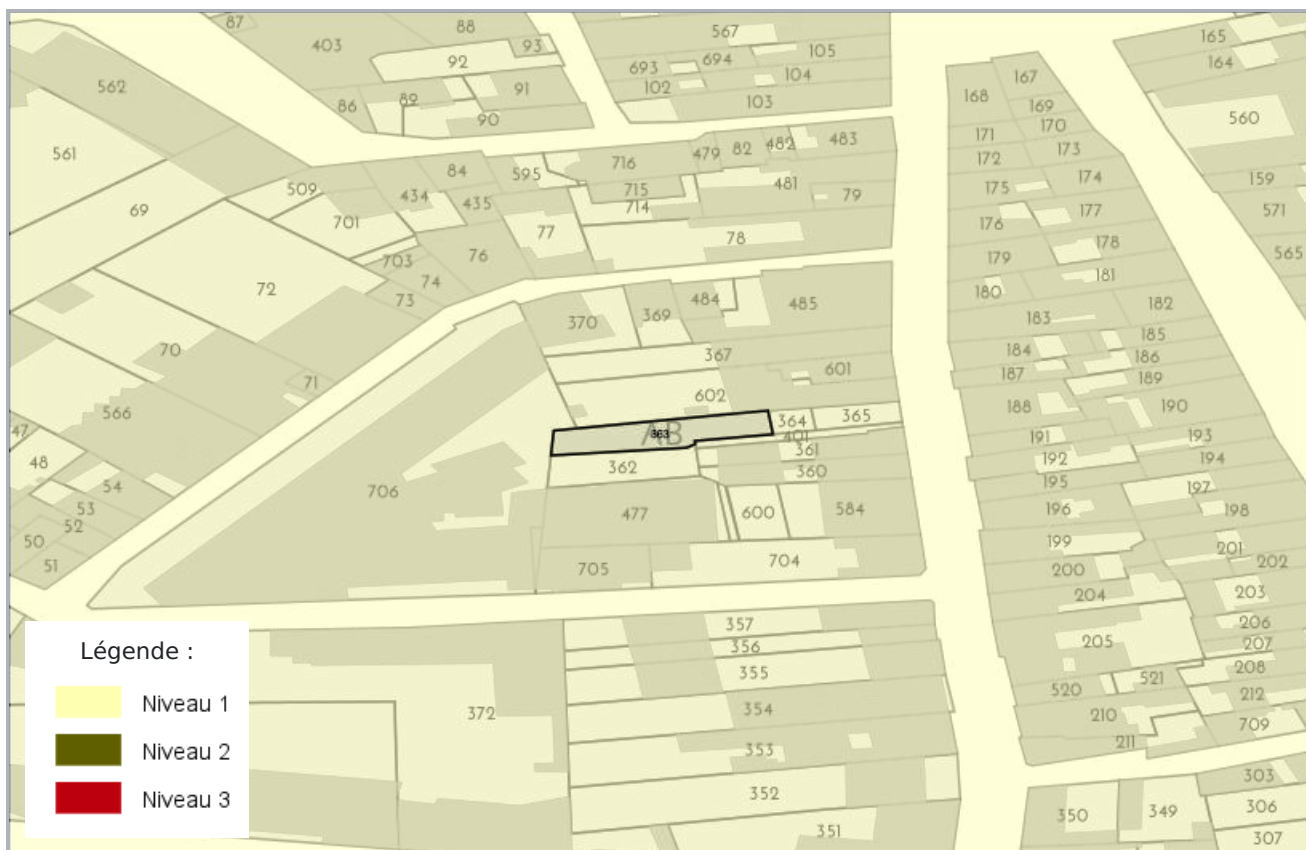
CARTOGRAPHIE DES MOUVEMENTS DE TERRAINS (ARGILES) - AB364



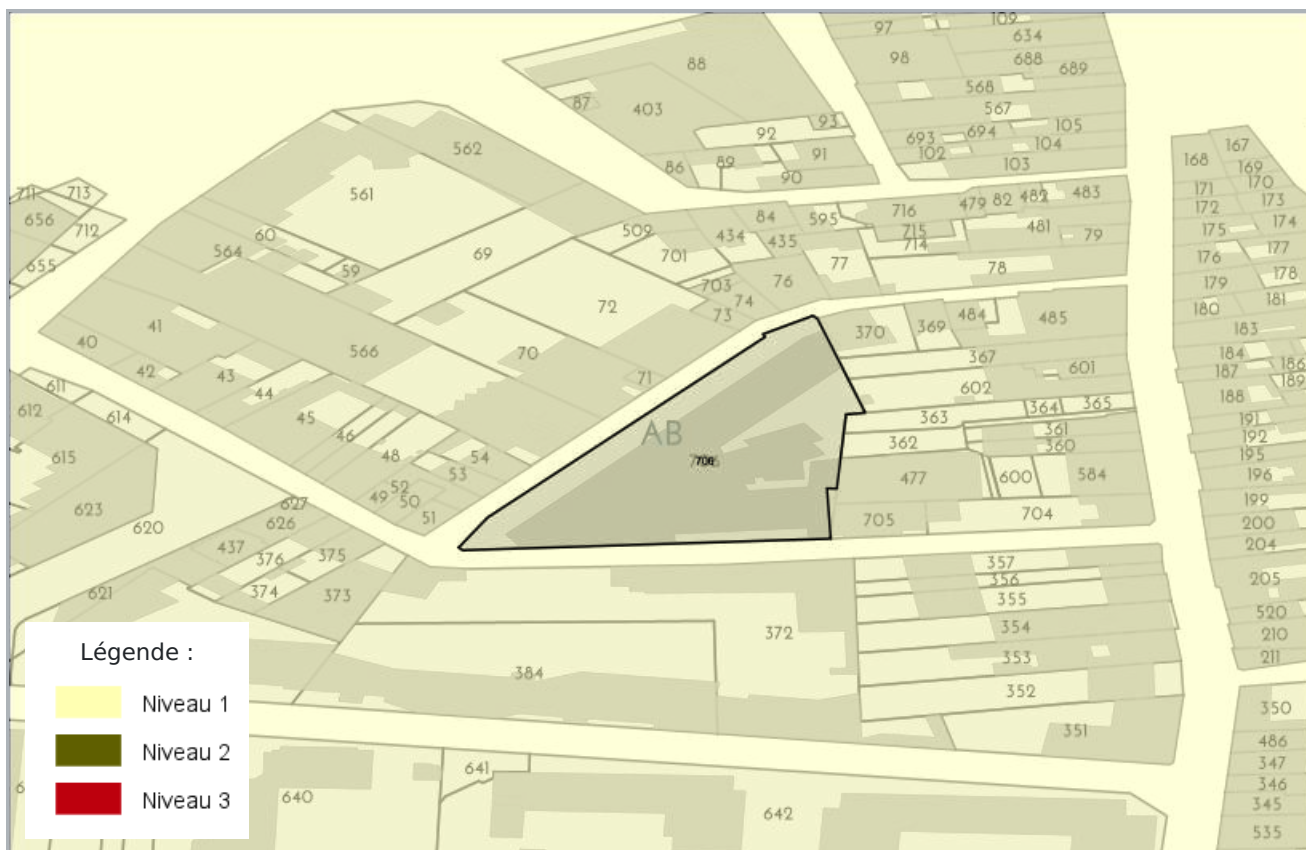
CARTOGRAPHIE DES MOUVEMENTS DE TERRAINS (ARGILES) - AB362



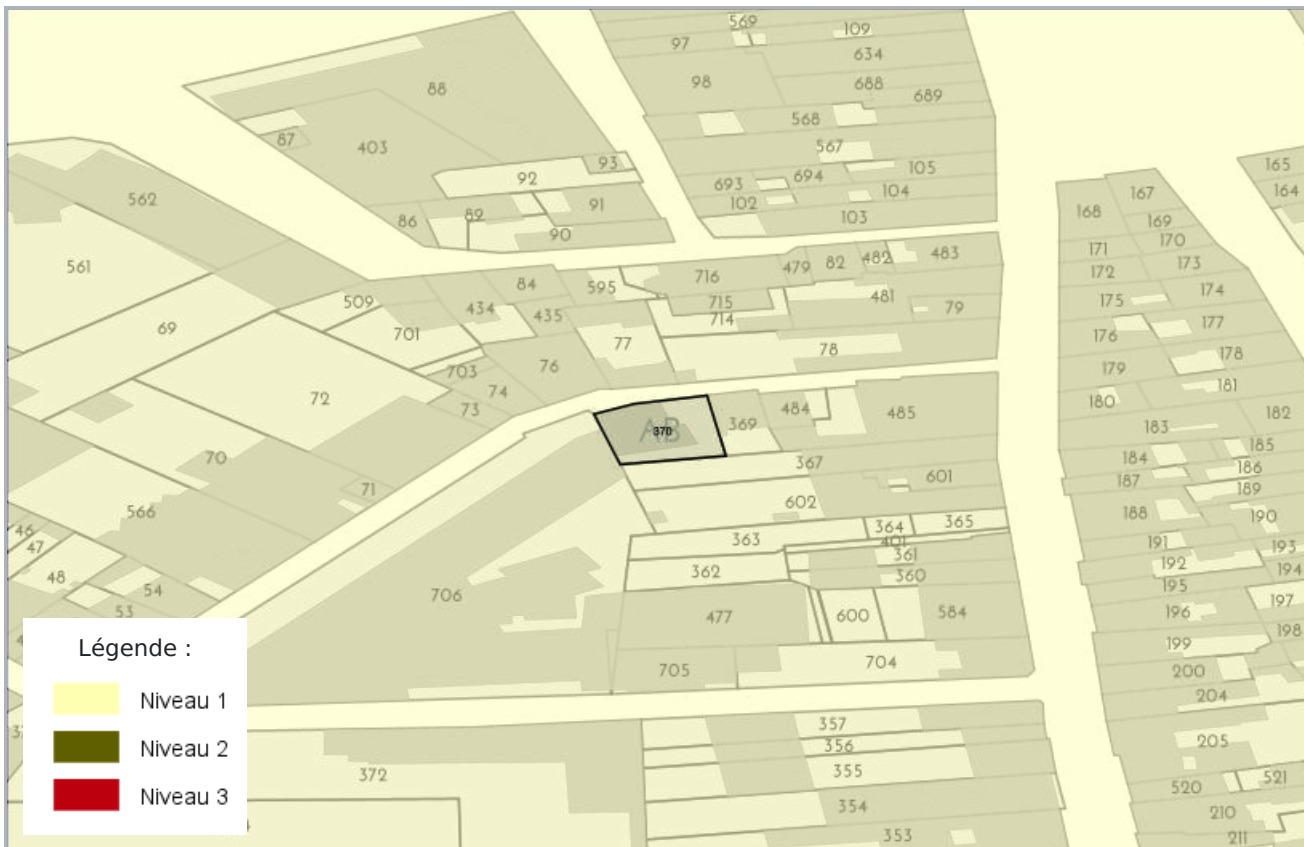
RADON - AB363



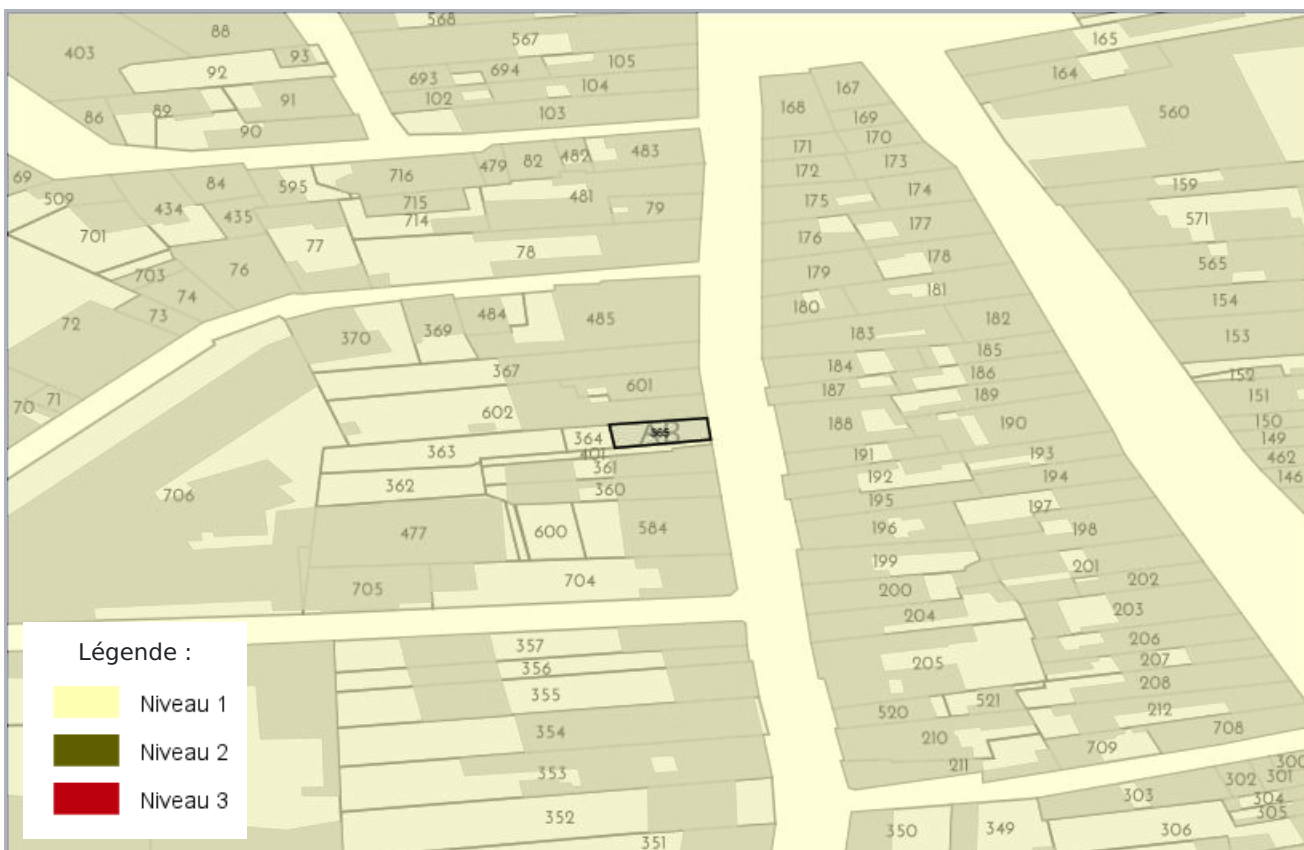
RADON - AB706



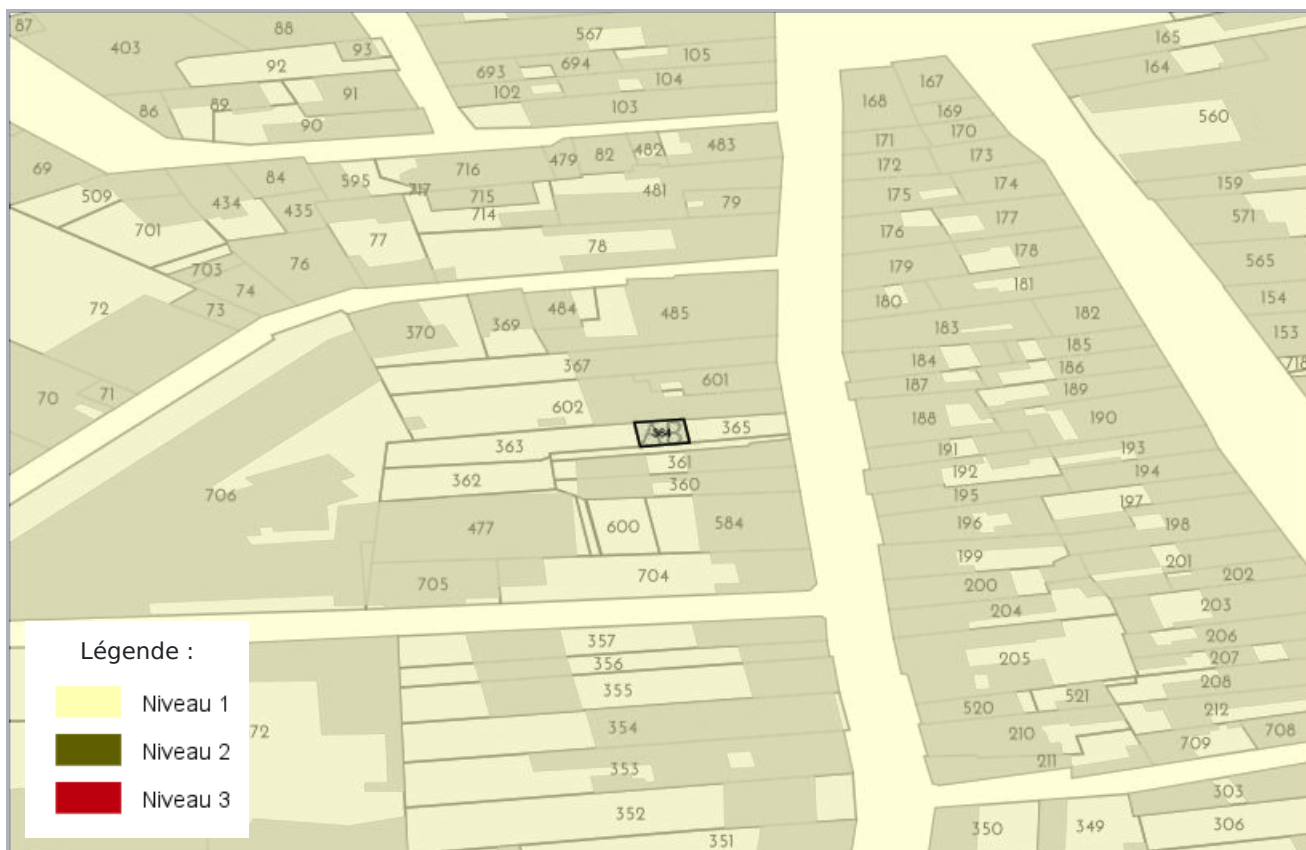
RADON - AB370



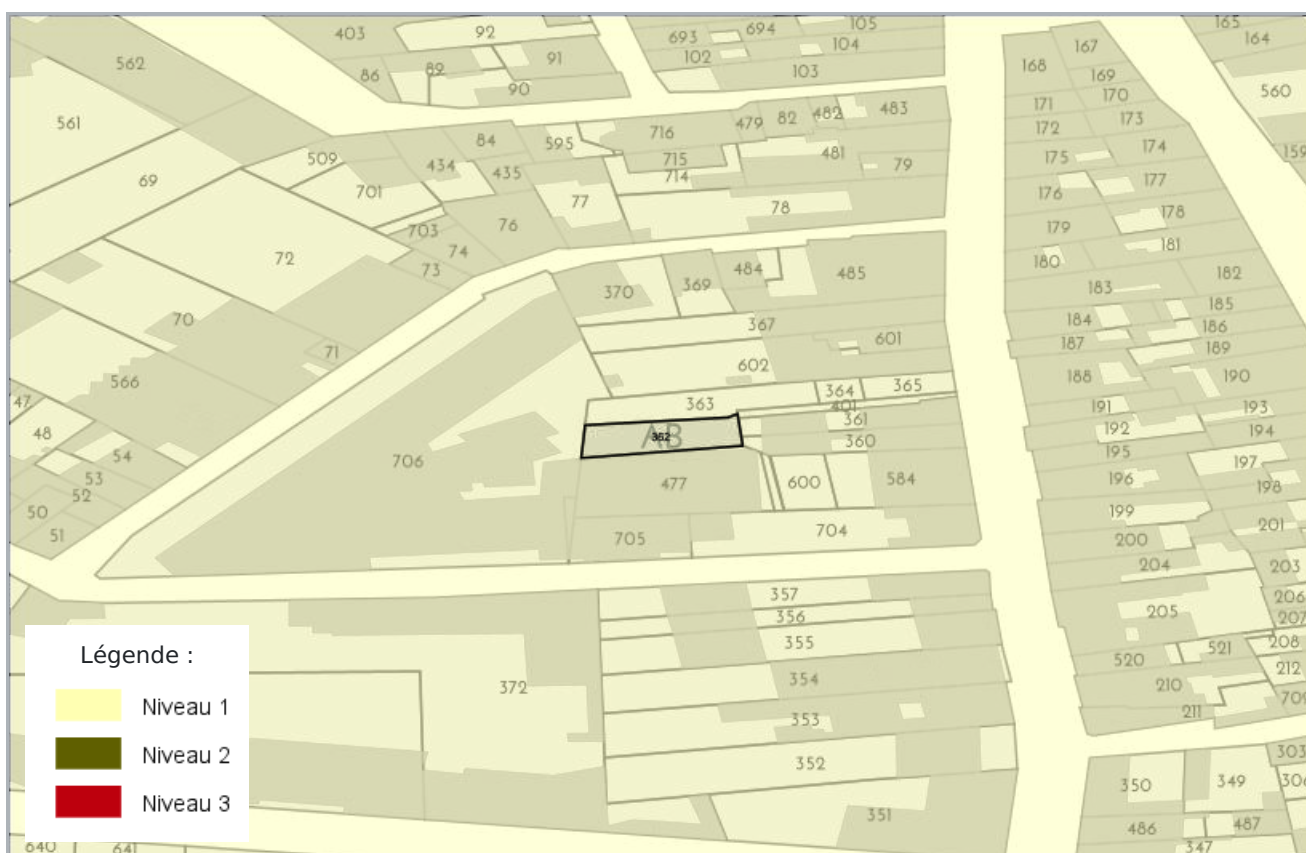
RADON - AB365



RADON - AB364



RADON - AB362



CARTOGRAPHIE DES ZONES SISMIQUES



PPR TECHNOLOGIQUE - AB363



PPR TECHNOLOGIQUE - AB365



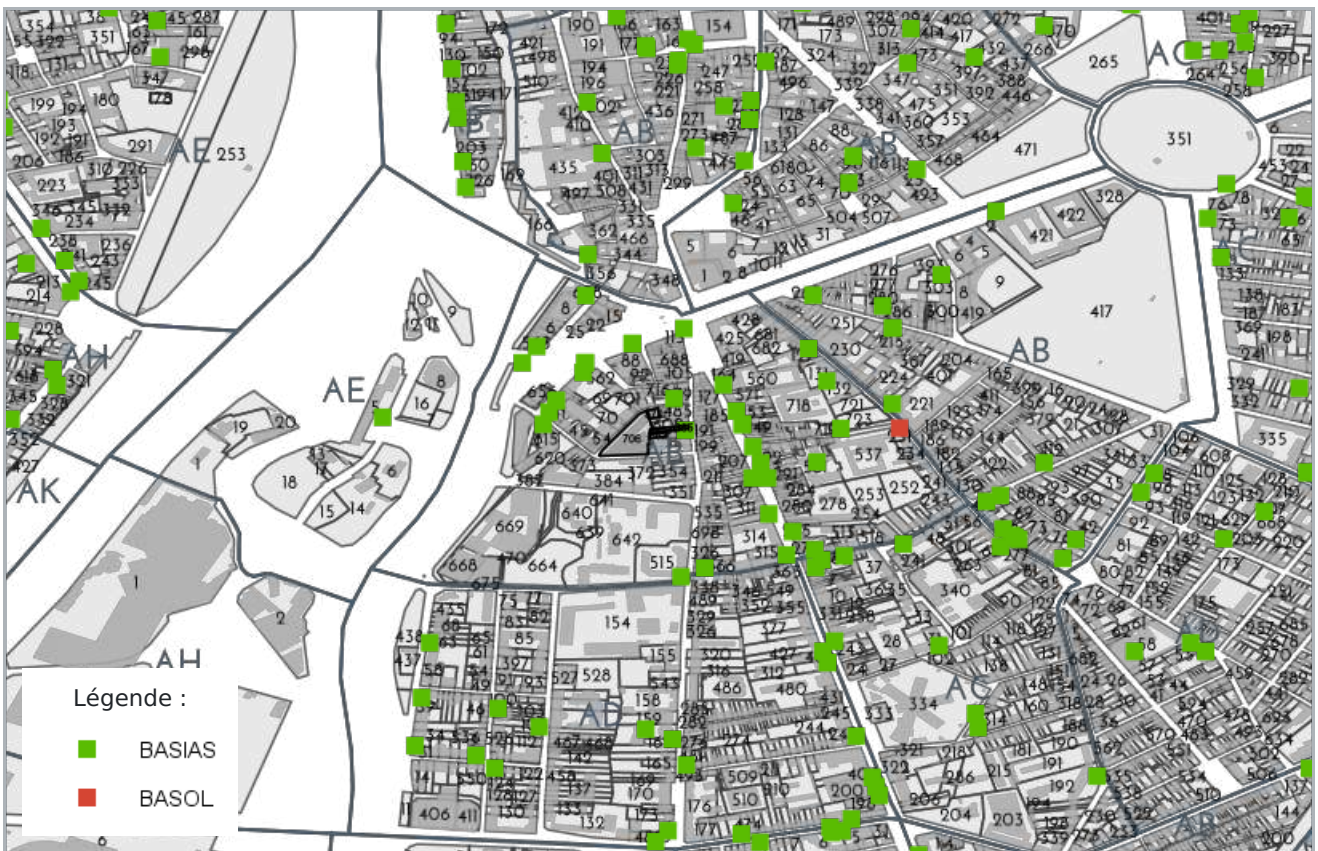
PPR TECHNOLOGIQUE - AB364



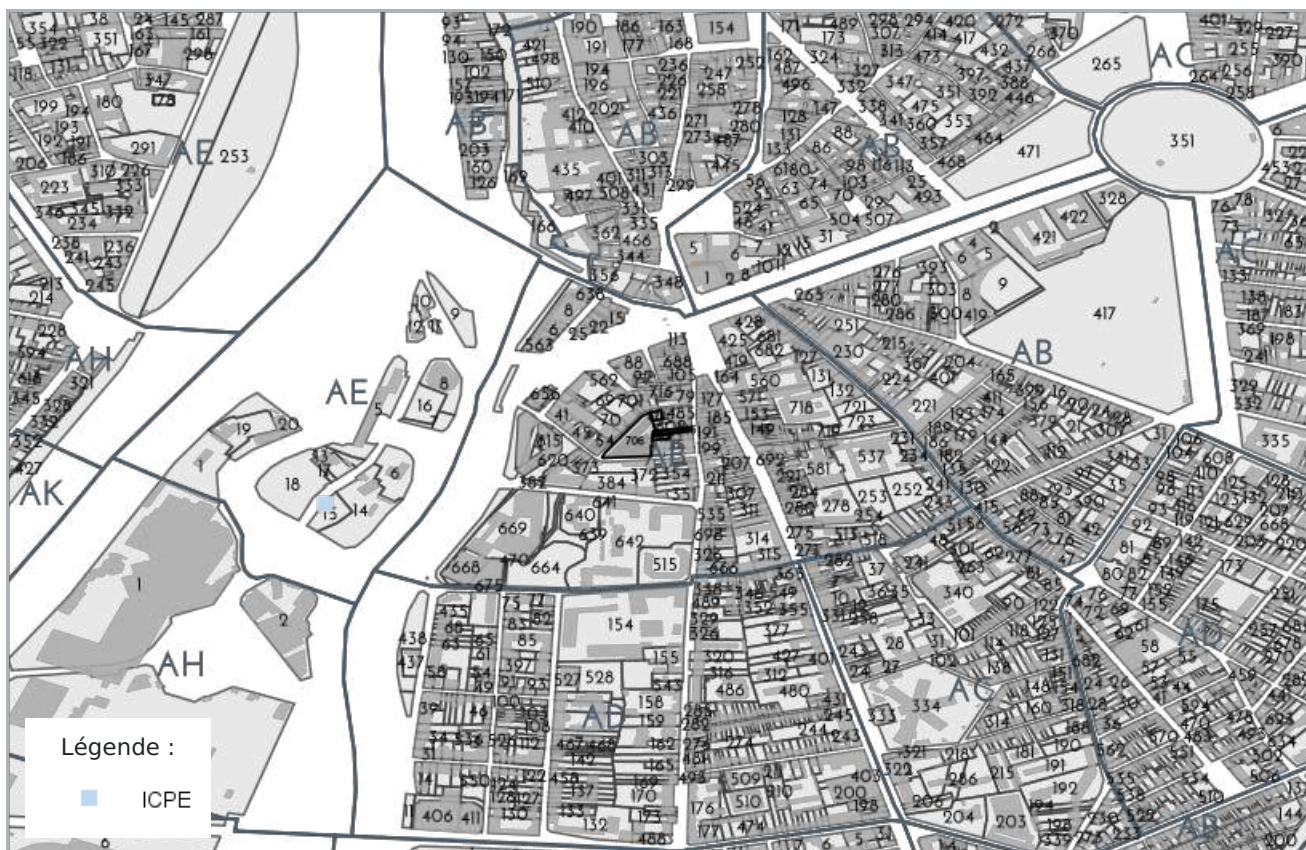
PPR TECHNOLOGIQUE - AB362



CARTOGRAPHIE DE POLLUTION DES SOLS (BASOL / BASIAS)



CARTOGRAPHIE DES INSTALLATIONS CLASSÉES POUR LA PROTECTION DE L'ENVIRONNEMENT (ICPE)



PLAN D'EXPOSITION AUX BRUITS (PEB)



LISTE DES SITES BASIAS (À MOINS DE 500 MÈTRES)
BASE DE DONNÉES DES SITES INDUSTRIELS ET ACTIVITÉS DE SERVICES

105 rue ACHILLE VIADIEU TOULOUSE		3 mètres
SSP3945072 Indéterminé	CLINIQUE DU PARC (SA) / UTILISATION DE SOURCES RADIOACTIVES	
105 rue ACHILLE VIADIEU TOULOUSE		8 mètres
SSP3945072 Indéterminé	CLINIQUE DU PARC (SA) / UTILISATION DE SOURCES RADIOACTIVES	
105 rue ACHILLE VIADIEU TOULOUSE		15 mètres
SSP3945072 Indéterminé	CLINIQUE DU PARC (SA) / UTILISATION DE SOURCES RADIOACTIVES	
105 rue ACHILLE VIADIEU TOULOUSE		27 mètres
SSP3945072 Indéterminé	CLINIQUE DU PARC (SA) / UTILISATION DE SOURCES RADIOACTIVES	
19 rue MESPOUL TOULOUSE		28 mètres
SSP3942602 Indéterminé	TOLAUTO (STE) / TOLERIE, CHAUDRONNERIE, CASTERAN Marius / CARROSSERIE, TOLERIE <i>TOLAUTO</i>	
105 rue ACHILLE VIADIEU TOULOUSE		42 mètres
SSP3945072 Indéterminé	CLINIQUE DU PARC (SA) / UTILISATION DE SOURCES RADIOACTIVES	
19 rue MESPOUL TOULOUSE		43 mètres
SSP3942602 Indéterminé	TOLAUTO (STE) / TOLERIE, CHAUDRONNERIE, CASTERAN Marius / CARROSSERIE, TOLERIE <i>TOLAUTO</i>	
105 rue ACHILLE VIADIEU TOULOUSE		44 mètres
SSP3945072 Indéterminé	CLINIQUE DU PARC (SA) / UTILISATION DE SOURCES RADIOACTIVES	
19 rue MESPOUL TOULOUSE		52 mètres
SSP3942602 Indéterminé	TOLAUTO (STE) / TOLERIE, CHAUDRONNERIE, CASTERAN Marius / CARROSSERIE, TOLERIE <i>TOLAUTO</i>	
19 rue MESPOUL TOULOUSE		52 mètres
SSP3942602 Indéterminé	TOLAUTO (STE) / TOLERIE, CHAUDRONNERIE, CASTERAN Marius / CARROSSERIE, TOLERIE <i>TOLAUTO</i>	
19 rue MESPOUL TOULOUSE		52 mètres
SSP3942602 Indéterminé	TOLAUTO (STE) / TOLERIE, CHAUDRONNERIE, CASTERAN Marius / CARROSSERIE, TOLERIE <i>TOLAUTO</i>	
19 rue MESPOUL TOULOUSE		62 mètres
SSP3942602 Indéterminé	TOLAUTO (STE) / TOLERIE, CHAUDRONNERIE, CASTERAN Marius / CARROSSERIE, TOLERIE <i>TOLAUTO</i>	

142 GRANDE RUE Saint Michel TOULOUSE		70 mètres
SSP3945229 Indéterminé	COPIE CONFORME SARL / Imprimeurs , SUTRA Cycles et Motos / dépôt de liquides inflammables	
31 GRANDE RUE SAINT MICHEL TOULOUSE		73 mètres
SSP3941766 En arrêt	SUD PRESSING, (avant) TRINQUES Jacques / ATELIER DE NETTOYAGE A SEC	
132 GRANDE RUE SAINT MICHEL TOULOUSE		73 mètres
SSP3941404 En arrêt	BOUSQUET Paul / CHAUDRONNERIE FER ET CUIVRE, TOLERIE	
142 GRANDE RUE Saint Michel TOULOUSE		83 mètres
SSP3945229 Indéterminé	COPIE CONFORME SARL / Imprimeurs , SUTRA Cycles et Motos / dépôt de liquides inflammables	
31 GRANDE RUE SAINT MICHEL TOULOUSE		86 mètres
SSP3941766 En arrêt	SUD PRESSING, (avant) TRINQUES Jacques / ATELIER DE NETTOYAGE A SEC	
132 GRANDE RUE SAINT MICHEL TOULOUSE		86 mètres
SSP3941404 En arrêt	BOUSQUET Paul / CHAUDRONNERIE FER ET CUIVRE, TOLERIE	
162 GRANDE RUE Saint Michel TOULOUSE		89 mètres
SSP3945230 En arrêt	FONQUERNIE (SA) / atelier de serrurerie	
142 GRANDE RUE Saint Michel TOULOUSE		89 mètres
SSP3945229 Indéterminé	COPIE CONFORME SARL / Imprimeurs , SUTRA Cycles et Motos / dépôt de liquides inflammables	
31 GRANDE RUE SAINT MICHEL TOULOUSE		92 mètres
SSP3941766 En arrêt	SUD PRESSING, (avant) TRINQUES Jacques / ATELIER DE NETTOYAGE A SEC	
132 GRANDE RUE SAINT MICHEL TOULOUSE		92 mètres
SSP3941404 En arrêt	BOUSQUET Paul / CHAUDRONNERIE FER ET CUIVRE, TOLERIE	
4 rue BUCHERS DES TOULOUSE		93 mètres
SSP3942177 En arrêt	ARABEYRE, BOUEL Louis, BLANCHISSERIE ANGLAISE (SARL) / BLANCHISSERIE BLANCHISSERIE ARABEYRE / BLANCHISSERIE ANGLAISE	
124 GRANDE RUE Saint Michel TOULOUSE		93 mètres
SSP3940864 En arrêt	CASTEL François / FABRIQUE D'ALLUMETTES	
162 GRANDE RUE Saint Michel TOULOUSE		98 mètres
SSP3945230 En arrêt	FONQUERNIE (SA) / atelier de serrurerie	

162 GRANDE RUE Saint Michel TOULOUSE		98 mètres
SSP3945230 En arrêt	FONQUERNIE (SA) / atelier de serrurerie	
4 rue MENUISIERS DES TOULOUSE		100 mètres
SSP3939451 Indéterminé	AUDIN et DESPONS / TEINTURERIE LACAILLE / CARROSSERIE PEINTURE FAURE MIROITERIE / FABRICATION D'ARTICLES EN VERRE ET MIROIR	
142 GRANDE RUE Saint Michel TOULOUSE		102 mètres
SSP3945229 Indéterminé	COPIE CONFORME SARL / Imprimeurs , SUTRA Cycles et Motos / dépôt de liquides inflammables	
162 GRANDE RUE Saint Michel TOULOUSE		102 mètres
SSP3945230 En arrêt	FONQUERNIE (SA) / atelier de serrurerie	
142 GRANDE RUE Saint Michel TOULOUSE		104 mètres
SSP3945229 Indéterminé	COPIE CONFORME SARL / Imprimeurs , SUTRA Cycles et Motos / dépôt de liquides inflammables	
132 GRANDE RUE SAINT MICHEL TOULOUSE		104 mètres
SSP3941404 En arrêt	BOUSQUET Paul / CHAUDRONNERIE FER ET CUIVRE, TOLERIE	
31 GRANDE RUE SAINT MICHEL TOULOUSE		104 mètres
SSP3941766 En arrêt	SUD PRESSING, (avant) TRINQUES Jacques / ATELIER DE NETTOYAGE A SEC	
124 GRANDE RUE Saint Michel TOULOUSE		105 mètres
SSP3940864 En arrêt	CASTEL François / FABRIQUE D'ALLUMETTES	
3 Port GARAUD ET 6 RUE DES MENUISIERS TOULOUSE		105 mètres
SSP3939453 En arrêt	RICARD et ACHARD / TEINTURERIE	
6 rue MENUISIERS DES TOULOUSE		105 mètres
SSP3945538 En arrêt	FRANCOU Jean / GARAGE, (avant) CABANNE Albert / DEPOT D'ESSENCE	
16 rue Menuisiers des TOULOUSE		108 mètres
SSP3945071 Indéterminé	BEGUE Paul / atelier de nickelage, chromage	
124 GRANDE RUE Saint Michel TOULOUSE		110 mètres
SSP3940864 En arrêt	CASTEL François / FABRIQUE D'ALLUMETTES	

16 rue Menuisiers des TOULOUSE		111 mètres
SSP3945071 Indéterminé	BEGUE Paul / atelier de nickelage, chromage	
132 GRANDE RUE SAINT MICHEL TOULOUSE		112 mètres
SSP3941404 En arrêt	BOUSQUET Paul / CHAUDRONNERIE FER ET CUIVRE, TOLERIE	
31 GRANDE RUE SAINT MICHEL TOULOUSE		112 mètres
SSP3941766 En arrêt	SUD PRESSING, (avant) TRINQUES Jacques / ATELIER DE NETTOYAGE A SEC	
162 GRANDE RUE Saint Michel TOULOUSE		114 mètres
SSP3945230 En arrêt	FONQUERNIE (SA) / atelier de serrurerie	
112 GRANDE RUE Saint Michel TOULOUSE		116 mètres
SSP3944841 En arrêt	BENAZETH / laverie	
162 GRANDE RUE Saint Michel TOULOUSE		117 mètres
SSP3945230 En arrêt	FONQUERNIE (SA) / atelier de serrurerie	
142 GRANDE RUE Saint Michel TOULOUSE		117 mètres
SSP3945229 Indéterminé	COPIE CONFORME SARL / Imprimeurs , SUTRA Cycles et Motos / dépôt de liquides inflammables	
124 GRANDE RUE Saint Michel TOULOUSE		118 mètres
SSP3940864 En arrêt	CASTEL François / FABRIQUE D'ALLUMETTES	
2 bis Allée Paul Feuga TOULOUSE		120 mètres
SSP3945127 Indéterminé	CEDIBIO (LABORATOIR DE TOURNIS) / GARAGE DU PONT SAINT-MICHEL (SA) / garage, CARROSSERIE, UTILISATION DE SOURCES RADIOACTIVES	
2 Allée PAUL FEUGA TOULOUSE		120 mètres
SSP3945780 En arrêt	SOCIETE FRANCAISE DES PETROLES BP / STATION SERVICE GARAGE DU PONT	
132 GRANDE RUE SAINT MICHEL TOULOUSE		121 mètres
SSP3941404 En arrêt	BOUSQUET Paul / CHAUDRONNERIE FER ET CUIVRE, TOLERIE	
31 GRANDE RUE SAINT MICHEL TOULOUSE		121 mètres
SSP3941766 En arrêt	SUD PRESSING, (avant) TRINQUES Jacques / ATELIER DE NETTOYAGE A SEC	

2 Allée PAUL FEUGA TOULOUSE		122 mètres
SSP3945780 En arrêt	SOCIETE FRANCAISE DES PETROLES BP / STATION SERVICE GARAGE DU PONT	
2 bis Allée Paul Feuga TOULOUSE		122 mètres
SSP3945127 Indéterminé	CEDIBIO (LABORATOIRR DE TOURNIS) / GARAGE DU PONT SAINT-MICHEL (SA) / garage, CARROSSERIE, UTILISATION DE SOURCES RADIOACTIVES	
3 Port GARAUD ET 6 RUE DES MENUISIERS TOULOUSE		123 mètres
SSP3939453 En arrêt	RICARD et ACHARD / TEINTURERIE	
6 rue MENUISIERS DES TOULOUSE		123 mètres
SSP3945538 En arrêt	FRANCOU Jean / GARAGE, (avant) CABANNE Albert / DEPOT D'ESSENCE	
9 rue Sabots des TOULOUSE		124 mètres
SSP3944494 En arrêt	SCERRI / atelier de tolerie, peinture	
9 rue Sabots des TOULOUSE		124 mètres
SSP3944493 En arrêt	MAZELIE et Cie / mégisserie	
9 rue Sabots des TOULOUSE		125 mètres
SSP3944494 En arrêt	SCERRI / atelier de tolerie, peinture	
9 rue Sabots des TOULOUSE		125 mètres
SSP3944493 En arrêt	MAZELIE et Cie / mégisserie	
125 GRANDE RUE SAINT MICHEL TOULOUSE		126 mètres
SSP3942394 En arrêt	RIGAUD PERE ET FILS / TIRAGE, DEVELOPPEMNT ET DEPOT DE PHOTOS ET FILMS	
112 GRANDE RUE Saint Michel TOULOUSE		126 mètres
SSP3944841 En arrêt	BENAZETH / laverie	
112 GRANDE RUE Saint Michel TOULOUSE		131 mètres
SSP3944841 En arrêt	BENAZETH / laverie	
4 rue MENUISIERS DES TOULOUSE		132 mètres
SSP3939451 Indéterminé	AUDIN et DESPONS / TEINTURERIE LACAILE / CARROSSERIE PEINTURE FAURE MIROITERIE / FABRICATION D'ARTICLES EN VERRE ET MIROIR	

125 GRANDE RUE SAINT MICHEL TOULOUSE		133 mètres
SSP3942394 En arrêt	RIGAUD PERE ET FILS / TIRAGE, DEVELOPPEMNT ET DEPOT DE PHOTOS ET FILMS	
112 GRANDE RUE Saint Michel TOULOUSE		136 mètres
SSP3944841 En arrêt	BENAZETH / laverie	
124 GRANDE RUE Saint Michel TOULOUSE		137 mètres
SSP3940864 En arrêt	CASTEL François / FABRIQUE D'ALLUMETTES	
125 GRANDE RUE SAINT MICHEL TOULOUSE		137 mètres
SSP3942394 En arrêt	RIGAUD PERE ET FILS / TIRAGE, DEVELOPPEMNT ET DEPOT DE PHOTOS ET FILMS	
3 Port GARAUD ET 6 RUE DES MENUISIERS TOULOUSE		138 mètres
SSP3939453 En arrêt	RICARD et ACHARD / TEINTURERIE	
6 rue MENUISIERS DES TOULOUSE		138 mètres
SSP3945538 En arrêt	FRANCOU Jean / GARAGE, (avant) CABANNE Albert / DEPOT D'ESSENCE	
125 GRANDE RUE SAINT MICHEL TOULOUSE		139 mètres
SSP3942394 En arrêt	RIGAUD PERE ET FILS / TIRAGE, DEVELOPPEMNT ET DEPOT DE PHOTOS ET FILMS	
124 GRANDE RUE Saint Michel TOULOUSE		139 mètres
SSP3940864 En arrêt	CASTEL François / FABRIQUE D'ALLUMETTES	
16 rue Menuisiers des TOULOUSE		140 mètres
SSP3945071 Indéterminé	BEGUE Paul / atelier de nickelage, chromage	
3 Port GARAUD ET 6 RUE DES MENUISIERS TOULOUSE		140 mètres
SSP3939453 En arrêt	RICARD et ACHARD / TEINTURERIE	
6 rue MENUISIERS DES TOULOUSE		140 mètres
SSP3945538 En arrêt	FRANCOU Jean / GARAGE, (avant) CABANNE Albert / DEPOT D'ESSENCE	
4 rue MENUISIERS DES TOULOUSE		141 mètres
SSP3939451 Indéterminé	AUDIN et DESPONS / TEINTURERIE LACAILLE / CARROSSERIE PEINTURE FAURE MIROITERIE / FABRICATION D'ARTICLES EN VERRE ET MIROIR	

108 GRANDE RUE SAINT MICHEL - PAR LA COUR, AU 1ER ETAGE TOULOUSE		141 mètres
SSP3941408 En arrêt	WAGNER, TAILLET / SOUFFLERIE DE VERRE SCIENTIFIQUE ET DE TUBES FLUORESCENTS, FORGE AVEC FABRICATION DE BALANCES	
4 rue BUCHERS DES TOULOUSE		142 mètres
SSP3942177 En arrêt	ARABEYRE, BOUEL Louis, BLANCHISSERIE ANGLAISE (SARL) / BLANCHISSERIE <i>BLANCHISSERIE ARABEYRE / BLANCHISSERIE ANGLAISE</i>	
4 rue MENUISIERS DES TOULOUSE		142 mètres
SSP3939451 Indéterminé	AUDIN et DESPONS / TEINTURERIE LACAILE / CARROSSERIE PEINTURE FAURE MIROITERIE / FABRICATION D'ARTICLES EN VERRE ET MIROIR	
16 rue Menuisiers des TOULOUSE		145 mètres
SSP3945071 Indéterminé	BEGUE Paul / atelier de nickelage, chromage	
4 rue BUCHERS DES TOULOUSE		145 mètres
SSP3942177 En arrêt	ARABEYRE, BOUEL Louis, BLANCHISSERIE ANGLAISE (SARL) / BLANCHISSERIE <i>BLANCHISSERIE ARABEYRE / BLANCHISSERIE ANGLAISE</i>	
4 rue BUCHERS DES TOULOUSE		145 mètres
SSP3942177 En arrêt	ARABEYRE, BOUEL Louis, BLANCHISSERIE ANGLAISE (SARL) / BLANCHISSERIE <i>BLANCHISSERIE ARABEYRE / BLANCHISSERIE ANGLAISE</i>	
125 GRANDE RUE SAINT MICHEL TOULOUSE		147 mètres
SSP3942394 En arrêt	RIGAUD PERE ET FILS / TIRAGE, DEVELOPPEMNT ET DEPOT DE PHOTOS ET FILMS	
108 GRANDE RUE SAINT MICHEL - PAR LA COUR, AU 1ER ETAGE TOULOUSE		149 mètres
SSP3941408 En arrêt	WAGNER, TAILLET / SOUFFLERIE DE VERRE SCIENTIFIQUE ET DE TUBES FLUORESCENTS, FORGE AVEC FABRICATION DE BALANCES	
6 Allée Paul Feuga TOULOUSE		151 mètres
SSP3945128 En arrêt	MACCAGNO / dépôt de liquides inflammables	
2 bis Allée Paul Feuga TOULOUSE		152 mètres
SSP3945127 Indéterminé	CEDIBIO (LABORATOIR DE TOURNIS) / GARAGE DU PONT SAINT-MICHEL (SA) / garage, CARROSSERIE, UTILISATION DE SOURCES RADIOACTIVES	
2 Allée PAUL FEUGA TOULOUSE		152 mètres
SSP3945780 En arrêt	SOCIETE FRANCAISE DES PETROLES BP / STATION SERVICE <i>GARAGE DU PONT</i>	
112 GRANDE RUE Saint Michel TOULOUSE		153 mètres
SSP3944841 En arrêt	BENAZETH / laverie	

108 GRANDE RUE SAINT MICHEL - PAR LA COUR, AU 1ER ETAGE TOULOUSE		154 mètres
SSP3941408 En arrêt	WAGNER, TAILLET / SOUFFLERIE DE VERRE SCIENTIFIQUE ET DE TUBES FLUORESCENTS, FORGE AVEC FABRICATION DE BALANCES	
108 GRANDE RUE SAINT MICHEL - PAR LA COUR, AU 1ER ETAGE TOULOUSE		157 mètres
SSP3941408 En arrêt	WAGNER, TAILLET / SOUFFLERIE DE VERRE SCIENTIFIQUE ET DE TUBES FLUORESCENTS, FORGE AVEC FABRICATION DE BALANCES	
2 Allée PAUL FEUGA TOULOUSE		158 mètres
SSP3945780 En arrêt	SOCIETE FRANCAISE DES PETROLES BP / STATION SERVICE <i>GARAGE DU PONT</i>	
2 bis Allée Paul Feuga TOULOUSE		158 mètres
SSP3945127 Indéterminé	CEDIBIO (LABORATOIR DE TOURNIS) / GARAGE DU PONT SAINT-MICHEL (SA) / garage, CARROSSERIE, UTILISATION DE SOURCES RADIOACTIVES	
16 rue Menuisiers des TOULOUSE		159 mètres
SSP3945071 Indéterminé	BEGUE Paul / atelier de nickelage, chromage	
6 Allée Paul Feuga TOULOUSE		160 mètres
SSP3945128 En arrêt	MACCAGNO / dépôt de liquides inflammables	
112 GRANDE RUE Saint Michel TOULOUSE		160 mètres
SSP3944841 En arrêt	BENAZETH / laverie	
9 rue Sabots des TOULOUSE		162 mètres
SSP3944494 En arrêt	SCERRI / atelier de tolerie, peinture	
9 rue Sabots des TOULOUSE		162 mètres
SSP3944493 En arrêt	MAZELIE et Cie / mégisserie	
16 rue Menuisiers des TOULOUSE		163 mètres
SSP3945071 Indéterminé	BEGUE Paul / atelier de nickelage, chromage	
9 rue Sabots des TOULOUSE		164 mètres
SSP3944493 En arrêt	MAZELIE et Cie / mégisserie	
9 rue Sabots des TOULOUSE		164 mètres
SSP3944494 En arrêt	SCERRI / atelier de tolerie, peinture	

9 rue Sabots des TOULOUSE		166 mètres
SSP3944493 En arrêt	MAZELIE et Cie / mégisserie	
9 rue Sabots des TOULOUSE		166 mètres
SSP3944494 En arrêt	SCERRI / atelier de tolerie, peinture	
3 Port GARAUD ET 6 RUE DES MENUISIERS TOULOUSE		166 mètres
SSP3939453 En arrêt	RICARD et ACHARD / TEINTURERIE	
6 rue MENUISIERS DES TOULOUSE		166 mètres
SSP3945538 En arrêt	FRANCOU Jean / GARAGE, (avant) CABANNE Albert / DEPOT D'ESSENCE	
108 GRANDE RUE SAINT MICHEL - PAR LA COUR, AU 1ER ETAGE TOULOUSE		167 mètres
SSP3941408 En arrêt	WAGNER, TAILLET / SOUFFLERIE DE VERRE SCIENTIFIQUE ET DE TUBES FLUORESCENTS, FORGE AVEC FABRICATION DE BALANCES	
125 GRANDE RUE SAINT MICHEL TOULOUSE		168 mètres
SSP3942394 En arrêt	RIGAUD PERE ET FILS / TIRAGE, DEVELOPPEMNT ET DEPOT DE PHOTOS ET FILMS	
2 Allée PAUL FEUGA TOULOUSE		169 mètres
SSP3945780 En arrêt	SOCIETE FRANCAISE DES PETROLES BP / STATION SERVICE <i>GARAGE DU PONT</i>	
2 bis Allée Paul Feuga TOULOUSE		169 mètres
SSP3945127 Indéterminé	CEDIBIO (LABORATOIRR DE TOURNIS) / GARAGE DU PONT SAINT-MICHEL (SA) / garage, CARROSSERIE, UTILISATION DE SOURCES RADIOACTIVES	
9 rue Sabots des TOULOUSE		169 mètres
SSP3944494 En arrêt	SCERRI / atelier de tolerie, peinture	
9 rue Sabots des TOULOUSE		169 mètres
SSP3944493 En arrêt	MAZELIE et Cie / mégisserie	
4 rue MENUISIERS DES TOULOUSE		171 mètres
SSP3939451 Indéterminé	AUDIN et DESPONS / TEINTURERIE LACAILE / CARROSSERIE PEINTURE FAURE MIROITERIE / FABRICATION D'ARTICLES EN VERRE ET MIROIR	
6 rue MENUISIERS DES TOULOUSE		172 mètres
SSP3945538 En arrêt	FRANCOU Jean / GARAGE, (avant) CABANNE Albert / DEPOT D'ESSENCE	

3 Port GARAUD ET 6 RUE DES MENUISIERS TOULOUSE		172 mètres
SSP3939453 En arrêt	RICARD et ACHARD / TEINTURERIE	
2 bis Allée Paul Feuga TOULOUSE		173 mètres
SSP3945127 Indéterminé	CEDIBIO (LABORATOIRR DE TOURNIS) / GARAGE DU PONT SAINT-MICHEL (SA) / garage, CARROSSERIE, UTILISATION DE SOURCES RADIOACTIVES	
2 Allée PAUL FEUGA TOULOUSE		173 mètres
SSP3945780 En arrêt	SOCIETE FRANCAISE DES PETROLES BP / STATION SERVICE <i>GARAGE DU PONT</i>	
4 rue BUCHERS DES TOULOUSE		176 mètres
SSP3942177 En arrêt	ARABEYRE, BOUEL Louis, BLANCHISSERIE ANGLAISE (SARL) / BLANCHISSERIE <i>BLANCHISSERIE ARABEYRE / BLANCHISSERIE ANGLAISE</i>	
4 rue MENUISIERS DES TOULOUSE		177 mètres
SSP3939451 Indéterminé	AUDIN et DESPONS / TEINTURERIE LACAILLE / CARROSSERIE PEINTURE FAURE MIROITERIE / FABRICATION D'ARTICLES EN VERRE ET MIROIR	
6 Allée Paul Feuga TOULOUSE		180 mètres
SSP3945128 En arrêt	MACCAGNO / dépôt de liquides inflammables	
6 Allée Paul Feuga TOULOUSE		181 mètres
SSP3945128 En arrêt	MACCAGNO / dépôt de liquides inflammables	
6 Allée Paul Feuga TOULOUSE		183 mètres
SSP3945128 En arrêt	MACCAGNO / dépôt de liquides inflammables	
4 rue BUCHERS DES TOULOUSE		183 mètres
SSP3942177 En arrêt	ARABEYRE, BOUEL Louis, BLANCHISSERIE ANGLAISE (SARL) / BLANCHISSERIE <i>BLANCHISSERIE ARABEYRE / BLANCHISSERIE ANGLAISE</i>	
18 rue SAINTE CATHERINE TOULOUSE		184 mètres
SSP3941955 En arrêt	DAVID Louis / INDUSTRIE DE PIECES METALLIQUES POUR VELOS ET MOTOS, ELECTRA SUD OUEST (SA) / FABRICATION DE TRANSFORMATEURS ELECTRIQUES <i>FABRICATIONS BREVETEES DU LANGUEDOC</i>	
108 GRANDE RUE SAINT MICHEL - PAR LA COUR, AU 1ER ETAGE TOULOUSE		184 mètres
SSP3941408 En arrêt	WAGNER, TAILLET / SOUFFLERIE DE VERRE SCIENTIFIQUE ET DE TUBES FLUORESCENTS, FORGE AVEC FABRICATION DE BALANCES	
19 rue Chaussée de la TOULOUSE		184 mètres
SSP3944580 En arrêt	DOUMEN Jean Claude / garage, atelier de carrosserie peinture	

Port GARAUD TOULOUSE		186 mètres
SSP3939590 Indéterminé	REIN ET DUDOUS / ATELIER DE DEGRAISSAGE, TEINTURERIE	
19 rue Chaussée de la TOULOUSE		190 mètres
SSP3944580 En arrêt	DOUMEN Jean Claude / garage, atelier de carrosserie peinture	
Port GARAUD TOULOUSE		190 mètres
SSP3939590 Indéterminé	REIN ET DUDOUS / ATELIER DE DEGRAISSAGE, TEINTURERIE	
105 GRANDE RUE Saint Michel TOULOUSE		192 mètres
SSP3945228 Indéterminé	SPEEDY / gagare auto, PALAU Henri / dépôt de liquides inflammables	
6 Allée Paul Feuga TOULOUSE		193 mètres
SSP3945128 En arrêt	MACCAGNO / dépôt de liquides inflammables	
18 rue SAINTE CATHERINE TOULOUSE		195 mètres
SSP3941955 En arrêt	DAVID Louis / INDUSTRIE DE PIECES METALLIQUES POUR VELOS ET MOTOS, ELECTRA SUD OUEST (SA) / FABRICATION DE TRANSFORMATEURS ELECTRIQUES <i>FABRICATIONS BREVETEES DU LANGUEDOC</i>	
105 GRANDE RUE Saint Michel TOULOUSE		197 mètres
SSP3945228 Indéterminé	SPEEDY / gagare auto, PALAU Henri / dépôt de liquides inflammables	
105 GRANDE RUE Saint Michel TOULOUSE		198 mètres
SSP3945228 Indéterminé	SPEEDY / gagare auto, PALAU Henri / dépôt de liquides inflammables	
105 GRANDE RUE Saint Michel TOULOUSE		199 mètres
SSP3945228 Indéterminé	SPEEDY / gagare auto, PALAU Henri / dépôt de liquides inflammables	
105 GRANDE RUE Saint Michel TOULOUSE		201 mètres
SSP3945228 Indéterminé	SPEEDY / gagare auto, PALAU Henri / dépôt de liquides inflammables	
18 rue SAINTE CATHERINE TOULOUSE		201 mètres
SSP3941955 En arrêt	DAVID Louis / INDUSTRIE DE PIECES METALLIQUES POUR VELOS ET MOTOS, ELECTRA SUD OUEST (SA) / FABRICATION DE TRANSFORMATEURS ELECTRIQUES <i>FABRICATIONS BREVETEES DU LANGUEDOC</i>	
34 rue TRENTE SIX PONTS DES TOULOUSE		204 mètres
SSP3939607 En arrêt	SOLER-PUIG MONSIEUR / TEINTURE ET DLI	

11 rue SAINTE-CATHERINE TOULOUSE		205 mètres
SSP3940832 En arrêt	RIVIERE Frères / FONDERIE DE FER ET DE CUIVRE	
18 rue SAINTE CATHERINE TOULOUSE		208 mètres
SSP3941955 En arrêt	DAVID Louis / INDUSTRIE DE PIECES METALLIQUES POUR VELOS ET MOTOS, ELECTRA SUD OUEST (SA) / FABRICATION DE TRANSFORMATEURS ELECTRIQUES <i>FABRICATIONS BREVETEES DU LANGUEDOC</i>	
19 rue Chaussée de la TOULOUSE		213 mètres
SSP3944580 En arrêt	DOUMEN Jean Claude / garage, atelier de carrosserie peinture	
30 bis Impasse Trente six Ponts des TOULOUSE		216 mètres
SSP3945286 En arrêt	SERRES André / application de vernis	
19 rue Chaussée de la TOULOUSE		217 mètres
SSP3944580 En arrêt	DOUMEN Jean Claude / garage, atelier de carrosserie peinture	
34 rue TRENTE SIX PONTS DES TOULOUSE		217 mètres
SSP3939607 En arrêt	SOLER-PUIG MONSIEUR / TEINTURE ET DLI	
Port GARAUD TOULOUSE		217 mètres
SSP3939590 Indéterminé	REIN ET DUDOUS / ATELIER DE DEGRAISSAGE, TEINTURERIE	
11 rue SAINTE-CATHERINE TOULOUSE		218 mètres
SSP3940832 En arrêt	RIVIERE Frères / FONDERIE DE FER ET DE CUIVRE	
Port GARAUD TOULOUSE		222 mètres
SSP3939590 Indéterminé	REIN ET DUDOUS / ATELIER DE DEGRAISSAGE, TEINTURERIE	
34 rue TRENTE SIX PONTS DES TOULOUSE		223 mètres
SSP3939607 En arrêt	SOLER-PUIG MONSIEUR / TEINTURE ET DLI	
80 rue ACHILLE VIADIEU TOULOUSE		224 mètres
SSP3940659 En arrêt	PONS ET DUPLAN (SA) / DLI	
11 rue SAINTE-CATHERINE TOULOUSE		224 mètres
SSP3940832 En arrêt	RIVIERE Frères / FONDERIE DE FER ET DE CUIVRE	

30 bis Impasse Trente six Ponts des TOULOUSE		227 mètres
SSP3945286 En arrêt	SERRES André / application de vernis	
18 rue SAINTE CATHERINE TOULOUSE		227 mètres
SSP3941955 En arrêt	DAVID Louis / INDUSTRIE DE PIECES METALLIQUES POUR VELOS ET MOTOS, ELECTRA SUD OUEST (SA) / FABRICATION DE TRANSFORMATEURS ELECTRIQUES <i>FABRICATIONS BREVETEES DU LANGUEDOC</i>	
39 rue CHAUSSEE DE LA TOULOUSE		228 mètres
SSP3940458 En arrêt	ENSEIGNES MIDI-PYRENEES (SARL) / FABRICATION D'ENSEIGNES LUMINEUSES	
18 rue SAINTE CATHERINE TOULOUSE		228 mètres
SSP3941955 En arrêt	DAVID Louis / INDUSTRIE DE PIECES METALLIQUES POUR VELOS ET MOTOS, ELECTRA SUD OUEST (SA) / FABRICATION DE TRANSFORMATEURS ELECTRIQUES <i>FABRICATIONS BREVETEES DU LANGUEDOC</i>	
39 rue CHAUSSEE DE LA TOULOUSE		229 mètres
SSP3940458 En arrêt	ENSEIGNES MIDI-PYRENEES (SARL) / FABRICATION D'ENSEIGNES LUMINEUSES	
30 bis Impasse Trente six Ponts des TOULOUSE		231 mètres
SSP3945286 En arrêt	SERRES André / application de vernis	
rue ACHILLE VIADIEU , ANC.74 RUE DES RECOLLETS TOULOUSE		232 mètres
SSP3939482 En arrêt	BADOR / POTERIE D'ETAIN	
105 GRANDE RUE Saint Michel TOULOUSE		232 mètres
SSP3945228 Indéterminé	SPEEDY / gagare auto, PALAU Henri / dépôt de liquides inflammables	
30 bis Impasse Trente six Ponts des TOULOUSE		232 mètres
SSP3945286 En arrêt	SERRES André / application de vernis	
34 rue TRENTE SIX PONTS DES TOULOUSE		233 mètres
SSP3939607 En arrêt	SOLER-PUIG MONSIEUR / TEINTURE ET DLI	
11 rue SAINTE-CATHERINE TOULOUSE		236 mètres
SSP3940832 En arrêt	RIVIERE Frères / FONDERIE DE FER ET DE CUIVRE	
34 rue TRENTE SIX PONTS DES TOULOUSE		236 mètres
SSP3939607 En arrêt	SOLER-PUIG MONSIEUR / TEINTURE ET DLI	

19 rue Chaussée de la TOULOUSE		237 mètres
SSP3944580 En arrêt	DOUMEN Jean Claude / garage, atelier de carrosserie peinture	
78 GRANDE RUE SAINT MICHEL TOULOUSE		237 mètres
SSP3942213 En arrêt	LAPORTE Gabriel / ATELIER DE CARROSSERIE, TOLERIE, PEINTURE PAR PULVERISATION	
Port GARAUD TOULOUSE		237 mètres
SSP3939590 Indéterminé	REIN ET DUDOUS / ATELIER DE DEGRAISSAGE, TEINTURERIE	
19 rue Chaussée de la TOULOUSE		242 mètres
SSP3944580 En arrêt	DOUMEN Jean Claude / garage, atelier de carrosserie peinture	
Port GARAUD TOULOUSE		242 mètres
SSP3939590 Indéterminé	REIN ET DUDOUS / ATELIER DE DEGRAISSAGE, TEINTURERIE	
78 GRANDE RUE SAINT MICHEL TOULOUSE		242 mètres
SSP3942213 En arrêt	LAPORTE Gabriel / ATELIER DE CARROSSERIE, TOLERIE, PEINTURE PAR PULVERISATION	
78 GRANDE RUE SAINT MICHEL TOULOUSE		243 mètres
SSP3942213 En arrêt	LAPORTE Gabriel / ATELIER DE CARROSSERIE, TOLERIE, PEINTURE PAR PULVERISATION	
11 rue SAINTE-CATHERINE TOULOUSE		245 mètres
SSP3940832 En arrêt	RIVIERE Frères / FONDERIE DE FER ET DE CUIVRE	
78 GRANDE RUE SAINT MICHEL TOULOUSE		245 mètres
SSP3942213 En arrêt	LAPORTE Gabriel / ATELIER DE CARROSSERIE, TOLERIE, PEINTURE PAR PULVERISATION	
78 GRANDE RUE SAINT MICHEL TOULOUSE		247 mètres
SSP3942213 En arrêt	LAPORTE Gabriel / ATELIER DE CARROSSERIE, TOLERIE, PEINTURE PAR PULVERISATION	
30 bis Impasse Trente six Ponts des TOULOUSE		247 mètres
SSP3945286 En arrêt	SERRES André / application de vernis	
30 bis Impasse Trente six Ponts des TOULOUSE		247 mètres
SSP3945286 En arrêt	SERRES André / application de vernis	
80 rue ACHILLE VIADIEU TOULOUSE		249 mètres
SSP3940659 En arrêt	PONS ET DUPLAN (SA) / DLI	

34 rue TRENTE SIX PONTS DES TOULOUSE		249 mètres
SSP3939607 En arrêt	SOLER-PUIG MONSIEUR / TEINTURE ET DLI	
11 rue SAINTE-CATHERINE TOULOUSE		254 mètres
SSP3940832 En arrêt	RIVIERE Frères / FONDERIE DE FER ET DE CUIVRE	
80 rue ACHILLE VIADIEU TOULOUSE		257 mètres
SSP3940659 En arrêt	PONS ET DUPLAN (SA) / DLI	
80 rue ACHILLE VIADIEU TOULOUSE		259 mètres
SSP3940659 En arrêt	PONS ET DUPLAN (SA) / DLI	
80 rue ACHILLE VIADIEU TOULOUSE		259 mètres
SSP3940659 En arrêt	PONS ET DUPLAN (SA) / DLI	
rue ACHILLE VIADIEU , ANC.74 RUE DES RECOLLETS TOULOUSE		260 mètres
SSP3939482 En arrêt	BADOR / POTERIE D'ETAIN	
39 rue CHAUSSEE DE LA TOULOUSE		264 mètres
SSP3940458 En arrêt	ENSEIGNES MIDI-PYRENEES (SARL) / FABRICATION D'ENSEIGNES LUMINEUSES	
93 GRANDE RUE Saint Michel TOULOUSE		264 mètres
SSP3939428 En arrêt	RICHARD / TANNERIE,CORROIERIE	
rue ACHILLE VIADIEU , ANC.74 RUE DES RECOLLETS TOULOUSE		269 mètres
SSP3939482 En arrêt	BADOR / POTERIE D'ETAIN	
93 GRANDE RUE Saint Michel TOULOUSE		269 mètres
SSP3939428 En arrêt	RICHARD / TANNERIE,CORROIERIE	
39 rue CHAUSSEE DE LA TOULOUSE		270 mètres
SSP3940458 En arrêt	ENSEIGNES MIDI-PYRENEES (SARL) / FABRICATION D'ENSEIGNES LUMINEUSES	
39 rue CHAUSSEE DE LA TOULOUSE		271 mètres
SSP3940458 En arrêt	ENSEIGNES MIDI-PYRENEES (SARL) / FABRICATION D'ENSEIGNES LUMINEUSES	
rue ACHILLE VIADIEU , ANC.74 RUE DES RECOLLETS TOULOUSE		272 mètres
SSP3939482 En arrêt	BADOR / POTERIE D'ETAIN	

rue ACHILLE VIADIEU , ANC.74 RUE DES RECOLLETS TOULOUSE		273 mètres
SSP3939482 En arrêt	BADOR / POTERIE D'ETAIN	
93 GRANDE RUE Saint Michel TOULOUSE		273 mètres
SSP3939428 En arrêt	RICHARD / TANNERIE,CORROIERIE	
39 rue CHAUSSEE DE LA TOULOUSE		273 mètres
SSP3940458 En arrêt	ENSEIGNES MIDI-PYRENEES (SARL) / FABRICATION D'ENSEIGNES LUMINEUSES	
93 GRANDE RUE Saint Michel TOULOUSE		274 mètres
SSP3939428 En arrêt	RICHARD / TANNERIE,CORROIERIE	
93 GRANDE RUE Saint Michel TOULOUSE		276 mètres
SSP3939428 En arrêt	RICHARD / TANNERIE,CORROIERIE	
78 GRANDE RUE SAINT MICHEL TOULOUSE		278 mètres
SSP3942213 En arrêt	LAPORTE Gabriel / ATELIER DE CARROSSERIE, TOLERIE, PEINTURE PAR PULVERISATION	
37 rue Trente six Ponts des TOULOUSE		278 mètres
SSP3945287 En arrêt	LAPORTE Gabriel / atelier de carrosserie tolerie	
3 rue NOTRE DAME TOULOUSE		282 mètres
SSP3940727 En arrêt	SELF WASHERS (SARL) / PRESSING	
80 rue ACHILLE VIADIEU TOULOUSE		286 mètres
SSP3940659 En arrêt	PONS ET DUPLAN (SA) / DLI	
3 rue NOTRE DAME TOULOUSE		286 mètres
SSP3940727 En arrêt	SELF WASHERS (SARL) / PRESSING	
3 rue NOTRE DAME TOULOUSE		288 mètres
SSP3940727 En arrêt	SELF WASHERS (SARL) / PRESSING	
3 rue NOTRE DAME TOULOUSE		290 mètres
SSP3940727 En arrêt	SELF WASHERS (SARL) / PRESSING	
37 rue Trente six Ponts des TOULOUSE		291 mètres
SSP3945287 En arrêt	LAPORTE Gabriel / atelier de carrosserie tolerie	

3 rue NOTRE DAME TOULOUSE		291 mètres
SSP3940727 En arrêt	SELF WASHERS (SARL) / PRESSING	
29 bis rue ALFRED DUMERIL TOULOUSE		294 mètres
SSP3942307 En arrêt	GIRAUD A. (SARL) / FABRICATION DE CHAUDRONNERIE	
29 bis rue ALFRED DUMERIL TOULOUSE		296 mètres
SSP3942307 En arrêt	GIRAUD A. (SARL) / FABRICATION DE CHAUDRONNERIE	
rue ACHILLE VIADIEU , ANC.74 RUE DES RECOLLETS TOULOUSE		296 mètres
SSP3939482 En arrêt	BADOR / POTERIE D'ETAIN	
37 rue Trente six Ponts des TOULOUSE		298 mètres
SSP3945287 En arrêt	LAPORTE Gabriel / atelier de carrosserie tolerie	
2 rue MOULIN DU CHATEAU DU TOULOUSE		299 mètres
SSP3940843 En arrêt	MATHER / FONDERIE	
2 rue MOULIN DU CHATEAU DU TOULOUSE		299 mètres
SSP3940843 En arrêt	MATHER / FONDERIE	
19 avenue Grand Ramier du TOULOUSE		300 mètres
SSP3944982 Indéterminé	Régie municipale de l'Electricité / dépôt de liquides inflammables	
4 rue NOTRE-DAME TOULOUSE		303 mètres
SSP3939437 En arrêt	BRETON Jean-Marie / FABRIQUE DE CUIRS VERNIS	
29 bis rue ALFRED DUMERIL TOULOUSE		303 mètres
SSP3942307 En arrêt	GIRAUD A. (SARL) / FABRICATION DE CHAUDRONNERIE	
4 rue NOTRE-DAME TOULOUSE		305 mètres
SSP3939437 En arrêt	BRETON Jean-Marie / FABRIQUE DE CUIRS VERNIS	
93 GRANDE RUE Saint Michel TOULOUSE		307 mètres
SSP3939428 En arrêt	RICHARD / TANNERIE,CORROIERIE	
29 bis rue ALFRED DUMERIL TOULOUSE		308 mètres
SSP3942307 En arrêt	GIRAUD A. (SARL) / FABRICATION DE CHAUDRONNERIE	

62 GRANDE RUE SAINT MICHEL TOULOUSE		309 mètres
SSP3941865 En arrêt	MOMARCHES SAULIERES Renée / TRANSPORT PUBLIC AUTOMOBILE <i>TRANSPORT JOPI</i>	
4 rue NOTRE-DAME TOULOUSE		309 mètres
SSP3939437 En arrêt	BRETON Jean-Marie / FABRIQUE DE CUIRS VERNIS	
62 GRANDE RUE SAINT MICHEL TOULOUSE		310 mètres
SSP3941865 En arrêt	MOMARCHES SAULIERES Renée / TRANSPORT PUBLIC AUTOMOBILE <i>TRANSPORT JOPI</i>	
37 rue Trente six Ponts des TOULOUSE		310 mètres
SSP3945287 En arrêt	LAPORTE Gabriel / atelier de carrosserie tolerie	
4 rue NOTRE-DAME TOULOUSE		310 mètres
SSP3939437 En arrêt	BRETON Jean-Marie / FABRIQUE DE CUIRS VERNIS	
29 bis rue ALFRED DUMERIL TOULOUSE		310 mètres
SSP3942307 En arrêt	GIRAUD A. (SARL) / FABRICATION DE CHAUDRONNERIE	
4 rue NOTRE-DAME TOULOUSE		312 mètres
SSP3939437 En arrêt	BRETON Jean-Marie / FABRIQUE DE CUIRS VERNIS	
37 rue Trente six Ponts des TOULOUSE		314 mètres
SSP3945287 En arrêt	LAPORTE Gabriel / atelier de carrosserie tolerie	
62 GRANDE RUE SAINT MICHEL TOULOUSE		315 mètres
SSP3941865 En arrêt	MOMARCHES SAULIERES Renée / TRANSPORT PUBLIC AUTOMOBILE <i>TRANSPORT JOPI</i>	
62 GRANDE RUE SAINT MICHEL TOULOUSE		316 mètres
SSP3941865 En arrêt	MOMARCHES SAULIERES Renée / TRANSPORT PUBLIC AUTOMOBILE <i>TRANSPORT JOPI</i>	
8 rue Notre-Dame TOULOUSE		316 mètres
SSP3944479 En arrêt	MONIE Louis / atelier de fabrication d'essieux	
62 GRANDE RUE SAINT MICHEL TOULOUSE		318 mètres
SSP3941865 En arrêt	MOMARCHES SAULIERES Renée / TRANSPORT PUBLIC AUTOMOBILE <i>TRANSPORT JOPI</i>	
29 bis rue ALFRED DUMERIL TOULOUSE		322 mètres
SSP3942307 En arrêt	GIRAUD A. (SARL) / FABRICATION DE CHAUDRONNERIE	

3 rue NOTRE DAME TOULOUSE		322 mètres
SSP3940727 En arrêt	SELF WASHERS (SARL) / PRESSING	
8 rue Notre-Dame TOULOUSE		323 mètres
SSP3944479 En arrêt	MONIE Louis / atelier de fabrication d'essieux	
8 rue Notre-Dame TOULOUSE		325 mètres
SSP3944479 En arrêt	MONIE Louis / atelier de fabrication d'essieux	
37 rue Trente six Ponts des TOULOUSE		327 mètres
SSP3945287 En arrêt	LAPORTE Gabriel / atelier de carrosserie tolerie	
8 rue Notre-Dame TOULOUSE		327 mètres
SSP3944479 En arrêt	MONIE Louis / atelier de fabrication d'essieux	
8 rue Notre-Dame TOULOUSE		327 mètres
SSP3944479 En arrêt	MONIE Louis / atelier de fabrication d'essieux	
32 rue ALFRED DUMERIL TOULOUSE		329 mètres
SSP3944649 En arrêt	JOVER François / atelier de vernissage	
33 rue ALFRED DUMERIL TOULOUSE		329 mètres
SSP3940906 En arrêt	GASTOU Emile / FABRIQUE DE CIRES INDUSTRIELLES, VERNIS, PEINTURES, PRODUITS D'ENTRETIEN	
2 rue MOULIN DU CHATEAU DU TOULOUSE		336 mètres
SSP3940843 En arrêt	MATHER / FONDERIE	
2 rue MOULIN DU CHATEAU DU TOULOUSE		340 mètres
SSP3940843 En arrêt	MATHER / FONDERIE	
2 rue MOULIN DU CHATEAU DU TOULOUSE		341 mètres
SSP3940843 En arrêt	MATHER / FONDERIE	
33 rue ALFRED DUMERIL TOULOUSE		341 mètres
SSP3940906 En arrêt	GASTOU Emile / FABRIQUE DE CIRES INDUSTRIELLES, VERNIS, PEINTURES, PRODUITS D'ENTRETIEN	
32 rue ALFRED DUMERIL TOULOUSE		341 mètres
SSP3944649 En arrêt	JOVER François / atelier de vernissage	

2 rue MOULIN DU CHATEAU DU TOULOUSE		342 mètres
SSP3940843 En arrêt	MATHER / FONDERIE	
4 rue NOTRE-DAME TOULOUSE		343 mètres
SSP3939437 En arrêt	BRETON Jean-Marie / FABRIQUE DE CUIRS VERNIS	
3 rue SACHET DU TOULOUSE		343 mètres
SSP3939351 En arrêt	GUINGAL / FONDERIE DE CUIVRE	
32 rue ALFRED DUMERIL TOULOUSE		347 mètres
SSP3944649 En arrêt	JOVER François / atelier de vernissage	
33 rue ALFRED DUMERIL TOULOUSE		347 mètres
SSP3940906 En arrêt	GASTOU Emile / FABRIQUE DE CIRES INDUSTRIELLES, VERNIS, PEINTURES, PRODUITS D'ENTRETIEN	
62 GRANDE RUE SAINT MICHEL TOULOUSE		349 mètres
SSP3941865 En arrêt	MOMARCHES SAULIERES Renée / TRANSPORT PUBLIC AUTOMOBILE <i>TRANSPORT JOPI</i>	
33 rue ALFRED DUMERIL TOULOUSE		350 mètres
SSP3940906 En arrêt	GASTOU Emile / FABRIQUE DE CIRES INDUSTRIELLES, VERNIS, PEINTURES, PRODUITS D'ENTRETIEN	
32 rue ALFRED DUMERIL TOULOUSE		350 mètres
SSP3944649 En arrêt	JOVER François / atelier de vernissage	
3 rue SACHET DU TOULOUSE		354 mètres
SSP3939351 En arrêt	GUINGAL / FONDERIE DE CUIVRE	
19 avenue Grand Ramier du TOULOUSE		356 mètres
SSP3944982 Indéterminé	Régie municipale de l'Electricité / dépôt de liquides inflammables	
3 rue SACHET DU TOULOUSE		357 mètres
SSP3939351 En arrêt	GUINGAL / FONDERIE DE CUIVRE	
8 rue Notre-Dame TOULOUSE		358 mètres
SSP3944479 En arrêt	MONIE Louis / atelier de fabrication d'essieux	
3 rue SACHET DU TOULOUSE		360 mètres
SSP3939351 En arrêt	GUINGAL / FONDERIE DE CUIVRE	

16 rue NOTRE-DAME TOULOUSE		360 mètres
SSP3941003 En arrêt	AURIOL ETS, ATELIERS DE LA HAUTE-GARONNE (STE DES) / FABRICATION DE RIVETS POUR L'AVIATION, MECANIQUE DE PRECISION,PLASTIQUES, FORGE, MECANIQUE GENERALE, FABRIQUE D'OUVRAGES INDUSTRIELS EN PLASTIQUE	
33 rue ALFRED DUMERIL TOULOUSE		361 mètres
SSP3940906 En arrêt	GASTOU Emile / FABRIQUE DE CIRES INDUSTRIELLES, VERNIS, PEINTURES, PRODUITS D'ENTRETIEN	
32 rue ALFRED DUMERIL TOULOUSE		361 mètres
SSP3944649 En arrêt	JOVER François / atelier de vernissage	
19 avenue Grand Ramier du TOULOUSE		362 mètres
SSP3944982 Indéterminé	Régie municipale de l'Electricité / dépôt de liquides inflammables	
19 avenue Grand Ramier du TOULOUSE		362 mètres
SSP3944982 Indéterminé	Régie municipale de l'Electricité / dépôt de liquides inflammables	
33 rue ALFRED DUMERIL TOULOUSE		366 mètres
SSP3940906 En arrêt	GASTOU Emile / FABRIQUE DE CIRES INDUSTRIELLES, VERNIS, PEINTURES, PRODUITS D'ENTRETIEN	
32 rue ALFRED DUMERIL TOULOUSE		366 mètres
SSP3944649 En arrêt	JOVER François / atelier de vernissage	
16 rue NOTRE-DAME TOULOUSE		370 mètres
SSP3941003 En arrêt	AURIOL ETS, ATELIERS DE LA HAUTE-GARONNE (STE DES) / FABRICATION DE RIVETS POUR L'AVIATION, MECANIQUE DE PRECISION,PLASTIQUES, FORGE, MECANIQUE GENERALE, FABRIQUE D'OUVRAGES INDUSTRIELS EN PLASTIQUE	
3 rue SACHET DU TOULOUSE		373 mètres
SSP3939351 En arrêt	GUINGAL / FONDERIE DE CUIVRE	
16 rue NOTRE-DAME TOULOUSE		374 mètres
SSP3941003 En arrêt	AURIOL ETS, ATELIERS DE LA HAUTE-GARONNE (STE DES) / FABRICATION DE RIVETS POUR L'AVIATION, MECANIQUE DE PRECISION,PLASTIQUES, FORGE, MECANIQUE GENERALE, FABRIQUE D'OUVRAGES INDUSTRIELS EN PLASTIQUE	
3 rue SACHET DU TOULOUSE		374 mètres
SSP3939351 En arrêt	GUINGAL / FONDERIE DE CUIVRE	
16 rue NOTRE-DAME TOULOUSE		377 mètres
SSP3941003 En arrêt	AURIOL ETS, ATELIERS DE LA HAUTE-GARONNE (STE DES) / FABRICATION DE RIVETS POUR L'AVIATION, MECANIQUE DE PRECISION,PLASTIQUES, FORGE, MECANIQUE GENERALE, FABRIQUE D'OUVRAGES INDUSTRIELS EN PLASTIQUE	

16 rue NOTRE-DAME TOULOUSE		383 mètres
SSP3941003 En arrêt	AURIOL ETS, ATELIERS DE LA HAUTE-GARONNE (STE DES) / FABRICATION DE RIVETS POUR L'AVIATION, MECANIQUE DE PRECISION, PLASTIQUES, FORGE, MECANIQUE GENERALE, FABRIQUE D'OUVRAGES INDUSTRIELS EN PLASTIQUE	
14 Place SALINS DES TOULOUSE		393 mètres
SSP3940380 Indéterminé	LE BOENNEC, (avant) DUPONT ROGER / GARAGE, (avant) CAMBON Freres / DEPOT D'ESSENCE	
19 avenue Grand Ramier du TOULOUSE		394 mètres
SSP3944982 Indéterminé	Régie municipale de l'Electricité / dépôt de liquides inflammables	
19 avenue Grand Ramier du TOULOUSE		400 mètres
SSP3944982 Indéterminé	Régie municipale de l'Electricité / dépôt de liquides inflammables	
14 Place SALINS DES TOULOUSE		402 mètres
SSP3940380 Indéterminé	LE BOENNEC, (avant) DUPONT ROGER / GARAGE, (avant) CAMBON Freres / DEPOT D'ESSENCE	
16 rue NOTRE-DAME TOULOUSE		404 mètres
SSP3941003 En arrêt	AURIOL ETS, ATELIERS DE LA HAUTE-GARONNE (STE DES) / FABRICATION DE RIVETS POUR L'AVIATION, MECANIQUE DE PRECISION, PLASTIQUES, FORGE, MECANIQUE GENERALE, FABRIQUE D'OUVRAGES INDUSTRIELS EN PLASTIQUE	
22 boulevard DES Platanes TOULOUSE		415 mètres
SSP3944606 En arrêt	ORGANNO SYNTHESE / fabrique de produits de beauté	
14 Place SALINS DES TOULOUSE		416 mètres
SSP3940380 Indéterminé	LE BOENNEC, (avant) DUPONT ROGER / GARAGE, (avant) CAMBON Freres / DEPOT D'ESSENCE	
14 Place SALINS DES TOULOUSE		420 mètres
SSP3940380 Indéterminé	LE BOENNEC, (avant) DUPONT ROGER / GARAGE, (avant) CAMBON Freres / DEPOT D'ESSENCE	
14 Place SALINS DES TOULOUSE		422 mètres
SSP3940380 Indéterminé	LE BOENNEC, (avant) DUPONT ROGER / GARAGE, (avant) CAMBON Freres / DEPOT D'ESSENCE	
4 rue SAINT JOSEPH TOULOUSE		424 mètres
SSP3941816 En arrêt	DEPOT DE FILMS <i>FILMS DE L'ARCHER</i>	
32 GRANDE RUE SAINT MICHEL TOULOUSE		428 mètres
SSP3941952 En arrêt	DOUNOVETZ (DIT DOUNOD) Vladimir / FABRICATION D'ARTICLES DE PAPETERIE ET GRAVURE <i>EDITION PHOTOCHROM</i>	

14 Place SALINS DES TOULOUSE		434 mètres
SSP3940380 Indéterminé	LE BOENNEC, (avant) DUPONT ROGER / GARAGE, (avant) CAMBON Freres / DEPOT D'ESSENCE	
53 GRANDE RUE Saint Michel TOULOUSE		435 mètres
SSP3945227 En arrêt	TALAYRAC / garage// (avant)LAFFUE Pierre /FONDS INDUSTRIELS ET COMMERCE DE CHAUDRONNERIE FER ET CUIVRE,REPARATION DE CHAUDIERES	
4 rue SAINT JOSEPH TOULOUSE		435 mètres
SSP3941816 En arrêt	DEPOT DE FILMS <i>FILMS DE L'ARCHER</i>	
8 rue SAINT JOSEPH TOULOUSE		438 mètres
SSP3942155 En arrêt	CABANIE Paul, ANDRE Charles / REPRODUCTIONS PHOTOGRAPHIQUES <i>PAUL CABANIE ET CIE</i>	
32 GRANDE RUE SAINT MICHEL TOULOUSE		441 mètres
SSP3941952 En arrêt	DOUNOVETZ (DIT DOUNOD) Vladimir / FABRICATION D'ARTICLES DE PAPETERIE ET GRAVURE <i>EDITION PHOTOCHRUM</i>	
4 rue SAINT JOSEPH TOULOUSE		441 mètres
SSP3941816 En arrêt	DEPOT DE FILMS <i>FILMS DE L'ARCHER</i>	
11 rue LAMARQUE TOULOUSE		441 mètres
SSP3942154 En arrêt	DUCHAMPS Joseph / REPARATION AUTO	
32 GRANDE RUE SAINT MICHEL TOULOUSE		442 mètres
SSP3941952 En arrêt	DOUNOVETZ (DIT DOUNOD) Vladimir / FABRICATION D'ARTICLES DE PAPETERIE ET GRAVURE <i>EDITION PHOTOCHRUM</i>	
32 GRANDE RUE SAINT MICHEL TOULOUSE		445 mètres
SSP3941952 En arrêt	DOUNOVETZ (DIT DOUNOD) Vladimir / FABRICATION D'ARTICLES DE PAPETERIE ET GRAVURE <i>EDITION PHOTOCHRUM</i>	
32 GRANDE RUE SAINT MICHEL TOULOUSE		447 mètres
SSP3941952 En arrêt	DOUNOVETZ (DIT DOUNOD) Vladimir / FABRICATION D'ARTICLES DE PAPETERIE ET GRAVURE <i>EDITION PHOTOCHRUM</i>	
4 rue SAINT JOSEPH TOULOUSE		448 mètres
SSP3941816 En arrêt	DEPOT DE FILMS <i>FILMS DE L'ARCHER</i>	
8 rue SAINT JOSEPH TOULOUSE		450 mètres
SSP3942155 En arrêt	CABANIE Paul, ANDRE Charles / REPRODUCTIONS PHOTOGRAPHIQUES <i>PAUL CABANIE ET CIE</i>	

53 GRANDE RUE Saint Michel TOULOUSE		451 mètres
SSP3945227 En arrêt	TALAYRAC / garage// (avant)LAFFUE Pierre /FONDS INDUSTRIELS ET COMMERCE DE CHAUDRONNERIE FER ET CUIVRE,REPARATION DE CHAUDIERES	
53 GRANDE RUE Saint Michel TOULOUSE		452 mètres
SSP3945227 En arrêt	TALAYRAC / garage// (avant)LAFFUE Pierre /FONDS INDUSTRIELS ET COMMERCE DE CHAUDRONNERIE FER ET CUIVRE,REPARATION DE CHAUDIERES	
11 rue LAMARQUE TOULOUSE		452 mètres
SSP3942154 En arrêt	DUCHAMPS Joseph / REPARATION AUTO	
53 GRANDE RUE Saint Michel TOULOUSE		455 mètres
SSP3945227 En arrêt	TALAYRAC / garage// (avant)LAFFUE Pierre /FONDS INDUSTRIELS ET COMMERCE DE CHAUDRONNERIE FER ET CUIVRE,REPARATION DE CHAUDIERES	
11 rue LAMARQUE TOULOUSE		455 mètres
SSP3942154 En arrêt	DUCHAMPS Joseph / REPARATION AUTO	
8 rue SAINT JOSEPH TOULOUSE		456 mètres
SSP3942155 En arrêt	CABANIE Paul, ANDRE Charles / REPRODUCTIONS PHOTOGRAPHIQUES <i>PAUL CABANIE ET CIE</i>	
49 GRANDE RUE Saint Michel TOULOUSE		456 mètres
SSP3940913 En arrêt	DEKRA, CABIROL Frères / GARAGE DE CONTRÔLE TECHNIQUE, CHAUDRONNERIE, CONSTRUCTIONS METALLIQUES//CABIROL FRERES ETS/ATELIER DE CHAUDRONNERIE	
47 rue SAINT MICHEL TOULOUSE		456 mètres
SSP3942222 En arrêt	MOBIL OIL FRANCAISE (SA) / STATION SERVICE, DLI	
53 GRANDE RUE Saint Michel TOULOUSE		456 mètres
SSP3945227 En arrêt	TALAYRAC / garage// (avant)LAFFUE Pierre /FONDS INDUSTRIELS ET COMMERCE DE CHAUDRONNERIE FER ET CUIVRE,REPARATION DE CHAUDIERES	
11 rue LAMARQUE TOULOUSE		458 mètres
SSP3942154 En arrêt	DUCHAMPS Joseph / REPARATION AUTO	
81 rue Trente six Ponts des TOULOUSE		463 mètres
SSP3945288 En arrêt	SALLAN Albert / atelier de réparation automobile	
8 rue SAINT JOSEPH TOULOUSE		463 mètres
SSP3942155 En arrêt	CABANIE Paul, ANDRE Charles / REPRODUCTIONS PHOTOGRAPHIQUES <i>PAUL CABANIE ET CIE</i>	

4 rue SAINT JOSEPH TOULOUSE		465 mètres
SSP3941816 En arrêt	DEPOT DE FILMS <i>FILMS DE L'ARCHER</i>	
4 rue SAINT JOSEPH TOULOUSE		467 mètres
SSP3941816 En arrêt	DEPOT DE FILMS <i>FILMS DE L'ARCHER</i>	
11 rue LAMARQUE TOULOUSE		471 mètres
SSP3942154 En arrêt	DUCHAMPS Joseph / REPARATION AUTO	
11 rue LAMARQUE TOULOUSE		472 mètres
SSP3942154 En arrêt	DUCHAMPS Joseph / REPARATION AUTO	
47 rue SAINT MICHEL TOULOUSE		472 mètres
SSP3942222 En arrêt	MOBIL OIL FRANCAISE (SA) / STATION SERVICE, DLI	
49 GRANDE RUE Saint Michel TOULOUSE		472 mètres
SSP3940913 En arrêt	DEKRA, CABIROL Frères / GARAGE DE CONTRÔLE TECHNIQUE, CHAUDRONNERIE, CONSTRUCTIONS METALLIQUES//CABIROL FRERES ETS/ATELIER DE CHAUDRONNERIE	
49 GRANDE RUE Saint Michel TOULOUSE		473 mètres
SSP3940913 En arrêt	DEKRA, CABIROL Frères / GARAGE DE CONTRÔLE TECHNIQUE, CHAUDRONNERIE, CONSTRUCTIONS METALLIQUES//CABIROL FRERES ETS/ATELIER DE CHAUDRONNERIE	
47 rue SAINT MICHEL TOULOUSE		473 mètres
SSP3942222 En arrêt	MOBIL OIL FRANCAISE (SA) / STATION SERVICE, DLI	
20 Place Roger Salengro TOULOUSE		473 mètres
SSP3945202 En arrêt	DAURIGNAC André / laverie de linge	
81 rue Trente six Ponts des TOULOUSE		474 mètres
SSP3945288 En arrêt	SALLAN Albert / atelier de réparation automobile	
38 rue TRENTE SIX PONTS DES TOULOUSE		474 mètres
SSP3940984 En arrêt	JANIX LABORATOIRE	
47 rue SAINT MICHEL TOULOUSE		476 mètres
SSP3942222 En arrêt	MOBIL OIL FRANCAISE (SA) / STATION SERVICE, DLI	

49 GRANDE RUE Saint Michel TOULOUSE		476 mètres
SSP3940913 En arrêt	DEKRA, CABIROL Frères / GARAGE DE CONTRÔLE TECHNIQUE, CHAUDRONNERIE, CONSTRUCTIONS METALLIQUES//CABIROL FRERES ETS/ATELIER DE CHAUDRONNERIE	
32 GRANDE RUE SAINT MICHEL TOULOUSE		477 mètres
SSP3941952 En arrêt	DOUNOVETZ (DIT DOUNOD) Vladimir / FABRICATION D'ARTICLES DE PAPETERIE ET GRAVURE <i>EDITION PHOTOCHRUM</i>	
49 GRANDE RUE Saint Michel TOULOUSE		478 mètres
SSP3940913 En arrêt	DEKRA, CABIROL Frères / GARAGE DE CONTRÔLE TECHNIQUE, CHAUDRONNERIE, CONSTRUCTIONS METALLIQUES//CABIROL FRERES ETS/ATELIER DE CHAUDRONNERIE	
47 rue SAINT MICHEL TOULOUSE		478 mètres
SSP3942222 En arrêt	MOBIL OIL FRANCAISE (SA) / STATION SERVICE, DLI	
87 rue Trente six Ponts des TOULOUSE		478 mètres
SSP3945289 En arrêt	MERCIE Laurent / fonderie de bronze	
31 rue FONDERIE DE LA TOULOUSE		479 mètres
SSP3941108 Indéterminé	INSTITUT CATHOLIQUE ET FONDERIE DE CANON / FONDERIE	
81 rue Trente six Ponts des TOULOUSE		479 mètres
SSP3945288 En arrêt	SALLAN Albert / atelier de réparation automobile	
20 Quai TOUNIS DE TOULOUSE		480 mètres
SSP3941818 En arrêt	RUMEAU Roger / FABRICATION DE CADRES DE CYCLE, EMAILAGE, CHROMAGE, NICKELAGE <i>MANUFACTURE DE CADRES DE CYCLES TOULOUSAIN</i>	
31 rue FONDERIE DE LA TOULOUSE		481 mètres
SSP3941108 Indéterminé	INSTITUT CATHOLIQUE ET FONDERIE DE CANON / FONDERIE	
8 rue SAINT JOSEPH TOULOUSE		481 mètres
SSP3942155 En arrêt	CABANIE Paul, ANDRE Charles / REPRODUCTIONS PHOTOGRAPHIQUES <i>PAUL CABANIE ET CIE</i>	
22 boulevard DES Platanes TOULOUSE		481 mètres
SSP3944606 En arrêt	ORGANNO SYNTHESE / fabrique de produits de beauté	
20 Quai TOUNIS DE TOULOUSE		481 mètres
SSP3941818 En arrêt	RUMEAU Roger / FABRICATION DE CADRES DE CYCLE, EMAILAGE, CHROMAGE, NICKELAGE <i>MANUFACTURE DE CADRES DE CYCLES TOULOUSAIN</i>	

8 rue SAINT JOSEPH TOULOUSE		482 mètres
SSP3942155 En arrêt	CABANIE Paul, ANDRE Charles / REPRODUCTIONS PHOTOGRAPHIQUES <i>PAUL CABANIE ET CIE</i>	
20 Place Roger Salengro TOULOUSE		482 mètres
SSP3945202 En arrêt	DAURIGNAC André / laverie de linge	
17 rue SAINT JOSEPH TOULOUSE		484 mètres
SSP3941961 En arrêt	ETANCHEITE ET ASPHALTAGE DU SUD OUEST / TRAVAUX D'ASPHALTAGE	
89 rue TRENTE SIX PONTS DES TOULOUSE		484 mètres
SSP3942036 En arrêt	LABORATOIRE JANIX / PRODUITS DE BEAUTE ET D'ENTRETIEN	
38 rue TRENTE SIX PONTS DES TOULOUSE		485 mètres
SSP3940984 En arrêt	JANIX LABORATOIRE	
81 rue Trente six Ponts des TOULOUSE		485 mètres
SSP3945288 En arrêt	SALLAN Albert / atelier de réparation automobile	
18 rue PHARAON TOULOUSE		486 mètres
SSP3942568 En arrêt	ALAUX Pierre ET Jean, LANES Lucienne / FABRICATION DE PRODUITS PHARMACEUTIQUES	
53 GRANDE RUE Saint Michel TOULOUSE		487 mètres
SSP3945227 En arrêt	TALAYRAC / garage// (avant)LAFFUE Pierre /FONDS INDUSTRIELS ET COMMERCE DE CHAUDRONNERIE FER ET CUIVRE,REPARATION DE CHAUDIERES	
18 rue Henri Tagnères TOULOUSE		487 mètres
SSP3944576 Indéterminé	YEIVINE Nachman / teinturerie et atelier de lustrage de fourrures	
87 rue Trente six Ponts des TOULOUSE		489 mètres
SSP3945289 En arrêt	MERCIE Laurent / fonderie de bronze	
22 boulevard DES Platanes TOULOUSE		489 mètres
SSP3944606 En arrêt	ORGANNO SYNTHESE / fabrique de produits de beauté	
38 rue TRENTE SIX PONTS DES TOULOUSE		490 mètres
SSP3940984 En arrêt	JANIX LABORATOIRE	

13 rue COFFRES DES TOULOUSE		491 mètres
SSP3940375 En arrêt	FLOR OCCITANE / FABRIQUE EAU COLOGNE	
91 rue Trente six Ponts des TOULOUSE		491 mètres
SSP3945290 En arrêt	BELIN Ferdinand / pressing	
18 rue PHARAON TOULOUSE		492 mètres
SSP3942568 En arrêt	ALAUX Pierre ET Jean, LANES Lucienne / FABRICATION DE PRODUITS PHARMACEUTIQUES	
87 rue Trente six Ponts des TOULOUSE		494 mètres
SSP3945289 En arrêt	MERCIE Laurent / fonderie de bronze	
38 rue TRENTE SIX PONTS DES TOULOUSE		495 mètres
SSP3940984 En arrêt	JANIX LABORATOIRE	
89 rue TRENTE SIX PONTS DES TOULOUSE		495 mètres
SSP3942036 En arrêt	LABORATOIRE JANIX / PRODUITS DE BEAUTE ET D'ENTRETIEN	
17 rue SAINT JOSEPH TOULOUSE		496 mètres
SSP3941961 En arrêt	ETANCHEITE ET ASPHALTAGE DU SUD OUEST / TRAVAUX D'ASPHALTAGE	
20 Place Roger Salengro TOULOUSE		497 mètres
SSP3945202 En arrêt	DAURIGNAC André / laverie de linge	

LISTE DES SITES BASOL (À MOINS DE 500 MÈTRES)
BASE DE DONNÉES DE POLLUTION DES SOL

SSP001218701Ecoles maternelle et élémentaire
Notre Dame (N° 0311479P_P et
0311479P)

Le groupe scolaire Notre-Dame (n° 0311479P_P (maternelle) et n° 0311479P (élémentaire)) est situé au 42 bis, rue des 36 Ponts à Toulouse (31), au sud du centre-ville. Il accueille 85 enfants âgés de 2 à 6 ans (école maternelle) et 174 enfants de 6 à 11 ans (école élémentaire), encadrés par 10 personnes. Ce groupe scolaire, propriété du Syndicat des Religieuses de Notre-Dame, s'étend sur une surface d'environ 7 110 m² qui comprend : - un bâtiment en partie nord, sur trois niveaux, sans sous-sol et sans vide sanitaire, accueillant des salles de classes au rez-de-chaussée et au premier étage, un dortoir (maternelle) au rez-de-chaussée et un internat au deuxième étage (accueillant les enfants du collège et du lycée du groupe scolaire Montalembert), - en partie sud-est, un gymnase, sans sous-sol ni vide sanitaire, accueillant une salle de sport, - des espaces extérieurs constitués : o d'une cour de récréation pour la maternelle (à l'ouest du bâtiment) recouverte d'enrobé en bon état et de zones de sols à nu, accueillant une aire de jeux (sol souple dégradé) et un petit jardin pédagogique dont les légumes sont consommés (en bordure ouest du bâtiment), o d'une première cour, recouverte de galets et d'herbe (non accessible aux enfants de l'école maternelle), o d'une deuxième cour (cloître au centre du bâtiment) recouverte d'enrobé en bon état et d'une dalle béton (caniveaux) (non accessible aux enfants de l'école maternelle), o d'une troisième cour (en partie sud-est) recouverte de surfaces enherbées et de zones de sols à nu (non accessible aux enfants de l'école maternelle). Au cours de la visite, il a été constaté l'absence de sous-sol, de vide sanitaire et de logement de fonction et la présence d'un petit jardin pédagogique dans la cour des maternelles (légumes consommés). Les salles sont ventilées naturellement. L'établissement est dans un bon état général. Aucun indice visuel ou olfactif de pollution n'a été observé lors de la visite de site. Résultats des études historiques et documentaires Ce groupe scolaire a été construit en contiguïté supposée d'une ancienne fabrique de transformateurs électriques et industrie de pièces métalliques pour vélos et motos recensée dans la base de données BASIAS (MPY3104417), ce qui a motivé son inclusion dans la liste des établissements concernés par la démarche de diagnostic. L'étude historique montre que les bâtiments du groupe scolaire ont été construits avant 1924 et aucune information ne permet d'identifier la nature des terrains avant la construction des bâtiments. La parcelle voisine de l'école a bien accueilli, à partir de 1946 (date de fin d'activité inconnue), une industrie de pièces métalliques pour vélos et motos puis à partir de 1966, une ancienne fabrique de transformateurs électriques (BASIAS MPY3104417). D'autres sites ont été également recensés à proximité de l'établissement : les sites BASIAS MPY3103036 (fonderie de fer et de cuivre à partir de 1869), MPY3112794 (fonderie de bronze à partir de 1924), MPY3103765 (soufflerie de verre et une forge à partir de 1952), MPY3100296 (teinturerie et un dépôt de liquide inflammable de 1922 à 1924 - plaintes pour fumées et suies d'échappant de la chaudière), MPY3111586 (laverie à partir de 1964 - plainte pour émission de suie noire provenant de la chaudière au mazout), MPY3103249 (fabrique de rivet et une forge à partir de 1924) et MPY3103761 (chaudronnerie (période d'activité inconnue). Résultats des études géologiques et hydrogéologiques L'étude du contexte géologique et hydrogéologique indique la présence d'une nappe d'eau souterraine entre 3 et 6m de profondeur au droit du groupe scolaire. L'écoulement naturel de cette nappe s'effectue vers la Garonne, soit en direction du nord-ouest et n'est pas suspecté d'être perturbé au voisinage de l'établissement (pas de pompage recensé à proximité de l'école). Le groupe scolaire est donc positionné en latéral hydraulique de l'ancienne fabrique de transformateurs électriques et industrie de pièces métalliques pour vélos et motos (BASIAS n° MPY3104417). Le groupe scolaire est positionné en amont hydraulique des sites BASIAS MPY3103036 (fonderie de fer et de cuivre), MPY3111586 (laverie) et MPY3103761 (chaudronnerie), en aval hydraulique du site BASIAS MPY3112794 (fonderie de bronze), en latéral hydraulique des sites BASIAS MPY3103765 (soufflerie de verre et une forge), MPY3100296 (teinturerie et un dépôt de liquide inflammable) et MPY3103249 (fabrique de rivet et une forge).

SSP001218701Ecoles maternelle et élémentaire
Notre Dame (N° 0311479P_P et
0311479P)

Le groupe scolaire Notre-Dame (n° 0311479P_P (maternelle) et n° 0311479P (élémentaire)) est situé au 42 bis, rue des 36 Ponts à Toulouse (31), au sud du centre-ville. Il accueille 85 enfants âgés de 2 à 6 ans (école maternelle) et 174 enfants de 6 à 11 ans (école élémentaire), encadrés par 10 personnes. Ce groupe scolaire, propriété du Syndicat des Religieuses de Notre-Dame, s'étend sur une surface d'environ 7 110 m² qui comprend : - un bâtiment en partie nord, sur trois niveaux, sans sous-sol et sans vide sanitaire, accueillant des salles de classes au rez-de-chaussée et au premier étage, un dortoir (maternelle) au rez-de-chaussée et un internat au deuxième étage (accueillant les enfants du collège et du lycée du groupe scolaire Montalembert), - en partie sud-est, un gymnase, sans sous-sol ni vide sanitaire, accueillant une salle de sport, - des espaces extérieurs constitués : o d'une cour de récréation pour la maternelle (à l'ouest du bâtiment) recouverte d'enrobé en bon état et de zones de sols à nu, accueillant une aire de jeux (sol souple dégradé) et un petit jardin pédagogique dont les légumes sont consommés (en bordure ouest du bâtiment), o d'une première cour, recouverte de galets et d'herbe (non accessible aux enfants de l'école maternelle), o d'une deuxième cour (cloître au centre du bâtiment) recouverte d'enrobé en bon état et d'une dalle béton (caniveaux) (non accessible aux enfants de l'école maternelle), o d'une troisième cour (en partie sud-est) recouverte de surfaces enherbées et de zones de sols à nu (non accessible aux enfants de l'école maternelle). Au cours de la visite, il a été constaté l'absence de sous-sol, de vide sanitaire et de logement de fonction et la présence d'un petit jardin pédagogique dans la cour des maternelles (légumes consommés). Les salles sont ventilées naturellement. L'établissement est dans un bon état général. Aucun indice visuel ou olfactif de pollution n'a été observé lors de la visite de site. Résultats des études historiques et documentaires Ce groupe scolaire a été construit en contiguïté supposée d'une ancienne fabrique de transformateurs électriques et industrie de pièces métalliques pour vélos et motos recensée dans la base de données BASIAS (MPY3104417), ce qui a motivé son inclusion dans la liste des établissements concernés par la démarche de diagnostic. L'étude historique montre que les bâtiments du groupe scolaire ont été construits avant 1924 et aucune information ne permet d'identifier la nature des terrains avant la construction des bâtiments. La parcelle voisine de l'école a bien accueilli, à partir de 1946 (date de fin d'activité inconnue), une industrie de pièces métalliques pour vélos et motos puis à partir de 1966, une ancienne fabrique de transformateurs électriques (BASIAS MPY3104417). D'autres sites ont été également recensés à proximité de l'établissement : les sites BASIAS MPY3103036 (fonderie de fer et de cuivre à partir de 1869), MPY3112794 (fonderie de bronze à partir de 1924), MPY3103765 (soufflerie de verre et une forge à partir de 1952), MPY3100296 (teinturerie et un dépôt de liquide inflammable de 1922 à 1924 - plaintes pour fumées et suies d'échappant de la chaudière), MPY3111586 (laverie à partir de 1964 - plainte pour émission de suie noire provenant de la chaudière au mazout), MPY3103249 (fabrique de rivet et une forge à partir de 1924) et MPY3103761 (chaudronnerie (période d'activité inconnue). Résultats des études géologiques et hydrogéologiques L'étude du contexte géologique et hydrogéologique indique la présence d'une nappe d'eau souterraine entre 3 et 6m de profondeur au droit du groupe scolaire. L'écoulement naturel de cette nappe s'effectue vers la Garonne, soit en direction du nord-ouest et n'est pas suspecté d'être perturbé au voisinage de l'établissement (pas de pompage recensé à proximité de l'école). Le groupe scolaire est donc positionné en latéral hydraulique de l'ancienne fabrique de transformateurs électriques et industrie de pièces métalliques pour vélos et motos (BASIAS n° MPY3104417). Le groupe scolaire est positionné en amont hydraulique des sites BASIAS MPY3103036 (fonderie de fer et de cuivre), MPY3111586 (laverie) et MPY3103761 (chaudronnerie), en aval hydraulique du site BASIAS MPY3112794 (fonderie de bronze), en latéral hydraulique des sites BASIAS MPY3103765 (soufflerie de verre et une forge), MPY3100296 (teinturerie et un dépôt de liquide inflammable) et MPY3103249 (fabrique de rivet et une forge).

SSP001218701Ecoles maternelle et élémentaire
Notre Dame (N° 0311479P_P et
0311479P)

Le groupe scolaire Notre-Dame (n° 0311479P_P (maternelle) et n° 0311479P (élémentaire)) est situé au 42 bis, rue des 36 Ponts à Toulouse (31), au sud du centre-ville. Il accueille 85 enfants âgés de 2 à 6 ans (école maternelle) et 174 enfants de 6 à 11 ans (école élémentaire), encadrés par 10 personnes. Ce groupe scolaire, propriété du Syndicat des Religieuses de Notre-Dame, s'étend sur une surface d'environ 7 110 m² qui comprend : - un bâtiment en partie nord, sur trois niveaux, sans sous-sol et sans vide sanitaire, accueillant des salles de classes au rez-de-chaussée et au premier étage, un dortoir (maternelle) au rez-de-chaussée et un internat au deuxième étage (accueillant les enfants du collège et du lycée du groupe scolaire Montalembert), - en partie sud-est, un gymnase, sans sous-sol ni vide sanitaire, accueillant une salle de sport, - des espaces extérieurs constitués : o d'une cour de récréation pour la maternelle (à l'ouest du bâtiment) recouverte d'enrobé en bon état et de zones de sols à nu, accueillant une aire de jeux (sol souple dégradé) et un petit jardin pédagogique dont les légumes sont consommés (en bordure ouest du bâtiment), o d'une première cour, recouverte de galets et d'herbe (non accessible aux enfants de l'école maternelle), o d'une deuxième cour (cloître au centre du bâtiment) recouverte d'enrobé en bon état et d'une dalle béton (caniveaux) (non accessible aux enfants de l'école maternelle), o d'une troisième cour (en partie sud-est) recouverte de surfaces enherbées et de zones de sols à nu (non accessible aux enfants de l'école maternelle). Au cours de la visite, il a été constaté l'absence de sous-sol, de vide sanitaire et de logement de fonction et la présence d'un petit jardin pédagogique dans la cour des maternelles (légumes consommés). Les salles sont ventilées naturellement. L'établissement est dans un bon état général. Aucun indice visuel ou olfactif de pollution n'a été observé lors de la visite de site. Résultats des études historiques et documentaires Ce groupe scolaire a été construit en contiguïté supposée d'une ancienne fabrique de transformateurs électriques et industrie de pièces métalliques pour vélos et motos recensée dans la base de données BASIAS (MPY3104417), ce qui a motivé son inclusion dans la liste des établissements concernés par la démarche de diagnostic. L'étude historique montre que les bâtiments du groupe scolaire ont été construits avant 1924 et aucune information ne permet d'identifier la nature des terrains avant la construction des bâtiments. La parcelle voisine de l'école a bien accueilli, à partir de 1946 (date de fin d'activité inconnue), une industrie de pièces métalliques pour vélos et motos puis à partir de 1966, une ancienne fabrique de transformateurs électriques (BASIAS MPY3104417). D'autres sites ont été également recensés à proximité de l'établissement : les sites BASIAS MPY3103036 (fonderie de fer et de cuivre à partir de 1869), MPY3112794 (fonderie de bronze à partir de 1924), MPY3103765 (soufflerie de verre et une forge à partir de 1952), MPY3100296 (teinturerie et un dépôt de liquide inflammable de 1922 à 1924 - plaintes pour fumées et suies d'échappant de la chaudière), MPY3111586 (laverie à partir de 1964 - plainte pour émission de suie noire provenant de la chaudière au mazout), MPY3103249 (fabrique de rivet et une forge à partir de 1924) et MPY3103761 (chaudronnerie (période d'activité inconnue). Résultats des études géologiques et hydrogéologiques L'étude du contexte géologique et hydrogéologique indique la présence d'une nappe d'eau souterraine entre 3 et 6m de profondeur au droit du groupe scolaire. L'écoulement naturel de cette nappe s'effectue vers la Garonne, soit en direction du nord-ouest et n'est pas suspecté d'être perturbé au voisinage de l'établissement (pas de pompage recensé à proximité de l'école). Le groupe scolaire est donc positionné en latéral hydraulique de l'ancienne fabrique de transformateurs électriques et industrie de pièces métalliques pour vélos et motos (BASIAS n° MPY3104417). Le groupe scolaire est positionné en amont hydraulique des sites BASIAS MPY3103036 (fonderie de fer et de cuivre), MPY3111586 (laverie) et MPY3103761 (chaudronnerie), en aval hydraulique du site BASIAS MPY3112794 (fonderie de bronze), en latéral hydraulique des sites BASIAS MPY3103765 (soufflerie de verre et une forge), MPY3100296 (teinturerie et un dépôt de liquide inflammable) et MPY3103249 (fabrique de rivet et une forge).

SSP001218701

Ecoles maternelle et élémentaire
Notre Dame (N° 0311479P_P et
0311479P)

Le groupe scolaire Notre-Dame (n° 0311479P_P (maternelle) et n° 0311479P (élémentaire)) est situé au 42 bis, rue des 36 Ponts à Toulouse (31), au sud du centre-ville. Il accueille 85 enfants âgés de 2 à 6 ans (école maternelle) et 174 enfants de 6 à 11 ans (école élémentaire), encadrés par 10 personnes. Ce groupe scolaire, propriété du Syndicat des Religieuses de Notre-Dame, s'étend sur une surface d'environ 7 110 m² qui comprend : - un bâtiment en partie nord, sur trois niveaux, sans sous-sol et sans vide sanitaire, accueillant des salles de classes au rez-de-chaussée et au premier étage, un dortoir (maternelle) au rez-de-chaussée et un internat au deuxième étage (accueillant les enfants du collège et du lycée du groupe scolaire Montalembert), - en partie sud-est, un gymnase, sans sous-sol ni vide sanitaire, accueillant une salle de sport, - des espaces extérieurs constitués : o d'une cour de récréation pour la maternelle (à l'ouest du bâtiment) recouverte d'enrobé en bon état et de zones de sols à nu, accueillant une aire de jeux (sol souple dégradé) et un petit jardin pédagogique dont les légumes sont consommés (en bordure ouest du bâtiment), o d'une première cour, recouverte de galets et d'herbe (non accessible aux enfants de l'école maternelle), o d'une deuxième cour (cloître au centre du bâtiment) recouverte d'enrobé en bon état et d'une dalle béton (caniveaux) (non accessible aux enfants de l'école maternelle), o d'une troisième cour (en partie sud-est) recouverte de surfaces enherbées et de zones de sols à nu (non accessible aux enfants de l'école maternelle). Au cours de la visite, il a été constaté l'absence de sous-sol, de vide sanitaire et de logement de fonction et la présence d'un petit jardin pédagogique dans la cour des maternelles (légumes consommés). Les salles sont ventilées naturellement. L'établissement est dans un bon état général. Aucun indice visuel ou olfactif de pollution n'a été observé lors de la visite de site. Résultats des études historiques et documentaires Ce groupe scolaire a été construit en contiguïté supposée d'une ancienne fabrique de transformateurs électriques et industrie de pièces métalliques pour vélos et motos recensée dans la base de données BASIAS (MPY3104417), ce qui a motivé son inclusion dans la liste des établissements concernés par la démarche de diagnostic. L'étude historique montre que les bâtiments du groupe scolaire ont été construits avant 1924 et aucune information ne permet d'identifier la nature des terrains avant la construction des bâtiments. La parcelle voisine de l'école a bien accueilli, à partir de 1946 (date de fin d'activité inconnue), une industrie de pièces métalliques pour vélos et motos puis à partir de 1966, une ancienne fabrique de transformateurs électriques (BASIAS MPY3104417). D'autres sites ont été également recensés à proximité de l'établissement : les sites BASIAS MPY3103036 (fonderie de fer et de cuivre à partir de 1869), MPY3112794 (fonderie de bronze à partir de 1924), MPY3103765 (soufflerie de verre et une forge à partir de 1952), MPY3100296 (teinturerie et un dépôt de liquide inflammable de 1922 à 1924 - plaintes pour fumées et suies d'échappant de la chaudière), MPY3111586 (laverie à partir de 1964 - plainte pour émission de suie noire provenant de la chaudière au mazout), MPY3103249 (fabrique de rivet et une forge à partir de 1924) et MPY3103761 (chaudronnerie (période d'activité inconnue). Résultats des études géologiques et hydrogéologiques L'étude du contexte géologique et hydrogéologique indique la présence d'une nappe d'eau souterraine entre 3 et 6m de profondeur au droit du groupe scolaire. L'écoulement naturel de cette nappe s'effectue vers la Garonne, soit en direction du nord-ouest et n'est pas suspecté d'être perturbé au voisinage de l'établissement (pas de pompage recensé à proximité de l'école). Le groupe scolaire est donc positionné en latéral hydraulique de l'ancienne fabrique de transformateurs électriques et industrie de pièces métalliques pour vélos et motos (BASIAS n° MPY3104417). Le groupe scolaire est positionné en amont hydraulique des sites BASIAS MPY3103036 (fonderie de fer et de cuivre), MPY3111586 (laverie) et MPY3103761 (chaudronnerie), en aval hydraulique du site BASIAS MPY3112794 (fonderie de bronze), en latéral hydraulique des sites BASIAS MPY3103765 (soufflerie de verre et une forge), MPY3100296 (teinturerie et un dépôt de liquide inflammable) et MPY3103249 (fabrique de rivet et une forge).

SSP001218701

Ecoles maternelle et élémentaire
Notre Dame (N° 0311479P_P et
0311479P)

Le groupe scolaire Notre-Dame (n° 0311479P_P (maternelle) et n° 0311479P (élémentaire)) est situé au 42 bis, rue des 36 Ponts à Toulouse (31), au sud du centre-ville. Il accueille 85 enfants âgés de 2 à 6 ans (école maternelle) et 174 enfants de 6 à 11 ans (école élémentaire), encadrés par 10 personnes. Ce groupe scolaire, propriété du Syndicat des Religieuses de Notre-Dame, s'étend sur une surface d'environ 7 110 m² qui comprend : - un bâtiment en partie nord, sur trois niveaux, sans sous-sol et sans vide sanitaire, accueillant des salles de classes au rez-de-chaussée et au premier étage, un dortoir (maternelle) au rez-de-chaussée et un internat au deuxième étage (accueillant les enfants du collège et du lycée du groupe scolaire Montalembert), - en partie sud-est, un gymnase, sans sous-sol ni vide sanitaire, accueillant une salle de sport, - des espaces extérieurs constitués : o d'une cour de récréation pour la maternelle (à l'ouest du bâtiment) recouverte d'enrobé en bon état et de zones de sols à nu, accueillant une aire de jeux (sol souple dégradé) et un petit jardin pédagogique dont les légumes sont consommés (en bordure ouest du bâtiment), o d'une première cour, recouverte de galets et d'herbe (non accessible aux enfants de l'école maternelle), o d'une deuxième cour (cloître au centre du bâtiment) recouverte d'enrobé en bon état et d'une dalle béton (caniveaux) (non accessible aux enfants de l'école maternelle), o d'une troisième cour (en partie sud-est) recouverte de surfaces enherbées et de zones de sols à nu (non accessible aux enfants de l'école maternelle). Au cours de la visite, il a été constaté l'absence de sous-sol, de vide sanitaire et de logement de fonction et la présence d'un petit jardin pédagogique dans la cour des maternelles (légumes consommés). Les salles sont ventilées naturellement. L'établissement est dans un bon état général. Aucun indice visuel ou olfactif de pollution n'a été observé lors de la visite de site. Résultats des études historiques et documentaires Ce groupe scolaire a été construit en contiguïté supposée d'une ancienne fabrique de transformateurs électriques et industrie de pièces métalliques pour vélos et motos recensée dans la base de données BASIAS (MPY3104417), ce qui a motivé son inclusion dans la liste des établissements concernés par la démarche de diagnostic. L'étude historique montre que les bâtiments du groupe scolaire ont été construits avant 1924 et aucune information ne permet d'identifier la nature des terrains avant la construction des bâtiments. La parcelle voisine de l'école a bien accueilli, à partir de 1946 (date de fin d'activité inconnue), une industrie de pièces métalliques pour vélos et motos puis à partir de 1966, une ancienne fabrique de transformateurs électriques (BASIAS MPY3104417). D'autres sites ont été également recensés à proximité de l'établissement : les sites BASIAS MPY3103036 (fonderie de fer et de cuivre à partir de 1869), MPY3112794 (fonderie de bronze à partir de 1924), MPY3103765 (soufflerie de verre et une forge à partir de 1952), MPY3100296 (teinturerie et un dépôt de liquide inflammable de 1922 à 1924 - plaintes pour fumées et suies d'échappant de la chaudière), MPY3111586 (laverie à partir de 1964 - plainte pour émission de suie noire provenant de la chaudière au mazout), MPY3103249 (fabrique de rivet et une forge à partir de 1924) et MPY3103761 (chaudronnerie (période d'activité inconnue). Résultats des études géologiques et hydrogéologiques L'étude du contexte géologique et hydrogéologique indique la présence d'une nappe d'eau souterraine entre 3 et 6m de profondeur au droit du groupe scolaire. L'écoulement naturel de cette nappe s'effectue vers la Garonne, soit en direction du nord-ouest et n'est pas suspecté d'être perturbé au voisinage de l'établissement (pas de pompage recensé à proximité de l'école). Le groupe scolaire est donc positionné en latéral hydraulique de l'ancienne fabrique de transformateurs électriques et industrie de pièces métalliques pour vélos et motos (BASIAS n° MPY3104417). Le groupe scolaire est positionné en amont hydraulique des sites BASIAS MPY3103036 (fonderie de fer et de cuivre), MPY3111586 (laverie) et MPY3103761 (chaudronnerie), en aval hydraulique du site BASIAS MPY3112794 (fonderie de bronze), en latéral hydraulique des sites BASIAS MPY3103765 (soufflerie de verre et une forge), MPY3100296 (teinturerie et un dépôt de liquide inflammable) et MPY3103249 (fabrique de rivet et une forge).

SSP001218701	<p><i>Le groupe scolaire Notre-Dame (n° 0311479P_P (maternelle) et n° 0311479P (élémentaire)) est situé au 42 bis, rue des 36 Ponts à Toulouse (31), au sud du centre-ville. Il accueille 85 enfants âgés de 2 à 6 ans (école maternelle) et 174 enfants de 6 à 11 ans (école élémentaire), encadrés par 10 personnes. Ce groupe scolaire, propriété du Syndicat des Religieuses de Notre-Dame, s'étend sur une surface d'environ 7 110 m² qui comprend : - un bâtiment en partie nord, sur trois niveaux, sans sous-sol et sans vide sanitaire, accueillant des salles de classes au rez-de-chaussée et au premier étage, un dortoir (maternelle) au rez-de-chaussée et un internat au deuxième étage (accueillant les enfants du collège et du lycée du groupe scolaire Montalembert), - en partie sud-est, un gymnase, sans sous-sol ni vide sanitaire, accueillant une salle de sport, - des espaces extérieurs constitués : o d'une cour de récréation pour la maternelle (à l'ouest du bâtiment) recouverte d'enrobé en bon état et de zones de sols à nu, accueillant une aire de jeux (sol souple dégradé) et un petit jardin pédagogique dont les légumes sont consommés (en bordure ouest du bâtiment), o d'une première cour, recouverte de galets et d'herbe (non accessible aux enfants de l'école maternelle), o d'une deuxième cour (cloître au centre du bâtiment) recouverte d'enrobé en bon état et d'une dalle béton (caniveaux) (non accessible aux enfants de l'école maternelle), o d'une troisième cour (en partie sud-est) recouverte de surfaces enherbées et de zones de sols à nu (non accessible aux enfants de l'école maternelle). Au cours de la visite, il a été constaté l'absence de sous-sol, de vide sanitaire et de logement de fonction et la présence d'un petit jardin pédagogique dans la cour des maternelles (légumes consommés). Les salles sont ventilées naturellement. L'établissement est dans un bon état général. Aucun indice visuel ou olfactif de pollution n'a été observé lors de la visite de site. Résultats des études historiques et documentaires Ce groupe scolaire a été construit en contiguïté supposée d'une ancienne fabrique de transformateurs électriques et industrie de pièces métalliques pour vélos et motos recensée dans la base de données BASIAS (MPY3104417), ce qui a motivé son inclusion dans la liste des établissements concernés par la démarche de diagnostic. L'étude historique montre que les bâtiments du groupe scolaire ont été construits avant 1924 et aucune information ne permet d'identifier la nature des terrains avant la construction des bâtiments. La parcelle voisine de l'école a bien accueilli, à partir de 1946 (date de fin d'activité inconnue), une industrie de pièces métalliques pour vélos et motos puis à partir de 1966, une ancienne fabrique de transformateurs électriques (BASIAS MPY3104417). D'autres sites ont été également recensés à proximité de l'établissement : les sites BASIAS MPY3103036 (fonderie de fer et de cuivre à partir de 1869), MPY3112794 (fonderie de bronze à partir de 1924), MPY3103765 (soufflerie de verre et une forge à partir de 1952), MPY3100296 (teinturerie et un dépôt de liquide inflammable de 1922 à 1924 - plaintes pour fumées et suies d'échappant de la chaudière), MPY3111586 (laverie à partir de 1964 - plainte pour émission de suie noire provenant de la chaudière au mazout), MPY3103249 (fabrique de rivet et une forge à partir de 1924) et MPY3103761 (chaudronnerie (période d'activité inconnue). Résultats des études géologiques et hydrogéologiques L'étude du contexte géologique et hydrogéologique indique la présence d'une nappe d'eau souterraine entre 3 et 6m de profondeur au droit du groupe scolaire. L'écoulement naturel de cette nappe s'effectue vers la Garonne, soit en direction du nord-ouest et n'est pas suspecté d'être perturbé au voisinage de l'établissement (pas de pompage recensé à proximité de l'école). Le groupe scolaire est donc positionné en latéral hydraulique de l'ancienne fabrique de transformateurs électriques et industrie de pièces métalliques pour vélos et motos (BASIAS n° MPY3104417). Le groupe scolaire est positionné en amont hydraulique des sites BASIAS MPY3103036 (fonderie de fer et de cuivre), MPY3111586 (laverie) et MPY3103761 (chaudronnerie), en aval hydraulique du site BASIAS MPY3112794 (fonderie de bronze), en latéral hydraulique des sites BASIAS MPY3103765 (soufflerie de verre et une forge), MPY3100296 (teinturerie et un dépôt de liquide inflammable) et MPY3103249 (fabrique de rivet et une forge).</i></p>
Ecoles maternelle et élémentaire Notre Dame (N° 0311479P_P et 0311479P)	

LISTE DES SITES ICPE (À MOINS DE 500 MÈTRES)

INSTALLATIONS CLASSÉES POUR LA PROTECTION DE L'ENVIRONNEMENT

chemin du Ramier 31000 TOULOUSE	383 mètres
CUTM (ex MAIRIE de Toulouse)	Administration publique et défense ; sécurité sociale obligatoire https://www.georisques.gouv.fr/risques/installations/donnees/details/0006808401
chemin du Ramier 31000 TOULOUSE	457 mètres
CUTM (ex MAIRIE de Toulouse)	Administration publique et défense ; sécurité sociale obligatoire https://www.georisques.gouv.fr/risques/installations/donnees/details/0006808401
chemin du Ramier 31000 TOULOUSE	460 mètres
CUTM (ex MAIRIE de Toulouse)	Administration publique et défense ; sécurité sociale obligatoire https://www.georisques.gouv.fr/risques/installations/donnees/details/0006808401
chemin du Ramier 31000 TOULOUSE	468 mètres
CUTM (ex MAIRIE de Toulouse)	Administration publique et défense ; sécurité sociale obligatoire https://www.georisques.gouv.fr/risques/installations/donnees/details/0006808401
chemin du Ramier 31000 TOULOUSE	494 mètres
CUTM (ex MAIRIE de Toulouse)	Administration publique et défense ; sécurité sociale obligatoire https://www.georisques.gouv.fr/risques/installations/donnees/details/0006808401



Préfecture : Haute-Garonne
Commune : TOULOUSE

Déclaration de sinistres indemnisés

en application du IV de l'article L 125-5 du Code l'environnement

Adresse de l'immeuble

103bis Rue Achille Viadieu 31400 Toulouse / Parcelles:
AB363 - AB706 - AB370 - AB365 - AB364 - AB362
31400 TOULOUSE

Sinistres indemnisés dans le cadre d'une reconnaissance de l'état de catastrophe

Cochez les cases **OUI** ou **NON**

Arrêtés de reconnaissance de l'état de catastrophes au profit de la commune

si, à votre connaissance, l'immeuble a fait l'objet d'une indemnisation suite à des dommages consécutifs à chacun des événements

Catastrophe naturelle	Début	Fin	Arrêté	Jo du	Indemnisation	
Inondations et/ou Coulées de Boue	16/08/1983	19/08/1983	15/11/1983	18/11/1983	<input type="checkbox"/> OUI	<input type="checkbox"/> NON
Inondations et/ou Coulées de Boue	25/09/1991	25/09/1991	20/10/1992	05/11/1992	<input type="checkbox"/> OUI	<input type="checkbox"/> NON
Sécheresse	01/04/2019	30/06/2019	28/07/2020	03/09/2020	<input type="checkbox"/> OUI	<input type="checkbox"/> NON
Inondations et/ou Coulées de Boue	22/07/2015	22/07/2015	18/11/2015	19/11/2015	<input type="checkbox"/> OUI	<input type="checkbox"/> NON
Glissement de Terrain	01/04/1993	28/02/1994	27/05/1994	10/06/1994	<input type="checkbox"/> OUI	<input type="checkbox"/> NON
Inondations et/ou Coulées de Boue	07/05/2018	08/05/2018	17/09/2018	20/10/2018	<input type="checkbox"/> OUI	<input type="checkbox"/> NON
Inondations et/ou Coulées de Boue	24/01/2014	26/01/2014	02/10/2014	04/10/2014	<input type="checkbox"/> OUI	<input type="checkbox"/> NON
Inondations et/ou Coulées de Boue	16/06/2003	16/06/2003	03/10/2003	19/10/2003	<input type="checkbox"/> OUI	<input type="checkbox"/> NON
Inondations et/ou Coulées de Boue	31/08/2015	31/08/2015	23/12/2015	22/01/2016	<input type="checkbox"/> OUI	<input type="checkbox"/> NON
Sécheresse	01/04/1999	31/12/1999	27/12/2000	29/12/2000	<input type="checkbox"/> OUI	<input type="checkbox"/> NON
Sécheresse	01/01/1992	30/09/1993	03/05/1995	07/05/1995	<input type="checkbox"/> OUI	<input type="checkbox"/> NON
Sécheresse	25/09/1991	25/09/1991	20/10/1992	05/11/1992	<input type="checkbox"/> OUI	<input type="checkbox"/> NON
Sécheresse	01/01/2002	30/09/2002	08/07/2003	26/07/2003	<input type="checkbox"/> OUI	<input type="checkbox"/> NON
Sécheresse	01/07/2003	30/09/2003	11/01/2005	01/02/2005	<input type="checkbox"/> OUI	<input type="checkbox"/> NON
Inondations et/ou Coulées de Boue	09/01/2022	12/01/2022	24/01/2022	12/02/2022	<input type="checkbox"/> OUI	<input type="checkbox"/> NON
Inondations et/ou Coulées de Boue	10/06/2000	10/06/2000	21/07/2000	01/08/2000	<input type="checkbox"/> OUI	<input type="checkbox"/> NON
Sécheresse	01/07/2011	30/09/2011	11/07/2012	17/07/2012	<input type="checkbox"/> OUI	<input type="checkbox"/> NON
Sécheresse	01/07/2020	30/09/2020	27/07/2021	31/08/2021	<input type="checkbox"/> OUI	<input type="checkbox"/> NON
Sécheresse	01/01/2017	31/12/2017	10/07/2018	27/07/2018	<input type="checkbox"/> OUI	<input type="checkbox"/> NON
Inondations et/ou Coulées de Boue	25/12/1999	29/12/1999	29/12/1999	30/12/1999	<input type="checkbox"/> OUI	<input type="checkbox"/> NON
Inondations et/ou Coulées de Boue	07/08/1989	07/08/1989	05/12/1989	13/12/1989	<input type="checkbox"/> OUI	<input type="checkbox"/> NON
Sécheresse	01/05/1989	30/09/1993	15/11/1994	24/11/1994	<input type="checkbox"/> OUI	<input type="checkbox"/> NON
Inondations et/ou Coulées de Boue	04/02/2003	05/02/2003	26/06/2003	27/06/2003	<input type="checkbox"/> OUI	<input type="checkbox"/> NON
Inondations et/ou Coulées de Boue	13/07/1995	13/07/1995	24/10/1995	31/10/1995	<input type="checkbox"/> OUI	<input type="checkbox"/> NON
Sécheresse	01/01/2006	31/03/2006	18/04/2008	23/04/2008	<input type="checkbox"/> OUI	<input type="checkbox"/> NON
Glissement de Terrain	10/06/1992	11/06/1992	23/06/1993	08/07/1993	<input type="checkbox"/> OUI	<input type="checkbox"/> NON
Mouvement de Terrain	16/08/1983	19/08/1983	15/11/1983	18/11/1983	<input type="checkbox"/> OUI	<input type="checkbox"/> NON
Sécheresse	01/10/1993	31/12/1997	26/05/1998	11/06/1998	<input type="checkbox"/> OUI	<input type="checkbox"/> NON
Inondations et/ou Coulées de Boue	13/08/1990	13/08/1990	28/03/1991	17/04/1991	<input type="checkbox"/> OUI	<input type="checkbox"/> NON
Inondations et/ou Coulées de Boue	15/05/2008	15/05/2008	26/06/2008	05/07/2008	<input type="checkbox"/> OUI	<input type="checkbox"/> NON
Sécheresse	01/04/1993	28/02/1994	27/05/1994	10/06/1994	<input type="checkbox"/> OUI	<input type="checkbox"/> NON
Sécheresse	01/01/2012	31/12/2012	29/07/2013	02/08/2013	<input type="checkbox"/> OUI	<input type="checkbox"/> NON
Mouvement de Terrain	25/12/1999	29/12/1999	29/12/1999	30/12/1999	<input type="checkbox"/> OUI	<input type="checkbox"/> NON
Inondations et/ou Coulées de Boue	24/01/2009	27/01/2009	28/01/2009	29/01/2009	<input type="checkbox"/> OUI	<input type="checkbox"/> NON
Sécheresse	01/01/2015	30/09/2015	16/09/2016	21/10/2016	<input type="checkbox"/> OUI	<input type="checkbox"/> NON
Glissement de Terrain	15/04/1993	15/04/1993	26/10/1993	03/12/1993	<input type="checkbox"/> OUI	<input type="checkbox"/> NON

Catastrophe naturelle	Début	Fin	Arrêté	Jo du	Indemnisation	
Tempête	06/11/1982	10/11/1982	30/11/1982	02/12/1982	<input type="checkbox"/> OUI	<input type="checkbox"/> NON
Inondations et/ou Coulées de Boue	06/11/1982	10/11/1982	30/11/1982	02/12/1982	<input type="checkbox"/> OUI	<input type="checkbox"/> NON
Sécheresse	01/01/1998	30/09/2000	15/11/2001	01/12/2001	<input type="checkbox"/> OUI	<input type="checkbox"/> NON
Sécheresse	01/06/1989	31/12/1990	12/08/1991	30/08/1991	<input type="checkbox"/> OUI	<input type="checkbox"/> NON
Sécheresse	01/01/2016	31/12/2016	24/10/2017	01/11/2017	<input type="checkbox"/> OUI	<input type="checkbox"/> NON

Etabli le :

Nom et visa du vendeur ou du bailleur

Visa de l'acquéreur ou du locataire

Cachet / Signature en cas de prestataire ou mandataire

Pour en savoir plus, chacun peut consulter en préfecture ou en mairie, le dossier départemental sur les risques majeurs, le document d'information communal sur les risques majeurs et, sur internet, le site portail dédié à la prévention des risques majeurs : www.georisques.gouv.fr