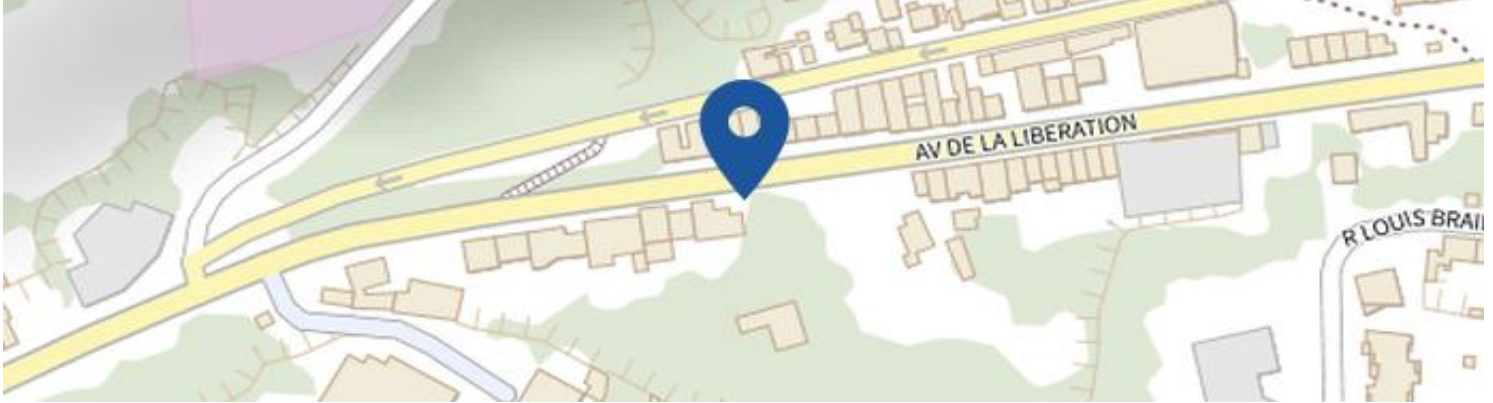


## Les risques près de chez moi

📍 Adresse recherchée : 419 Avenue de la Libération, 54000 Nancy



Échelle : **RISQUE EXISTANT** **RISQUE EXISTANT - IMPORTANT** **RISQUE EXISTANT - MODÉRÉ** **RISQUE EXISTANT - FAIBLE** INFORMATION NON DISPONIBLE

### Risques naturels identifiés : 4

Certains phénomènes naturels (séisme, inondations, volcans etc.) peuvent être dangereux pour les personnes et pour les biens lorsqu'ils surviennent sur des territoires accueillant des habitations ou des activités économiques. On parle alors de risque naturel. La gravité des conséquences humaines et économiques d'un phénomène naturel dangereux dépend de l'intensité du phénomène, de sa soudaineté et de son ampleur.

#### INONDATION



📍 Risque à mon adresse **INFORMATION NON DISPONIBLE**

🏠 Risque sur la commune **RISQUE EXISTANT**

Certaines parties du territoire de votre commune : Nancy sont inondables

#### MOUVEMENTS DE TERRAIN



📍 Risque à mon adresse **INFORMATION NON DISPONIBLE**

🏠 Risque sur la commune **RISQUE EXISTANT**

Certaines parties du territoire de votre commune : Nancy sont exposées à des mouvements de terrain ou au retrait-gonflement argiles

## RETRAIT GONFLEMENT DES ARGILES



Risque à mon adresse INFORMATION NON DISPONIBLE

Risque sur la commune RISQUE EXISTANT - IMPORTANT

Certaines parties du territoire de votre commune : Nancy sont exposées à des mouvements de terrain ou au retrait-gonflement argiles

## RADON



Risque à mon adresse RISQUE EXISTANT - FAIBLE

Risque sur la commune RISQUE EXISTANT - FAIBLE

Votre adresse est exposée au radon, un gaz radioactif qui s'échappe naturellement du sol

### Risques technologiques identifiés : 3

Les risques technologiques sont liés à l'action humaine et plus précisément à la manipulation, au transport ou au stockage de substances dangereuses pour la santé et l'environnement (ex : risques industriels, nucléaires, biologiques).

## CANALISATIONS DE TRANSPORT DE MATIÈRES DANGEREUSES



Risque à mon adresse INFORMATION NON DISPONIBLE

Risque sur la commune RISQUE EXISTANT

Certaines parties du territoire de votre commune : Nancy sont traversées par des canalisations transportant des hydrocarbures ou des produits chimiques

## POLLUTION DES SOLS



Risque à mon adresse INFORMATION NON DISPONIBLE

Risque sur la commune RISQUE EXISTANT

Certaines parties du territoire de votre commune : Nancy ont des sols pollués ou potentiellement pollués

## RUPTURE DE BARRAGE



 Risque à mon adresse **INFORMATION NON DISPONIBLE**

 Risque sur la commune **RISQUE EXISTANT**

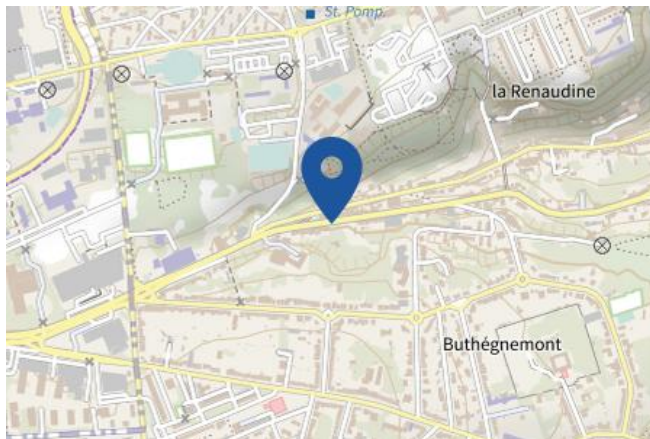
Une partie du territoire de votre commune : Nancy serait submergée en cas de rupture d'un barrage situé en amont

# Risque d'inondation près de chez moi

 **Risque à mon adresse** INFORMATION NON DISPONIBLE

 **Risque sur la commune** **RISQUE EXISTANT**

L'inondation est une submersion, rapide ou lente, d'une zone habituellement hors de l'eau.



**Légende :**



Une CATNAT est une Catastrophe Naturelle, liée à un phénomène ou conjonction de phénomènes dont les effets sont particulièrement dommageables. Lorsqu'une catastrophe naturelle frappe un territoire, on dit que "le territoire est en état de catastrophe naturelle".

Historique des inondations dans ma commune : 10

| Début le   | Sur le journal officiel du |
|------------|----------------------------|
| 21/05/2012 | 14/06/2012                 |
| 25/12/1999 | 30/12/1999                 |
| 06/08/1999 | 04/12/1999                 |
| 06/06/1997 | 30/12/1997                 |
| 22/07/1995 | 15/10/1995                 |
| 30/05/1989 | 13/12/1989                 |
| 18/08/1986 | 09/01/1987                 |
| 25/05/1983 | 26/07/1983                 |

| Début le   | Sur le journal officiel du |
|------------|----------------------------|
| 01/04/1983 | 18/05/1983                 |
| 08/12/1982 | 13/01/1983                 |

# Risque de mouvements de terrain de près de chez moi

 **Risque à mon adresse** INFORMATION NON DISPONIBLE

 **Risque sur la commune** **RISQUE EXISTANT**

Les mouvements de terrain regroupent un ensemble de déplacements, plus ou moins brutaux, du sol ou du sous-sol.




Les volumes en jeu peuvent aller de quelques mètres cubes à plusieurs millions de mètres cubes.

Les déplacements peuvent être lents (quelques millimètres par an) à très rapides (quelques centaines de mètres par jour).

Généralement, les mouvements de terrain mobilisant un volume important sont peu rapides. Ces phénomènes sont souvent très destructeurs, car les aménagements humains y sont très sensibles et les dommages aux biens sont considérables et souvent irréversibles.



**Légende :**

-  Cave
-  Carrière
-  Naturelle
-  Indéterminée
-  Galerie
-  Ouvrage Civil
-  Ouvrage militaire
-  Puits
-  Souterrain
-  Glissement
-  Erosion des berges
-  Effondrement
-  Coulee
-  Eboulement

Une CATNAT est une Catastrophe Naturelle, liée à un phénomène ou conjonction de phénomènes dont les effets sont particulièrement dommageables.

L'Etat recense et décide de l'attribution de l'état de Catastrophe Naturelle depuis 1982.

Historique des mouvements de terrain dans ma commune : 2

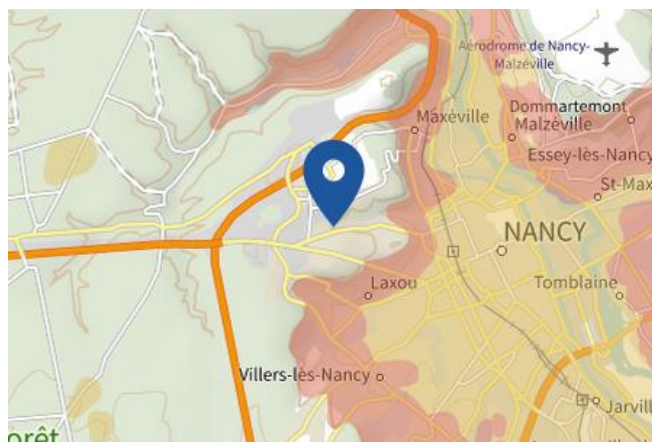
| Début le   | Sur le journal officiel du |
|------------|----------------------------|
| 25/12/1999 | 30/12/1999                 |
| 25/05/1983 | 26/07/1983                 |

# Risque de retrait gonflement des argiles près de chez moi

 **Risque à mon adresse** INFORMATION NON DISPONIBLE

 **Risque sur la commune** RISQUE EXISTANT - IMPORTANT

Les sols qui contiennent de l'argile gonflent en présence d'eau (saison des pluies) et se tassent en saison sèche. Ces mouvements de gonflement et de rétractation du sol peuvent endommager les bâtiments (fissuration). Les maisons individuelles qui n'ont pas été conçues pour résister aux mouvements des sols argileux peuvent être significativement endommagées. C'est pourquoi le phénomène de retrait et de gonflement des argiles est considéré comme un risque naturel. Le changement climatique, avec l'aggravation des périodes de sécheresse, augmente de risque.



**Légende :**



Une CATNAT est une Catastrophe Naturelle, liée à un phénomène ou conjonction de phénomènes dont les effets sont particulièrement dommageables. Lorsqu'une catastrophe naturelle frappe un territoire, on dit que "le territoire est en état de catastrophe naturelle".

Historique des sécheresses dans ma commune : 5

| Début le   | Sur le journal officiel du |
|------------|----------------------------|
| 01/07/2020 | 07/05/2021                 |
| 01/07/2019 | 10/07/2020                 |
| 01/07/2018 | 22/06/2019                 |

| Début le   | Sur le journal officiel du |
|------------|----------------------------|
| 01/07/2003 | 26/08/2004                 |
| 01/08/1989 | 16/01/1993                 |



## Risque radon près de chez moi

 Risque à mon adresse **RISQUE EXISTANT - FAIBLE**

 Risque sur la commune **RISQUE EXISTANT - FAIBLE**

Le radon est un gaz radioactif naturel. Il est présent dans le sol, l'air et l'eau. Il présente principalement un risque sanitaire pour l'homme lorsqu'il s'accumule dans les bâtiments.



Légende :



# Canalisations de transport de matières dangereuses près de chez moi

 Risque à mon adresse INFORMATION NON DISPONIBLE

 Risque sur la commune RISQUE EXISTANT

Les canalisations sont fixes et protégées. En général, elles sont enterrées à au moins 80 cm de profondeur. Les canalisations sont utilisées pour le transport sur grandes distances du gaz naturel (gazoducs), des hydrocarbures liquides ou liquéfiés (oléoducs, pipelines), de certains produits chimiques (éthylène, propylène) et de la saumure (saumoduc).



Légende :



# Risque de pollution des sols près de chez moi

 Risque à mon adresse **INFORMATION NON DISPONIBLE**

 Risque sur la commune **RISQUE EXISTANT**

Un site pollué est un site qui, du fait d'anciens dépôts de déchets ou d'infiltration de substances polluantes, présente une pollution susceptible de provoquer une nuisance ou un risque pérenne pour les personnes ou l'environnement.



## Légende :



# Risque rupture de barrage près de chez moi

 Risque à mon adresse INFORMATION NON DISPONIBLE

 Risque sur la commune RISQUE EXISTANT

La rupture d'un barrage peut être une destruction partielle ou totale de l'ouvrage. Elle a pour conséquence une libération soudaine d'une partie de l'eau retenue et entraîne la formation d'une "vague" (onde de submersion) qui se propage vers l'aval. Celle-ci peut avoir pour conséquence une augmentation très rapide du niveau de l'eau à l'aval avec des effets potentiellement destructeurs.



Légende : Géorisques ne possède pas de données cartographiques sur ce risque à ce jour





QUE FAIRE  
EN CAS D'...

Premier risque naturel en France, les  
inondations concernent une très grande  
majorité des territoires français.

# INONDATION ?

## Avant une inondation

- **RENSEIGNEZ-VOUS** auprès de la **mairie** sur le type d'inondation qui vous concerne et les mesures de protection (lieux d'hébergement en cas d'évacuation, etc.)
- **FAITES RÉALISER** un **diagnostic** de vulnérabilité de votre maison
- **PRÉPAREZ** votre **kit d'urgence 72 heures** avec les objets et articles essentiels
- **PRÉVOYEZ** les **dispositifs de protection à installer** : sacs de sable, barrières amovibles (batardeaux) et le matériel pour surélever les meubles
- **AMÉNAGEZ** une **zone refuge** à l'étage, avec une ouverture permettant l'évacuation **OU IDENTIFIEZ** un lieu à proximité pour vous réfugier



## Quand une inondation est annoncée et que l'eau monte

- **ÉLOIGNEZ-VOUS** des cours d'eau, des berges et des ponts
- **REPORTEZ** tous vos déplacements, que ce soit à pied ou en voiture
- **N'ALLEZ PAS CHERCHER** vos enfants à l'école ou à la crèche : ils y sont en sécurité
- **INFORMEZ-VOUS** sur les sites Météo-France et Vigicrues
- **INSTALLEZ** les dispositifs de protection, sans vous mettre en danger, et placez en hauteur les produits polluants
- **COUPEZ**, si possible, les réseaux de gaz, d'électricité et de chauffage
- **RÉFUGIEZ-VOUS** dans un bâtiment, en hauteur ou à l'étage, avec le kit d'urgence 72 heures
- **NE DESCENDEZ PAS** dans les sous-sols ou les parkings souterrains

## Pendant toute la durée de l'inondation



**NE PRENEZ PAS VOTRE VOITURE**, 30 cm d'eau suffisent à emporter une voiture



**ÉVITEZ DE TÉLÉPHONER** afin de laisser les réseaux disponibles pour les secours



**RESTEZ À L'ABRI**, n'évacuez votre domicile que sur ordre des autorités



**RESTEZ À L'ÉCOUTE** des consignes des autorités

**POUR EN SAVOIR PLUS :** [georisques.gouv.fr](http://georisques.gouv.fr)