

# État des risques et pollutions

## aléas naturels, miniers ou technologiques, sismicité, potentiel radon et sols pollués

**Attention !** s'ils n'impliquent pas d'obligation ou d'interdiction réglementaire particulière, les aléas connus ou prévisibles qui peuvent être signalés dans les divers documents d'information préventive et concerner l'immeuble, ne sont pas mentionnés par cet état.

Cet état, à remplir par le vendeur ou le bailleur, est destiné à être en **annexe** d'un contrat de vente ou de location d'un immeuble.

Cet état est établi sur la base des informations mises à disposition par arrêté préfectoral

N°	du			mis à jour le		
<b>Adresse de l'immeuble</b>	<b>Code postal ou Insee</b>			<b>Commune</b>		

### Situation de l'immeuble au regard d'un plan de prévention des risques naturels (PPRN)

<b>■</b> L'immeuble est situé dans le périmètre d'un PPR N		<b><sup>1</sup>Oui</b>	<b>Non</b>				
<table style="width: 100%; border-collapse: collapse;"> <tr> <td style="width: 25%;"><b>prescrit</b></td> <td style="width: 25%;"><b>anticipé</b></td> <td style="width: 25%;"><b>approuvé</b></td> <td style="width: 25%;">date</td> </tr> </table>	<b>prescrit</b>	<b>anticipé</b>	<b>approuvé</b>	date			
<b>prescrit</b>	<b>anticipé</b>	<b>approuvé</b>	date				
<b><sup>1</sup>Si oui</b> , les risques naturels pris en considération sont liés à :							
inondations	autres						
> L'immeuble est concerné par des prescriptions de travaux dans le règlement du PPRN		<b><sup>2</sup>Oui</b>	<b>Non</b>				
<b><sup>2</sup>Si oui</b> , les travaux prescrits ont été réalisés :		<b>Oui</b>	<b>Non</b>				
<b>■</b> L'immeuble est situé dans le périmètre d'un autre PPR N		<b><sup>1</sup>Oui</b>	<b>Non</b>				
<table style="width: 100%; border-collapse: collapse;"> <tr> <td style="width: 25%;"><b>prescrit</b></td> <td style="width: 25%;"><b>anticipé</b></td> <td style="width: 25%;"><b>approuvé</b></td> <td style="width: 25%;">date</td> </tr> </table>	<b>prescrit</b>	<b>anticipé</b>	<b>approuvé</b>	date			
<b>prescrit</b>	<b>anticipé</b>	<b>approuvé</b>	date				
<b><sup>1</sup>Si oui</b> , les risques naturels pris en considération sont liés à :							
inondations	autres						
> L'immeuble est concerné par des prescriptions de travaux dans le règlement du PPRN		<b><sup>2</sup>Oui</b>	<b>Non</b>				
<b><sup>2</sup>Si oui</b> , les travaux prescrits ont été réalisés :		<b>Oui</b>	<b>Non</b>				

### Situation de l'immeuble au regard d'un plan de prévention des risques miniers (PPRM)

> L'immeuble est situé dans le périmètre d'un PPR M		<b><sup>3</sup>Oui</b>	<b>Non</b>				
<table style="width: 100%; border-collapse: collapse;"> <tr> <td style="width: 25%;"><b>prescrit</b></td> <td style="width: 25%;"><b>anticipé</b></td> <td style="width: 25%;"><b>approuvé</b></td> <td style="width: 25%;">date</td> </tr> </table>	<b>prescrit</b>	<b>anticipé</b>	<b>approuvé</b>	date			
<b>prescrit</b>	<b>anticipé</b>	<b>approuvé</b>	date				
<b><sup>3</sup>Si oui</b> , les risques miniers pris en considération sont liés à :							
mouvement de terrain	autres						
> L'immeuble est concerné par des prescriptions de travaux dans le règlement du PPRM		<b><sup>4</sup>Oui</b>	<b>Non</b>				
<b><sup>4</sup>Si oui</b> , les travaux prescrits ont été réalisés :		<b>Oui</b>	<b>Non</b>				

### Situation de l'immeuble au regard d'un plan de prévention des risques technologiques (PPRT)

> L'immeuble est situé dans le périmètre d'étude d'un PPR T <b>prescrit et non encore approuvé</b>		<b><sup>5</sup>Oui</b>	<b>Non</b>
<b><sup>5</sup>Si oui</b> , les risques technologiques pris en considération dans l'arrêté de prescription sont liés à :			
effet toxique	effet thermique	effet de surpression	
> L'immeuble est situé dans le périmètre d'exposition aux risques d'un PPR T <b>approuvé</b>		<b><sup>5</sup>Oui</b>	<b>Non</b>
> L'immeuble est situé en secteur d'expropriation ou de délaissement		<b>Oui</b>	<b>Non</b>
> L'immeuble est situé en zone de prescription		<b>Oui</b>	<b>Non</b>
<b><sup>6</sup>Si oui la transaction concerne un logement</b> , les travaux prescrits ont été réalisés			
<b><sup>6</sup>Si oui la transaction ne concerne pas un logement</b> , l'information sur le type de risques auxquels l'immeuble est exposé ainsi que leur gravité, probabilité et cinétique, est jointe à l'acte de vente ou au contrat de location.			
		<b>Oui</b>	<b>Non</b>

### Situation de l'immeuble au regard du zonage sismique réglementaire

> L'immeuble se situe dans une commune de sismicité classée en :

**Zone 1**   
très faible

**Zone 2**   
faible

**Zone 3**   
modérée

**Zone 4**   
moyenne

**Zone 5**   
forte

### Situation de l'immeuble au regard du zonage réglementaire à potentiel radon

> L'immeuble se situe dans une commune à potentiel radon classée en niveau 3

Oui

Non

### Information relative à la pollution des sols

> Le terrain est situé en secteur d'information sur les sols (SIS)

Oui

Non

### Information relative aux sinistres indemnisés par l'assurance suite à une catastrophe N/M/T\*

> L'information est mentionnée dans l'acte de vente

\* catastrophe naturelle minière ou technologique

Oui

Non

### Documents de référence permettant la localisation de l'immeuble au regard des risques pris en compte

Vendeur/bailleur

date/lieu

Acquéreur/locataire

*Laurent NICOLAS*

Information sur les risques naturels, miniers ou technologiques, la sismicité, le potentiel radon, les pollutions de sols, pour en savoir plus, consultez le site Internet :

[www.georisques.gouv.fr](http://www.georisques.gouv.fr)



# MINISTÈRE DE LA TRANSITION ÉCOLOGIQUE

Liberté  
Égalité  
Fraternité



Ce QR Code peut servir à vérifier  
l'authenticité des données contenues  
dans ce document.

## ÉTAT DES RISQUES RÉGLEMENTÉS POUR L'INFORMATIONS DES ACQUÉREURS ET DES LOCATAIRES

Établi le 17 mai 2022

La loi du 30 juillet 2003 a institué une obligation d'information des acquéreurs et locataires (IAL) : le propriétaire d'un bien immobilier (bâti ou non bâti) est tenu d'informer l'acquéreur ou le locataire du bien sur certains risques majeurs auquel ce bien est exposé, au moyen d'un état des risques, ceci afin de bien les informer et de faciliter la mise en œuvre des mesures de protection éventuelles .

Attention! Le non respect de ces obligations peut entraîner une annulation du contrat ou une réfaction du prix.

Ce document est un état des risques pré-rempli mis à disposition par l'État depuis [www.georisques.gouv.fr](http://www.georisques.gouv.fr). Il répond au modèle arrêté par le ministre chargé de la prévention des risques prévu par l'article R. 125-26 du code de l'environnement.

Il appartient au propriétaire du bien de vérifier l'exactitude de ces informations autant que de besoin et, le cas échéant, de les compléter à partir de celles disponibles sur le site internet de la préfecture ou de celles dont ils disposent, notamment les sinistres que le bien a subis.

En complément, il aborde en annexe d'autres risques référencés auxquels la parcelle est exposée.

Cet état des risques réglementés pour l'information des acquéreurs et des locataires (ERRIAL) est établi pour les parcelles mentionnées ci-dessous.

### PARCELLE(S)

**31700 CORNEBARRIEU**

Code parcelle :

**000-AS-85, 000-AS-87, 000-AS-86**



Parcelle(s) : 000-AS-85, 000-AS-87, 000-AS-86, 31700 CORNEBARRIEU

# RISQUES FAISANT L'OBJET D'UNE OBLIGATION D'INFORMATION AU TITRE DE L'IAL

## INONDATION



Le Plan de prévention des risques naturels (PPR) de type Inondation nommé PPR Cornebarrieu a été approuvé sur le territoire de votre commune.

Date d'approbation : 16/02/2017

Un PPR approuvé est un PPR définitivement adopté.

Le PPR couvre les aléas suivants :

Inondation

Par une crue à débordement lent de cours d'eau

Le plan de prévention des risques est un document réalisé par l'Etat qui interdit de construire dans les zones les plus exposées et encadre les constructions dans les autres zones exposées.



## MOUVEMENT DE TERRAIN



Le Plan de prévention des risques naturels (PPR) de type Mouvement de terrain nommé PPR Sécheresse a été approuvé et affecte votre bien.

Date de prescription : 04/02/2004

Date d'approbation : 22/12/2008

Un PPR approuvé est un PPR définitivement adopté.

Le PPR couvre les aléas suivants :

Tassements différentiels

Le plan de prévention des risques est un document réalisé par l'Etat qui interdit de construire dans les zones les plus exposées et encadre les constructions dans les autres zones exposées.



## RECOMMANDATIONS

### Plans de prévention des risques

Votre immeuble est situé dans le périmètre d'un plan de prévention des risques. Il peut être concerné par l'obligation de réaliser certains travaux. Pour le savoir vous devez consulter le PPR auprès de votre commune ou sur le site de votre préfecture..

Si votre bien est concerné par une obligation de travaux, vous pouvez bénéficier d'une aide de l'État, dans le cadre du Fonds de prévention des risques naturels majeurs (FPRNM).

Pour plus de renseignements, contacter la direction départementale des territoires (DDT) de votre département ou votre Direction de l'environnement, de l'aménagement et du logement (DEAL), si vous êtes en Outre-mer.

Pour se préparer et connaître les bons réflexes en cas de survenance du risque, consulter le dossier d'information communal sur les risques majeurs (DICRIM) auprès de votre commune.

## AUTRES INFORMATIONS

### POLLUTION DES SOLS



Votre parcelle ne figure pas dans l'inventaire :

- des installations classées soumises à enregistrement ou à autorisation
- des secteurs d'information sur les sols

### RISQUES TECHNOLOGIQUES



Il n'y a pas de plan de prévention des risques recensé sur les risques technologiques.

### RISQUES MINIERS



Il n'y a pas de plan de prévention des risques recensé sur les risques miniers.

### BRUIT



La parcelle n'est pas concernée par un plan d'exposition au bruit d'un aéroport.

## INFORMATIONS À PRÉCISER PAR LE VENDEUR / BAILLEUR

### INONDATION

Rappel du risque : Inondation.

**Le bien est-il concerné par des prescriptions de travaux ?**  Oui  Non

**Si oui, les travaux prescrits ont-ils été réalisés ?**  Oui  Non

### MOUVEMENT DE TERRAIN

Rappel du risque : Mouvement de terrain.

**Le bien est-il concerné par des prescriptions de travaux ?**  Oui  Non

**Si oui, les travaux prescrits ont-ils été réalisés ?**  Oui  Non

### INFORMATION RELATIVE AUX SINISTRES INDEMNISÉS PAR L'ASSURANCE SUITE À UNE CATASTROPHE NATURELLE, MINIÈRE OU TECHNOLOGIQUE

**Le bien a-t-il fait l'objet d'indemnisation par une assurance suite à des dégâts liés à une catastrophe ?**  Oui  Non

Vous trouverez la liste des arrêtés de catastrophes naturelles pris sur la commune en annexe 2 ci-après (s'il y en a eu).

Les parties signataires à l'acte certifient avoir pris connaissance des informations restituées dans ce document et certifient avoir été en mesure de les corriger et le cas échéant de les compléter à partir des informations disponibles sur le site internet de la Préfecture ou d'informations concernant le bien, notamment les sinistres que le bien a subis.

**Le propriétaire doit joindre les extraits de la carte réglementaire et du règlement du PPR qui concernent la parcelle.**

### SIGNATURES

Vendeur / Bailleur

Date et lieu




Acheteur / Locataire

*Laurent NICOLAS*

## ANNEXE 1 : RISQUES NE FAISANT PAS L'OBJET D'UNE OBLIGATION D'INFORMATION AU TITRE DE L'IAL

### ARGILE : 3/3

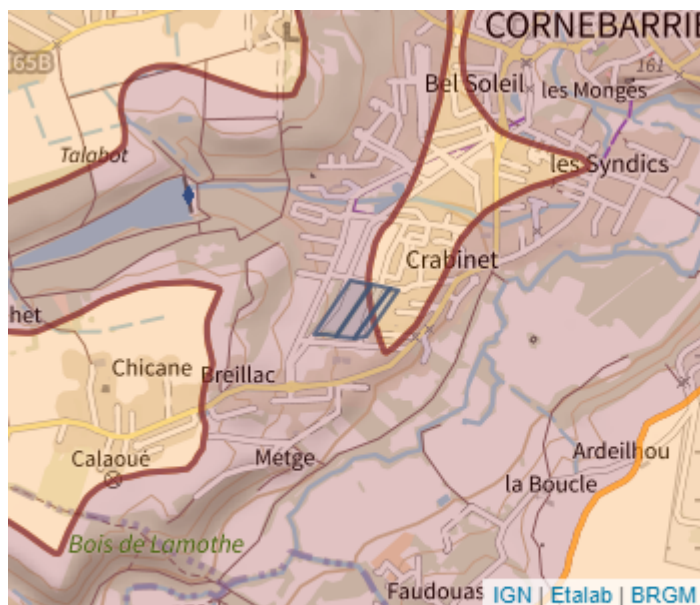


-  1 : Exposition faible
-  2 : Exposition moyenne
-  3 : Exposition forte

Les sols argileux évoluent en fonction de leur teneur en eau. De fortes variations d'eau (sécheresse ou d'apport massif d'eau) peuvent donc fragiliser progressivement les constructions (notamment les maisons individuelles aux fondations superficielles) suite à des gonflements et des tassements du sol, et entraîner des dégâts pouvant être importants. Le zonage argile identifie les zones exposées à ce phénomène de retrait-gonflement selon leur degré d'exposition.

Exposition forte : La probabilité de survenue d'un sinistre est élevée et l'intensité des phénomènes attendus est forte. Les constructions, notamment les maisons individuelles, doivent être réalisées en suivant des prescriptions constructives ad hoc. Pour plus de détails :

<https://www.cohesion-territoires.gouv.fr/sols-argileux-secheresse-et-construction#e3>





## ANNEXE 2 : LISTE DES ARRÊTÉS CAT-NAT PRIS SUR LA COMMUNE

Cette liste est utile notamment pour renseigner la question de l'état des risques relative aux sinistres indemnisés par l'assurance à la suite d'une catastrophe naturelle.

Nombre d'arrêtés de catastrophes naturelles (CAT-NAT) : 18

Inondations et/ou Coulées de Boue : 8

Code national CATNAT	Début le	Fin le	Arrêté du	Sur le JO du
ECOA8800084A	17/06/1988	19/06/1988	19/06/1988	03/11/1988
INTE0000391A	10/06/2000	10/06/2000	10/06/2000	23/08/2000
INTE8900561A	07/08/1989	07/08/1989	07/08/1989	13/12/1989
INTE9300602A	21/06/1993	22/06/1993	22/06/1993	03/12/1993
INTE9400582A	31/07/1994	31/07/1994	31/07/1994	17/12/1994
INTE9900627A	25/12/1999	29/12/1999	29/12/1999	30/12/1999
IOCE0902322A	24/01/2009	27/01/2009	27/01/2009	29/01/2009
NOR19821130	06/11/1982	10/11/1982	10/11/1982	02/12/1982

Sécheresse : 8

Code national CATNAT	Début le	Fin le	Arrêté du	Sur le JO du
INTE0300234A	01/01/1998	30/09/2000	30/09/2000	22/05/2003
INTE0400918A	01/07/2003	30/09/2003	30/09/2003	01/02/2005
INTE1311772A	01/01/2012	31/12/2012	31/12/2012	25/05/2013
INTE1818803A	01/01/2017	31/12/2017	31/12/2017	27/07/2018
INTE2016905A	01/06/2018	31/12/2018	31/12/2018	29/07/2020
INTE2019261A	01/01/2019	31/12/2019	31/12/2019	03/09/2020
INTE2122515A	01/07/2020	30/09/2020	30/09/2020	31/08/2021
INTE9800288A	01/01/1995	31/12/1997	31/12/1997	29/07/1998

Mouvement de Terrain : 1

Code national CATNAT	Début le	Fin le	Arrêté du	Sur le JO du
INTE9900627A	25/12/1999	29/12/1999	29/12/1999	30/12/1999

Tempête : 1

Code national CATNAT	Début le	Fin le	Arrêté du	Sur le JO du
NOR19821130	06/11/1982	10/11/1982	10/11/1982	02/12/1982

LN