

ETAT DES RISQUES ET POLLUTIONS

Adresse: 31700 CORNEBARRIEU
Coordonnées GPS: 43.64191953729068,
 1.3133195042610168
Cadastre: AS859, AS86

Commune: CORNEBARRIEU
Code Insee: 31150

Reference d'édition: 1612204
Date d'édition: 02/12/2021

Vendeur-Bailleur:
 SNC IP1R
Acquéreur-locataire:



PEB : NON

Radon : NIVEAU 1

0 BASIAS, 0 BASOL, 0 ICPE

SEISME : NIVEAU 1

PLAN DE PREVENTION DES RISQUES

Type	Exposition	Plan de prevention	
Informatif PEB	NON	Le bien n'est pas situé dans un zonage réglementaire du plan d'exposition au bruit	
PPR Naturel SEISME	OUI	Zonage réglementaire sur la sismicité : Niveau 1	
PPR Naturel RADON	OUI	Commune à potentiel radon de niveau 1	
Informatif Sols Argileux	OUI	Niveau de risque : Fort / Moyen Une étude géotechnique est obligatoire sur cette parcelle en cas de construction ou modification du Bati. (Loi ELAN, Article 68)	
PPR Naturels Mouvement de terrain	NON	Mouvement de terrain Tassements différentiels	Approuvé 22/12/2008
PPR Naturels Inondation	NON	Inondation ✓ Aussonnelle	Approuvé 17/02/2017
		Inondation Par une crue à débordement lent de cours d'eau ✓ Aussonnelle	Approuvé 17/02/2017
		Inondation Cornebarrieu	Approuvé 17/02/2017
		Inondation Par une crue à débordement lent de cours d'eau Cornebarrieu	Approuvé 17/02/2017
PPR Miniers	NON	La commune ne dispose d'aucun plan de prevention des risques Miniers	
PPR Technologiques	NON	La commune ne dispose d'aucun plan de prevention des risques Technologiques	

DOCUMENTS RÉGLEMENTAIRES ET REFERENCES

<https://www.info-risques.com/short/PTUPK>

En cliquant sur le lien suivant ci-dessus vous trouverez toutes les informations préfectorales et les documents de références et les annexes qui ont permis la réalisation de ce document.

LN

ETAT DES RISQUES ET POLLUTIONS

Aléas naturels, miniers ou technologiques, sismicité, potentiel radon, sols pollués et nuisances sonores

Cet état est établi sur la base des informations mises à disposition par arrêté préfectoral

N° _____ du 21/09/2017 Mis à jour le _____
 2. Adresse _____ code postal ou Insee _____ commune _____
 1 rue Louis Blériot 31700 Cornebarrieu / Parcelles: AS859 - AS86 31700 CORNEBARRIEU

Situation de l'immeuble au regard d'un plan de prévention des risques naturels (PPRN)

> L'immeuble est situé dans le périmètre d'un PPR N **Oui** X **Non**

prescrit	anticipé	approuvé	date
inondation	crue torrentielle	remontée de nappe	avalanches
cyclone	mouvements de terrain	sécheresse géotechnique	feux de forêt
séisme	volcan	autres	

 Si oui, les risques naturels pris en considération sont liés à :
 extraits des documents de référence joints au présent état et permettant la localisation de l'immeuble au regard des risques pris en compte

> L'immeuble est concerné par des prescriptions de travaux dans le règlement du PPRN **Oui** **Non**
 Si oui, les travaux prescrits ont été réalisés **Oui** **Non**

Situation de l'immeuble au regard d'un plan de prévention des risques miniers (PPRM)

> L'immeuble est situé dans le périmètre d'un PPR M **Oui** **Non** X

prescrit	anticipé	approuvé	date
	mouvements de terrain	autres	

 Si oui, les risques naturels pris en considération sont liés à :
 extraits des documents de référence joints au présent état et permettant la localisation de l'immeuble au regard des risques pris en compte

> L'immeuble est concerné par des prescriptions de travaux dans le règlement du PPRM **Oui** **Non**
 Si oui, les travaux prescrits ont été réalisés **Oui** **Non**

Situation de l'immeuble au regard d'un plan de prévention des risques technologiques (PPRT)

> L'immeuble est situé dans le périmètre d'un PPR T prescrit et non encore approuvé **Oui** **Non** X
 Si oui, les risques technologiques pris en considération dans l'arrêté de prescription sont liés à :

effet toxique	effet thermique	effet de surpression

 > L'immeuble est situé dans le périmètre d'un PPR T approuvé **Oui** **Non** X
 Extraits des documents de référence permettant la localisation de l'immeuble au regard des risques pris en compte :
 > L'immeuble est situé en secteur d'expropriation ou de délaissement **Oui** **Non**
 L'immeuble est situé en zone de prescription **Oui** **Non**
 Si la transaction concerne un logement, les travaux prescrits ont été réalisés **Oui** **Non**
 Si la transaction ne concerne pas un logement, l'information sur le type de risques auxquels l'immeuble est exposé ainsi que leur gravité, probabilité et cinétique, est jointe à l'acte de vente ou au contrat de location **Oui** **Non**

Situation de l'immeuble au regard du zonage sismique réglementaire

L'immeuble se situe dans une commune de sismicité classée en

zone 1	zone 2	zone 3	zone 4	zone 5
très faible	faible	modérée	moyenne	forte

 X

Information relative à la pollution de sols

> Le terrain est situé en secteur d'information sur les sols (SIS) **Oui** **Non** X

Situation de l'immeuble au regard du zonage réglementaire à potentiel radon

> L'immeuble se situe dans une commune à potentiel radon de niveau 3 **Oui** **Non** X

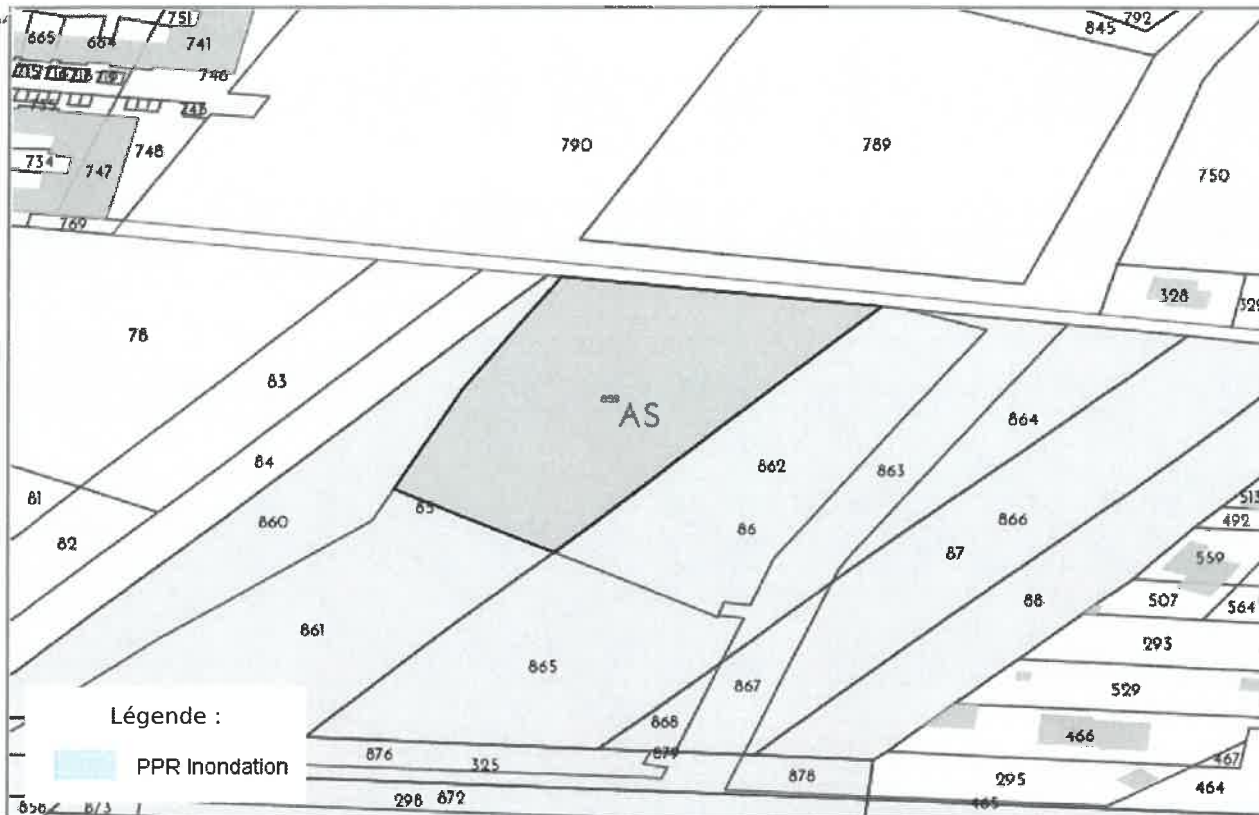
Situation de l'immeuble au regard d'un plan d'exposition au bruit (PEB)

> L'immeuble est situé dans le périmètre d'un PEB: **Oui** **Non** X
 Si oui, les nuisances sonores s'élèvent aux niveau: **zone D** **zone C** **zone B** **zone A**
 faible modérée forte très forte

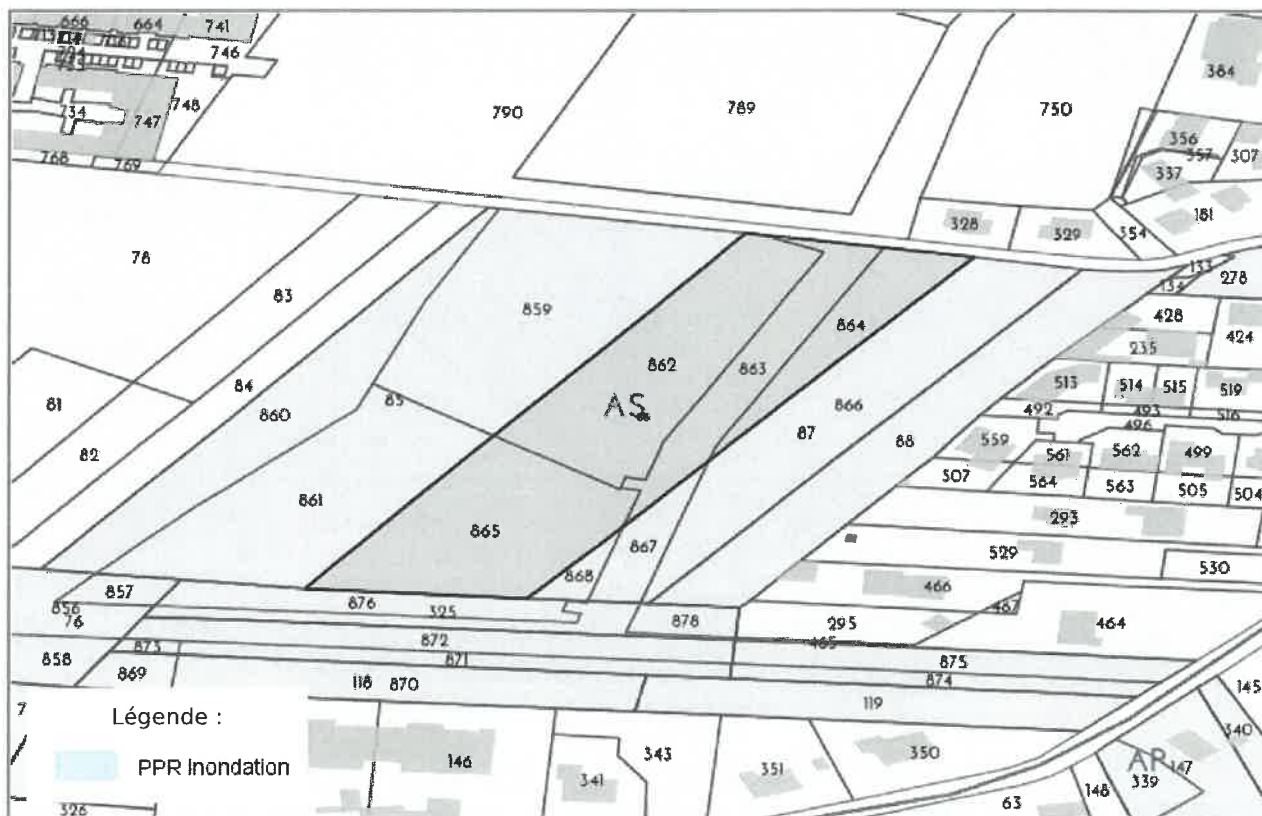
Information relative aux sinistres indemnisés par l'assurance suite à une catastrophe N/M/T*

* catastrophe naturelle minière ou technologique
 > L'information est mentionnée dans l'acte de vente **Oui** **Non**
 vendeur / bailleur _____ date / lieu _____ acquéreur / locataire _____
 SNC IP1R Laurent NICOLAS 02/12/2021 / CORNEBARRIEU

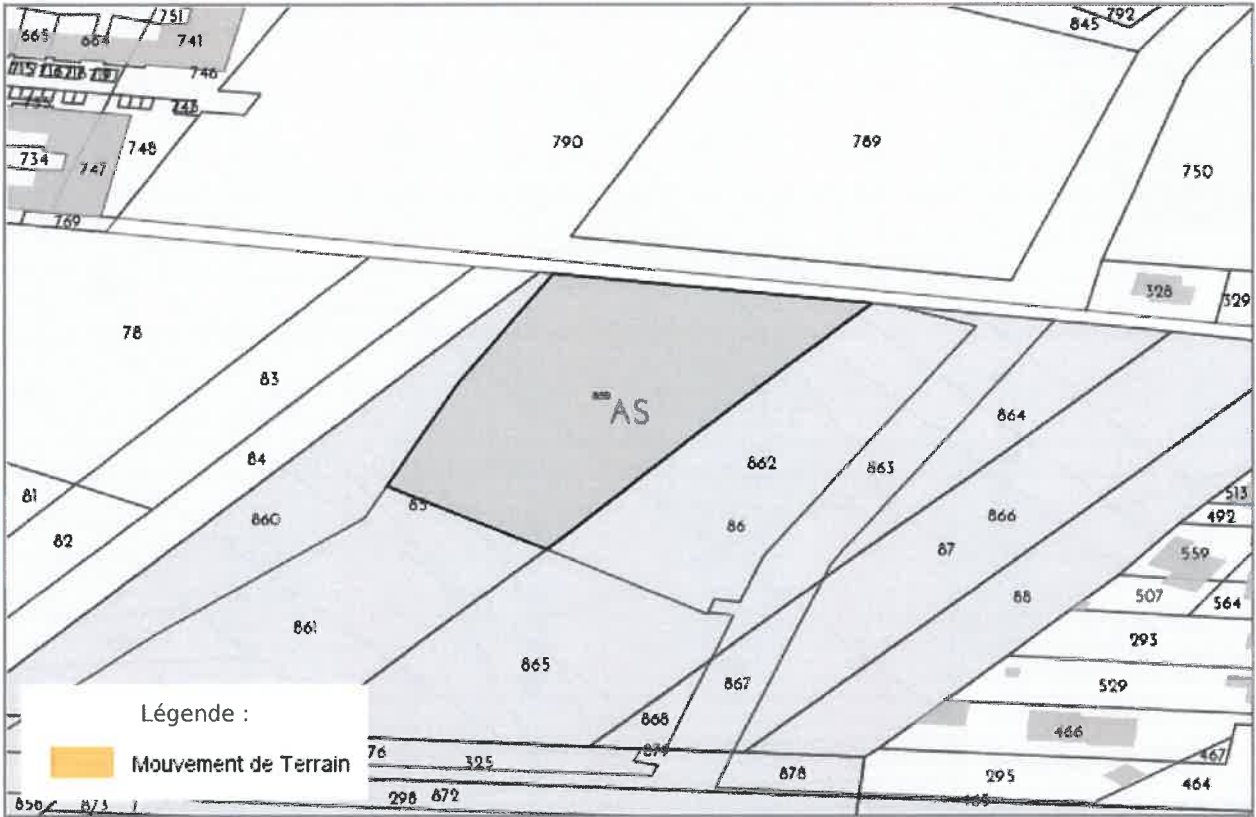
CARTOGRAPHIE DES INONDATIONS - AS859



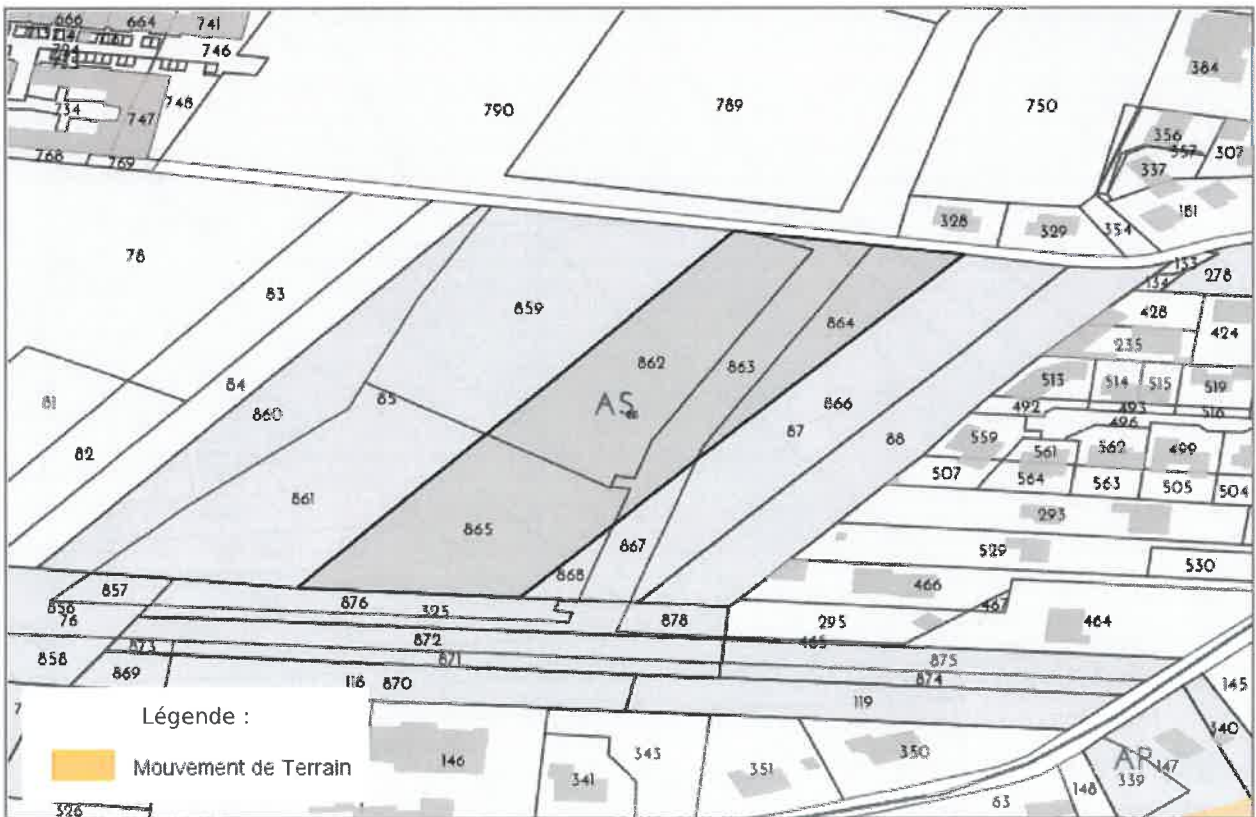
CARTOGRAPHIE DES INONDATIONS - AS86



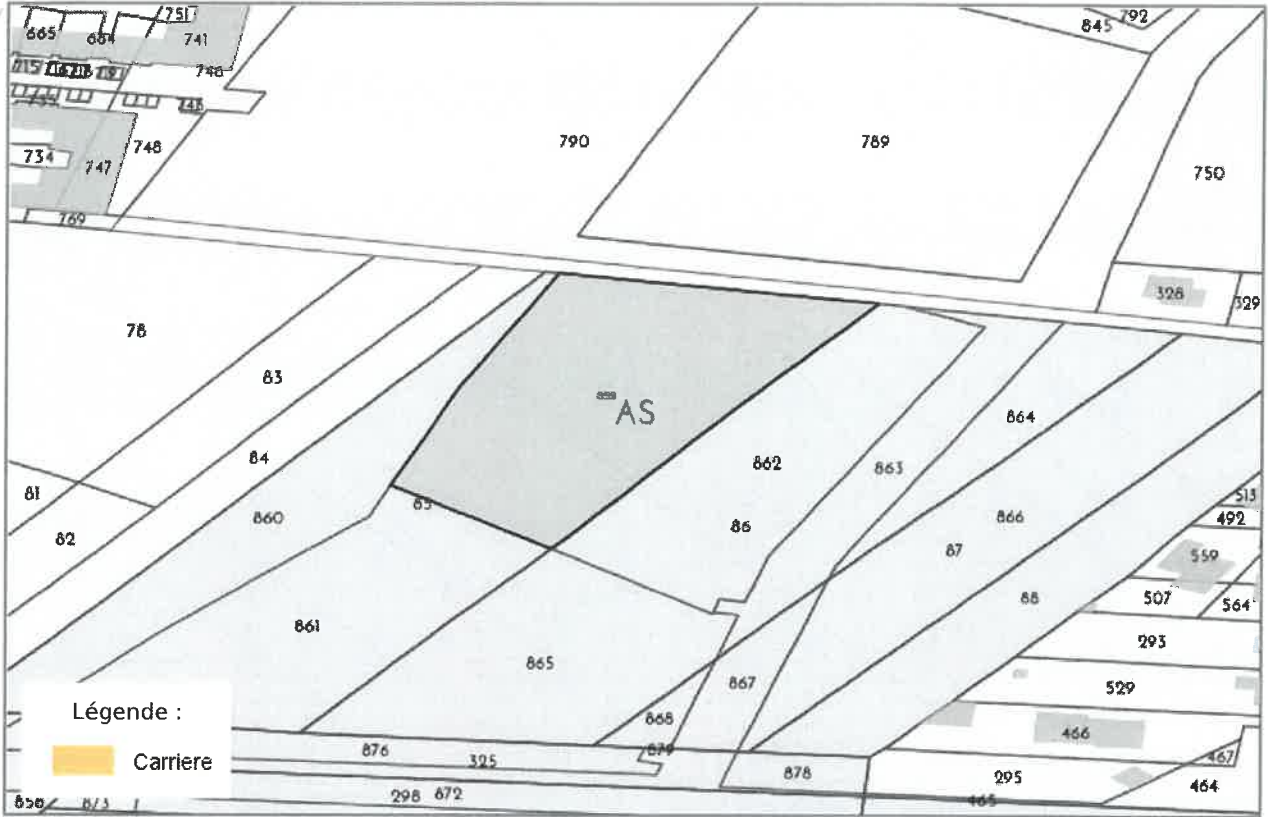
CARTOGRAPHIE DES MOUVEMENTS DE TERRAINS - AS859



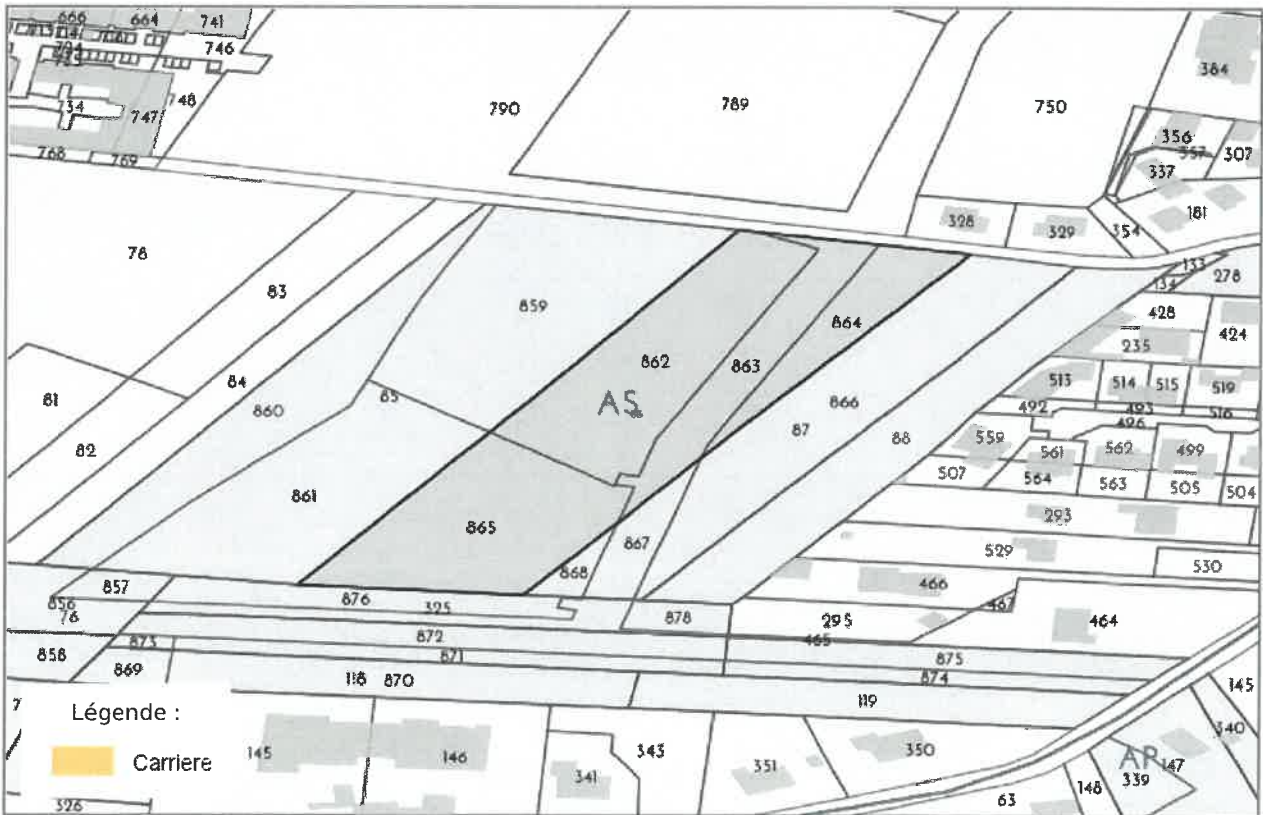
CARTOGRAPHIE DES MOUVEMENTS DE TERRAINS - AS86



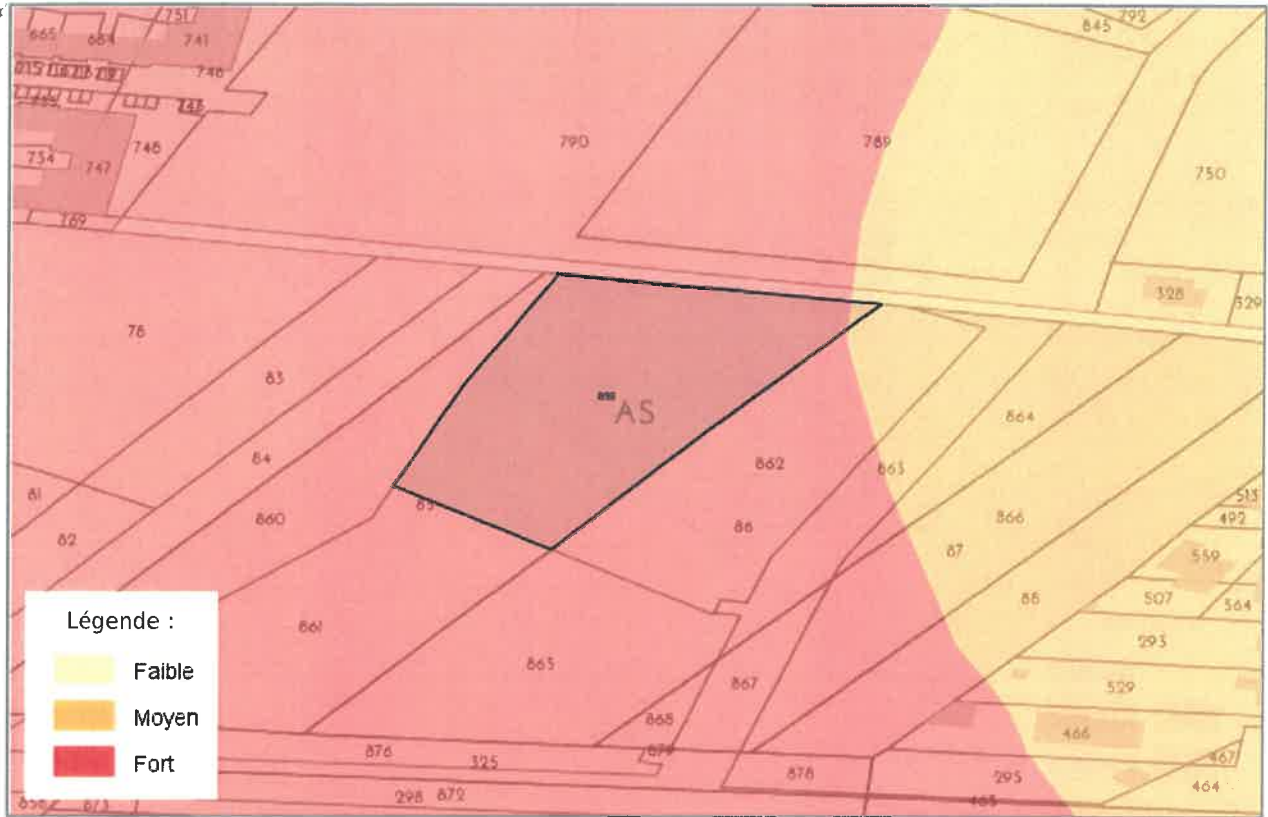
CARTOGRAPHIE DES MOUVEMENTS DE TERRAINS (CARRIÈRE) - AS859



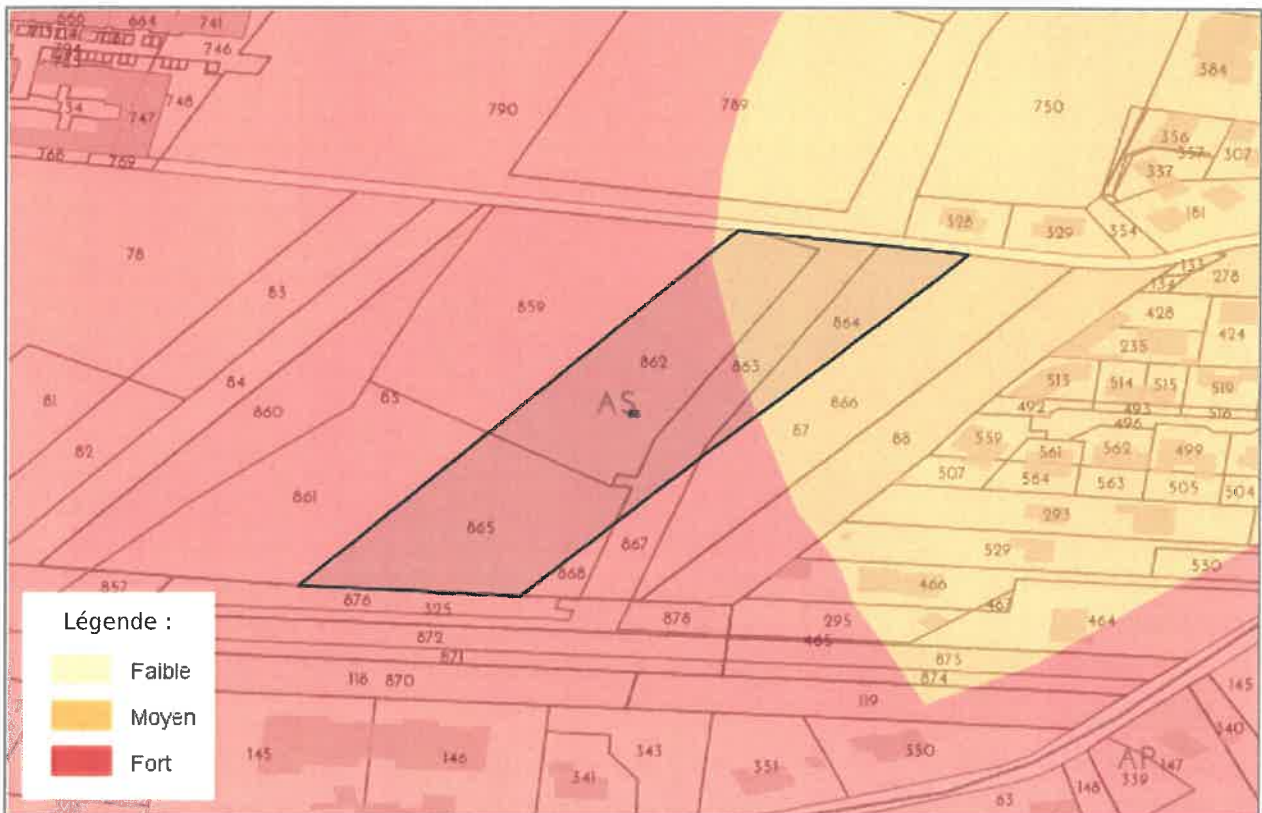
CARTOGRAPHIE DES MOUVEMENTS DE TERRAINS (CARRIÈRE) - AS86



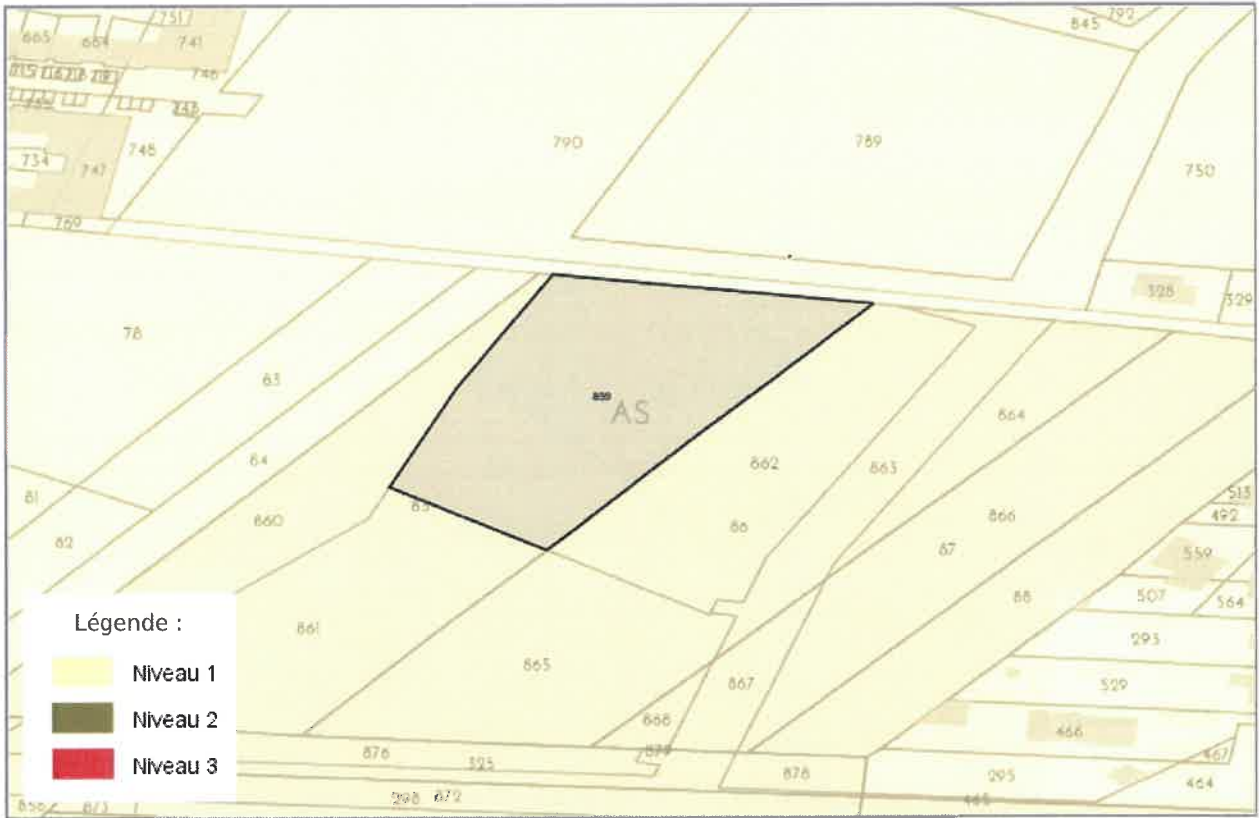
CARTOGRAPHIE DES MOUVEMENTS DE TERRAINS (ARGILES) - AS859



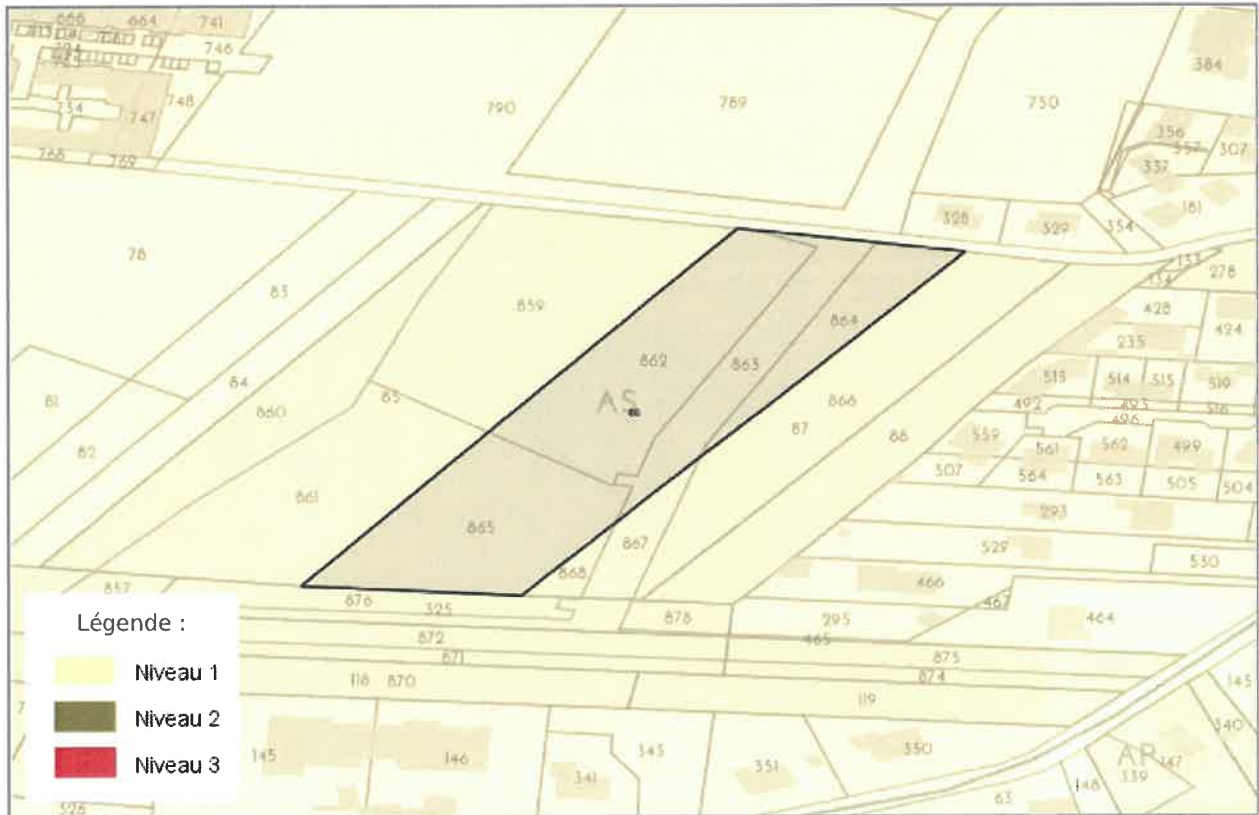
CARTOGRAPHIE DES MOUVEMENTS DE TERRAINS (ARGILES) - AS86



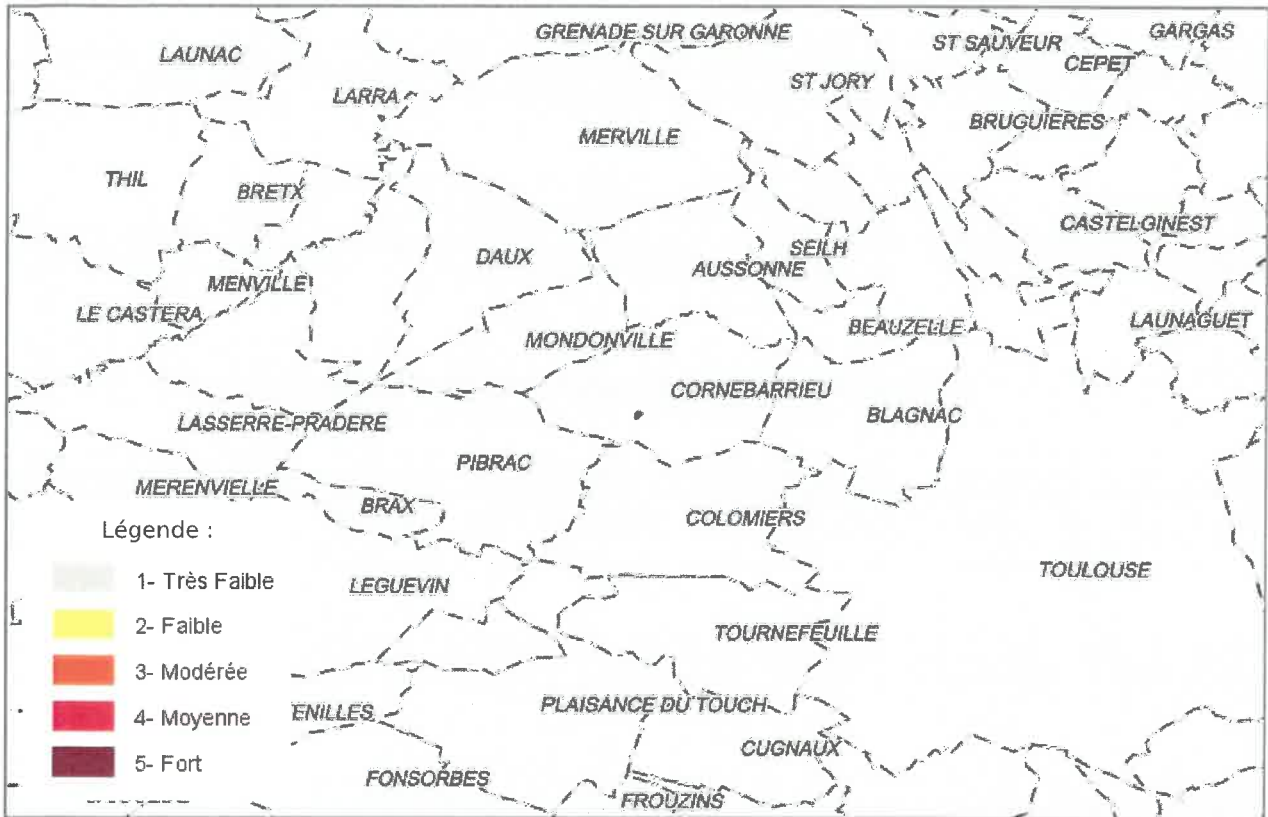
RADON - AS859



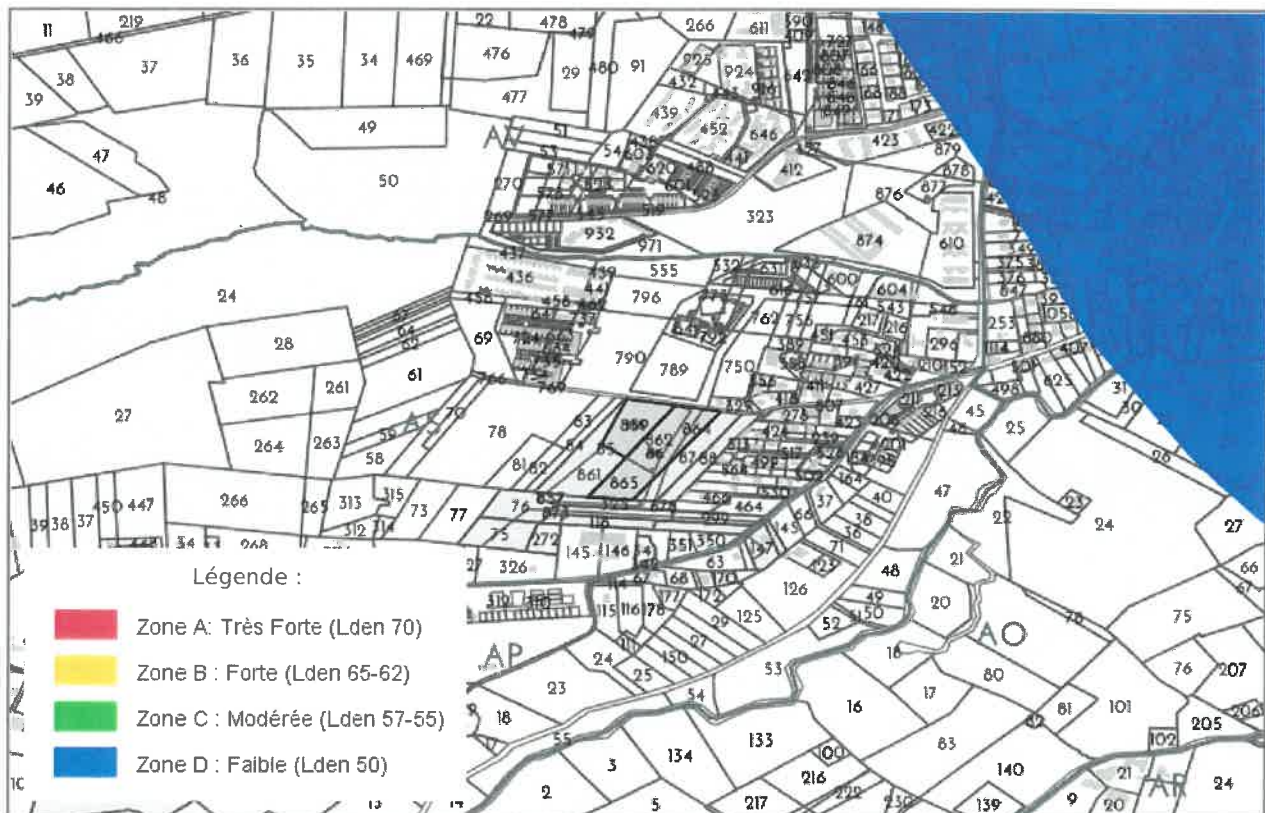
RADON - AS86



CARTOGRAPHIE DES ZONES SISMIQUES



PLAN D'EXPOSITION AUX BRUITS (PEB)



LISTE DES SITES BASIAS (À MOINS DE 500 MÈTRES)
BASE DE DONNÉES DES SITES INDUSTRIELS ET ACTIVITÉS DE SERVICES

Code	Raison social, Activité, Adresse	Distance
Aucun site BASIAS a moins de 500 mètres		

LISTE DES SITES BASOL (À MOINS DE 500 MÈTRES)
BASE DE DONNÉES DE POLLUTION DES SOL

Code	Raison social, Activité, Adresse	Distance
Aucun site BASOL a moins de 500 mètres		

LISTE DES SITES ICPE (À MOINS DE 500 MÈTRES)
INSTALLATIONS CLASSÉES POUR LA PROTECTION DE L'ENVIRONNEMENT

Code	Raison social, Activité, Adresse	Distance
Aucun site ICPE a moins de 500 mètres		



Préfecture : Haute-Garonne
Commune : CORNEBARRIEU

Déclaration de sinistres indemnisés

en application du IV de l'article L 125-5 du Code l'environnement

Adresse de l'immeuble

31700 Cornebarrieu / Parcelles:
AS859 - AS86
31700 CORNEBARRIEU

Sinistres indemnisés dans le cadre d'une reconnaissance de l'état de catastrophe

Cochez les cases **OUI** ou **NON**

Arrêtés de reconnaissance de l'état de catastrophes au profit de la commune

si, à votre connaissance, l'immeuble a fait l'objet d'une indemnisation suite à des dommages consécutifs à chacun des événements

Catastrophe naturelle	Début	Fin	Arrêté	Jo du	Indemnisation	
Mouvements de terrain différentiels consécutifs à la sécheresse et à la réhydratation des sols	01/01/2017	31/12/2017	10/07/2018	27/07/2018	<input type="radio"/> OUI	<input type="radio"/> NON
Tempête	06/11/1982	10/11/1982	30/11/1982	02/12/1982	<input type="radio"/> OUI	<input type="radio"/> NON
Inondations et coulées de boue	17/06/1988	19/06/1988	19/10/1988	03/11/1988	<input type="radio"/> OUI	<input type="radio"/> NON
Inondations et coulées de boue	07/08/1989	07/08/1989	05/12/1989	13/12/1989	<input type="radio"/> OUI	<input type="radio"/> NON
Inondations et coulées de boue	21/06/1993	22/06/1993	26/10/1993	03/12/1993	<input type="radio"/> OUI	<input type="radio"/> NON
Inondations et coulées de boue	31/07/1994	31/07/1994	06/12/1994	17/12/1994	<input type="radio"/> OUI	<input type="radio"/> NON
Mouvements de terrain différentiels consécutifs à la sécheresse et à la réhydratation des sols	01/01/1995	31/12/1997	15/07/1998	29/07/1998	<input type="radio"/> OUI	<input type="radio"/> NON
Inondations - coulées de boue et mouvements de terrain	25/12/1999	29/12/1999	29/12/1999	30/12/1999	<input type="radio"/> OUI	<input type="radio"/> NON
Inondations et coulées de boue	10/06/2000	10/06/2000	03/08/2000	23/08/2000	<input type="radio"/> OUI	<input type="radio"/> NON
Mouvements de terrain différentiels consécutifs à la sécheresse et à la réhydratation des sols	01/01/1998	30/09/2000	30/04/2003	22/05/2003	<input type="radio"/> OUI	<input type="radio"/> NON
Mouvements de terrain différentiels consécutifs à la sécheresse et à la réhydratation des sols	01/07/2003	30/09/2003	11/01/2005	01/02/2005	<input type="radio"/> OUI	<input type="radio"/> NON
Inondations et coulées de boue	24/01/2009	27/01/2009	28/01/2009	29/01/2009	<input type="radio"/> OUI	<input type="radio"/> NON
Mouvements de terrain différentiels consécutifs à la sécheresse et à la réhydratation des sols	01/01/2012	31/12/2012	21/05/2013	25/05/2013	<input type="radio"/> OUI	<input type="radio"/> NON
Mouvements de terrain différentiels consécutifs à la sécheresse et à la réhydratation des sols	01/07/2020	30/09/2020	27/07/2021	31/08/2021	<input type="radio"/> OUI	<input type="radio"/> NON

Etabli le :

Nom et visa du vendeur ou du bailleur

Visa de l'acquéreur ou du locataire

Cachet / Signature en cas de prestataire ou mandataire

Pour en savoir plus, chacun peut consulter en préfecture ou en mairie, le dossier départemental sur les risques majeurs, le document d'information communal sur les risques majeurs et, sur internet, le site portail dédié à la prévention des risques majeurs : www.georisques.gouv.fr