

Etat des risques et pollutions

aléas naturels, miniers ou technologiques, sismicité, potentiel radon et sols pollués
En application des articles L 125-5, L 125-6 et L125-7 du Code de l'Environnement



Réalisé en ligne* par	CABINET D'EXPERTISES BUSQUET
Numéro de dossier	2021/02 - 255
Date de réalisation	07/02/2021
Localisation du bien	Avenue léo Lagrange 31270 CUGNAUX
Section cadastrale	BI 299, BI 303, BI 321, BI 322
Altitude	165.8m
Données GPS	Latitude 43.539216 - Longitude 1.350136
Désignation du vendeur	SCCV CUGNAUX LEO LAGRANGE
Désignation de l'acquéreur	

* Document réalisé en ligne par **CABINET D'EXPERTISES BUSQUET** qui assume la responsabilité de la localisation et de la détermination de l'exposition aux risques, sauf pour les réponses générées automatiquement par le système.

EXPOSITION DE L'IMMEUBLE AU REGARD D'UN OU PLUSIEURS PLANS DE PRÉVENTION DE RISQUES				
Zonage réglementaire sur la sismicité : Zone 1 - Très faible			EXPOSÉ **	-
Commune à potentiel radon de niveau 3			NON EXPOSÉ **	-
Immeuble situé dans un Secteur d'Information sur les sols			NON EXPOSÉ **	-
PPRn	Mouvement de terrain Sécheresse	Approuvé	EXPOSÉ	Voir prescriptions (1)
INFORMATIONS PORTÉES À CONNAISSANCE				
-	Mouvement de terrain Argile (Loi ELAN)	Informatif (2)	EXPOSÉ **	-
PLAN D'EXPOSITION AU BRUIT (PEB)				
Consultation en ligne sur https://www.geoportail.gouv.fr/donnees/plan-dexposition-au-bruit-peb Plan disponible en Prefecture et/ou en Mairie de CUGNAUX				
-	Plan d'Exposition au Bruit (PEB)	Informatif	NON EXPOSÉ **	-

** Réponses automatiques générées par le système.

(1) **Information Propriétaire** : Votre immeuble est concerné par des prescriptions de travaux.

Vous devez répondre manuellement sur l'imprimé Officiel (page 2) si "OUI" ou "NON" les travaux prescrits par le règlement du ou des PPR ont été réalisés.

(Ceci peut concerner les PPR naturels, miniers et technologiques). Pour plus d'informations, se référer au "Règlement Plan de Prévention et Prescriptions de Travaux".

(2) À ce jour, ce risque n'est donné qu'à titre **INFORMATIF** et n'est pas retranscrit dans l'Imprimé Officiel.

SOMMAIRE

Synthèse de votre Etat des Risques et Pollutions
Imprimé Officiel (feuille rose/violette)
Arrêtés de Catastrophes Naturelles / Déclaration de sinistres indemnisés
Extrait Cadastral
Zonage réglementaire sur la Sismicité
Cartographies des risques dont l'immeuble est exposé
Annexes : Cartographies des risques dont l'immeuble n'est pas exposé
Annexes : Arrêtés

Etat des risques et pollutions

aléas naturels, miniers ou technologiques, sismicité, potentiel radon et sols pollués
En application des articles L 125-5, L 125-6 et L125-7 du Code de l'Environnement

Attention ! S'ils n'impliquent pas d'obligation ou d'interdiction réglementaire particulière, les aléas connus ou prévisibles qui peuvent être signalés dans les divers documents d'information préventive et concerner le bien immobilier, ne sont pas mentionnés par cet état.

Cet état est établi sur la base des informations mises à disposition par arrêté préfectoral
n° NC _____ du 21/09/2017 mis à jour le _____

Adresse de l'immeuble : Avenue léo Lagrange
31270 CUGNAUX

Cadastre : BI 299, BI 303, BI 321, BI 322

Situation de l'immeuble au regard d'un plan de prévention de risques naturels (PPRN)

> L'immeuble est situé dans le périmètre d'un PPR N
prescrit anticipé approuvé date _____
1 oui non

1 si oui, les risques naturels pris en compte sont liés à :
autres _____
inondation crue torrentielle mouvements de terrain avalanches sécheresse / argile
cyclone remontée de nappe feux de forêt séisme volcan

> L'immeuble est concerné par des prescriptions de travaux dans le règlement du PPRN
2 oui non
2 si oui, les travaux prescrits ont été réalisés
oui non

Situation de l'immeuble au regard d'un plan de prévention de risques miniers (PPRM)

> L'immeuble est situé dans le périmètre d'un PPR M
prescrit anticipé approuvé date _____
3 oui non

3 si oui, les risques miniers pris en compte sont liés à :
mouvements de terrain autres _____

> L'immeuble est concerné par des prescriptions de travaux dans le règlement du PPRM
4 oui non
4 si oui, les travaux prescrits ont été réalisés
oui non

Situation de l'immeuble au regard d'un plan de prévention de risques technologiques (PPRT)

> L'immeuble est situé dans le périmètre d'étude d'un PPRT prescrit et non encore approuvé
5 oui non

5 si oui, les risques technologiques pris en considération dans l'arrêté de prescription sont liés à :
effet toxique effet thermique effet de surpression projection risque industriel

> L'immeuble est situé dans le périmètre d'exposition aux risques d'un PPR T approuvé
oui non

> L'immeuble est situé dans un secteur d'expropriation ou de délaissement
oui non

> L'immeuble est situé en zone de prescription
6 oui non

6 Si la transaction concerne un logement, les travaux prescrits ont été réalisés
oui non

6 Si la transaction ne concerne pas un logement, l'information sur le type de risques auxquels l'immeuble est exposé ainsi que leur gravité, probabilité et cinétique, est jointe à l'acte de vente
oui non

Situation de l'immeuble au regard du zonage sismique réglementaire

> L'immeuble est situé dans une commune de sismicité classée en
zone 1 très faible zone 2 faible zone 3 modérée zone 4 moyenne zone 5 forte

Situation de l'immeuble au regard du zonage réglementaire à potentiel radon

> L'immeuble se situe dans une commune à potentiel radon classée en niveau 3
oui non

Information relative à la pollution de sols

> Le terrain se situe en secteurs d'information sur les sols (SIS)
NC* oui non
* Non Communiqué (en cours d'élaboration par le représentant de l'Etat dans le département)

Information relative aux sinistres indemnisés par l'assurance suite à une catastrophe N/M/T**

** catastrophe naturelle, minière ou technologique
> L'information est mentionnée dans l'acte de vente
oui non

Extraits des documents de référence joints au présent état et permettant la localisation de l'immeuble au regard des risques pris en compte

Carte Sismicité, Carte Mouvement de terrain Sécheresse

Vendeur - Acquéreur

Vendeur : SCCV CUGNAUX LEO LAGRANGE

Acquéreur : _____

Date : 07/02/2021 Fin de validité : 07/08/2021

Cet état, à remplir par le vendeur ou le bailleur, est destiné à être en annexe d'un contrat de vente ou de location d'un immeuble.

Arrêtés de Catastrophes Naturelles / Déclaration de sinistres indemnisés

en application du chapitre IV de l'article L125-5 du Code de l'environnement

Préfecture : Haute-Garonne
Adresse de l'immeuble : Avenue Iéo Lagrange 31270 CUGNAUX
En date du : 07/02/2021

Sinistres indemnisés dans le cadre d'une reconnaissance de l'état de catastrophe naturelle

Type de catastrophe	Date de début	Date de Fin	Publication	JO	Indemnisé
Tempête	06/11/1982	10/11/1982	30/11/1982	02/12/1982	
Inondations et coulées de boue	21/06/1993	22/06/1993	05/01/1994	21/01/1994	
Inondations, coulées de boue et mouvements de terrain	25/12/1999	29/12/1999	29/12/1999	30/12/1999	
Mouvements de terrain différentiels consécutifs à la sécheresse et à la réhydratation des sols	01/07/2003	30/09/2003	22/11/2005	13/12/2005	
Inondations et coulées de boue	24/01/2009	27/01/2009	28/01/2009	29/01/2009	
Mouvements de terrain différentiels consécutifs à la sécheresse et à la réhydratation des sols	01/07/2011	31/12/2011	11/03/2013	14/03/2013	
Inondations et coulées de boue	22/07/2015	22/07/2015	28/10/2015	29/10/2015	
Inondations et coulées de boue	19/06/2019	20/06/2019	05/08/2019	04/09/2019	

Cochez les cases **Indemnisé** si, à votre connaissance, l'immeuble a fait l'objet d'une indemnisation suite à des dommages consécutifs à chacun des événements.

Etabli le :

Signature / Cachet en cas de prestataire ou mandataire

Vendeur : SCCV CUGNAUX LEO LAGRANGE

Acquéreur :

Pour en savoir plus, chacun peut consulter en préfecture ou en mairie, le dossier départemental sur les risques majeurs, le document d'information communal sur les risques majeurs.

Définition juridique d'une catastrophe naturelle :

Phénomène ou conjonction de phénomènes dont les effets sont particulièrement dommageables.

Cette définition est différente de celle de l'article 1er de la loi n°82-600 du 13 juillet 1982 relative à l'indemnisation des victimes de catastrophes naturelles, qui indique: "sont considérés comme effets des catastrophes naturelles [...] les dommages matériels directs ayant eu pour cause déterminante l'intensité anormale d'un agent naturel, lorsque les mesures habituelles à prendre pour prévenir ces dommages n'ont pu empêcher leur survenance ou n'ont pu être prises". La catastrophe est ainsi indépendante du niveau des dommages causés. La notion "d'intensité anormale" et le caractère "naturel" d'un phénomène relèvent d'une décision interministérielle qui déclare "l'état de catastrophe naturelle".

Source : Guide Général PPR

Extrait Cadastral

Département : Haute-Garonne

Commune : CUGNAUX

Parcelles : BI 299, BI 303, BI 321, BI 322

Bases de données : IGN, Cadastre.gouv.fr

IMG REPERE

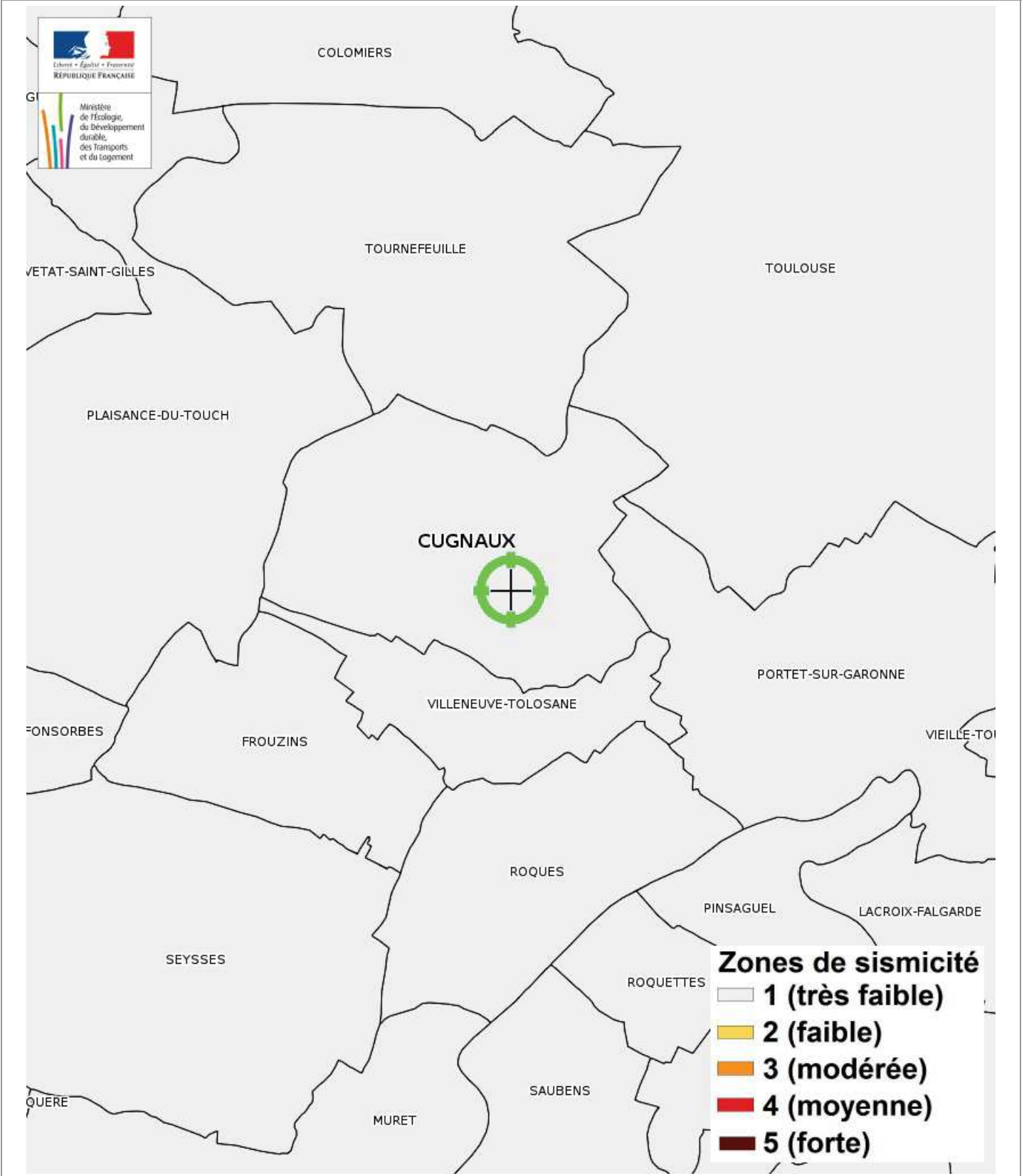


Zonage réglementaire sur la Sismicité

Département : Haute-Garonne

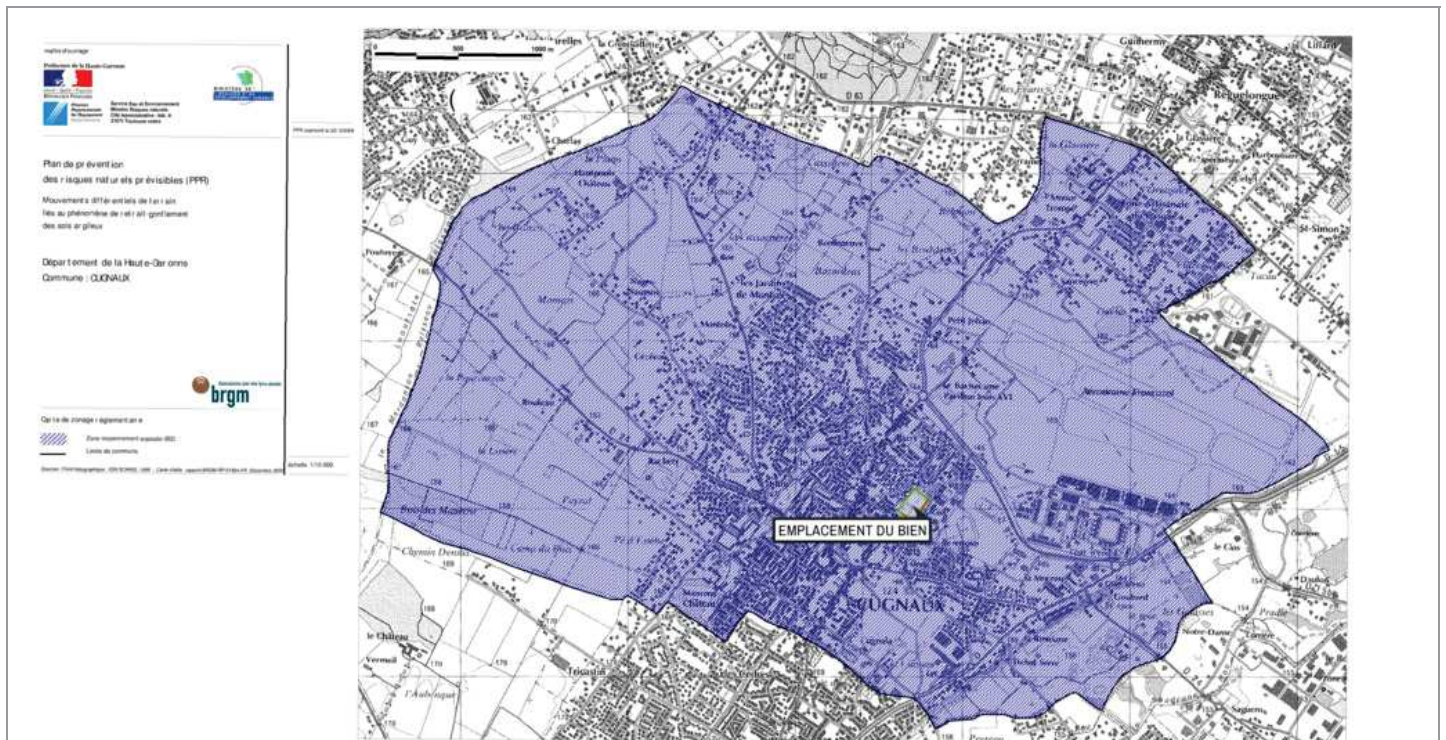
Commune : CUGNAUX

Zonage réglementaire sur la Sismicité : Zone 1 - Très faible



Carte

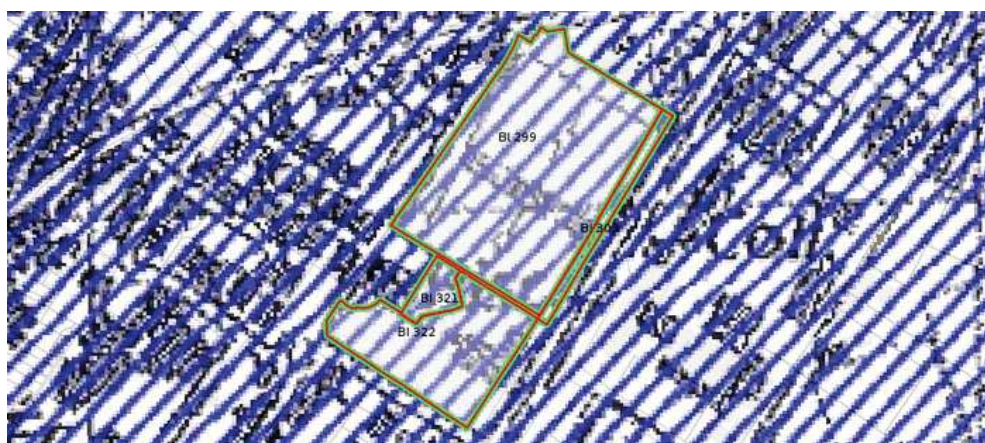
Mouvement de terrain Sécheresse



Mouvement de terrain Sécheresse Approuvé

EXPOSÉ

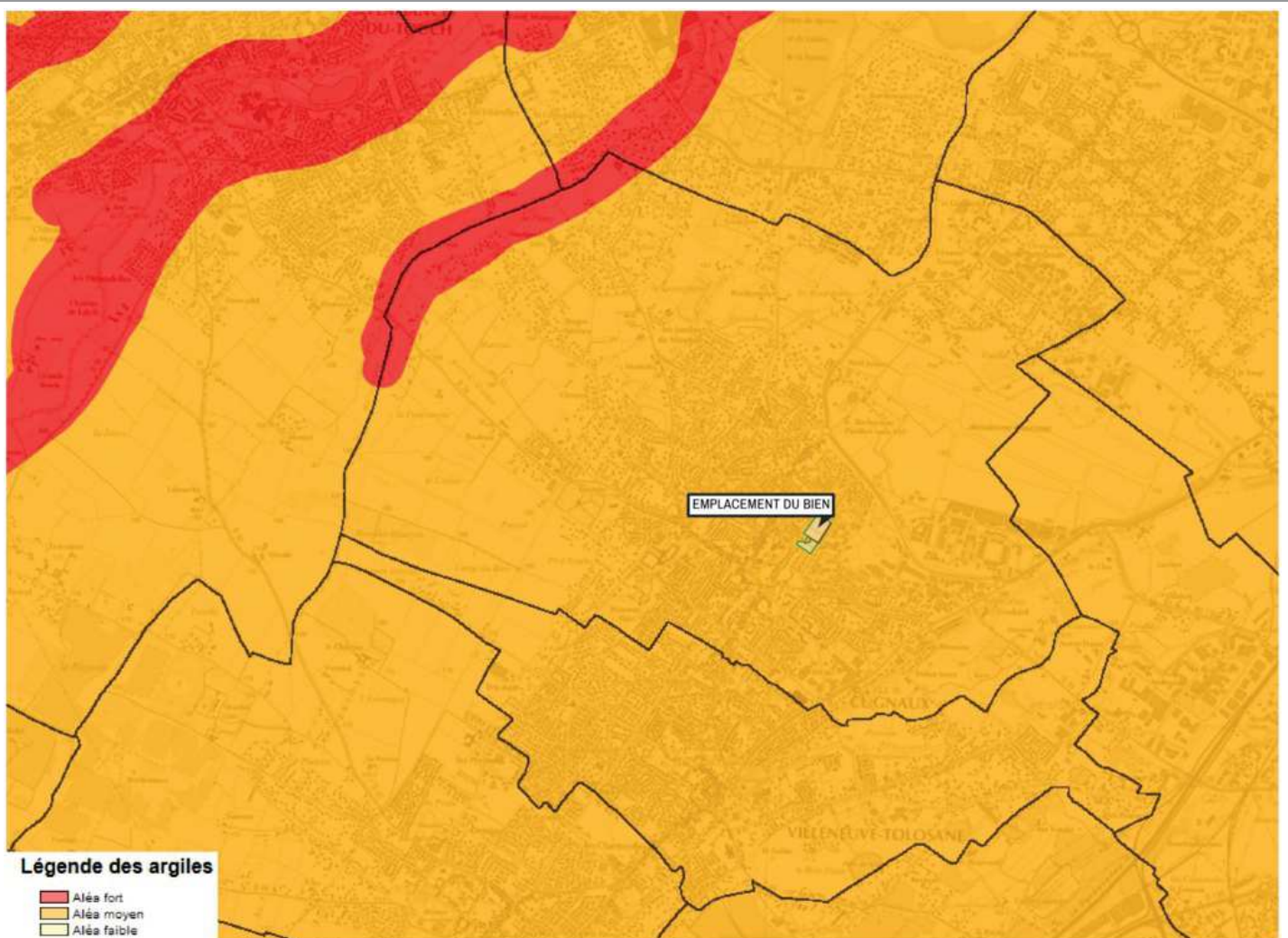
Zoom et Légende extraits de la carte originale ci-dessus



Zone moyennement exposée (B2)
Limite de commune

Carte

Mouvement de terrain Argile (Loi ELAN)



Mouvement de terrain Argile (Loi ELAN) Informatif

EXPOSÉ

Zoom et Légende extraits de la carte originale ci-dessus



Légende Mouvement de terrain Argile (Loi ELAN)
Carte réglementaire
Source BRGM

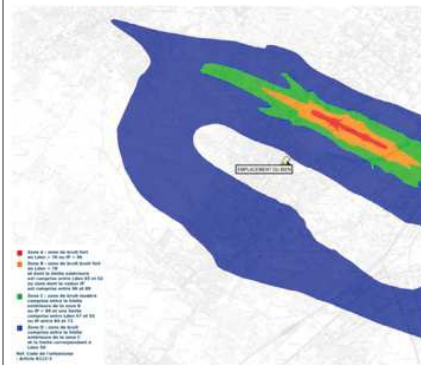
- Aléa fort**
Concerné par la loi ELAN*
- Aléa moyen**
Concerné par la loi ELAN*
- Aléa faible**
Non concerné par la loi ELAN

*Obligation pour le vendeur de fournir une étude géotechnique préalable en cas de vente d'un terrain non bâti constructible.

Annexes

Cartographies des risques dont l'immeuble n'est pas exposé

Zoom extrait de la carte originale ci-contre



Plan d'Exposition au Bruit (PEB) Informatif

Annexes

Arrêtés



PRÉFET DE LA HAUTE-GARONNE

Direction Départementale des Territoires

Service Risques et Gestion de Crise

Arrêté relatif à l'information des acquéreurs et des locataires (IAL) de biens immobiliers sur les risques naturels et technologiques majeurs

Le préfet de la région Occitanie,
Préfet de la Haute-Garonne,
Officier de la Légion d'honneur,
Officier de l'ordre national du Mérite,

Vu le code général des collectivités territoriales ;

Vu le code de l'environnement, notamment ses articles L 125-5 et R 125-23 à R 125-27 ;

Vu la loi n° 2003-699 du 30/07/2003 relative à la prévention des risques technologiques et naturels et à la réparation des dommages ;

Vu le décret du 6 juin 1951 portant approbation, dans les départements de la Haute-Garonne et des Hautes-Pyrénées, des Plans de Surfaces Submersibles des vallées des rivières La Garonne, L'Ariège, Le Salat et La Save ;

Vu le décret n° 2010-1254 du 22 octobre 2010 relatif à la prévention du risque sismique ;

Vu le décret n° 2010-1255 du 22 octobre 2010 portant délimitation des zones de sismicité du territoire français ;

Vu le décret n° 2015-5 du 6 janvier 2015 modifiant l'article D. 563-8-1 du code de l'environnement ;

Vu l'arrêté préfectoral du 31 juillet 2015 relatif à l'information des acquéreurs et des locataires de biens immobiliers sur les risques naturels et technologiques majeurs ;

Vu l'arrêté préfectoral du 17 octobre 2015 portant approbation du plan de prévention des risques technologiques (PPRT) autour de la société « BASF Health and Care Products France SAS » sur le territoire des communes de Boussens et Roquefort-sur-Garonne, en Haute-Garonne ;

Vu l'arrêté préfectoral du 13 novembre 2015 portant approbation de la modification du plan de prévention des risques naturels prévisibles de la commune de Cassagne ;

Vu l'arrêté préfectoral du 30 décembre 2015 portant approbation du plan de prévention des risques technologiques (PPRT) autour de la société « FIBRE EXCELLENCE SAINT-GAUDENS » sur le territoire des communes de Saint-Gaudens et Valentine, en Haute-Garonne ;

Vu l'arrêté préfectoral du 18 avril 2016 portant approbation du Plan de Prévention des Risques Naturels sur le bassin de la Marcaissonne Saune Seillonne sur les communes de Aigrefeuille, Auzielle, Drémil-Lafage, Flourens, Fourquevaux, Lanta, Lauzerville, Mons, Odars, Pin-Balma, Préserville, Quint-Fonsegrives, Saint-Orens-de-Gameville, Saint-Pierre-de-Lages, Sainte-Foy-d'Aigrefeuille et Vallesvilles ;

Vu l'arrêté préfectoral du 17 février 2017 portant approbation du plan de prévention des risques naturels prévisibles liés aux inondations sur les communes de Aussonne, Bonrepos-sur-Aussonnelle, Brax, Colomiers, Cornebarrieu, Empcaux, Fontenilles, La Salvetat-Saint-Gilles, Léguevin, Pibrac et Saint-Thomas ;

Annexes

Arrêtés

Vu l'arrêté préfectoral du 12 juin 2017 portant approbation du Plan de Prévention des Risques Technologiques autour des sociétés ESSO SAF et STCM (Société de Traitement Chimique des métaux) sur le territoire de la commune de Toulouse, en Haute-Garonne ;

Vu la décision du tribunal administratif de Toulouse portant annulation de l'arrêté préfectoral du 29 juin 2012 portant approbation du Plan de Prévention du Risque Naturel Prévisible pour le Touch Aval pour les communes de Bérat, Fonsorbes, Labastidette, Lamasquère, Le Lherm, Plaisance-du-Touch, Poucharramet, Saint-Clar de Rivière, Saint-Lys, Seysses et Tournefeuille ;

Vu l'arrêté préfectoral du 18 juillet 2017 portant abrogation de l'arrêté du 18 décembre 2007 portant prescription d'un plan de prévention du risque inondation sur le bassin versant du Touch-Aval et portant prescription du plan de prévention des risques naturels prévisibles liés aux inondations sur les communes de Bérat, Fonsorbes, Labastidette, Lamasquère, Lherm, Plaisance-du-Touch, Poucharramet, Saint-Clar-de-Rivière, Saint-Lys, Seysses et Tournefeuille ;

Vu l'arrêté préfectoral du 26 juin 2017 portant approbation du Plan de Prévention des Risques Technologiques autour de la société FINAGAZ sur le territoire des communes de Fenouillet et Saint-Alban, en Haute-Garonne ;

Considérant que les communes concernées par l'obligation d'information des acquéreurs et des locataires (IAL) de biens immobiliers selon le type de risque connu sur le territoire sont celles faisant l'objet d'un Plan de Prévention des Risques Naturels et/ou Technologiques prescrit, mis en enquête publique ou approuvé ;

Considérant que, dans le cadre de l'information des acquéreurs et des locataires (IAL) de biens immobiliers, l'État définit et publie la liste des risques naturels prévisibles et des risques technologiques auxquels une commune est exposée sur tout ou partie de son territoire, ainsi que la liste des documents auxquels le vendeur ou bailleur peut se référer ;

Sur proposition du secrétaire général de la préfecture de la Haute-Garonne,

Arrête :

Art. 1^{er}. – L'arrêté préfectoral du 31 juillet 2015 relatif à l'information des acquéreurs et des locataires de biens immobiliers sur les risques naturels et technologiques majeurs dans le département de la Haute-Garonne est abrogé.

Art. 2. – Pour les communes concernées par l'obligation d'information des acquéreurs et des locataires (IAL) de biens immobiliers sur les risques naturels et technologiques majeurs, une fiche synthétique inventorie :

- 1° le risque inondation,
- 2° le risque mouvements de terrain,
- 3° le risque avalanche,
- 4° le risque sécheresse,
- 5° le risque technologique,
- 6° le risque sismique.

Des documents cartographiques précisent la nature, la délimitation et, dans la mesure du possible, l'intensité des risques, sur le territoire communal.

Art. 3. – Conformément aux principes du droit d'accès aux informations relatives à l'environnement et à la sécurité civile, la préfecture de la Haute-Garonne met à disposition du public, sur le site internet des services de l'État en Haute-Garonne, les documents nécessaires à l'élaboration de l'état des risques naturels, miniers et technologiques (ERNMT) :

<http://www.haute-garonne.gouv.fr/IAL>

Art. 4. – Le présent arrêté peut faire l'objet d'un recours dans les deux mois à partir de sa publication auprès du tribunal administratif de TOULOUSE.

2/3

Annexes

Arrêtés

Seuls les documents graphiques des documents originaux des plans de prévention des risques naturels et technologiques approuvés, précis à l'échelle cadastrale et disponibles en préfecture, sous-préfectures et mairies, font foi en cas de litige.

Art. 5. – Cet arrêté sera adressé à Monsieur le secrétaire général de la préfecture de la Haute-Garonne, Monsieur le directeur de cabinet du préfet de la Haute-Garonne, Messieurs les sous-préfets d'arrondissement, Monsieur le directeur départemental des territoires de la Haute-Garonne, Mesdames et Messieurs, les maires des communes de la Haute-Garonne et Monsieur le président de la chambre départementale des notaires de la Haute-Garonne, qui sont chargés, chacun en ce qui le concerne, de l'exécution du présent arrêté.

Le présent arrêté sera affiché en mairie et publié au recueil des actes administratifs de la préfecture de la Haute-Garonne.

Fait à Toulouse, le **21 SEP. 2017**

Pour le préfet et par délégation,
le secrétaire général,


Jean-François Colombet

Annexes

Arrêtés



PRÉFET DE LA HAUTE-GARONNE

Arrêté préfectoral portant création des secteurs d'information des sols (SIS) dans le département de la Haute-Garonne

Le préfet de la région Occitanie,
préfet de la Haute-Garonne,
Chevalier de la Légion d'honneur,
Chevalier de l'ordre national du Mérite,

Vu le code de l'environnement, et en particulier ses articles L. 556-2, L. 125-6 et L. 125-7, R. 125-23 à R. 125-27, R. 125-41 à R. 125-47 ;

Vu le code de l'urbanisme, notamment les articles R. 151-53 10°, R. 410-15-1, R. 442-8-1 et R. 431-16 n ;

Vu l'article 173 de la loi n° 2014-366 du 24 mars 2014 pour l'accès au logement et un urbanisme rénové, dite loi ALUR, qui prévoit l'élaboration de secteurs d'information sur les sols (SIS) ;

Vu le décret n° 2015-1353 du 26 octobre 2015 relatif aux articles L. 125-6 et L. 125-7 du code de l'environnement précisant les modalités de mise en œuvre des SIS ;

Vu le rapport de l'inspection des installations classées du 29 janvier 2019 proposant la création de SIS sur les 17 communes du département de la Haute-Garonne ci-après désignées : Bagnères de Luchon, Boussens, Cadours, Cazères sur Garonne, Colomiers, Cugnaux, Colomiers, Marignac, Montréjeau, Muret, Portet sur Garonne, St Alban, St Jory, St Gaudens, Toulouse, Villefranche de Lauragais, Villemur-sur-Tarn ;

Vu les avis émis par les maires de Boussens, Villemur-sur-Tarn et par Toulouse Métropole ;

Vu l'absence de réponse, dans le délai de 6 mois, valant avis favorable, des autres communes ou EPCI consultés par courrier en date du 28 mai 2018 ;

Vu l'information des propriétaires concernés par les projets de création des SIS par courriers en date du 3 juillet 2018 et 4 octobre 2018 ;

Vu les observations du public recueillies entre le 3 septembre 2018 et le 28 novembre 2018 ;

Considérant qu'il convient de formaliser les informations détenues par l'État sur la pollution des sols afin de garantir, en cas de changement d'usage, la réalisation d'études de sols et de mesures de gestion de la pollution pour préserver la sécurité, la santé ou la salubrité publique et l'environnement ;

Considérant que chaque commune ou EPCI concerné du département de la Haute-Garonne a été consulté sur le ou les projet(s) de création de SIS situé(s) sur son territoire ;

Annexes

Arrêtés

Considérant que les propriétaires des terrains concernés par un projet de création d'un SIS ont été informés du projet et des modalités de consultation du public ;

Considérant que la consultation du public a été réalisée du 3 septembre 2018 au 28 novembre 2018 ;

Considérant que les remarques des communes, des propriétaires et du public concernés ne remettent pas en cause les projets de création de secteurs d'information sur les sols ;

Sur proposition du secrétaire général de la préfecture de la Haute-Garonne,

Arrête :

Art. 1er. – Désignation des SIS

Conformément à l'article R. 125-45 du code de l'environnement, les secteurs d'information sur les sols suivants sont créés, par ordre alphabétique des communes concernées :

BAGNERES DE LUCHON : SIS n° 31SIS4019 – ANCIENNE USINE A GAZ

BOUSSENS : SIS n° 31SIS4000 – SEUB (SOCIETE D'EXPLOITATION DE L'USINE DE BOUSSENS)

CADOURS : SIS n° 31SIS4001 – SIVOM DE CADOURS – INCINERATEUR D'ORDURES MENAGERES

CAZERES SUR GARONNE : SIS n° 31SIS4015 – INCINERATEUR DE CAZERES

COLOMIERS : SIS n° 31SIS4938 – SOCIETE DES PETROLES SHELL

CUGNAUX : SIS n° 31SIS5990 – DEA de Toulouse Francazal

FENOUILLET : SIS n° 31SIS4004 – BEZIAT CASTANET
SIS n° 31SIS4931 – SOFERTI

MARIGNAC : SIS n° 31SIS4457 – ALMAMET

MONTREJEAU : SIS n° 31SIS4018 – ANCIENNE USINE A GAZ

MURET : SIS n° 31SIS4125 – LACROIX TOUS ARTIFICES SA

PORTET SUR GARONNE : SIS n° 31SIS4005 – LAFITTE (ex AUGROS PACKAGING)

SANT ALBAN : SIS n° 31SIS4027 – GERLERO ET FILS

SAINT JORY : SIS n° 31SIS4030 – BOOMERANG (BIS RECYCLAGE)

SAINT GAUDENS : SIS n° 31SIS4012 – ETABLISSEMENTS FIDELLE
SIS n° 31SIS4017 – ANCIENNE USINE A GAZ

TOULOUSE : SIS n° 31SIS4980 – AIR FRANCE
SIS n° 31SIS4937 – CARNAUD METAL BOX (groupe CROWN EUROPE)
SIS n° 31SIS4955 – EPR (ENTREPÔTS PETROLIERS REGIONAUX) DEPÔT DE TOULOUSE

Annexes

Arrêtés

SIS n° 31SIS4249 – FERRONNERIES DU MIDI Usine de l'Embouchure / ZAC des Ponts Jumeaux
SIS n° 31SIS3985 – EDF GDF SERVICES GRAND TOULOUSE (Ancienne usine à gaz)
SIS n° 31SIS4192 – HALTE GARDERIE LAPUJADE n° 310785845
SIS n° 31SIS4189 – LYCEE GUYNEMER n° 0310051M
SIS n° 31SIS4023 – ENTREPRISE MALET
SIS n° 31SIS4024 – NADAL
SIS n° 31SIS4025 – Société des PETROLES SHELL
SIS n° 31SIS4194 – SEGPA LAMARTINE n° 0311719A
SIS n° 31SIS4956 – SHELL (DEPOT DE TOULOUSE)
SIS n° 31SIS4989 – SNPE Reconversion et Services
SIS n° 31SIS4934 – TOLOCHIMIE
SIS n° 31SIS4026 – TOTAL RAFFINAGE MARKETING (J.RIEUX)

VILLEFRANCHE DE LAURAGAIS : SIS n° 31SIS4958 – ANCIEN UIOM – COMMUNAUTE DE COMMUNES DE VILLEFRANCHE DE LAURAGAIS

VILLEMUR SUR TARN : SIS n° 31SIS4957 – LEXSA (ex LABINAL et MOLEX)

Art. 2. – Urbanisme

Les secteurs d'information sur les sols mentionnés à l'article 1 sont publiés sur le site internet <http://www.georisques.gouv.fr>.

Conformément aux articles L. 125-6 du code de l'environnement et R. 151-53 10° du code de l'urbanisme, les secteurs d'information sur les sols définis par le présent arrêté sont annexés au plan local d'urbanisme ou au document d'urbanisme en vigueur des communes concernées.

Conformément à l'article L. 556-2 du code de l'environnement, les projets de construction ou de lotissement prévus dans un secteur d'information sur les sols tel que prévu à l'article L. 125-6 du même code, font l'objet d'une étude des sols afin d'établir les mesures de gestion de la pollution à mettre en œuvre pour assurer la compatibilité entre l'usage futur et l'état des sols.

Conformément aux articles R. 431-16 n et R. 442-8-1 du code de l'urbanisme, pour les projets soumis à permis de construire ou d'aménager, le maître d'ouvrage fournit dans le dossier de demande de permis une attestation garantissant la réalisation d'une étude des sols et de sa prise en compte dans la conception du projet de construction ou de lotissement.

Art. 3. – Obligation d'information des acquéreurs et locataires

Conformément à l'article L. 125-7 du code de l'environnement, sans préjudice de l'article L. 514-20 et de l'article L. 125-5, lorsqu'un terrain situé en secteur d'information sur les sols mentionné à l'article L. 125-6 fait l'objet d'un contrat de vente ou de location, le vendeur ou le bailleur du terrain est tenu d'en informer par écrit l'acquéreur ou le locataire. Il communique les informations rendues publiques par l'État, en application de l'article L. 125-6. L'acte de vente ou de location atteste de l'accomplissement de cette formalité.

À défaut et si une pollution constatée rend le terrain impropre à la destination précisée dans le contrat, dans un délai de deux ans à compter de la découverte de la pollution, l'acquéreur ou le locataire a le choix de demander la résolution du contrat ou, selon le cas, de se faire restituer une partie du prix de vente ou d'obtenir une réduction du loyer. L'acquéreur peut aussi demander la réhabilitation du terrain aux frais du vendeur lorsque le coût de cette réhabilitation ne paraît pas disproportionné par rapport au prix de vente.

3/4

Annexes

Arrêtés

Art. 3. – Notifications et publicité

Conformément à l'article R. 125-46 du code de l'environnement, le présent arrêté est notifié aux maires des communes et aux présidents des EPCI compétents en matière de plan local d'urbanisme, de documents d'urbanisme en tenant lieu ou de carte communale dont le territoire comprend un ou plusieurs secteurs d'informations des sols mentionnés à l'article 1.

Il est affiché pendant un mois au siège des mairies et des EPCI compétents concernés.

Le présent arrêté est publié au recueil des actes administratifs du département de la Haute-Garonne.

Art. 4. – Délais et voies de recours

Le présent arrêté peut faire l'objet d'un recours devant le tribunal administratif dans un délai de deux mois à compter de sa notification ou de l'affichage du présent arrêté.

Art. 5. – Exécution

Le secrétaire général de la préfecture de la Haute-Garonne, les maires des communes désignées à l'article 1, les présidents d'EPCI dont certaines communes désignées à l'article 1 dépendent, le directeur régional de l'environnement, de l'aménagement et du logement de la région Occitanie, et tout agent de la force publique, sont chargés, chacun en ce qui le concerne, de l'exécution du présent arrêté.

Fait à Toulouse, le 07 FEV. 2019

Pour le préfet et par délégation,
Le secrétaire général

Jean-François COLOMBET

Annexes

Arrêtés



PRÉFECTURE DE LA HAUTE-GARONNE

DIRECTION DES POLITIQUES
INTERMINISTÉRIELLES

Bureau de l'Environnement

ARRETE

portant approbation du Plan d'exposition au bruit
(P.E.B.) de l'aérodrome de Toulouse-Francazal

Le Préfet de la région Midi-Pyrénées
Préfet de la Haute-Garonne
Officier de la Légion d'Honneur,

Vu le code de l'environnement et notamment les articles L 571-11, L 571-13 et R 571-58 à R 571-65;

Vu le code de l'urbanisme et notamment les articles L 147-1 à L 147-8 et R 147-1 à R 147-11 ;

Vu l'accord exprès exprimé par courriers des 8 décembre 2004 et 31 mars 2006 du ministre de la défense pour engager la révision du plan d'exposition au bruit de l'aérodrome de Toulouse-Francazal ;

Vu l'avis de la commission consultative de l'environnement de l'aérodrome de Toulouse-Francazal en date du 17 février 2006 sur les valeurs de l'indice Lden à prendre en compte pour déterminer les limites extérieures des zones B et C du projet de révision du plan d'exposition au bruit de l'aérodrome de Toulouse-Francazal ;

Vu l'arrêté préfectoral du 28 juillet 2006 modifié par arrêté préfectoral du 26 janvier 2007 portant mise en révision du plan d'exposition au bruit de l'aérodrome de Toulouse-Francazal ;

Vu l'arrêté préfectoral du 31 juillet 2006 modifié par arrêté préfectoral du 29 janvier 2007 portant application par anticipation des dispositions de l'article L 147-5 du code de l'urbanisme concernant la zone C du projet de révision du plan d'exposition au bruit de l'aérodrome de Toulouse-Francazal ;

Vu le projet de révision du plan d'exposition au bruit de l'aérodrome de Toulouse-Francazal comportant un rapport de présentation et un plan au 1/25000^{ème} joints à l'arrêté préfectoral du 28 juillet 2006 modifié par arrêté préfectoral du 26 janvier 2007 portant mise en révision du plan d'exposition au bruit de l'aérodrome de Toulouse-Francazal ;

Vu les avis des communes concernées et des établissements publics de coopération intercommunale compétents sur le projet de révision du plan d'exposition au bruit de l'aérodrome de Toulouse-Francazal consultés les 28 juillet 2006 et 1^{er} février 2007 ;

Vu l'avis de la Commission consultative de l'environnement de l'aérodrome de Toulouse-Francazal sur le projet de révision du plan d'exposition au bruit de l'aérodrome de Toulouse-Francazal, consultée les 19 octobre 2006 et 19 février 2007 ;

V:\Dact\J-BDE-Cremat\A- Environnement\2-Bruit\Aérodrome de Francazal\PEB\Approbation PEB\AP Approbation PEB.doc

1, Place Saint-Étienne 31038 TOULOUSE CEDEX 9 - Tél. 05 34 45 34 45

Annexes

Arrêtés

2

Vu le dossier soumis à enquête publique ;

Vu l'arrêté préfectoral du 1^{er} février 2007 portant ouverture de l'enquête publique sur le projet de révision du plan d'exposition au bruit de l'aérodrome de Toulouse-Francal du 26 février 2007 au 28 mars 2007 inclus ;

Vu le rapport et les conclusions du commissaire enquêteur sur la révision du plan d'exposition au bruit de l'aérodrome de Toulouse-Francal émettant un avis favorable assorti d'une réserve et d'une recommandation ;

Vu la lettre du 28 août 2007 sollicitant l'accord exprès du ministre de la défense pour l'approbation du plan d'exposition au bruit révisé de l'aérodrome de Toulouse-Francal ;

Vu l'accord exprès à l'approbation du plan d'exposition au bruit révisé de l'aérodrome de Toulouse-Francal du ministre de la défense en date du 14 novembre 2007 ;

Considérant que le plan d'exposition au bruit de l'aérodrome de Toulouse-Francal, approuvé le 8 octobre 1991, nécessite d'être révisé pour le mettre en conformité avec les dispositions réglementaires en vigueur, notamment l'utilisation de l'indice Lden et la création d'une zone D et pour l'adapter aux nouvelles prévisions de trafic aérien sur la plate-forme de Toulouse-Francal ;

Considérant qu'il convient de prendre les mesures nécessaires et adaptées pour réglementer l'utilisation des sols exposés aux nuisances engendrées par l'activité de l'aérodrome de Toulouse-Francal en vue d'assurer la protection et l'information des populations contre ces nuisances ;

Considérant qu'il convient de lever la réserve formulée par le commissaire enquêteur ;

Considérant que les points fixes seront désormais exceptionnels et liés au dépannage éventuels d'avions de passage et qu'ils seront réalisés dans le plus strict respect de contraintes horaires conformément aux demandes des mairies avoisinantes ;

Sur proposition du Secrétaire Général de la préfecture de la Haute-Garonne,

ARRÊTÉ

Article 1 – Le plan d'exposition au bruit révisé de l'aérodrome de Toulouse-Francal est approuvé conformément au dossier annexé au présent arrêté.

Article 2 – Le plan d'exposition au bruit concerne le territoire des communes suivantes : CUGNAUX, FROUZINS, LACROIX-FALGARDE, PINSAGUEL, PLAISANCE-DU-TOUCH, PORTET SUR GARONNE, ROQUES SUR GARONNE, VILLENEUVE-TOLOSANE, TOULOUSE et TOURNEFEUILLE.

Article 3 – Le plan d'exposition au bruit comprend :

- un rapport de présentation
- un plan à l'échelle 1/25000^{ème} faisant apparaître les limites des zones A, B, C et D.

Annexes

Arrêtés

3

L'indice Lden définissant la limite extérieure de la zone A est fixée à 70
L'indice Lden définissant la limite extérieure de la zone B est fixée à 62
L'indice Lden définissant la limite extérieure de la zone C est fixée à 57
L'indice Lden définissant la limite extérieure de la zone D est fixée à 50

Article 4 -- Le plan d'exposition au bruit révisé de l'aérodrome de Toulouse-Franczal pourra être consulté dans les mairies des communes de CUGNAUX, FROUZINS, LACROIX-FALGARDE, PINSAGUEL, PLAISANCE-DU-TOUCH, PORTET SUR GARONNE, ROQUES SUR GARONNE, VILLENEUVE-TOLOSANE, TOULOUSE et TOURNEFEUILLE, au siège de la Communauté d'agglomération Sud-Est toulousain (SICOVAL) à la préfecture de la Haute-Garonne (Direction des politiques interministérielles-bureau de l'environnement) et à la Direction départementale de l'équipement.

Article 5 -- La mention des lieux où les documents peuvent être consultés sera insérée dans deux journaux à diffusion régionale ou locale dans le département et affichée dans les mairies et au siège des établissements publics de coopération intercommunale concernés.

Article 6 -- Le plan d'exposition au bruit révisé entrera en vigueur après sa publication au recueil des actes administratifs de la préfecture et après que les formalités de publicité prévues à l'article 5 auront été accomplies.

Article 7 -- L'arrêté préfectoral du 31 juillet 2006 modifié portant application par anticipation de la zone C du projet de PEB de l'aérodrome de Toulouse-Franczal est abrogé à compter de la date d'entrée en vigueur du nouveau plan d'exposition au bruit.

Article 8 -- Le présent arrêté peut faire l'objet d'un recours devant le tribunal administratif de Toulouse, dans le délai de deux mois suivant sa publication.

Article 9 -- Le Secrétaire Général de la préfecture de la Haute-Garonne,
Les maires des communes de CUGNAUX, FROUZINS, LACROIX-FALGARDE, PINSAGUEL, PLAISANCE-DU-TOUCH, PORTET SUR GARONNE, ROQUES SUR GARONNE, VILLENEUVE-TOLOSANE, TOULOUSE et TOURNEFEUILLE,
Le Sous-Préfet de Muret,
Le Président de la Communauté d'agglomération du SICOVAL,
Le Directeur départemental de l'équipement,
Le Directeur régional de l'environnement,

sont chargés, chacun en ce qui le concerne, de l'exécution du présent arrêté qui sera publié au recueil des actes administratifs de la préfecture.

Toulouse, le 18 JUIN 2008

Pour le Préfet,
Le Secrétaire Général
de la Préfecture de la Haute-Garonne

Patrick CREZE

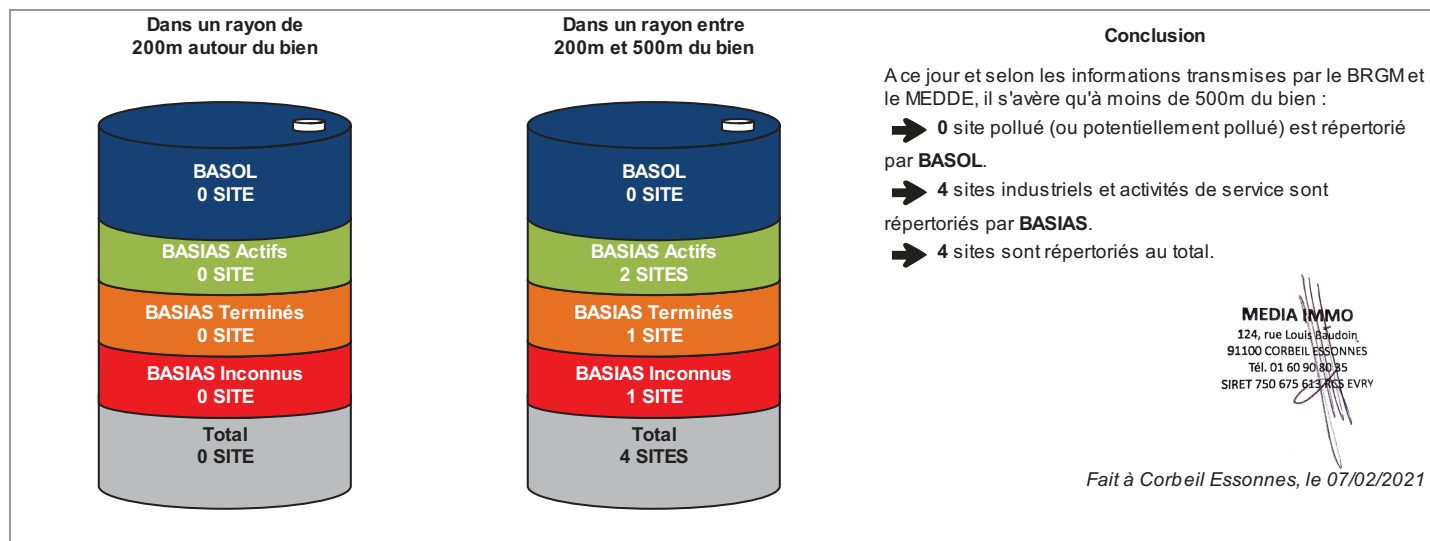
Etat des Risques de Pollution des Sols (ERPS)*



Réalisé en ligne** par	Media Immo
Pour le compte de	CABINET D'EXPERTISES BUSQUET
Numéro de dossier	2021/02 - 255
Date de réalisation	07/02/2021

Localisation du bien	Avenue léo Lagrange 31270 CUGNAUX
Section cadastrale	BI 299, BI 303, BI 321, BI 322
Altitude	165.8m
Données GPS	Latitude 43.539216 - Longitude 1.350136

Désignation du vendeur	SCCV CUGNAUX LEO LAGRANGE
Désignation de l'acquéreur	



* Ce présent document n'a pour but que de communiquer, A TITRE INFORMATIF, à l'acquéreur ou au locataire, les informations rendues publiques par l'Etat concernant les risques de pollution des sols.

** Media Immo réalise, sous sa seule responsabilité, l'ERPS du client. Ceci sous couvert que les informations de localisation du bien transmises par le client soient exactes et que les informations obtenues sur les bases de données BASOL et BASIAS et des futurs SIS soient à jour.

Document réalisé à partir des bases de données **BASIAS** et **BASOL**

(gérées par le **BRGM** - Bureau de Recherches Géologiques et Minières et le **MEDDE** - Ministère de l'Ecologie, du Développement Durable et de l'Energie)

SOMMAIRE

Synthèse de votre Etat des Risques de Pollution des Sols
Qu'est-ce que l'Etat des Risques de Pollution des Sols (ERPS) ?
Cartographie des sites situés à moins de 200m du bien et à moins de 500m du bien
Inventaire des sites situés à moins de 200m du bien, 500m du bien et non localisés

Qu'est-ce que l'ERPS ?

Ce document n'a pour but que de communiquer, A TITRE INFORMATIF, à l'acquéreur ou au locataire, les informations rendues publiques par l'Etat concernant les risques de pollution des sols.

Doit-on prévoir de prochains changements ?

Oui : En application du **Décret n°2015-1353 du 26 octobre 2015** prévus par l'article L.125-6 du code de l'environnement, l'actuel ERPS sera progressivement interprété par l'élaboration de Secteurs d'Information sur les Sols, plus communément appelés les **SIS** et seront intégrés à l'ERP.

Dans quels délais ?

Le décret nous informe que les pouvoirs publics territoriaux de chaque département doivent élaborer et valider les SIS **entre le 1er janvier 2016 et le 1er janvier 2019**.

Que propose Media Immo durant ces 3 ans ?

Jusqu'à la mise en application progressive des arrêtés préfectoraux relatifs aux SIS, **Media Immo** vous transmet, à **titre informatif**, les informations actuellement disponibles et rendues publiques par l'Etat à travers les bases de données **BASOL** et **BASIAS**.

Que signifient BASOL et BASIAS ?

➔ **BASOL** : **BA**se de données des sites et **SOL**s pollués (ou potentiellement pollués) par les activités industrielles appelant une action des pouvoirs publics, à titre préventif ou curatif.

➔ **BASIAS** : Base de données d'**A**nciens Sites Industriels et **A**ctivités de **S**ervice, réalisée essentiellement à partir des archives et gérée par le **BRGM** (Bureau de **R**echerches **G**éologiques et **M**inières). **Il faut souligner qu'une inscription dans BASIAS ne préjuge pas d'une éventuelle pollution à son endroit.**

Comment sont établis les périmètres et attributs des futurs SIS ?

Le préfet élabore la liste des projets de SIS et la porte à connaissance des maires de chaque commune. L'avis des maires est recueilli, puis les informations de pollution des sols sont mises à jour grâce à la contribution des organismes participants. Ces secteurs seront représentés dans un ou plusieurs documents graphiques, à **l'échelle cadastrale**.

Qu'est-ce qu'un site pollué ?

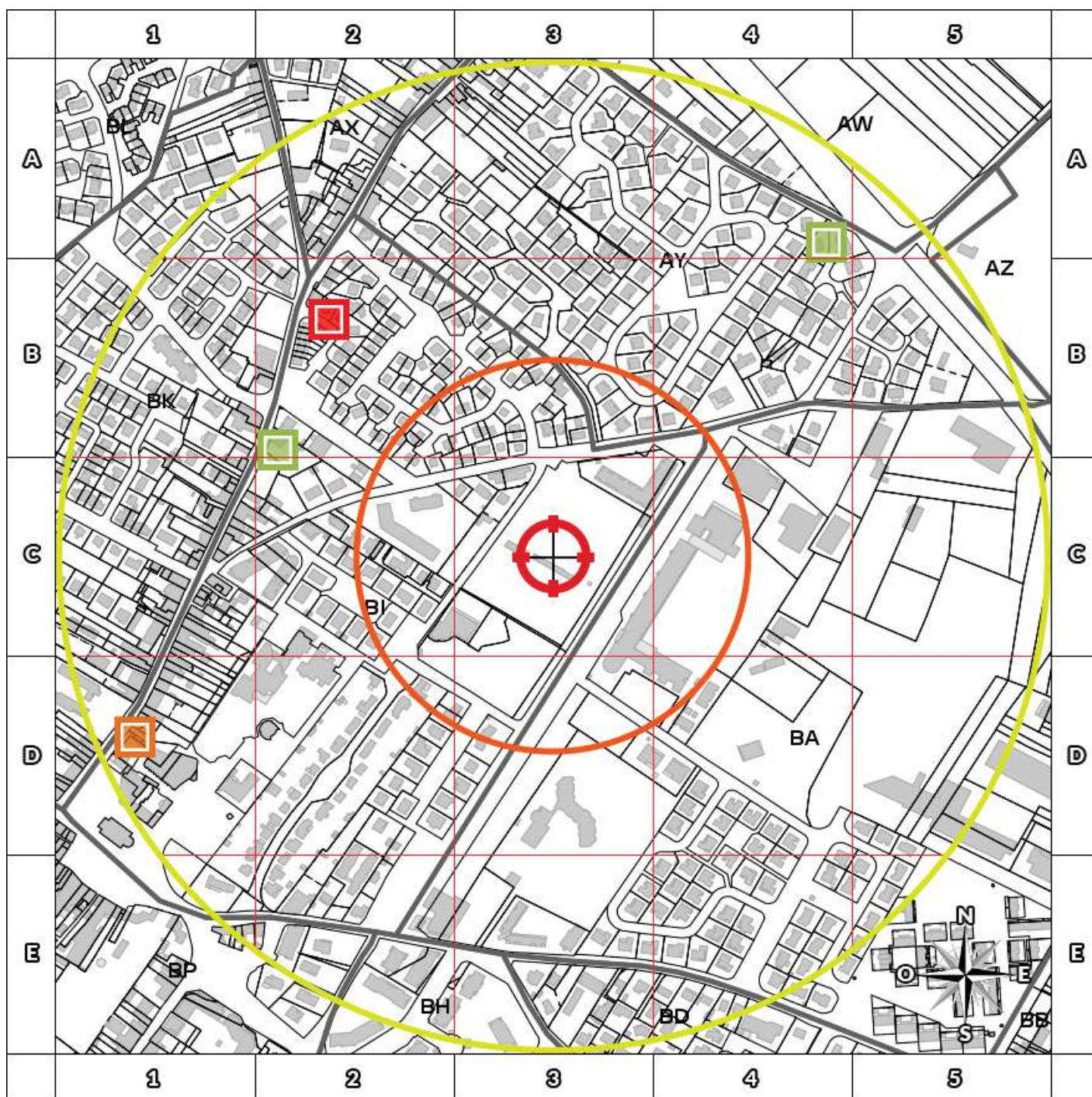
Un site pollué est un site qui, du fait d'anciens dépôts de déchets ou d'infiltration de substances polluantes, présente une pollution susceptible de provoquer une nuisance ou un risque pérenne pour les personnes ou l'environnement. Ces situations sont souvent dues à d'anciennes pratiques sommaires d'élimination des déchets, mais aussi à des fuites ou à des épandages de produits chimiques, accidentels ou pas. Il existe également autour de certains sites des contaminations dues à des retombées de rejets atmosphériques accumulés au cours des années voire des décennies.

Quels sont les risques si le vendeur ou le bailleur n'informe pas l'acquéreur ou le locataire ?

« À défaut et si une pollution constatée rend le terrain impropre à la destination précisée dans le contrat, **dans un délai de deux ans à compter de la découverte de la pollution**, l'acquéreur ou le locataire a le choix de demander la **résolution du contrat** ou, selon le cas, de **se faire restituer une partie du prix de vente ou d'obtenir une réduction du loyer**. L'acquéreur peut aussi demander la **réhabilitation du terrain aux frais du vendeur** lorsque le coût de cette réhabilitation ne paraît pas disproportionné par rapport au prix de vente ». (Extrait du Décret)

Cartographie des sites

situés à moins de 200m du bien et à moins de 500m du bien



200m

- BASOL : BAse de données des sites et SOLs pollués (ou potentiellement pollués)
- BASIAS en activité : Base de données d'Anciens Sites Industriels et Activités de Service
- BASIAS dont l'activité est terminée : Base de données d'Anciens Sites Industriels et Activités de Service
- BASIAS dont l'activité est inconnue : Base de données d'Anciens Sites Industriels et Activités de Service
- ⊕ Emplacement du bien
- Zone de 200m autour du bien
- Zone de 500m autour du bien

Retrouvez sur cette cartographie un inventaire des sites pollués (ou potentiellement polluée) situés à moins de 500m du bien représentés par les pictos ● ■ ■ et ■.

Chacun de ces pictos est détaillé sur la page suivante grâce à sa lettre et son numéro (A2, B4, ...) qui vous aideront à vous repérer sur la carte.

Inventaire des sites

situés à moins de 200m du bien et à moins de 500m du bien

Repère	Nom	Activité des sites situés à moins de 200m	Adresse	Distance (Environ)
Aucun résultat à moins de 200m				

Repère	Nom	Activité des sites situés de 200m à 500m	Adresse	Distance (Environ)
B2	DAMETTO J-C, ESSO SAF/ STATION SERVICE STATION MAGNOLIA	Commerce de gros, de détail, de desserte de carburants en magasin spécialisé (station service de toute capacité de stockage)	TOULOUSE (60 AVE DE) CUGNAUX	295 m
B2	GRI Gilbert / atelier de vernissage de meubles	Imprégnation du bois ou application de peintures et vernis...	lieu dit "Jouan Sud" CUGNAUX	326 m
A4	LC SYSTEME / FABRICATION DE PRODUITS CHIMIQUES POUR LE TRAITEMENT DE SURFACE	Fabrication d'autres produits chimiques n.c.a.	MICHELET (6 RUE) CUGNAUX	417 m
D1	MOLINA -BROSSARD / atelier de réparation de véhicules à moteur	Garages, ateliers, mécanique et soudure	Toulouse (4 AV DE) CUGNAUX	456 m

Nom	Activité des sites non localisés	Adresse
DA COSTA / REPARATION VEHICULES	Garages, ateliers, mécanique et soudure	CUGNAUX
LAFFONT (ANC. CHEVRIER) / GARAGE	Garages, ateliers, mécanique et soudure	CUGNAUX
CAUBERE André / CARROSSERIE, PEINTURE	Carrosserie, atelier d'application de peinture sur métaux, PVC, résines, plastiques (toutes pièces de carénage, internes ou externes, pour véhicules...)	CUGNAUX
ANGLADE Serge / station service	Commerce de gros, de détail, de desserte de carburants en magasin spécialisé (station service de toute capacité de stockage)	RD 23 CUGNAUX
SIS / atelier de fabrication d'objets plastiques	Fabrication, transformation et/ou dépôt de matières plastiques de base (PVC, polystyrène,...)	lieu dit "la Cassagnère" CUGNAUX
BASE AERIENNE 101 TOULOUSE, MINISTERE DE LA DEFENSE / cabine de peinture	Carrosserie, atelier d'application de peinture sur métaux, PVC, résines, plastiques (toutes pièces de carénage, internes ou externes, pour véhicules...)	CUGNAUX
BASE AERIENNE 101 TOULOUSE, MINISTERE DE LA DEFENSE / machine de nettoyage d'armes utilisant des liquides halogénés	Stockage de produits chimiques (minéraux, organiques, notamment ceux qui ne sont pas associés à leur fabrication, ...)	CUGNAUX
BASE AERIENNE 101 TOULOUSE, MINISTERE DE LA DEFENSE / dépôt de munitions	Stockage de produits chimiques (minéraux, organiques, notamment ceux qui ne sont pas associés à leur fabrication, ...)	CUGNAUX

Installations Classées pour la Protection de l'Environnement (ICPE)*



Réalisé en ligne** par	Media Immo
Pour le compte de	CABINET D'EXPERTISES BUSQUET
Numéro de dossier	2021/02 - 255
Date de réalisation	07/02/2021
Localisation du bien	Avenue léo Lagrange 31270 CUGNAUX
Section cadastrale	BI 299, BI 303, BI 321, BI 322
Altitude	165.8m
Données GPS	Latitude 43.539216 - Longitude 1.350136
Désignation du vendeur	SCCV CUGNAUX LEO LAGRANGE
Désignation de l'acquéreur	

RÉFÉRENCES

Seules sont concernées les ICPE suivies par les DREAL (Directions régionales de l'environnement, de l'aménagement et du logement) pour la majorité des établissements industriels et les DD(CS)PP (Directions départementales (de la cohésion sociale et) de la protection des populations) pour les établissements agricoles, les abattoirs et les équarrissages et certaines autres activités agroalimentaires, avec distinction en attribut du type d'ICPE (SEVESO, IPPC, Silo, Carrière, Autres), de l'activité principale et des rubriques de la nomenclature des installations classées pour lesquelles l'établissement industriel est autorisé.

GÉNÉALOGIE

Cette base contient les installations soumises à autorisation ou à enregistrement (en construction, en fonctionnement ou en cessation d'activité). Les données proviennent d'une extraction de la base de données fournie par le Ministère de l'écologie, du développement durable et de l'énergie (MEDDE) et la géolocalisation est effectuée sur la base des coordonnées Lambert indiquées dans l'extraction.

QUALITÉ DES DONNÉES

Le niveau de précision de la localisation indiqué en attribut pour chaque ICPE est variable ; Elles peuvent être localisées au Centre de la commune concernée, à l'adresse postale, à leurs coordonnées précises ou leur valeur initiale.

*** Ce présent document n'a pour but que de communiquer, A TITRE INFORMATIF, à les informations rendues publiques par l'Etat.**

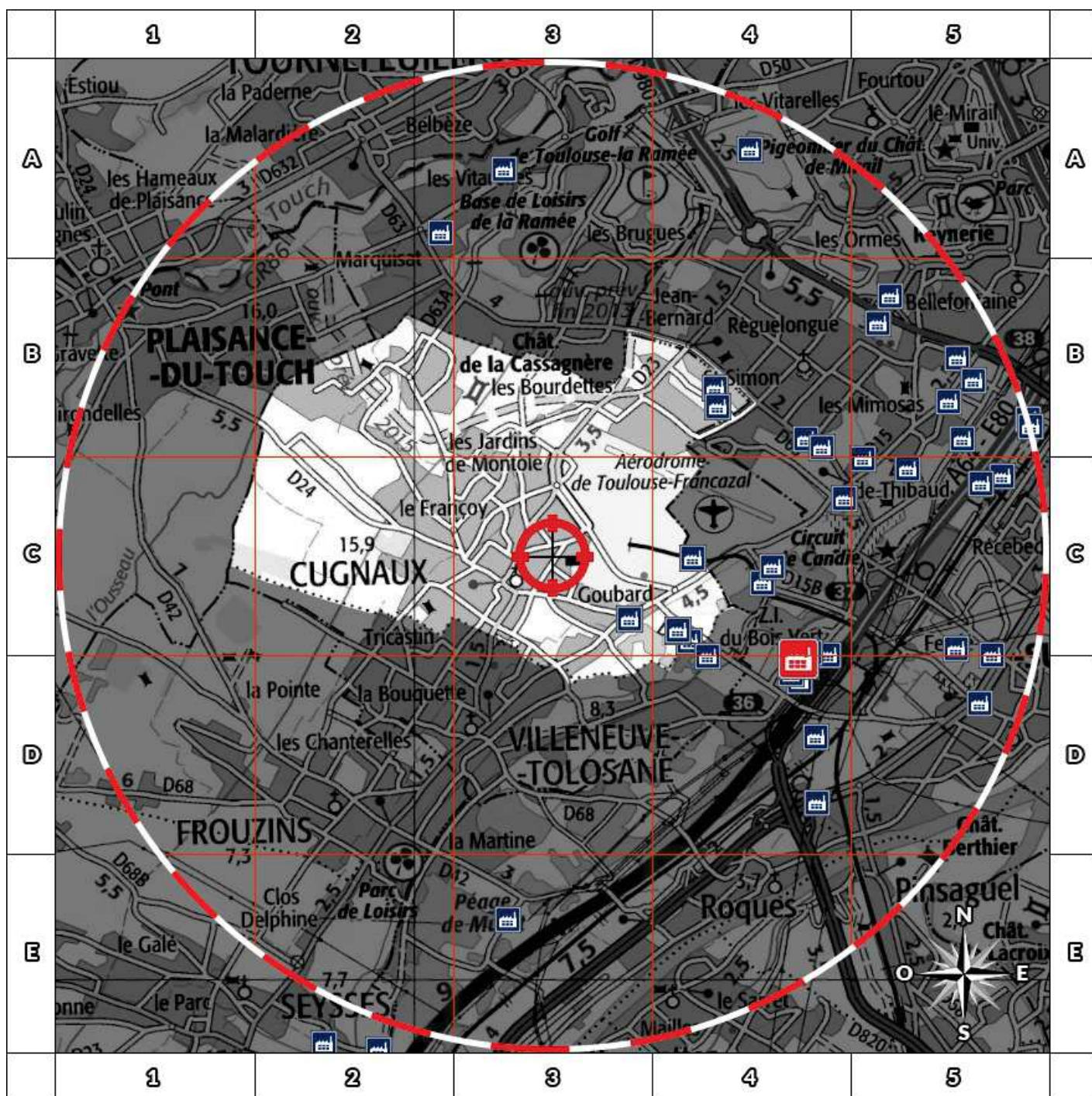
**** Media Immo réalise, sous sa seule responsabilité, l'ICPE du client. Ceci sous couvert que les informations de localisation du bien transmises par le client soient exactes et que les informations obtenues sur les bases de données soient à jour.**

SOMMAIRE

Synthèse des Installations Classées pour la Protection de l'Environnement
Cartographie des ICPE
Inventaire des ICPE

Cartographie des ICPE

Commune de CUGNAUX









- | | |
|---------------------|------------------------------|
| Usine Seveso | Elevage de porc |
| Usine non Seveso | Elevage de bovin |
| Carrière | Elevage de volaille |
| Emplacement du bien | Zone de 5000m autour du bien |

Retrouvez sur cette cartographie un inventaire des Installations Classées pour le Protection de l'Environnement situées à moins de 5000m du bien représentées par les pictos et .

Chacun de ces pictos est détaillé sur la page suivante grâce à sa lettre et son numéro (A2, B4, ...) qui vous aideront à vous repérer sur la carte.

Inventaire des ICPE

Commune de CUGNAUX

Repère	Situation	Nom	Adresse	Etat d'activité Régime	Seveso Priorité Nationale
ICPE situées à moins de 5000m du bien					
	Coordonnées Précises	ASI Maintenance (ex ATLANTIC AIR IND.)	aéroport de Toulouse Franczal 135 avenue du Comminges 31270 CUGNAUX	En fonctionnement	Non Seveso
				Autorisation	NON
	Coordonnées Précises	TMPE (TOULOUSE MIDI PYRENEES ENROBES)	Lieu-dit Goubard 31270 CUGNAUX	En fonctionnement	Non Seveso
				Autorisation	NON
	Coordonnées Précises	CEMEX GRANULATS Sud Ouest (Cugnaux)	lieu-dit Goubard 31270 CUGNAUX	En fonctionnement	Non Seveso
				Autorisation	NON
	Coordonnées Précises	SIVOM SAGe (ex SIVOM de la Saudrune)	Route de Portet RD 24 31270 CUGNAUX	En fonctionnement	Non Seveso
				Autorisation	NON
	Coordonnées Précises	GIT SAS	ZI du Casque 7 rue Joseph-Marie Jacquard 31270 CUGNAUX	En fonctionnement	Non Seveso
				Autorisation	NON
	Coordonnées Précises	ENTREPRISE SEVA	rue Aristide Bergès ZI Le Casque 31270 CUGNAUX	En fonctionnement	Non Seveso
				Autorisation	NON

Nom	Adresse	Etat d'activité Régime	Seveso Priorité Nationale
ICPE situées à plus de 5000m du bien			
Aucun ICPE à plus de 5000m du bien sur la commune CUGNAUX			

Etat des nuisances sonores aériennes

En application des articles L 112-3 et L 112-9 du Code de l'Urbanisme



Réalisé en ligne* par	CABINET D'EXPERTISES BUSQUET
Numéro de dossier	2021/02 - 255
Date de réalisation	07/02/2021
Localisation du bien	Avenue léo Lagrange 31270 CUGNAUX
Section cadastrale	BI 299, BI 303, BI 321, BI 322
Altitude	165.8m
Données GPS	Latitude 43.539216 - Longitude 1.350136
Désignation du vendeur	SCCV CUGNAUX LEO LAGRANGE
Désignation de l'acquéreur	

* Media Immo réalise, sous sa seule responsabilité, l'ENSA du client. Ceci sous couvert que les informations de localisation du bien transmises par le client soient exactes et que les informations obtenues sur les bases de données soient à jour.

EXPOSITION DE L'IMMEUBLE AU REGARD D'UN OU PLUSIEURS PLANS D'EXPOSITION AU BRUIT

Non exposé	000 BI 299, 000 BI 303, 000 BI 321, 000 BI 322
------------	--

SOMMAIRE

Synthèse de votre Etat des Nuisances Sonores Aériennes
Imprimé Officiel (feuille rose/violette)
Cartographie
Prescriptions d'Urbanisme applicables dans les zones de bruit des Aérodomes

Etat des nuisances sonores aériennes

En application des articles L 112-3 et L 112-9 du Code de l'Urbanisme

Les zones de bruit des plans d'exposition au bruit constituent des servitudes d'urbanisme (art. L. 112-3 du code de l'urbanisme) et doivent à ce titre être notifiées à l'occasion de toute cession, location ou construction immobilière.

Cet état est établi sur la base des informations mises à disposition par arrêté préfectoral

n°

du

mis à jour le

Adresse de l'immeuble

Avenue léo Lagrange
31270 CUGNAUX

Cadastre

BI 299, BI 303, BI 321, BI 322

Situation de l'immeuble au regard d'un ou plusieurs plans d'exposition au bruit (PEB)

■ L'immeuble est situé dans le périmètre d'un PEB

¹ oui non

révisé

approuvé

date

¹ si oui, nom de l'aérodrome :

> L'immeuble est concerné par des prescriptions de travaux d'insonorisation

² oui non

² si oui, les travaux prescrits ont été réalisés

oui non

■ L'immeuble est situé dans le périmètre d'un autre PEB

¹ oui non

révisé

approuvé

date

¹ si oui, nom de l'aérodrome :

Situation de l'immeuble au regard du zonage d'un plan d'exposition au bruit

> L'immeuble se situe dans une zone de bruit d'un plan d'exposition au bruit définie comme :

zone A ¹
forte

zone B ²
forte

zone C ³
modérée

zone D ⁴

¹ (intérieur de la courbe d'indice Lden 70)

² (entre la courbe d'indice Lden 70 et une courbe choisie entre Lden 65 et 62)

³ (entre la limite extérieure de la zone B et la courbe d'indice Lden choisie entre 57 et 55)

⁴ (entre la limite extérieure de la zone C et la courbe d'indice Lden 50). Cette zone n'est obligatoire que pour les aérodromes mentionnés au I de l'article 1609 quater viciés A du code général des impôts (et sous réserve des dispositions de l'article L. 112-9 du code de l'urbanisme pour les aérodromes dont le nombre de créneaux horaires attribuables fait l'objet d'une limitation réglementaire sur l'ensemble des plages horaires d'ouverture).

Nota bene : Lorsque le bien se situe sur 2 zones, il convient de retenir la zone de bruit la plus importante.

Documents de référence permettant la localisation de l'immeuble au regard des nuisances prises en compte

Consultation en ligne sur <https://www.geoportail.gouv.fr/donnees/plan-dexposition-au-bruit-peb>
Plan disponible en Prefecture et/ou en Mairie de CUGNAUX

Vendeur - Acquéreur

Vendeur

SCCV CUGNAUX LEO LAGRANGE

Acquéreur

Date

07/02/2021

Fin de validité

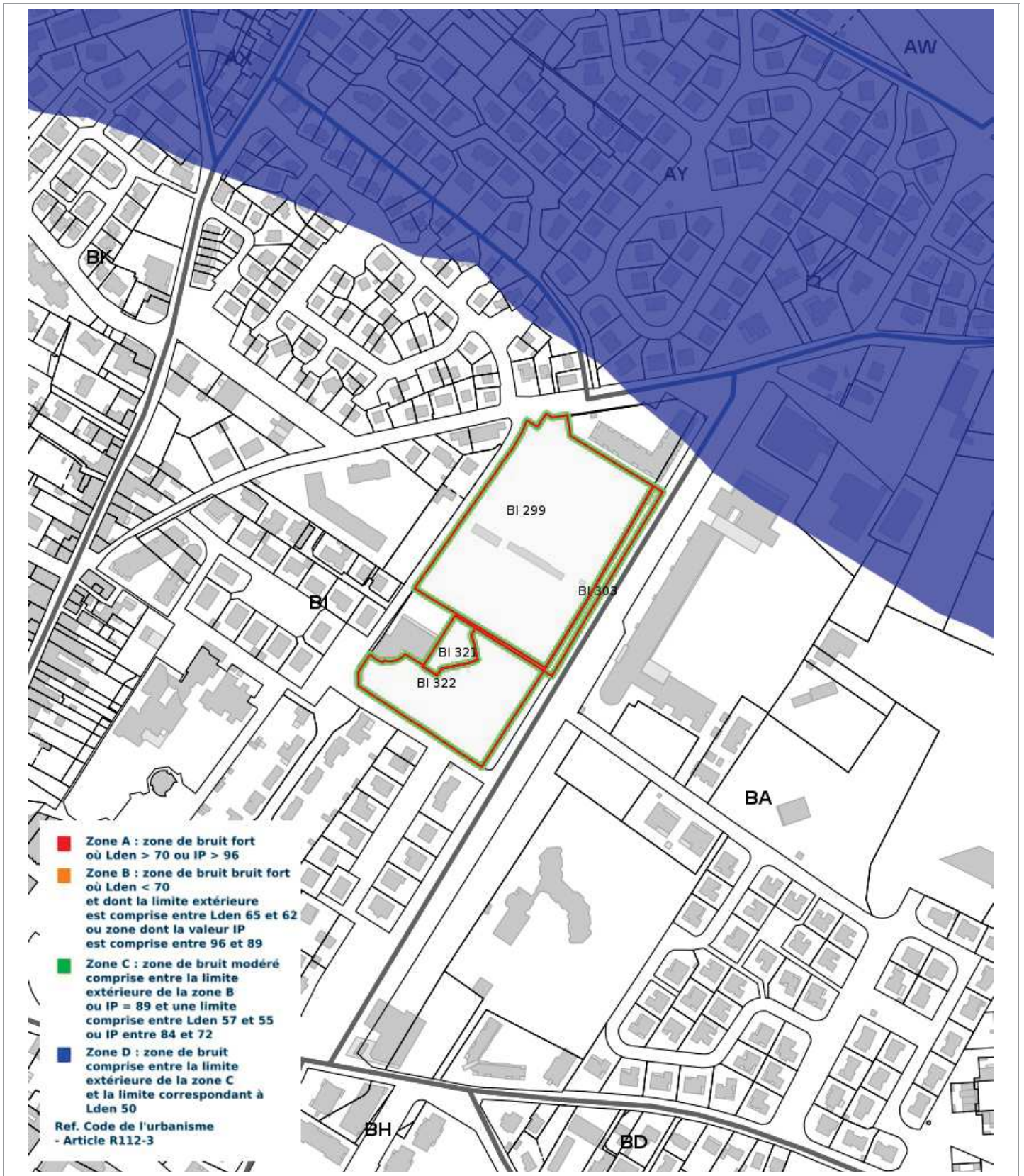
07/08/2021

Cet état, à remplir par le vendeur ou le bailleur, est destiné à être intégré au dossier de diagnostics technique - DDT (annexé, selon le cas, à la promesse de vente ou, à défaut de promesse, à l'acte authentique de vente et au contrat de location ou annexé à ces actes si la vente porte sur un immeuble non bâti) et à être annexé à l'acte authentique de vente et, le cas échéant, au contrat préliminaire en cas de vente en l'état futur d'achèvement.

Information sur les nuisances sonores aériennes. Pour en savoir plus, consultez le site Internet du ministère de la transition écologiques et solidaire <https://www.ecologie-solidaire.gouv.fr/>

L'édition et la diffusion de ce document implique l'acceptation des Conditions Générales de Vente, disponibles sur le site <https://www.ere-pro.com>
© 2021 Media Immo. Siège social : 124 rue Louis Baudoin 91100 CORBEIL ESSONNES - RCS EVRY 750 675 613 - RCP GENERALI N°AP 559 256

Cartographie du Plan d'Exposition au Bruit



Prescriptions d'Urbanisme applicables dans les zones de bruit des Aérodomes



PRESCRIPTIONS D'URBANISME APPLICABLES DANS LES ZONES DE BRUIT DES AERODROMES

CONSTRUCTIONS NOUVELLES	ZONE A	ZONE B	ZONE C	ZONE D
Logements nécessaires à l'activité de l'aérodrome, hôtels de voyageurs en transit				
Logements de fonction nécessaires aux activités industrielles ou commerciales admises dans la zone	dans les secteurs déjà urbanisés			
Immeubles d'habitation directement liés ou nécessaires à l'activité agricole	dans les secteurs déjà urbanisés			
Immeubles d'habitation directement liés ou nécessaires à l'activité aéronautique	s'ils ne peuvent être localisés ailleurs			
Constructions à usage industriel, commercial et agricole	s'ils ne risquent pas d'entraîner l'implantation de population permanente			
Equipements publics ou collectifs	s'ils sont nécessaires à l'activité aéronautique ou indispensables aux populations existantes			
Maisons d'habitation individuelles non groupées			si secteur d'accueil déjà urbanisé et desservi par équipements publics sous réserve d'un faible accroissement de la capacité d'accueil	
Immeubles collectifs à usage d'habitation				
Habitat groupé (lotissement, ...) parcs résidentiels de loisirs				

HABITAT EXISTANT	ZONE A	ZONE B	ZONE C	ZONE D
Opérations de rénovation, de réhabilitation, d'amélioration, d'extension mesurée ou de reconstruction des constructions existantes	sous réserve de ne pas accroître la capacité d'accueil d'habitants exposés aux nuisances			
Opérations de réhabilitation et de réaménagement urbain pour permettre le renouvellement urbain des quartiers ou villages existants			si elles n'entraînent pas d'augmentation de la population soumise aux nuisances sonores	

CONSTRUCTIONS NOUVELLES ET HABITAT EXISTANT		
autorisé sous réserve de mesures d'isolation acoustique	autorisé sous conditions	Non autorisé

© DGAC 2004