

Etat des risques et pollutions

aléas naturels, miniers ou technologiques, sismicité, potentiel radon et sols pollués
 En application des articles L 125-5, L 125-6 et L125-7 du Code de l'Environnement



Réalisé en commande* par	Media Immo
Pour le compte de	OFFICE NOTARIAL DE L'ESTUAIRE
Numéro de dossier	
Date de réalisation	23/06/2022

Localisation du bien	40 rue de l'ouche buron 44300 NANTES
Section cadastrale	RY 295, RY 258, RY 302, RY 298, RY 294
Altitude	22.2m
Données GPS	Latitude 47.254304 - Longitude -1.527867

Désignation du vendeur	SNC IP3M
Désignation de l'acquéreur	

* Document réalisé sur commande par **Media Immo** qui en assume la pleine responsabilité. Ceci, sous couvert que les informations transmises par **OFFICE NOTARIAL DE L'ESTUAIRE** soient exactes.

EXPOSITION DE L'IMMEUBLE AU REGARD D'UN OU PLUSIEURS PLANS DE PRÉVENTION DE RISQUES

Zonage réglementaire sur la sismicité : Zone 3 - Modérée			EXPOSÉ	-
Commune à potentiel radon de niveau 3			EXPOSÉ	-
Immeuble situé dans un Secteur d'Information sur les sols			NON EXPOSÉ	-
PPRn	Inondation par crue	Approuvé le 03/12/1998	NON EXPOSÉ	-
PPRn	Inondation par crue	Approuvé le 31/03/2014	NON EXPOSÉ	-
PPRn	Inondation par crue	Prescrit le 31/07/2019	NON EXPOSÉ	-

INFORMATIONS PORTÉES À CONNAISSANCE

-	Mouvement de terrain	Informatif ⁽¹⁾	NON EXPOSÉ	-
-	Mouvement de terrain Affaissements et effondrements	Informatif ⁽¹⁾	EXPOSÉ	-
-	Mouvement de terrain Argile (Loi ELAN)	Informatif ⁽¹⁾	EXPOSÉ	-

PLAN D'EXPOSITION AU BRUIT (PEB)

Consultation en ligne sur <https://www.geoportail.gouv.fr/donnees/plan-dexposition-au-bruit-peb>
 Plan disponible en Prefecture et/ou en Mairie de NANTES

-	Plan d'Exposition au Bruit (PEB)	Informatif	NON EXPOSÉ	-
---	----------------------------------	------------	------------	---

⁽¹⁾ À ce jour, ce risque n'est donné qu'à titre **INFORMATIF** et n'est pas retranscrit dans l'Imprimé Officiel.

SOMMAIRE

Synthèse de votre **Etat des Risques et Pollutions**
 Imprimé Officiel (feuille rose/violette)
 Arrêtés de Catastrophes Naturelles / Déclaration de sinistres indemnisés
 Extrait Cadastral
 Zonage réglementaire sur la Sismicité
 Cartographies des risques auxquelles l'immeuble est exposé
 Annexes : Cartographies des risques auxquelles l'immeuble n'est pas exposé
 Annexes : Arrêtés

Etat des risques et pollutions

aléas naturels, miniers ou technologiques, sismicité, potentiel radon et sols pollués
 En application des articles L 125-5, L 125-6 et L125-7 du Code de l'Environnement

Attention ! S'ils n'impliquent pas d'obligation ou d'interdiction réglementaire particulière, les aléas connus ou prévisibles qui peuvent être signalés dans les divers documents d'information préventive et concerner le bien immobilier, ne sont pas mentionnés par cet état.

Cet état est établi sur la base des informations mises à disposition par arrêté préfectoral
 n° 2019-42 du 20/12/2019 mis à jour le

Adresse de l'immeuble 40 rue de l'ouche buron 44300 NANTES
 Cadastre RY 295, RY 258, RY 302, RY 298, RY 294

Situation de l'immeuble au regard d'un plan de prévention de risques naturels (PPRN)

> L'immeuble est situé dans le périmètre d'un PPR N
 prescrit anticipé approuvé date _____ 1 oui non

1 si oui, les risques naturels pris en compte sont liés à :
 inondation crue torrentielle mouvements de terrain avalanches sécheresse / argile
 cyclone remontée de nappe feux de forêt séisme volcan

> L'immeuble est concerné par des prescriptions de travaux dans le règlement du PPRN
 2 si oui, les travaux prescrits ont été réalisés oui non

Situation de l'immeuble au regard d'un plan de prévention de risques miniers (PPRM)

> L'immeuble est situé dans le périmètre d'un PPR M
 prescrit anticipé approuvé date _____ 3 oui non

3 si oui, les risques miniers pris en compte sont liés à :
 mouvements de terrain autres _____

> L'immeuble est concerné par des prescriptions de travaux dans le règlement du PPRM
 4 si oui, les travaux prescrits ont été réalisés oui non

Situation de l'immeuble au regard d'un plan de prévention de risques technologiques (PPRT)

> L'immeuble est situé dans le périmètre d'étude d'un PPRT prescrit et non encore approuvé
 5 si oui, les risques technologiques pris en considération dans l'arrêté de prescription sont liés à :
 effet toxique effet thermique effet de surpression projection risque industriel

> L'immeuble est situé dans le périmètre d'exposition aux risques d'un PPR T approuvé
 oui non

> L'immeuble est situé dans un secteur d'expropriation ou de délaissement
 oui non

> L'immeuble est situé en zone de prescription
 6 Si la transaction concerne un logement, les travaux prescrits ont été réalisés oui non

6 Si la transaction ne concerne pas un logement, l'information sur le type de risques auxquels l'immeuble est exposé ainsi que leur gravité, probabilité et cinétique, est jointe à l'acte de vente
 oui non

Situation de l'immeuble au regard du zonage sismique réglementaire

> L'immeuble est situé dans une commune de sismicité classée en
 zone 1 très faible zone 2 faible zone 3 modérée zone 4 moyenne zone 5 forte

Situation de l'immeuble au regard du zonage réglementaire à potentiel radon

> L'immeuble se situe dans une commune à potentiel radon classée en niveau 3
 oui non

Information relative à la pollution de sols

> Le terrain se situe en secteurs d'information sur les sols (SIS)
 * Non Communiqué (en cours d'élaboration par le représentant de l'Etat dans le département)
 NC* oui non

Information relative aux sinistres indemnisés par l'assurance suite à une catastrophe N/M/T**

** catastrophe naturelle, minière ou technologique
 > L'information est mentionnée dans l'acte de vente
 oui non

Extraits des documents de référence joints au présent état et permettant la localisation de l'immeuble au regard des risques pris en compte

Carte Sismicité, Carte Inondation par crue

Vendeur - Acquéreur

Vendeur SNC IP3M
 Acquéreur
 Date 23/06/2022 Fin de validité 23/12/2022

Cet état, à remplir par le vendeur ou le bailleur, est destiné à être en annexe d'un contrat de vente ou de location d'un immeuble.

Arrêtés de Catastrophes Naturelles / Déclaration de sinistres indemnisés

en application du chapitre IV de l'article L125-5 du Code de l'environnement

Préfecture : Loire-Atlantique
Adresse de l'immeuble : 40 rue de l'ouche buron 44300 NANTES
En date du : 23/06/2022

Sinistres indemnisés dans le cadre d'une reconnaissance de l'état de catastrophe naturelle

Type de catastrophe	Date de début	Date de Fin	Publication	JO	Indemnisé
Inondations et coulées de boue	08/12/1982	31/12/1982	11/01/1983	13/01/1983	
Inondations et coulées de boue	15/09/1986	15/09/1986	27/01/1987	14/02/1987	
Inondations et coulées de boue	17/01/1995	05/02/1995	21/02/1995	24/02/1995	
Inondations, coulées de boue et mouvements de terrain	25/12/1999	29/12/1999	29/12/1999	30/12/1999	
Inondations et coulées de boue	05/01/2001	07/01/2001	12/02/2001	23/02/2001	
Inondations et coulées de boue	10/05/2009	10/05/2009	16/10/2009	21/10/2009	
Inondations et coulées de boue	09/07/2017	09/07/2017	26/09/2017	27/10/2017	

Cochez les cases **Indemnisé** si, à votre connaissance, l'immeuble a fait l'objet d'une indemnisation suite à des dommages consécutifs à chacun des événements.

Etabli le :

Signature / Cachet en cas de prestataire ou mandataire

Vendeur : SNC IP3M

Acquéreur :

Pour en savoir plus, chacun peut consulter en préfecture ou en mairie, le dossier départemental sur les risques majeurs, le document d'information communal sur les risques majeurs.

Définition juridique d'une catastrophe naturelle :

Phénomène ou conjonction de phénomènes dont les effets sont particulièrement dommageables.

Cette définition est différente de celle de l'article 1er de la loi n°82-600 du 13 juillet 1982 relative à l'indemnisation des victimes de catastrophes naturelles, qui indique: "sont considérés comme effets des catastrophes naturelles [...] les dommages matériels directs ayant eu pour cause déterminante l'intensité anormale d'un agent naturel, lorsque les mesures habituelles à prendre pour prévenir ces dommages n'ont pu empêcher leur survenance ou n'ont pu être prises". La catastrophe est ainsi indépendante du niveau des dommages causés. La notion "d'intensité anormale" et le caractère "naturel" d'un phénomène relèvent d'une décision interministérielle qui déclare "l'état de catastrophe naturelle".

Source : Guide Général PPR

Extrait Cadastral

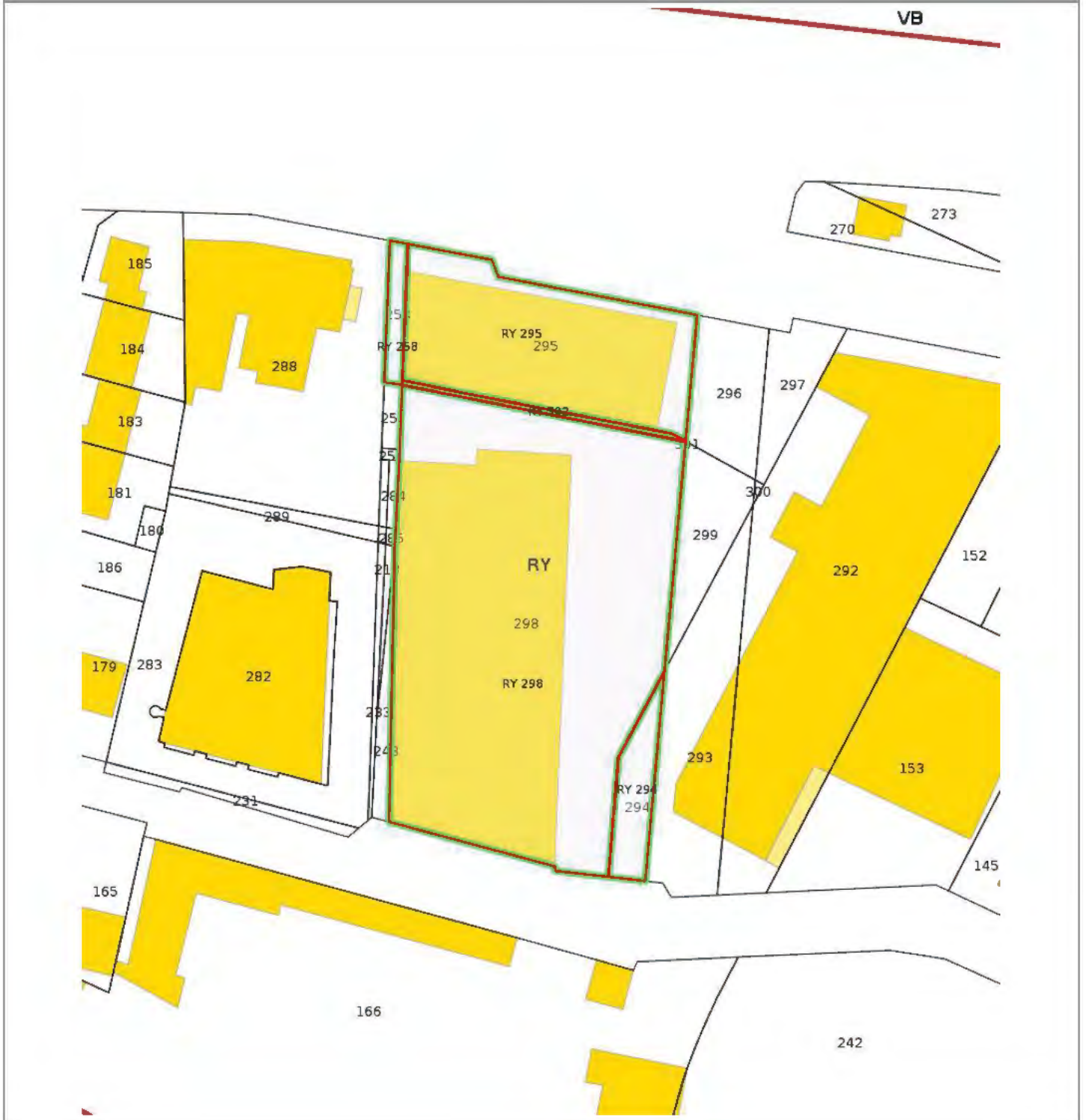
Département : Loire-Atlantique

Commune : NANTES

Bases de données : IGN, Cadastre.gouv.fr

IMG REPERE

Parcelles : RY 295, RY 258, RY 302, RY 298, RY 294

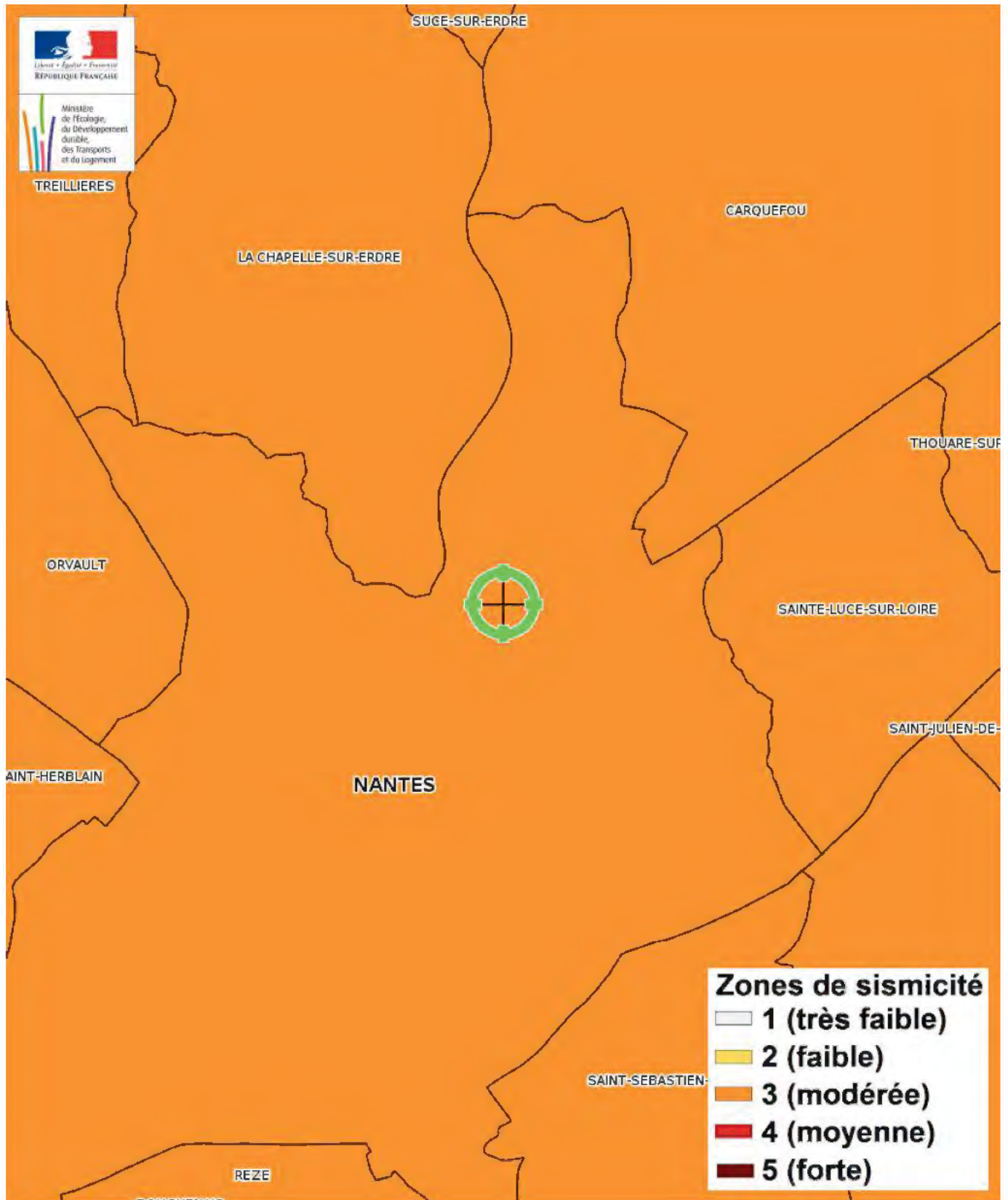


Zonage réglementaire sur la Sismicité

Département : Loire-Atlantique

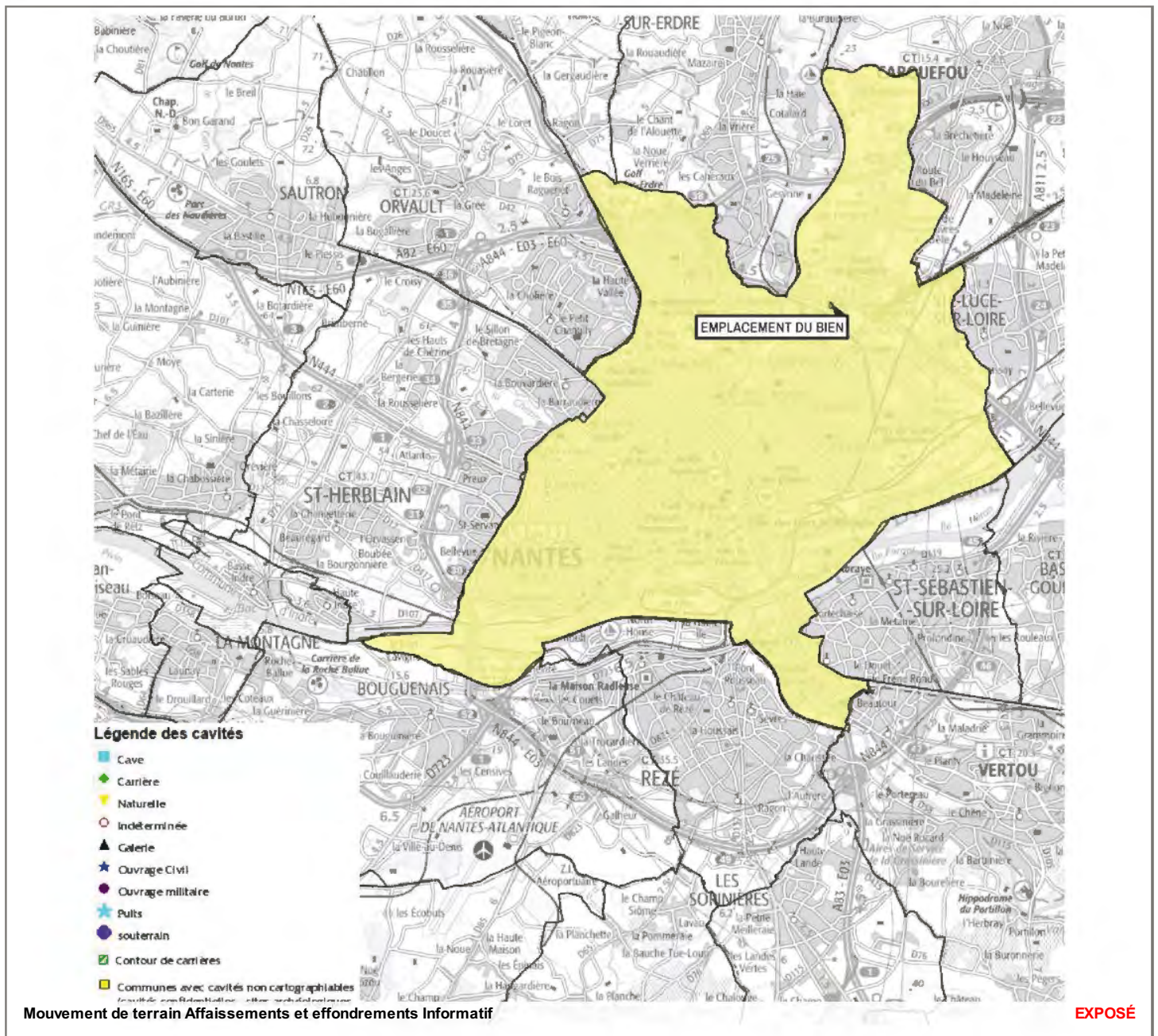
Commune : NANTES

Zonage réglementaire sur la Sismicité : Zone 3 - Modérée



Carte

Mouvement de terrain Affaissements et effondrements

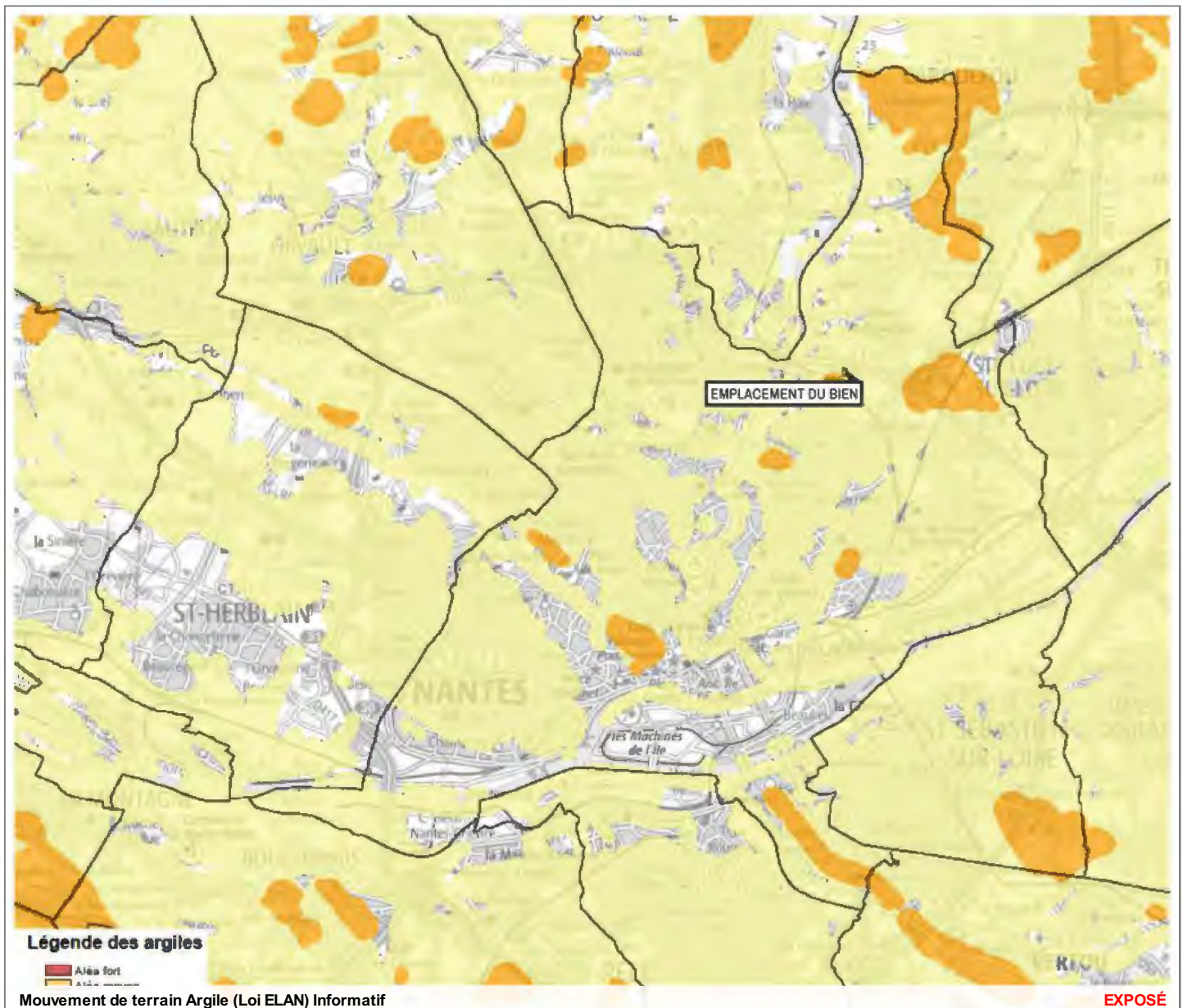


Zoom et Légende extraits de la carte originale ci-dessus

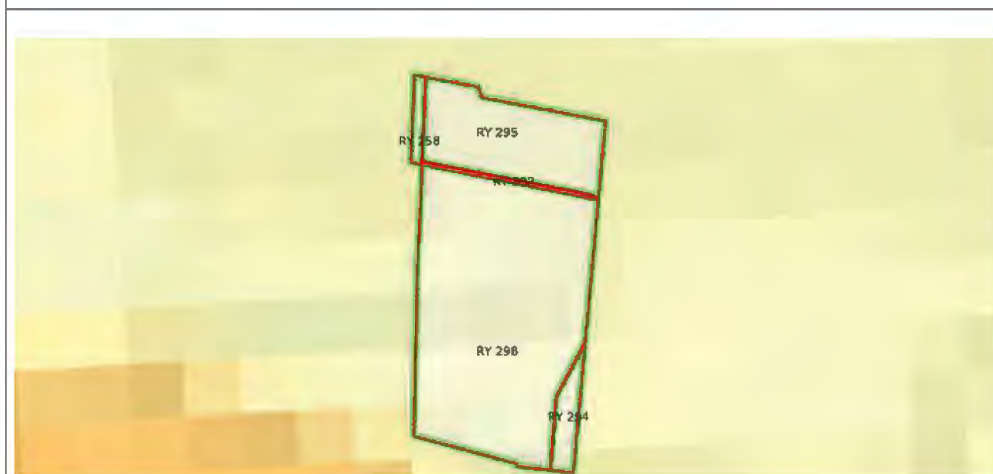


Carte

Mouvement de terrain Argile (Loi ELAN)



Zoom et Légende extraits de la carte originale ci-dessus



Légende Mouvement de terrain Argile (Loi ELAN)
Carte réglementaire
Source BRGM

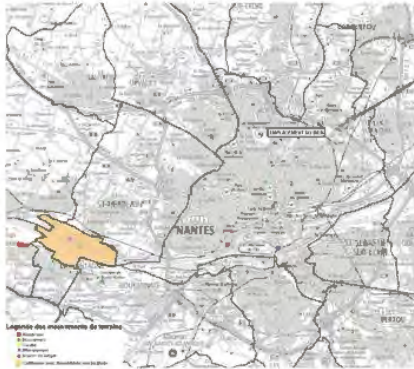
- Aléa fort**
Concerné par la loi ELAN*
- Aléa moyen**
Concerné par la loi ELAN*
- Aléa faible**
Non concerné par la loi ELAN

*Obligation pour le vendeur de fournir une étude géotechnique préalable en cas de vente d'un terrain non bâti constructible.

Annexes

Cartographies des risques auxquelles l'immeuble n'est pas exposé

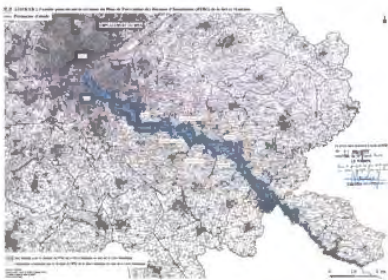
Zoom extrait de la carte originale ci-contre



NON EXPOSÉ

Mouvement de terrain Informatif

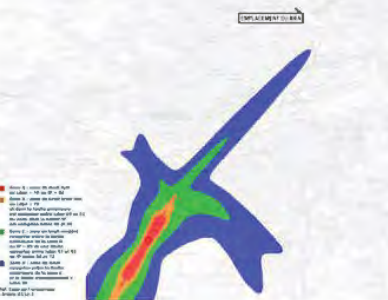
Zoom extrait de la carte originale ci-contre



NON EXPOSÉ

Inondation par crue Prescrit le 31/07/2019

Zoom extrait de la carte originale ci-contre

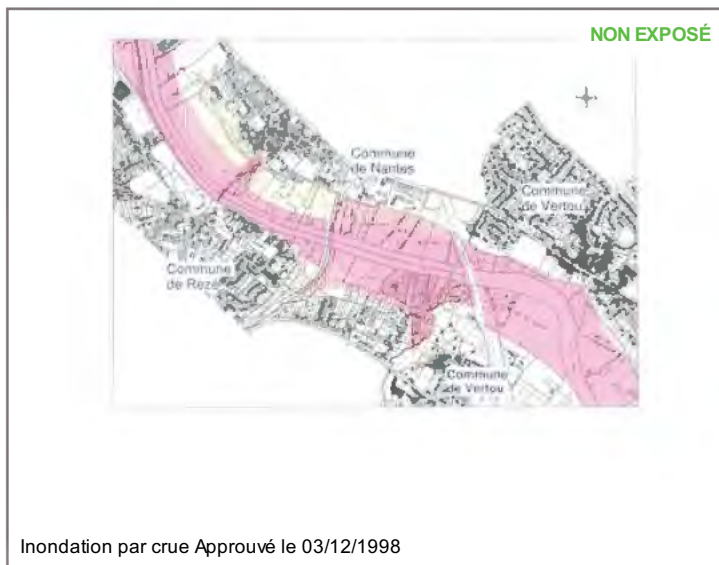
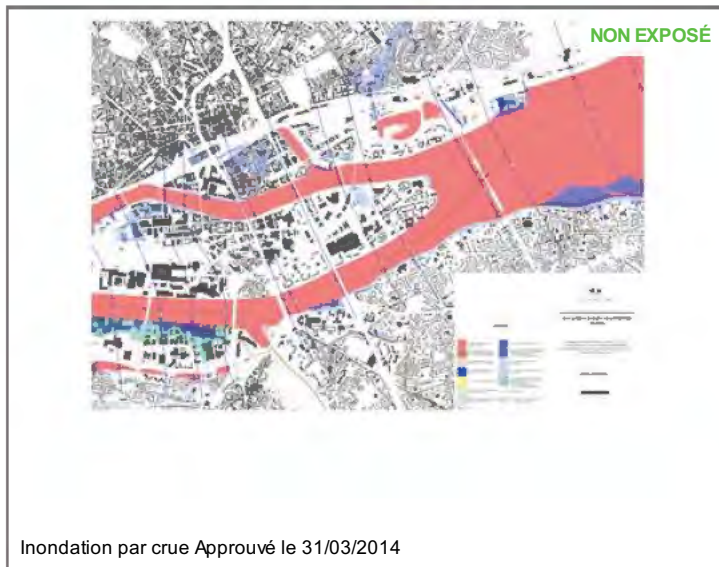
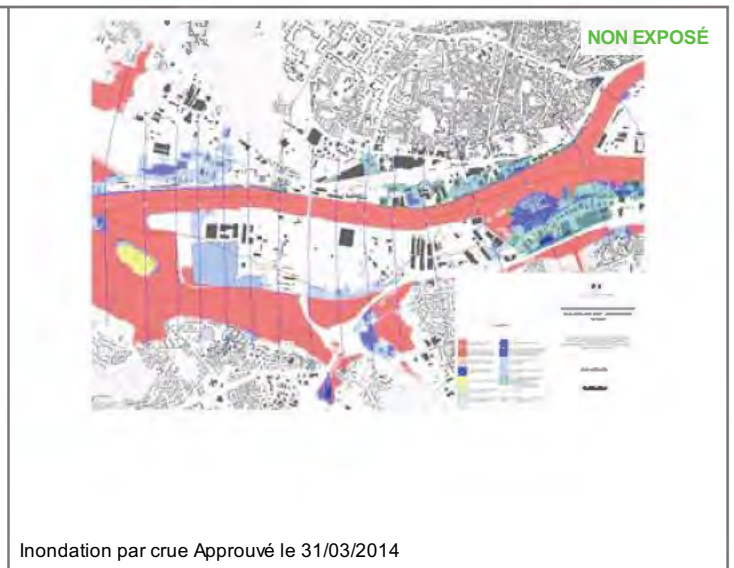


NON EXPOSÉ

Plan d'Exposition au Bruit (PEB) Informatif

Annexes

Cartographies des risques auxquelles l'immeuble n'est pas exposé



Annexes

Arrêtés

REPUBLIQUE FRANÇAISE

Liberté Égalité Fraternité

PREFECTURE DE LA LOIRE-ATLANTIQUE

Cabinet du Préfet
Service Interministériel Régional
des Affaires Civiles et Economiques
de Défense et de la Protection Civile
(RM : APPPRNP)

ARRETE

portant approbation du Plan de Prévention
du Risque Naturel Prévisible inondation
dans la vallée de la Sèvre Nantaise

LE PREFET DE LA REGION PAYS-DE-LA-LOIRE PREFET DE LA LOIRE-ATLANTIQUE

VU la loi n° 87-565 du 22 juillet 1987 modifiée relative à l'organisation de la sécurité civile, à la protection de la forêt contre l'incendie et à la prévention des risques majeurs et notamment ses articles 40.1 à 40.7 issus de la loi n° 95-101 du 2 février 1995 relative au renforcement de la protection de l'environnement ;

VU l'article 16 de la loi n° 92-3 du 3 janvier 1992 sur l'eau, modifiée, issu de la loi n° 95-101 du 2 février 1995 relative au renforcement de la protection de l'environnement ;

VU le décret n° 82-389 du 10 mai 1982 relatif aux pouvoirs des préfets et à l'action des services et organismes de l'Etat dans les départements ;

VU le décret n° 90-918 du 11 octobre 1990 relatif à l'exercice du droit à l'information sur les risques majeurs ;

VU le décret n° 95-1089 du 5 octobre 1995 relatif aux plans de prévention des risques naturels prévisibles ;

VU l'arrêté préfectoral n° 97-12 du 6 juin 1997 prescrivant, dans la Vallée de la Sèvre Nantaise, l'établissement d'un plan de prévention du risque naturel prévisible inondation ;

VU l'arrêté préfectoral du 24 mars 1998 prescrivant l'établissement d'une enquête publique relative à la mise en oeuvre d'un plan de prévention du risque naturel prévisible inondation sur la Sèvre Nantaise ;

VU le rapport établi par le Commissaire-Enquêteur et ses conclusions favorables au projet en date du 11 juin 1998 ;

VU les avis des Conseils Municipaux des communes de BOUSSAY, GETIGNE, CLISSON, GORGES, LE PALLET, MONNIERES, MAISON-SUR-SEVRE, LA HAYE-FOUASSIERE, SAINT-FIACRE, VERTOU, REZE et NANTES ;

VU l'avis de la Chambre d'Agriculture de Loire-Atlantique en date du 8 octobre 1998 ;

VU l'avis du Centre Régional de la Propriété Forestière des Pays de la Loire en date du 28 septembre 1998 ;

VU les pièces du dossier ;

6 QUAI CEMERAY - BP 33515 - 44035 NANTES CEDEX 1 - TELEPHONE : 02 40 41 20 20 - TÉLÉCOPIE : 02 40 41 20 25

Annexes

Arrêtés

Sur proposition du Secrétaire Général de la Préfecture

ARRETE :

Article 1^{er} :

Le Plan de Prévention du Risque Naturel Prévisible (PPRNP) inondation de la Vallée de la Sèvre Nantaise annexé au présent arrêté est approuvé.

Article 2 :

Ce plan vaut servitude d'utilité publique (article 16.1 de la loi du 2 février 1995).

Article 3 :

Le Plan de Prévention du Risque Naturel Prévisible inondation comprend :

- Un rapport de présentation,
- Un règlement,
- Une cartographie réglementaire à l'échelle 1/500^{ème}.

Le Plan de Prévention du Risque Naturel Prévisible inondation sera tenu à la disposition du public à la Préfecture de la Loire-Atlantique ainsi que dans les mairies de BOUSSAY, GETIGNE, CLISSON, GORGES, LE PALLET, MONNIERES, MAISON-SUR-SEVRE, LA HAYE-FOUASSIERE, SAINT-FIACRE, VERTOU, REZE ET NANTES, aux jours et heures d'ouverture habituels des bureaux au public.

Article 4 :

Un extrait du présent arrêté sera publié en caractères apparents dans les journaux Ouest France et Presse Océan.

Le présent arrêté devra être affiché dans les locaux des mairies concernées pendant un mois minimum.

Article 5 :

Le Secrétaire Général de la Préfecture de la Loire-Atlantique, Le Sous-Préfet Secrétaire Général Adjoint, Le Directeur départemental de l'Équipement de la Loire-Atlantique et les Maires des communes de BOUSSAY, GETIGNE, CLISSON, GORGES, LE PALLET, MONNIERES, MAISON-SUR-SEVRE, LA HAYE-FOUASSIERE, SAINT-FIACRE, VERTOU, REZE ET NANTES, sont chargés, chacun en ce qui le concerne, de l'exécution du présent arrêté qui sera publié au recueil des actes administratifs de la Préfecture de la Loire-Atlantique.

Nantes, le 3 décembre 1998

Pour ampliation,
Le Directeur du Service Interministériel
Régional de Défense et de Protection Civile

Jean-Pierre MALTETE

LE PREFET,

signé :

Michel BLANGY

Annexes

Arrêtés



PRÉFET DE LA LOIRE-ATLANTIQUE

DIRECTION DÉPARTEMENTALE
DES TERRITOIRES ET DE LA MER
Service Transports et Risques
Unité Prévention des Risques

LE PRÉFET DE LA RÉGION PAYS DE LA LOIRE
PRÉFET DE LA LOIRE-ATLANTIQUE
Officier de la Légion d'Honneur
Commandeur de l'Ordre National du Mérite

N° 2014 /BPUP/026

Arrêté portant approbation de la révision du Plan des Surfaces Submersibles (PSS) de la vallée de la Loire dans les départements de la Loire-Atlantique et du Maine-et-Loire pour sa partie de la Loire-Atlantique qui concerne le territoire des communes de SAINT-SEBASTIEN-SUR-LOIRE, NANTES, REZE, BOUGUENAIS, SAINT-HIERBLAIN, LA MONTAGNE, INDRE, SAINT-JEAN-DE-BOISEAU, COUERON et LE PELLERIN, valant Plan de Prévention des Risques d'inondation (PPRi) de la Loire aval dans l'agglomération nantaise.

VU le Code de l'Environnement et notamment ses articles L562-1 à L562-8 et R562-1 à R562-10 relatifs aux Plans de Prévention des Risques Naturels Prévisibles ;

VU le Code de l'Urbanisme et notamment ses articles L126-1 et R123-22 ;

VU le décret n° 2010-146 du 16 février 2010 modifiant le décret n° 2004-374 du 29 avril 2004 relatif aux pouvoirs des Préfets, à l'organisation et à l'action des services de l'État dans les régions et départements ;

VU le décret n°58-1083 du 6 novembre 1958 approuvant le Plan des Surfaces Submersibles (P.S.S.) de la vallée de la Loire dans les départements de la Loire-Atlantique et du Maine-et-Loire et le décret n°58-1084 du 6 novembre 1958 déterminant les dispositions techniques applicables dans ces parties submersibles ;

VU l'arrêté préfectoral DSPR/BPT/2007/139 du 5 juillet 2007 prescrivant la révision du Plan des Surfaces Submersibles (P.S.S.) de la Vallée de la Loire dans les départements de la Loire-Atlantique et du Maine-et-Loire pour sa partie de la Loire-Atlantique qui concerne le territoire des communes de SAINT-SEBASTIEN-SUR-LOIRE, NANTES, REZE, BOUGUENAIS, SAINT-HIERBLAIN, LA MONTAGNE, INDRE, SAINT-JEAN-DE-BOISEAU, COUERON et LE PELLERIN, valant Plan de Prévention du Risque Naturel Prévisible d'Inondation de la Loire ;

10 BOULEVARD GASTON SERPETTE - BP 53606 - 44036 NANTES CEDEX 1
TELEPHONE : 02 40 67 26 26 - COURRIEL : ddtm@loire-atlantique.gouv.fr
SITE INTERNET : www.loire-atlantique.gouv.fr
Horaires d'ouverture : 9 h 00 - 12 h 00 / 14 h 00 - 16 h 30

Annexes

Arrêtés

- VU l'arrêté préfectoral n°2013/BPUP/086 du 3 septembre 2013 relatif à l'ouverture d'une enquête publique concernant le Plan de Prévention des Risques d'inondation de la Loire aval dans l'agglomération nantaise ;
- VU le rapport établi par la Commission d'Enquête et ses conclusions favorables au projet de P.P.R.i. en date du 6 décembre 2013 ;
- VU l'avis du Conseil Municipal de la commune de NANTES en date du 28 juin 2013 ;
- VU l'avis du Conseil Municipal de la commune de REZE en date du 28 juin 2013 ;
- VU l'avis du Conseil Municipal de la commune de BOUGUENAIS en date du 27 juin 2013 ;
- VU l'avis du Conseil Municipal de la commune de SAINT-HERBLAIN en date du 24 juin 2013 ;
- VU l'avis du Conseil Municipal de la commune d'INDRE en date du 26 juin 2013 ;
- VU l'avis du Conseil Municipal de la commune de SAINT-JEAN-DE-BOISEAU en date du 28 juin 2013 ;
- VU l'avis du Conseil Municipal de la commune de COUERON en date du 24 juin 2013 ;
- VU l'avis du Conseil Municipal de la commune du PELLERIN en date du 2 septembre 2013 ;
- VU l'avis du Conseil Communautaire de Nantes Métropole en date du 24 juin 2013 ;
- VU l'avis du Conseil Général de la Loire-Atlantique en date du 26 juillet 2013 ;
- VU l'avis de la DREAL des Pays de la Loire en date du 29 juillet 2013 ;
- VU l'avis réputé favorable du Conseil Municipal de la commune de SAINT-SEBASTIEN-SUR-LOIRE ;
- VU l'avis réputé favorable du Conseil Municipal de la commune de LA MONTAGNE ;
- VU l'avis réputé favorable du Conseil Régional des Pays de la Loire ;
- VU l'avis réputé favorable de la Chambre d'Agriculture ;
- VU l'avis réputé favorable du Centre National de la Propriété Forestière ;
- VU les pièces constitutives du PPRI jointes au présent arrêté listées en annexe I et la carte d'ensemble jointe en annexe II ;
- SUR proposition du secrétaire général de la préfecture de la Loire-Atlantique ;

Annexes

Arrêtés

ARRETE

Article 1er – Le Plan de Prévention des Risques d’Inondation (PPRI) de la Loire aval dans l’agglomération nantaise, tel que joint au présent arrêté, est approuvé.

Ce PPRI se substitue aux dispositions du Plan des Surfaces Submersibles susvisé sur le territoire des communes de SAINT-SEBASTIEN-SUR-LOIRE, NANTES, REZE, BOUGUENAIS, SAINT-HERBLAIN, LA MONTAGNE, INDRE, SAINT-JEAN-DE-BOISEAU, COUERON et LE PELLERIN.

Article 2 – Ce PPRI comprend :

- Une note de présentation ;
- Un règlement ;
- Un zonage réglementaire composé d’un plan d’assemblage et de seize cartes au format A 0 couvrant l’ensemble du périmètre du PPRI.

Il est tenu à la disposition du public dans les locaux :

- des mairies des communes de SAINT-SEBASTIEN-SUR-LOIRE, NANTES, REZE, BOUGUENAIS, SAINT-HERBLAIN, LA MONTAGNE, INDRE, SAINT-JEAN-DE-BOISEAU, COUERON et LE PELLERIN;
- de Nantes Métropole;
- de la Préfecture de la Loire-Atlantique (Direction de la coordination et du management de l’action publique-Bureau des procédures d’utilité publique).

Article 3 – En application de l’article L562-4 du Code de l’Environnement, le PPRI de la Loire aval dans l’agglomération nantaise approuvé vaut servitude d’utilité publique.

A ce titre, il doit être annexé aux Plans Locaux d’Urbanisme des communes mentionnées à l’article 1 du présent arrêté conformément à l’article L126-1 du Code de l’Urbanisme.

A cet effet, en application de l’article R123-22 du Code de l’Urbanisme, des arrêtés pris par le Président de Nantes Métropole constatent qu’il a été procédé à la mise à jour des plans locaux d’urbanisme des dix communes concernées.

Article 4 – Une copie du présent arrêté sera adressée à :

- Mesdames et Messieurs les maires des communes de SAINT-SEBASTIEN-SUR-LOIRE, NANTES, REZE, BOUGUENAIS, SAINT-HERBLAIN, LA MONTAGNE, INDRE, SAINT-JEAN-DE-BOISEAU, COUERON et LE PELLERIN;
- Monsieur le Président de Nantes Métropole;
- Monsieur le Directeur Régional de l’Environnement, de l’Aménagement et du Logement des Pays de la Loire;
- Monsieur le Directeur Régional de l’Environnement, de l’Aménagement et du Logement de la Région Centre.

Article 5 – Une copie du présent arrêté sera affichée dans les mairies des communes de SAINT-SEBASTIEN-SUR-LOIRE, NANTES, REZE, BOUGUENAIS, SAINT-HERBLAIN,

Annexes

Arrêtés

LA MONTAGNE, INDRE, SAINT-JEAN-DE-BOISEAU, COUERON et LE PELLERIN ainsi qu'au siège de Nantes Métropole pendant au moins un mois à partir de la date de réception de la notification du présent arrêté et mention en sera faite en caractères apparents dans le journal OUEST FRANCE.

Article 6 – Le présent arrêté sera publié au Recueil des Actes Administratifs de la Préfecture de la Loire-Atlantique.

Article 7 – Le présent arrêté peut faire l'objet d'un recours contentieux auprès du Tribunal Administratif de NANTES dans un délai de 2 mois à compter de l'exécution des formalités de publicité.

Article 8 – Le Secrétaire Général de la Préfecture de la Loire-Atlantique, les maires des communes de SAINT-SEBASTIEN-SUR-LOIRE, NANTES, REZE, BOUGUENAIS, SAINT-HERBLAIN, LA MONTAGNE, INDRE, SAINT-JEAN-DE-BOISEAU, COUERON et LE PELLERIN, le Président de Nantes Métropole et le Directeur départemental des territoires et de la mer de la Loire-Atlantique sont chargés, chacun en ce qui le concerne, de l'exécution du présent arrêté.

Nantes, le 31 MARS 2014

Le PREFET



Christian Ganiard de Lavernée

Annexes

Arrêtés



PRÉFET DE LA LOIRE-ATLANTIQUE

**DIRECTION DÉPARTEMENTALE
DES TERRITOIRES ET DE LA MER**
Service Transports et Risques
Unité Prévention des Risques
Arrêté n° 2019/BPEF/077 prescrivant la révision du
Plan de Prévention des Risques d'inondation
de la Sèvre Nantaise sur le territoire des communes de
BOUSSAY, GETIGNE, CLISSON, GORGES, MONNIERES,
LE PALLET, MAISON SUR SEVRE, LA HAIE-FOUASSIERE,
SAINT-FIACRE-SUR-MAINE, VERTOUL, REZE et NANTES
PPRI Sèvre Nantaise

LE PRÉFET DE LA RÉGION PAYS-DE-LA-LOIRE **PRÉFET DE LA LOIRE-ATLANTIQUE** *Chevalier de la Légion d'Honneur*

VU le Code de l'Environnement, notamment ses articles L.562-1 à L.562-8 et R.562-1 à R.562-11-8 relatifs aux Plans de Prévention des Risques Naturels Prévisibles ;

VU le Code de l'Urbanisme, notamment ses articles L. 151-43, L. 153-60 et L. 152-7 ;

VU le Code des Assurances, notamment ses articles L. 125-1 à L. 125-6 ;

VU l'ordonnance n° 2000-914 du 18 septembre 2000 relative à la partie législative du Code de l'Environnement ;

VU la loi n°2003-699 du 30 juillet 2003 relative à la prévention des risques technologiques et naturels et à la réparation des dommages ;

VU la loi n°2004-811 du 13 août 2004 de modernisation de la sécurité civile ;

VU la loi n°2010-788 du 12 juillet 2010 portant engagement national pour l'environnement et notamment son article 221 portant création de l'article L. 566-2 du Code de l'Environnement concernant l'évaluation et la gestion des risques d'inondation ;

VU le décret n° 2010-146 du 16 février 2010 modifiant le décret n° 2004-374 du 29 avril 2004 relatif aux pouvoirs des préfets, à l'organisation et à l'action des services de l'Etat dans les régions et départements ;

VU l'arrêté préfectoral du 3 décembre 1998 portant approbation du Plan de Prévention des Risques d'inondation de la Sèvre Nantaise ;

VU la décision de l'Autorité environnementale du 15 mai 2019, figurant en annexe, qui dispense d'évaluation environnementale le projet de révision du Plan de Prévention des Risques d'inondation de la Sèvre Nantaise en Loire-Atlantique ;

CONSIDERANT que le Plan de Gestion des Risques d'inondation (P.G.R.I) du bassin Loire-Bretagne 2016-2021 a été approuvé le 23 novembre 2015 ;

10 BOULEVARD GASTON SERPETTE – BP 53606 – 44036 NANTES CEDEX 1
TELEPHONE : 02.40.67.26.26 – COURRIEL : ddtm@loire-atlantique.gouv.fr
SITE INTERNET : www.loire-atlantique.equipement-agriculture.gouv.fr
Horaires d'ouverture : 9 h 00 - 12 h 00 / 14 h 00 - 16 h 30

Annexes

Arrêtés

CONSIDERANT que les plans de prévention des risques d'inondation doivent être, en vertu du VI de l'article L.562-1 du Code de l'Environnement, compatibles ou rendus compatibles avec les dispositions du plan de gestion des risques d'inondation défini à l'article L.566-7 du même code;

CONSIDERANT que le Plan de Prévention des Risques d'inondation de la Sèvre Nantaise approuvé le 3 décembre 1998 :

- n'est pas compatible avec le PGRI du bassin Loire-Bretagne 2016-2021 ;
- repose sur des données altimétriques du foncier peu précises ;
- est démuní à la fois de mesures de réduction de la vulnérabilité des bâtiments existants et de mesures de résilience vis-à-vis des projets qu'il autorise ;

CONSIDERANT que la Stratégie Locale de Gestion du Risques d'inondation (SLGRI) du Territoire à Risque Important (TRI) du secteur de NANTES, approuvée le 8 juin 2018, prévoit la révision du PPRI susmentionné en priorité 1 (2018-2019) ;

SUR proposition du Directeur départemental des territoires et de la mer ;

ARRETE

ARTICLE 1er : Prescription de la révision du plan de prévention des risques d'inondation de la Sèvre Nantaise approuvé le 3 décembre 1998

La révision de ce plan de prévention des risques d'inondation est prescrite sur les communes de BOUSSAY, GETIGNE, CLISSON, GORGES, MONNIERES, LE PALLET, MAISON SUR SEVRE, LA HAIE-FOUASSIERE, SAINT-FIACRE-SUR-MAINE, VERTOU, REZE et NANTES.

ARTICLE 2 : Périmètre d'étude

Le périmètre mis à l'étude s'étend sur les parties des territoires des communes visées à l'article 1er du présent arrêté, telles que figurant en annexe.

ARTICLE 3 : Risques concernés

L'étude porte sur les risques d'inondation par débordement de la Sèvre Nantaise.

ARTICLE 4 : Service instructeur

La Direction Départementale des Territoires et de la Mer de la Loire-Atlantique est chargée de la révision du plan de prévention des risques d'inondation susmentionné.

Annexes

Arrêtés

ARTICLE 5 : Contenu du projet de plan révisé

Le projet de plan de prévention des risques d'inondation révisé comprend :

- une note de présentation ;
- des documents graphiques délimitant les secteurs à réglementer sur le territoire des communes concernées ;
- un règlement précisant les mesures applicables dans les différentes zones concernées.

ARTICLE 6 : Modalités d'association

Pour l'élaboration du projet de plan de prévention des risques d'inondation révisé, sont associés à travers la constitution d'un comité de pilotage :

- les communes de BOUSSAY, GETIGNE, CLISSON, GORGES, MONNIERES, LE PALLET, MAISON SUR SEVRE, LA HAIE-FOUASSIERE, SAINT-FIACRE-SUR-MAINE, VERTOU, REZE et NANTES
- la Communauté d'Agglomération Clisson Sèvre et Maine Agglo
- la Communauté de Communes Sèvre et Loire
- la Métropole de Nantes Métropole
- le Pôle Métropolitain Nantes Saint-Nazaire
- le Syndicat Mixte du SCOT et du Pays du Vignoble Nantais
- l'Établissement Public Territorial du Bassin de la Sèvre Nantaise
- la Direction Régionale de l'Environnement, de l'Aménagement et du Logement

ARTICLE 7 : Modalités de la concertation

La concertation avec les habitants, les associations locales et les autres personnes intéressées s'effectue pendant toute la durée de l'élaboration du projet de plan de prévention des risques d'inondation.

En fonction de l'état d'avancement des études, les documents d'élaboration du projet de plan de prévention des risques d'inondation révisé sont consultables par le public à la Préfecture. Les observations des habitants et personnes intéressées sont recueillies sur un registre, prévu à cet effet, mis à leur disposition sur place. En outre, en tant que de besoin, un affichage en mairie de certains documents pourra être envisagé.

Les documents d'élaboration sont également accessibles sur le site Internet de la Préfecture de la Loire-Atlantique (www.loire-atlantique.gouv.fr).

La concertation consiste en outre en au moins deux réunions publiques d'information organisées à l'initiative du service instructeur visé à l'article 4.

Il appartiendra aux maires d'informer le public des modalités de ces réunions quinze jours avant leur tenue.

Annexes

Arrêtés

Un bilan de la concertation sera consigné dans un document annexé au dossier de plan de prévention des risques d'inondation révisé mis à l'enquête publique.

ARTICLE 8 : Mesures de notification et de publicité


Le présent arrêté est notifié aux collectivités désignées à l'article 6 ci-dessus.
Il est publié au Recueil des Actes Administratifs de la Préfecture de la Loire-Atlantique, dans un journal diffusé dans le département de la Loire-Atlantique et affiché dans les mairies concernées ainsi qu'aux sièges des structures intercommunales mentionnées à l'article 6 pendant un délai d'un mois.

ARTICLE 9 : Exécution

Le secrétaire général de la préfecture de la Loire-Atlantique, le directeur départemental des territoires et de la mer de la Loire-Atlantique, les présidents et les maires des collectivités désignées à l'article 6 ci-dessus sont chargés, chacun en ce qui le concerne, de l'exécution du présent arrêté.

Nantes, le 31 JUL. 2019

LE PRÉFET
Pour le préfet et par délégation,
Le sous-préfet chargé de mission



Baptiste MANDARD

Annexes

Arrêtés



PRÉFET DE LA LOIRE-ATLANTIQUE

DIRECTION DÉPARTEMENTALE
DES TERRITOIRES ET DE LA MER
Service Transports et Risques
Unité Prévention des Risques

IAL-2019-42

LE PRÉFET DE LA RÉGION PAYS DE LA LOIRE
PRÉFET DE LA LOIRE-ATLANTIQUE
Chevalier de la Légion d'Honneur

**Arrêté Préfectoral relatif à
l'Information des Acquéreurs et des Locataires de biens immobiliers
sur les Risques Naturels, Miniers et Technologiques Majeurs
de la commune de NANTES**

- VU** le code général des collectivités territoriales ;
- VU** le code de l'environnement, notamment les articles L 125-5 et R 125-23 à R 125-27 ;
- VU** le décret n° 2010-146 du 16 février 2010 modifiant le décret n° 2004-374 du 29 avril 2004 relatif aux pouvoirs des préfets, à l'organisation et à l'action des services de l'Etat dans les régions et départements ;
- VU** les décrets n° 2010-1254 et n° 2010-1255 du 22 octobre 2010 modifiant le décret n° 91-461 du 14 mai 1991 relatif à la prévention du risque sismique et portant délimitation des zones de sismicité du territoire français ;
- VU** l'arrêté préfectoral n° 2014/BPUP/026 en date du 31 mars 2014 approuvant la révision du plan des surfaces submersibles (P.S.S.) valant plan de prévention des risques d'inondation de la Loire Aval dans l'agglomération nantaise ;
- VU** Arrêté ministériel du 20 février 2019 relatif aux informations et aux recommandations sanitaires à diffuser à la population en vue de prévenir les effets d'une exposition au radon dans les immeubles bâtis ;
- VU** l'arrêté préfectoral en date du 31 juillet 2019 prescrivant la révision du Plan de Prévention des Risques d'Inondation de la Sèvre Nantaise en Loire-Atlantique sur les communes de Boussay, Gétigné, Clisson, Gorges, Monnières, Le Pallet, Maisdon-sur-Sèvre, La Haie-Fouassière, Saint-Fiacre-sur-Maine, Vertou, Rezé et Nantes ;
- VU** l'arrêté préfectoral général n° IAL-2019-14 du 17 octobre 2019, relatif à l'information des acquéreurs et des locataires de biens immobiliers sur les risques naturels, miniers et technologiques ;
- SUR** proposition du Directeur Départemental des Territoires et de la Mer de la Loire-Atlantique ;

...

10 BOULEVARD GASTON SERPETTE – BP 53606 – 44036 NANTES CEDEX 1
TELEPHONE : 02.40.67.26.26 – COURRIEL : ddtm@loire-atlantique.gouv.fr
SITE INTERNET : www.loire-atlantique.equipement-agriculture.gouv.fr
Horaires d'ouverture : 9 h 00 - 12 h 00 / 14 h 00 - 16 h 30

Annexes

Arrêtés

- 2 -

ARRETE

ARTICLE 1^{er} - Les éléments nécessaires à l'information sur les risques naturels, miniers et technologiques majeurs des acquéreurs et des locataires de biens immobiliers situés sur la commune de Nantes sont consignés dans le dossier d'information annexé au présent arrêté.

Ce dossier comprend :

- le document d'information sur les risques naturels, miniers et technologiques majeurs, comprenant la liste des documents de référence auxquels le vendeur ou le bailleur peut se référer,
- la fiche synthétique sur la nature et l'intensité des risques présents dans la commune,
- la liste des arrêtés portant ou ayant porté reconnaissance de l'état de catastrophe naturelle ou technologique sur le territoire de la commune,

Ce dossier et les documents de référence attachés sont consultables en préfecture, sous-préfecture et en mairie.

ARTICLE 2 - Ce dossier communal d'information sera mis à jour au regard de l'obligation d'annexer un état des risques naturels, miniers et technologiques en application du code de l'environnement.

ARTICLE 3 - Le présent arrêté et le dossier d'information seront publiés au Recueil des Actes Administratifs de la Préfecture de la Loire-Atlantique et dans un journal diffusé dans le département de la Loire-Atlantique.

Une copie du présent arrêté et du dossier d'information sera adressée au maire de Nantes et à la chambre départementale des notaires.

L'arrêté et le dossier d'information seront accessibles à partir du Portail Internet des Services de l'Etat en Loire-Atlantique : www.loire-atlantique.gouv.fr

ARTICLE 4 - Les obligations découlant pour les vendeurs et les bailleurs des dispositions de l'article L 125-5 du code de l'environnement sont applicables à compter du premier jour du quatrième mois suivant la publication au recueil des actes administratifs de la préfecture de la Loire-Atlantique des arrêtés préfectoraux prévus à ce même article.

ARTICLE 5 - Le secrétaire général de la préfecture de Loire-Atlantique, la directrice régionale de l'environnement, de l'aménagement et du logement des Pays de Loire, le maire de Nantes et le directeur départemental des territoires et de la mer de Loire-Atlantique sont chargés, chacun en ce qui le concerne, de l'application du présent arrêté.

Fait à NANTES, le 20 DEC 2019

LE PRÉFET
Pour le préfet et par délégation,
Le secrétaire général


Serge BOULANGER

Annexes

Arrêtés



**PRÉFET
DE LA LOIRE-
ATLANTIQUE**

*Liberté
Égalité
Fraternité*

**Direction de la coordination
des politiques publiques et de l'appui territorial**

Arrêté n° 2020/ICPE/257 portant création de secteurs d'information sur les sols Nantes Métropole

Vu le code de l'environnement, notamment les articles L.556-2, L. 125-6 et L.125-7, R. 125-41 à R.125-47 ;

Vu l'article 173 de la loi n° 2014-366 du 24 mars 2014 pour l'accès au logement et un urbanisme rénové, dite loi ALUR, qui prévoit l'élaboration de secteurs d'information sur les sols ;

Vu le décret n° 2015-1353 du 26 octobre 2015 relatif aux articles L. 125-6 et L. 125-7 du code de l'environnement précisant les modalités de mise en œuvre des SIS ;

Vu le rapport de l'inspection des installations classées du 10 septembre 2020 proposant la création de secteurs d'information sur les sols sur le territoire de Nantes Métropole ;

Vu la consultation des collectivités d'une durée de six mois initiée en décembre 2019 et les avis recueillis, le cas échéant ;

Vu l'information des propriétaires concernés par le projet de création de secteurs d'information sur les sols ;

Vu la consultation du public réalisée entre le 2 mars 2020 et le 24 août 2020 et les avis recueillis, le cas échéant ;

Considérant que les activités exercées sur les sites suivants :

- * LAURY-CHALONGES DIS SAS
- * ANCIENNE DÉCHARGE DE BASSE-GOULAINÉ
- * ANCIENNE DÉCHARGE DES PIARMES
- * ANCIENNE DÉCHARGE DE BOUGUENAIS
- * FONDERIE HAVARD
- * TRELLEBORG
- * GRANJOUAN
- * MASUY
- * ANCIENNE DÉCHARGE D'INDRE
- * MAINDRON
- * ANCIENNE DÉCHARGE DE LA CHAPELLE-SUR-ERDRE
- * ANCIENNE DÉCHARGE DE MUAVES-SUR-LOIRE
- * AUTO GARAGE DE L'OUEST
- * SOCIÉTÉ ALLUMETIÈRE FRANÇAISE (SAF)
- * ANCIENNE DÉCHARGE DE VINCENT GACHE
- * ANCIENNE DÉCHARGE DE NANTES
- * ANCIENNE DÉCHARGE PRAIRIE DES MAUVES
- * ANCIENNE DÉCHARGE DE NANTES
- * KELVION THERMAL SOLUTIONS
- * ANCIEN DEPOT DE PRODUITS CHIMIQUES DE LA SOCIÉTÉ LANGLOIS CHIMIE
- * EDF GDF SERVICES NANTES "LES TANNEURS" (EX-USINE A GAZ)
- * GOSS SYSTEMES GRAPHIQUES
- * EX DEPOT DES DOCKS ET ALCOOLS
- * LA POSTE
- * ANCIENNE STATION GAZOMÉTRIQUE
- * ILOT 4B
- * ANCIENNE CENTRALE THERMIQUE DE NANTES CHEVIRE

Tel : 02.40.41.20.20

Mel : prefecture@loire-atlantique.gouv.fr

5, QUAI CEINERAY - BP33515 - 44035 NANTES CEDEX 1

Annexes

Arrêtés

- * COFELY AXIMA
 - * POINT P TROUILLARD
 - * GARAGE SOULARD
 - * SQUARE GUSTAVE ROCH
 - * SOCIÉTÉ DLE SPECIALITES
 - * ALSTOM (HALLS 7 À 10)
 - * SNCF PRAIRIES AUX DUCS
 - * TRANSPORTS BEZIAU
 - * CASTEL FRERES REZÉ
 - * FERS
 - * ELIS LES LAVANDIÈRES (EX GRENELLE SERVICE)
 - * GRANJOUAN SA
 - * EX DEPOT CHAMPENOIS
 - * CONFLUENT – EX P + R PONT ROUSSEAU
 - * BOURDERIES – ILOTS B À D
 - * CFTS
 - * ANCIEN CENTRE D'ENFOUISSEMENT TECHNIQUE DE LA TOUGAS
 - * EX DEPOT ELF
 - * GAZ DE FRANCE DIRECTION TRANSPORT RÉGION OUEST ROCHE MAURICE (EX-* USINE À GAZ)
 - * STATION SERVICE ATLANTIS
 - * FACQUEST EX R.G.J
 - * SEGES-FRIGECREME (ANCIEN SITE) (GROUPE UNILEVER)
 - * PARIS MAINE
 - * ANCIENNE CARRIÈRE DE PONTPIERRE
 - * ANCIENNE DÉCHARGE DE SAINT-SÉBASTIEN-SUR-LOIRE
 - * TROUILLARD POINT P - ANCIEN SITE LAPEYRE
 - * AGOULON
 - * ANCIENNE DÉCHARGE DE SAINTE-LUCE-SUR-LOIRE
 - * SOAF ENVIRONNEMENT
 - * ANCIENNE DÉCHARGE DE SAUTRON
 - * ANCIENNE DÉCHARGE DE THOUARE-SUR-LOIRE
 - * ANCIENNE DÉCHARGE DE VERTOU
 - * ANCIENNE DÉCHARGE DE VERTOU
 - * EVIALIS FRANCE
- sont à l'origine de pollution des sols et/ou des eaux souterraines ;

Considérant qu'il convient de formaliser les informations détenues par l'état sur la pollution des sols afin de prévenir durablement tout risque pour l'environnement ou la santé des utilisateurs du site et que des études et travaux appropriés soient mis en œuvre en cas de changement d'usage des sols ;

Sur proposition du secrétaire général de la préfecture de Loire-Atlantique ;

ARRETE

ARTICLE 1 – GÉNÉRALITÉS

Conformément à l'article R. 125-45 du code de l'environnement, les Secteurs d'Information des Sols (SIS) suivants sont créés :

Annexes

Arrêtés

LAURY-CHALONGES DIS SAS	44SIS10930	BASSE-GOULAIN
Ancienne décharge de Basse-Goulaine	44SIS11578	
Ancienne décharge des Piarnes	44SIS11543	BOUGUENAIS
Ancienne décharge de Bouguenais	44SIS11564	BOUGUENAIS
FONDERIE HAVARD	44SIS10934	CARQUEFOU
TRELLEBORG	44SIS11063	
GRANJQUAN	44SIS11566	
MASUY	44SIS11608	COUERON
Ancienne décharge d'Indre	44SIS11544	INDRE
MAINDRON	44SIS10928	LA CHAPELLE-SUR-ERDRE
Ancienne décharge de la Chapelle-sur-Erdre	44SIS11546	
Ancienne décharge de Mauves-sur-Loire	44SIS11547	MAUVES-SUR-LOIRE
Auto Garage de l'Ouest	44SIS10888	NANTES
Société Allumetière Française (SAF)	44SIS10933	
Ancienne décharge de Vincent Gache	44SIS11548	
Ancienne décharge de Nantes	44SIS11549	
Ancienne décharge Prairie des Mauves	44SIS11550	
Ancienne décharge de Nantes	44SIS11552	
KELVION THERMAL SOLUTIONS	44SIS11208	
ANCIEN DEPOT DE PRODUITS CHIMIQUES DE LA SOCIETE LANGLOIS CHIMIE	44SIS11701	
EDF GDF Services NANTES "Les Tanneurs" (ex-USINE A GAZ)	44SIS11585	
GOSS SYSTEMES GRAPHIQUES	44SIS11651	
EX DEPOT DES DOCKS ET ALCOOLS	44SIS11702	
LA POSTE	44SIS11673	
Ancienne station gazométrique	44SIS11704	
Ilot 4B	44SIS11682	
Ancienne Centrale Thermique de Nantes Chevre	44SIS11703	
COFELY AXIMA	44SIS11039	
POINT P TROUILLARD	44SIS11040	
GARAGE SOULARD	44SIS11041	
Square Gustave Roch	44SIS11058	
Société DLE SPECIALITES	44SIS11059	
ALSTOM (halls 7 à 10)	44SIS11060	
SNCF prairies aux Ducs	44SIS11538	

T.M.G.

Annexes

Arrêtés

TRANSPORTS BEZIAU	44SIS10886	ORVAULT
CASTEL FRERES Rezé	44SIS11019	REZE
FERS	44SIS11029	
ELIS Les Lavandières (ex Grenelle Service)	44SIS11034	
GRANJOUAN SA	44SIS11555	
EX DEPOT CHAMPENOIS	44SIS11665	
Confluent - ex P + R Pont Rousseau	44SIS11671	
Bourderies - Ilots B à D	44SIS11672	
CFTS	44SIS11554	
Ancien Centre d'Enfouissement Technique de la Tougas	44SIS11558	
EX DEPOT ELF	44SIS11664	
Gaz de France Direction Transport Région Ouest Roche Maurice (ex-usine à gaz)	44SIS11582	
Station Service Atlantis	44SIS11042	
FACQUEST ex R.G.J	44SIS11050	
SEGES-FRIGECREME (ANCIEN SITE) (GROUPE UNILEVER)	44SIS11052	
PARIS MAINE	44SIS11580	
Ancienne Carrière de Pontpierre	44SIS11700	
Ancienne décharge de Saint-Sébastien-sur-Loire	44SIS11559	SAINT-SEBASTIEN-SUR-LOIRE
TROUILLARD POINT P - ancien site LAPEYRE	44SIS11535	
AGOULON	44SIS11036	SAINTE-LUCE-SUR-LOIRE
Ancienne décharge de Sainte-Luce-sur-Loire	44SIS11569	
SOAF ENVIRONNEMENT	44SIS11652	SAUTRON
Ancienne décharge de Sautron	44SIS11712	
Ancienne décharge de Thouare-sur-Loire	44SIS11568	THOUARE-SUR-LOIRE
Ancienne décharge de Vertou	44SIS11563	VERTOU
Ancienne décharge de Vertou	44SIS11567	
EVALIS FRANCE	44SIS11979	

Les fiches détaillées de ces Secteurs d'Informations des Sols sont actualisées et consultables sur le site internet : <http://www.georisques.gouv.fr>.

L'évolution du périmètre d'un SIS fera l'objet des démarches de consultation et d'information prévues réglementairement, les autres évolutions n'en feront pas nécessairement l'objet.

ARTICLE 2 – URBANISME

Les secteurs d'information sur les sols définis par le présent arrêté sont annexées au Plan Local d'Urbanisme ou au document d'urbanisme en vigueur des communes concernées par cet arrêté.

Annexes

Arrêtés

ARTICLE 3 – NOTIFICATIONS

Conformément à l'article R. 125-46 du code de l'environnement, le présent arrêté est notifié aux maires des communes et aux présidents des EPCI compétents en matière d'urbanisme dont le territoire comprend un ou des Secteurs d'Informations des Sols mentionnés à l'article 1.

ARTICLE 4 – PUBLICITÉ

Le présent arrêté est affiché pendant un mois au siège des mairies et au siège de l'EPCI dont le territoire comprend un ou des Secteurs d'Informations des Sols mentionnés à l'article 1.
Le présent arrêté est publié au recueil des actes administratifs du département de Loire-Atlantique.

ARTICLE 5 – DÉLAIS ET VOIES DE RECOURS

En application des articles L. 514-6 et R. 181-50 du code de l'environnement le présent arrêté est soumis à un contentieux de pleine juridiction et peut être déféré au tribunal administratif de Nantes :

1° Par l'exploitant, dans un délai de deux mois qui commence à courir du jour où l'acte leur a été notifié,

2° Par les tiers intéressés en raison des inconvénients ou des dangers mentionnés à l'article L. 181-3 du code de l'environnement, dans un délai de quatre mois à compter de la publication sur le site internet de la préfecture ou de l'affichage de l'acte en mairie. Le délai court à compter de la dernière formalité accomplie. Si l'affichage constitue cette dernière formalité, le délai court à compter du premier jour d'affichage de la décision.

La présente décision peut faire l'objet d'un recours gracieux (auprès du préfet de la Loire-Atlantique) ou hiérarchique (auprès du ministre chargé de l'environnement) dans le délai de deux mois. Ce recours administratif prolonge de deux mois les délais mentionnés aux 1° et 2°.

La juridiction administrative compétente peut aussi être saisie par l'application « Télérecours citoyens » accessible à partir du site www.telerecours.fr

ARTICLE 6 – EXECUTION

Le Secrétaire Général de la Préfecture de Loire Atlantique, les maires des communes de Basse-goulaine, Bouguenais, Carquefou, Couéron, Indre, La Chapelle-sur-Erdre, Mauves-sur-Loire, Nantes, Orvault, Rezé, Saint-Herblain, Saint-Sébastien-sur-Loire, Sainte-Luce-sur-Loire, Sautron, Thouaré-sur-Loire et Vertou, le Président de Nantes Métropole, la Directrice Régionale de l'Environnement, de l'Aménagement et du Logement de la région des Pays de Loire sont chargés, chacun en ce qui le concerne, de l'exécution du présent arrêté.

Nantes, le 23 septembre 2020

Le PRÉFET,
Pour le préfet et par délégation,
Le secrétaire général


Pascal OTHÉGUY

Tél : 02.40.41.20.20
Mél : prefecture@loire-atlantique.gouv.fr
6, QUAI CÉINERAY – BP33515 – 44035 NANTES CEDEX 1

Annexes

Arrêtés



**Direction départementale
des territoires et de la mer**

Arrêté préfectoral n° IAL-2020-01 relatif à l'information des acquéreurs et des locataires de biens immobiliers sur les Risques Naturels, Miniers et Technologiques Majeurs

- VU** le code général des collectivités territoriales ;
- VU** le code de l'environnement, notamment les articles L 125-5 et R 125-23 à R 125-27 ;
- VU** le décret n° 2010-146 du 16 février 2010 modifiant le décret n° 2004-374 du 29 avril 2004 relatif aux pouvoirs des Préfets, à l'organisation et à l'action des services de l'Etat dans les régions et départements ;
- VU** les décrets n° 2010-1254 et n° 2010-1255 du 22 octobre 2010 modifiant le décret n° 91-461 du 14 mai 1991 relatif à la prévention du risque sismique et portant délimitation des zones de sismicité du territoire français ;
- VU** le décret n° 2012-475 du 12 avril 2012 modifiant l'article R 125-24 du Code de l'Environnement relatif notamment à l'obligation d'annexer le règlement et le rapport de présentation des plans de prévention des risques naturels, miniers ou technologiques au dossier communal d'information des acquéreurs et des locataires ;
- VU** l'arrêté préfectoral en date du 3 décembre 1998 approuvant le plan de prévention des risques d'inondation de la Sèvre Nantaise ;
- VU** l'arrêté préfectoral en date du 12 mars 2001 approuvant le plan de prévention des risques d'inondation de la Loire Amont ;
- VU** l'arrêté préfectoral en date du 3 juillet 2002 approuvant le plan de prévention des risques d'inondation du bassin aval de la Vilaine et de ses affluents ;
- VU** l'arrêté préfectoral en date du 30 mai 2007 approuvant le plan de prévention des risques technologiques autour du site de la société NOBEL EXPLOSIFS FRANCE implanté à Riaillé ;
- VU** l'arrêté inter-préfectoral en date du 15 octobre 2008 approuvant le plan de prévention des risques d'inondation de la vallée de la Moine ;
- VU** l'arrêté préfectoral en date du 4 novembre 2009 approuvant le plan de prévention des risques technologiques autour des installations de produits agropharmaceutiques exploité par la société ODALIS implantée à Mésanger ;
- VU** l'arrêté en date du 19 mars 2013 modifiant l'arrêté du 13 octobre 2005 portant définition du modèle d'imprimé pour l'établissement de l'état des risques naturels et technologiques ;
- VU** l'arrêté inter-préfectoral n° 2013301 0001 en date du 28 octobre 2013 approuvant le plan de prévention des risques technologiques autour du site de la société NITRO BICKFORD implanté à Saint-Crespin-sur-Moine ;

Té : 02.40.41.20.20
Mél : prefecture@loire-atlantique.gouv.fr
6, QUAI CEINERAY - BP33515 - 44035 NANTES CEDEX 1

Annexes

Arrêtés

- VU l'arrêté préfectoral en date du 21 février 2014 approuvant le plan de prévention des risques technologiques autour des sites des installations exploitées par les sociétés TOTAL Raffinage Marketing, ANTARGAZ et la Société Française Donges-Metz implantés sur la commune de Donges
- VU l'arrêté préfectoral en date du 31 mars 2014 approuvant le plan de prévention des risques d'inondation de la Loire Aval dans l'agglomération nantaise ;
- VU l'arrêté préfectoral en date du 30 septembre 2015 approuvant le plan de prévention des risques technologiques autour des installations exploitées par les sociétés ELENGY, IDEA Services vrac et YARA FRANCE implantés sur la commune de Montoir-de-Bretagne ;
- VU l'arrêté préfectoral en date du 13 juillet 2016 approuvant le plan de prévention des risques littoraux de la Baie de Bourgneuf Nord ;
- VU l'arrêté préfectoral en date du 13 juillet 2016 approuvant le plan de prévention des risques littoraux de la Presqu'île Guérandaise – Saint-Nazaire ;
- VU l'arrêté du 02 février 2017 approuvant le plan de prévention des risques technologiques autour des installations du dépôt d'hydrocarbures exploité par la Société Française Donges Metz (SFDM) sur la commune de La Chapelle-Launay ;
- VU l'arrêté du 27 octobre 2017 approuvant l'élaboration du plan de prévention des risques technologiques autour des installations du dépôt d'hydrocarbures exploité par la Société Française Donges Metz (SFDM) sur la commune de Piriac-sur-Mer ;
- VU l'arrêté préfectoral en date du 28 janvier 2019 prescrivant le plan de prévention des risques d'inondation dans le bassin amont de la Chère sur les communes de Soudan et de Châteaubriant ;
- VU l'arrêté préfectoral en date du 12 février 2019 approuvant le plan de prévention des risques littoraux de la Baie de Pont Mahé – Traict de Pen Bé sur le territoire des communes de Assérac, Mesquer, Piriac-sur-Mer et Saint-Molf ;
- VU l'arrêté du 25 février 2019 approuvant le plan de prévention des risques technologiques autour du parc B de stockage de liquides inflammables exploité par la Société Française Donges-Metz sur la commune de Donges ;
- VU l'arrêté ministériel du 20 février 2019 relatif aux informations et recommandations sanitaires à diffuser à la population en vue de prévenir les effets d'une exposition au radon dans les immeubles bâtis ;
- VU l'arrêté préfectoral en date du 25 avril 2019 approuvant le plan de prévention des risques littoraux de la Cote de Jade sur le territoire des communes de Saint-Brévin-les-Pins, Saint-Michel-Chef-Chef, Préfailles et La Plaine-sur-Mer ;
- VU l'arrêté préfectoral en date du 31 juillet 2019 prescrivant la révision du plan de prévention des risques d'inondation de la Sèvre Nantaise ;
- VU l'arrêté préfectoral en date du 17 septembre 2019 prescrivant la révision du plan de prévention des risques d'inondation Loire Amont ;
- VU les arrêtés préfectoraux n° 2020-248 à 2020-64 en date du 23 septembre 2020 portant création de SIS en Loire-Atlantique conformément à l'article 173 de la loi n° 214-366 du 24 mars 2014 pour l'accès au logement et un urbanisme rénové, dite loi ALUR, qui prévoit l'élaboration de Secteurs d'Information sur les Sols (SIS) et le décret n° 2015-1353 du 26 octobre 2015 relatifs aux articles L 125-6 et L 125-7 du code de l'environnement précisant les modalités de mise en œuvre des SIS ;

Tél : 02.40.41.20.20
Mél : prefecture@loire-atlantique.gouv.fr
6, QUAI CEINERAY – BP33515 – 44035 NANTES CEDEX 1

Annexes

Arrêtés

SUR proposition du Directeur Départemental des Territoires et de la Mer de Loire-Atlantique.

ARRÊTE

ARTICLE 1^{er} : L'obligation d'information prévue aux I et II de l'article L 125-5 du code de l'environnement s'applique dans chacune des communes listées en annexe du présent arrêté.

ARTICLE 2 : Les éléments nécessaires à l'information des acquéreurs et des locataires de biens immobiliers sur les risques naturels, miniers et technologiques majeurs pour chaque commune listée en annexe du présent arrêté, feront l'objet d'une mise à jour ou d'un nouveau dossier communal d'information sur les risques majeurs, comprenant la liste des documents de référence auxquels le vendeur ou le bailleur peut se référer.

Chaque dossier comprendra :

- la fiche synthétique sur la nature et l'intensité des risques présents dans la commune,
- les extraits cartographiques des zones exposées,
- la liste des arrêtés portant ou ayant porté reconnaissance de l'état de catastrophe, naturelle ou technologique sur le territoire de la commune.

Seront joints à ce dossier, le cas échéant,

- le règlement et le rapport de présentation des PPR inondation ou technologiques concernant le territoire de la commune.

Chaque dossier et les documents de référence attachés seront consultables en préfecture, sous-préfecture et dans les mairies concernées.

ARTICLE 3 : Le présent arrêté abroge l'arrêté préfectoral n° IAL-2019-14 du 17 octobre 2019.

ARTICLE 4 : L'obligation d'information prévue au IV de l'article L 125-5 du code de l'environnement s'applique à l'ensemble des communes qui ont fait l'objet d'arrêté(s) portant reconnaissance de l'état de catastrophe naturelle ou technologique.

Ces arrêtés sont consultables en préfecture, sous-préfecture et mairie concernées.

La liste de ces arrêtés est accessible à partir du Portail Internet des Services de l'Etat en Loire-Atlantique : www.loire-atlantique.gouv.fr

ARTICLE 5 : Les obligations applicables aux vendeurs et bailleurs découlant des dispositions de l'article L 125-5 du code de l'environnement sont applicables à compter du premier jour du quatrième mois suivant la publication au recueil des actes administratifs de la préfecture de la Loire-Atlantique des arrêtés préfectoraux prévus à ce même article.

ARTICLE 6 : Le présent arrêté et son annexe seront publiés au Recueil des Actes Administratifs de la Préfecture de la Loire-Atlantique et dans un journal diffusé dans le département de la Loire-Atlantique.

Une copie du présent arrêté et de son annexe sera adressée aux maires des communes et à la chambre départementale des notaires de Loire-Atlantique. Les mairies devront afficher l'arrêté préfectoral et son annexe durant 1 mois.

Il sera également accessible à partir du Portail Internet des Services de l'Etat en Loire-Atlantique : www.loire-atlantique.gouv.fr

Tél : 02.40.41.20.20
Mél : prefecture@loire-atlantique.gouv.fr
6, QUAI CEINERAY – BP33515 – 44035 NANTES CEDEX 1

Annexes

Arrêtés

ARTICLE 7 : Le préfet de la Loire-Atlantique, les sous-préfets de Châteaubriant-Ancenis et de Saint-Nazaire, le chef de l'inspection des installations classées de la défense, la directrice régionale de l'environnement, de l'aménagement et du logement des Pays de la Loire, le directeur départemental des territoires et de la mer de Loire-Atlantique et les maires des communes de la Loire-Atlantique, sont chargés, chacun en ce qui le concerne, de l'exécution du présent arrêté.

Nantes, le 1^{er} décembre 2020

Le préfet,

Pour le préfet et par délégation,
Le secrétaire général



Pascal OTHEGUY

Tél : 02.40.41.20.20
Mél : prefecture@loire-atlantique.gouv.fr
6, QUAI CEINERAY – BP33515 – 44035 NANTES CEDEX 1

Annexes

Arrêtés

Né INSEE	Communes	PPR naturel prescrit	PPR naturel par anticipé	PPR naturel approuvé	Révision PPR naturel prescrit	Révision PPR naturel approuvé	PPR techno. prescrit	PPR techno. par anticipé	PPR techno. approuvé	Aléa sismique	Niveau Radon	Nbre de S.I.S.
44097	MESQUER			PPR de la Baie de Pont Mahé - Traité de Pen B						3	1	
44098	MISSILLAC									3	3	1
44099	MOISDON-LA-RIVIERE									2	3	
44100	MONNIERES			PPR S-vre Nantaise (1998)	PPR S-vre Nantaise (2019)					3	3	1
44101	LA MONTAGNE			PPR Loire Aval						3	3	
44102	MONTBERT									3	3	
44103	MONTOIR-DE-BRETAGNE								PPR Illoges PPR Montoir de Bretagne	3	1	2
44104	MONTRELAIS			PPR Loire Amont (2001)	PPR Loire Amont (2019)					2	3	
44105	MOUAIS									2	3	
44106	LES MOUTIERS-EN-RETZ			PPR Baie de Bourgneuf Nord						3	3	
44107	MOUZEIL									2	2	
44108	MOUZILLON								PPR Nitro Bickford	3	1	
44109	NANTES			PPR S-vre Nantaise (1998) PPR Loire Aval	PPR S-vre Nantaise (2019)					3	3	22
44110	NORT-SUR-ERDRE									2	3	3
44111	NOTRE-DAME-DES-LANDES									3	2	
44112	NOYAL-SUR-BRUTZ									2	3	1
44113	NOZAY									2	3	
44114	ORVAULT									3	3	1
44115	DUDON			PPR Loire Amont (2001)	PPR Loire Amont (2019)					3	3	
44116	PAIMBOEUF									3	1	
44117	LE PALLET			PPR S-vre Nantaise (1998)	PPR S-vre Nantaise (2019)					3	3	
44118	PANNECE									2	1	

Annexes

Attestation d'assurance



Generali
Professionnels - Souscription gestion
75456 Paris Cedex 09

Votre contrat PROTECTION
ENTREPRISE ET DIRIGEANT
n° AP559256

MEDIA IMMO
124 RUE LOUIS BAUDOIN
91100 CORBEIL ESSONNES

Attestation d'assurance de Responsabilité Civile

Paris, le 28 novembre 2021

Generali Iard atteste que le contrat d'assurance Responsabilité Civile n°AP559256 garantit :

MEDIA IMMO
124 RUE LOUIS BAUDOIN
91100 CORBEIL ESSONNES

Sont couvertes les conséquences pécuniaires de la Responsabilité Civile pouvant lui incomber du fait de son activité professionnelle :

- Notes de Renseignements d'Urbanisme, Droit de préemption, Certificats de carrières, Non péril, Alignement, Hygiène/Salubrité, Numérotage, Concordance Cadastre, état ERP/ERPS, ICPE

TABLEAU DES PLAFONDS DES GARANTIES ET DES SOUS LIMITATIONS APPLICABLES EN CAS DE SINISTRE

GARANTIES	MONTANTS
Responsabilité Civile avant Livraison	
Tous dommages confondus	10 000 000 EUR par sinistre
Dont :	
• Tous dommages résultant de la faute inexcusable de l'employeur - accidents du travail - maladies professionnelles	2 000 000 EUR par année d'assurance quel que soit le nombre de victimes
• Dommages matériels et immatériels consécutifs	3 000 000 EUR par sinistre
• Dommages immatériels non consécutifs	500 000 EUR par sinistre
• Atteintes accidentelles à l'environnement sur site non soumis à autorisation ou enregistrement	750 000 EUR par année d'assurance

1 / 2

FS/P0019 / 446-4031-49
201402 D



Generali Iard, Société anonyme au capital de 94 630 300 euros - Entreprise régie par le Code des assurances - 582 062 683 RCS Paris
Generali Vie, Société anonyme au capital de 336 872 878 euros - Entreprise régie par le Code des assurances - 602 062 481 RCS Paris
Siège social : 2 rue Pillet-Will - 75009 Paris
Sociétés appartenant au Groupe Generali immatriculées sur le registre italien des groupes d'assurances sous le numéro 026

Annexes

Attestation d'assurance



Attestation contrat N°AP559256

GARANTIES	MONTANTS
Responsabilité Civile Après Livraison et/ou Professionnelle	
Tous dommages (corporels, matériels et immatériels confondus) et frais confondus	3 000 000 EUR par année d'assurance
Dont :	
• Dommages immatériels non consécutifs	3 000 000 EUR par année d'assurance
• Frais de restauration de l'image de marque	200 000 EUR par année d'assurance
• Biens, documents, médias et données confiés et/ou prêtés (Dommages matériels et immatériels consécutifs) y compris frais de reconstitution	500 000 EUR par année d'assurance
Frais de prévention	
Frais de prévention	150 000 EUR par année d'assurance
Responsabilité Environnementale	
Pertes pécuniaires	500 000 EUR par année d'assurance
Dont :	
• Frais de prévention	150 000 EUR par année d'assurance
Atteinte Logique / Cyber	
Tous dommages et frais confondus	150 000 EUR par année d'assurance
Dont :	
• Frais de notification	50 000 EUR par année d'assurance
• Frais en cas d'atteinte à la réputation	50 000 EUR par année d'assurance
GARANTIE JURIDIQUE	
Défense Pénale et Recours	SOUSCRIT

La présente attestation est valable pour la période du 1er janvier 2022 au 31 décembre 2022 sous réserve que le contrat ne soit pas résilié, suspendu ou annulé pour quelque cause que ce soit au cours de cette période.

Elle n'implique qu'une présomption de garantie à la charge de l'assureur. Elle est délivrée pour valoir ce que de droit et n'engage l'assureur que dans les limites des dispositions du contrat auquel elle se réfère.

Karim BOUCHEMA
 Directeur des Opérations

FS/P0019 / 446-403149


20240 D

2/ 2



Generali Iard, Société anonyme au capital de 94 630 300 euros - Entreprise régie par le Code des assurances - 552 062 683 RCS Paris
 Generali Vie, Société anonyme au capital de 336 872 878 euros - Entreprise régie par le Code des assurances - 602 062 481 RCS Paris
 Siège social : 2 rue Pillet-Will - 75009 Paris
 Sociétés appartenant au Groupe Generali immatriculées sur le registre italien des groupes d'assurances sous le numéro 026

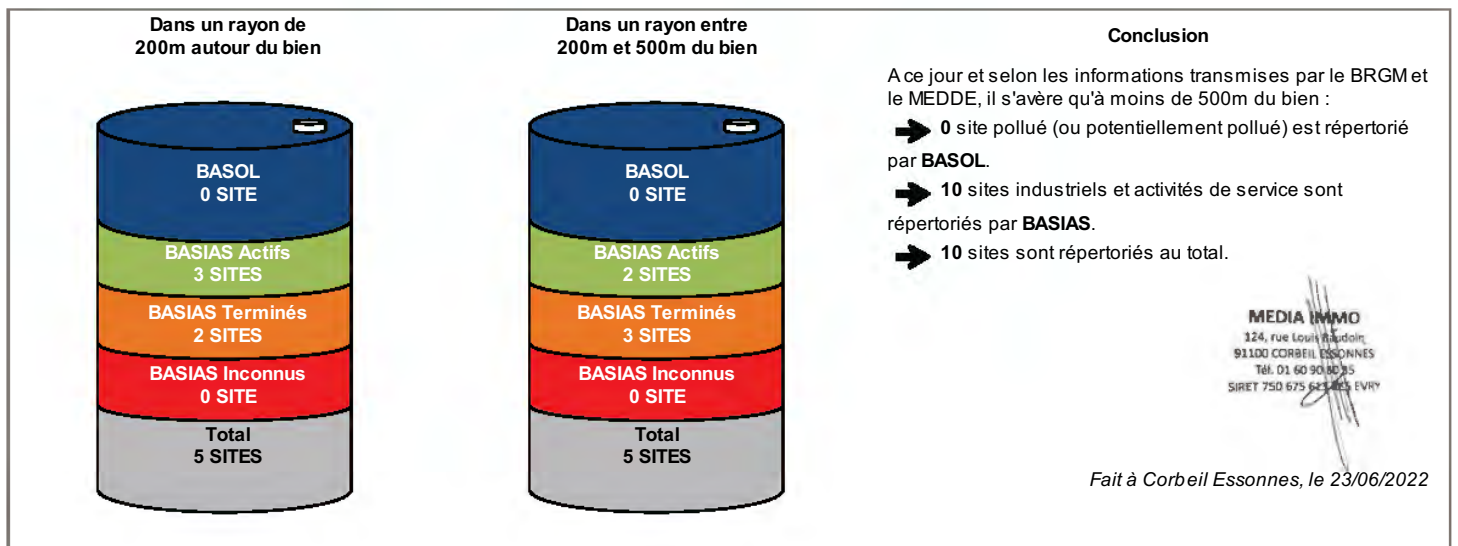
Etat des Risques de Pollution des Sols (ERPS)*



Réalisé en commande** par	Media Immo
Pour le compte de	OFFICE NOTARIAL DE L'ESTUAIRE
Numéro de dossier	
Date de réalisation	23/06/2022

Localisation du bien	40 rue de l'ouche buron 44300 NANTES
Section cadastrale	RY 295, RY 258, RY 302, RY 298, RY 294
Altitude	22.2m
Données GPS	Latitude 47.254304 - Longitude -1.527867

Désignation du vendeur	SNC IP3M
Désignation de l'acquéreur	



* Ce présent document n'a pour but que de communiquer, A TITRE INFORMATIF, à l'acquéreur ou au locataire, les informations rendues publiques par l'Etat concernant les risques de pollution des sols.

** Media Immo réalise, sous sa seule responsabilité, l'ERPS du client. Ceci sous couvert que les informations de localisation du bien transmises par le client soient exactes et que les informations obtenues sur les bases de données BASOL et BASIAS et des futurs SIS soient à jour.

Document réalisé à partir des bases de données **BASIAS** et **BASOL**

(gérées par le **BRGM** - Bureau de Recherches Géologiques et Minières et le **MEDDE** - Ministère de l'Ecologie, du Développement Durable et de l'Energie)

SOMMAIRE

Synthèse de votre Etat des Risques de Pollution des Sols
Qu'est-ce que l'Etat des Risques de Pollution des Sols (ERPS) ?
Cartographie des sites situés à moins de 200m du bien et à moins de 500m du bien
Inventaire des sites situés à moins de 200m du bien, 500m du bien et non localisés

Qu'est-ce que l'ERPS ?

Ce document n'a pour but que de communiquer, A TITRE INFORMATIF, à l'acquéreur ou au locataire, les informations rendues publiques par l'Etat concernant les risques de pollution des sols.

Doit-on prévoir de prochains changements ?

Qui : En application du **Décret n°2015-1353 du 26 octobre 2015** prévus par l'article L. 125-6 du code de l'environnement, l'actuel ERPS sera progressivement interprété par l'élaboration de Secteurs d'Information sur les Sols, plus communément appelés les **SIS** et seront intégrés à l'ERP.

Dans quels délais ?

Le décret nous informe que les pouvoirs publics territoriaux de chaque département doivent élaborer et valider les SIS **entre le 1er janvier 2016 et le 1er janvier 2019**.

Que propose Media Immo durant ces 3 ans ?

Jusqu'à la mise en application progressive des arrêtés préfectoraux relatifs aux SIS, **Media Immo** vous transmet, à **titre informatif**, les informations actuellement disponibles et rendues publiques par l'Etat à travers les bases de données **BASOL** et **BASIAS**.

Que signifient BASOL et BASIAS ?

➔ **BASOL** : **BA**se de données des sites et **SOL**s pollués (ou potentiellement pollués) par les activités industrielles appelant une action des pouvoirs publics, à titre préventif ou curatif.

➔ **BASIAS** : Base de données d'**Anciens Sites Industriels** et **Activités de Service**, réalisée essentiellement à partir des archives et gérée par le **BRGM** (Bureau de **R**echerches **G**éologiques et **M**inières). **Il faut souligner qu'une inscription dans BASIAS ne préjuge pas d'une éventuelle pollution à son endroit.**

Comment sont établis les périmètres et attributs des futurs SIS ?

Le préfet élabore la liste des projets de SIS et la porte à connaissance des maires de chaque commune. L'avis des maires est recueilli, puis les informations de pollution des sols sont mises à jour grâce à la contribution des organismes participants. Ces secteurs seront représentés dans un ou plusieurs documents graphiques, à **l'échelle cadastrale**.

Qu'est-ce qu'un site pollué ?

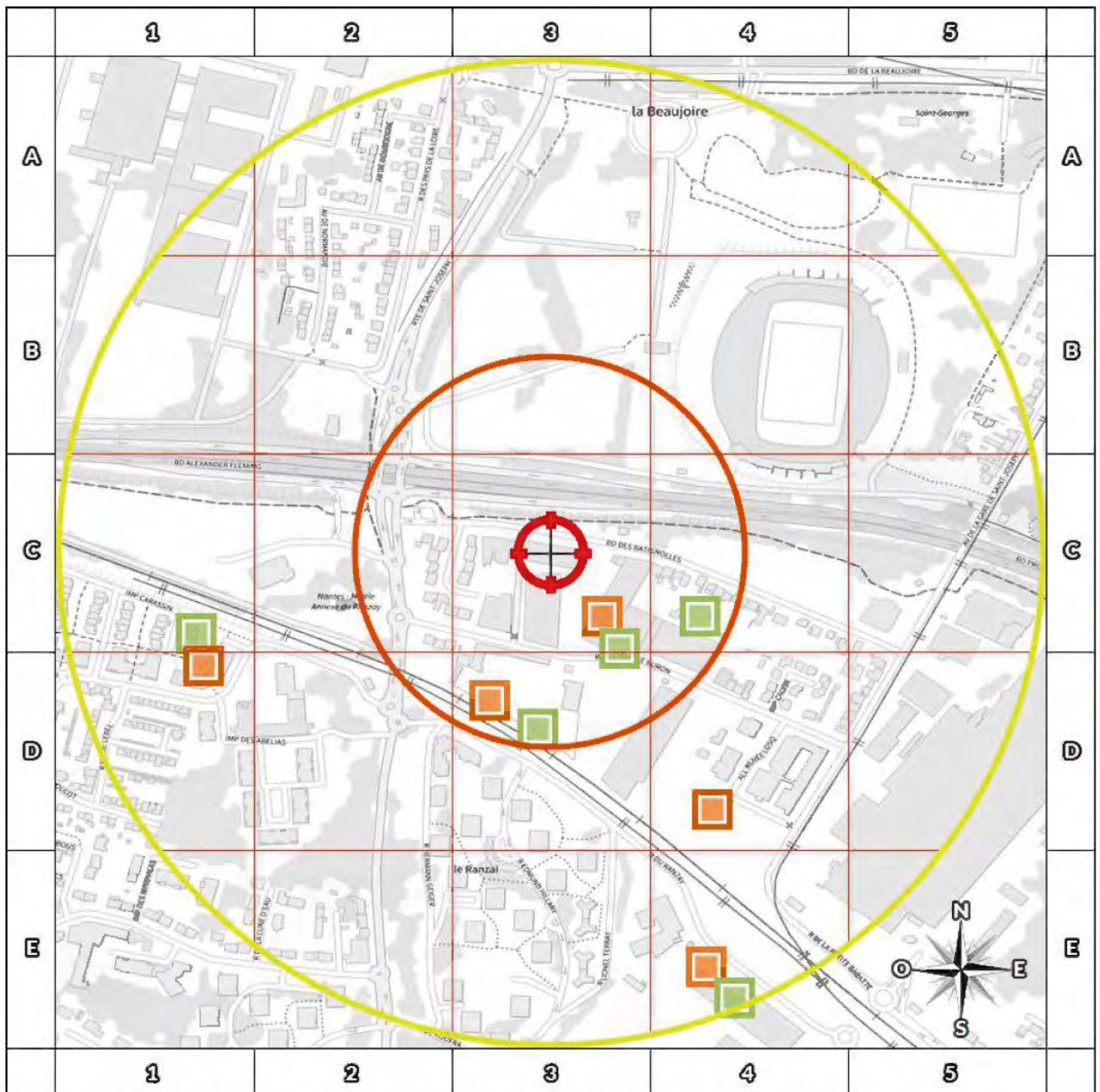
Un site pollué est un site qui, du fait d'anciens dépôts de déchets ou d'infiltration de substances polluantes, présente une pollution susceptible de provoquer une nuisance ou un risque pérenne pour les personnes ou l'environnement. Ces situations sont souvent dues à d'anciennes pratiques sommaires d'élimination des déchets, mais aussi à des fuites ou à des épandages de produits chimiques, accidentels ou pas. Il existe également autour de certains sites des contaminations dues à des retombées de rejets atmosphériques accumulés au cours des années voire des décennies.

Quels sont les risques si le vendeur ou le bailleur n'informe pas l'acquéreur ou le locataire ?

« À défaut et si une pollution constatée rend le terrain impropre à la destination précisée dans le contrat, **dans un délai de deux ans à compter de la découverte de la pollution**, l'acquéreur ou le locataire a le choix de demander la **résolution du contrat** ou, selon le cas, de **se faire restituer une partie du prix de vente ou d'obtenir une réduction du loyer**. L'acquéreur peut aussi demander la **réhabilitation du terrain aux frais du vendeur** lorsque le coût de cette réhabilitation ne paraît pas disproportionné par rapport au prix de vente ». (Extrait du Décret)

Cartographie des sites

situés à moins de 200m du bien et à moins de 500m du bien



200m

- BASOL : BAse de données des sites et SOLs pollués (ou potentiellement pollués)
- BASIAS en activité : Base de données d'Anciens Sites Industriels et Activités de Service
- BASIAS dont l'activité est terminée : Base de données d'Anciens Sites Industriels et Activités de Service
- BASIAS dont l'activité est inconnue : Base de données d'Anciens Sites Industriels et Activités de Service
- Emplacement du bien
- Zone de 200m autour du bien
- Zone de 500m autour du bien

Retrouvez sur cette cartographie un inventaire des sites pollués (ou potentiellement polluée) situés à moins de 500m du bien représentés par les pictos et . Chacun de ces pictos est détaillé sur la page suivante grâce à sa lettre et son numéro (A2, B4, ...) qui vous aideront à vous repérer sur la carte.

Inventaire des sites

situés à moins de 200m du bien et à moins de 500m du bien

Repère	Nom	Activité des sites situés à moins de 200m	Adresse	Distance (Environ)
C3	BOURDIN et CHAUSSEE, Dépôt essence	Commerce de gros, de détail, de desserte de carburants en magasin spécialisé (station service de toute capacité de stockage), Commerce de gros, de détail, de desserte de carburants en magasin spécialisé (station service de toute capacité de stockage), Commerce de gros, de détail, de desserte de carburants en magasin spécialisé (station service de toute capacité de stockage)	106 chemin Ouche Buron NANTES	84 m
C3	ATLANTIQUE EQUIPEMENTS SERVICES, Mécanique générale; groupe électrogène	Fabrication et réparation de moteurs, génératrices et transformateurs électriques	38, rue de l'Ouche Buron - 44300 Nantes NANTES	120 m
D3	DELAIRE ENVIRONNEMENT SA, Récupération de déchets métaux	Démantèlement d'épaves, récupération de matières métalliques recyclables (ferrailleux, casse auto...)	35 rue de l' Ouche Buron NANTES	162 m
C4	INDUSTRIELLE de l' ARTOIS Ste, Entreprise de menuiserie	Sciage, rabotage, imprégnation du bois ou application de vernis...	Chemin l' Ouche Baron NANTES	164 m
D3	GARAGE? réparation mécanique pour camions, AVANT MARIN et Fils, Constructions métalliques	Génie civil, construction d'ouvrage, de bâtiment, (couverture, tunnel, canalisation, ligne électrique, étanchéité, route, voie ferrée, canal, levage, montage), Entretien et réparation de véhicules automobiles (ou autres)	Chemin de l' Ouche Buron NANTES	179 m

Repère	Nom	Activité des sites situés de 200m à 500m	Adresse	Distance (Environ)
D4	INDUSTRIELLE DES PETROLES Cie, Stockage d'essence	Dépôt de liquides inflammables (D.L.I.)	"La Halvèque", St Joseph de la Porterie NANTES	307 m
C1	AIR LIQUIDE SA, Stockage, Dépôtage, transvasement, de propane	Production et distribution de combustibles gazeux (pour usine à gaz, générateur d'acétylène), mais pour les autres gaz industriels voir C20.11Z, Production et distribution de combustibles gazeux (pour usine à gaz, générateur d'acétylène), mais pour les autres gaz industriels voir C20.11Z	St Joseph NANTES	365 m
D1	BAUMANN, Fabrication de meubles en bois	Fabrication de meubles et matelas	Chemin du port Durand NANTES	368 m
E4	ZIEGLER, Tôles galvanisées	Traitement et revêtement des métaux (traitement de surface, sablage et métallisation, traitement électrolytique, application de vernis et peintures)	Gare de Saint Joseph NANTES	447 m
E4	SICA FRANCE Ste, Récupération de vieux métaux	Travaux de finition (plâtrier, menuisier bois, PVC, métaux, serrurier, revêtement sols et murs, peintre, vitrier), Démantèlement d'épaves, récupération de matières métalliques recyclables (ferrailleux, casse auto...)	10 rue du Ranzai NANTES	486 m

Nom	Activité des sites non localisés	Adresse
Garage et atelier de serrurerie	Fabrication de coutellerie, Entretien et réparation de véhicules automobiles (ou autres), Dépôt de liquides inflammables (D.L.I.)	NANTES
Sté Nouvelle de galvanisation	Traitement et revêtement des métaux (traitement de surface, sablage et métallisation, traitement électrolytique, application de vernis et peintures)	NANTES
Sté Nouvelle de galvanisation	Traitement et revêtement des métaux (traitement de surface, sablage et métallisation, traitement électrolytique, application de vernis et peintures)	NANTES
Confiserie MARTEL	Dépôt de liquides inflammables (D.L.I.)	NANTES
Garage et atelier de réparation - QUEROL	Dépôt de liquides inflammables (D.L.I.), Entretien et réparation de véhicules automobiles (ou autres)	NANTES

Installations Classées pour la Protection de l'Environnement (ICPE)*



Réalisé en commande** par	Media Immo
Pour le compte de	OFFICE NOTARIAL DE L'ESTUAIRE
Numéro de dossier	
Date de réalisation	23/06/2022

Localisation du bien	40 rue de l'ouche buron 44300 NANTES
Section cadastrale	RY 295, RY 258, RY 302, RY 298, RY 294
Altitude	22.2m
Données GPS	Latitude 47.254304 - Longitude -1.527867

Désignation du vendeur	SNC IP3M
Désignation de l'acquéreur	

RÉFÉRENCES

Seules sont concernées les ICPE suivies par les DREAL (Directions régionales de l'environnement, de l'aménagement et du logement) pour la majorité des établissements industriels et les DD(CS)PP (Directions départementales (de la cohésion sociale et) de la protection des populations) pour les établissements agricoles, les abattoirs et les équarrissages et certaines autres activités agroalimentaires, avec distinction en attribut du type d'ICPE (SEVESO, IPPC, Silo, Carrière, Autres), de l'activité principale et des rubriques de la nomenclature des installations classées pour lesquelles l'établissement industriel est autorisé.

GÉNÉALOGIE

Cette base contient les installations soumises à autorisation ou à enregistrement (en construction, en fonctionnement ou en cessation d'activité). Les données proviennent d'une extraction de la base de données fournie par le Ministère de l'écologie, du développement durable et de l'énergie (MEDDE) et la géolocalisation est effectuée sur la base des coordonnées Lambert indiquées dans l'extraction.

QUALITÉ DES DONNÉES

Le niveau de précision de la localisation indiqué en attribut pour chaque ICPE est variable ; Elles peuvent être localisées au Centre de la commune concernée, à l'adresse postale, à leurs coordonnées précises ou leur valeur initiale.

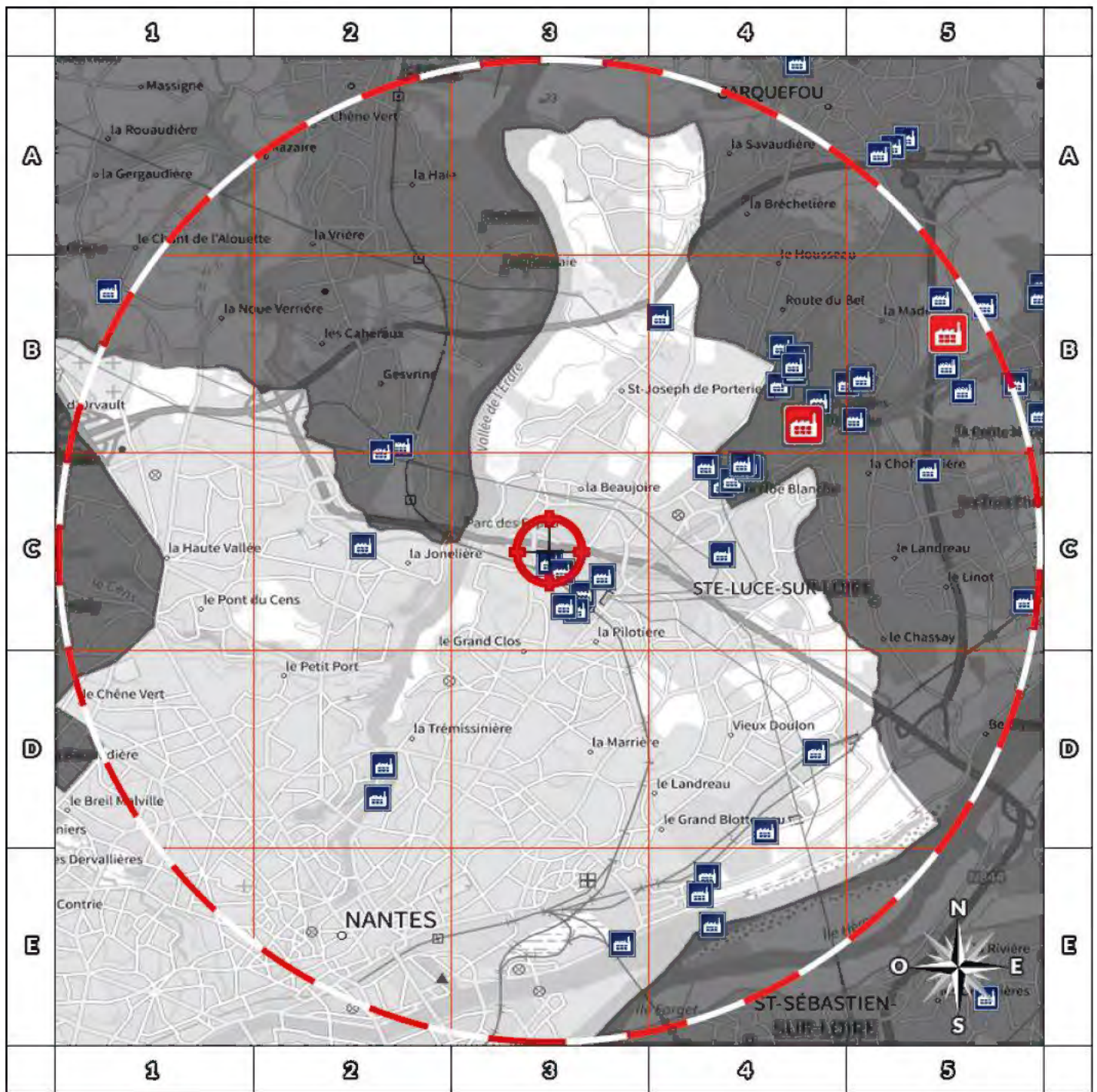
*** Ce présent document n'a pour but que de communiquer, A TITRE INFORMATIF, à les informations rendues publiques par l'Etat.**

**** Media Immo réalise, sous sa seule responsabilité, l'ICPE du client. Ceci sous couvert que les informations de localisation du bien transmises par le client soient exactes et que les informations obtenues sur les bases de données soient à jour.**

SOMMAIRE

Synthèse des Installations Classées pour la Protection de l'Environnement
Cartographie des ICPE
Inventaire des ICPE

Cartographie des ICPE Commune de NANTES



2000m

















- | | |
|---------------------|-----------------------------|
| Usine Seveso | Elevage de porc |
| Usine non Seveso | Elevage de bovin |
| Carrière | Elevage de volaille |
| Emplacement du bien | Zone de 500m autour du bien |

Retrouvez sur cette cartographie un inventaire des Installations Classées pour le Protection de l'Environnement situées à moins de 5000m du bien représentées par les pictos et .

Chacun de ces pictos est détaillé sur la page suivante grâce à sa lettre et son numéro (A2, B4, ...) qui vous aideront à vous repérer sur la carte.

Inventaire des ICPE

Commune de NANTES

Repère	Situation	Nom	Adresse	Etat d'activité Régime	Seveso Priorité Nationale
ICPE situées à moins de 5000m du bien					
	Coordonnées Précises	GUY DAUPHIN ENVIRONNEMENT (métaux)	35 rue de l'Ouche Buron 44000 NANTES	En fonctionnement Autorisation	Non Seveso NON
	Coordonnées Précises	CHARIER TP	Chemin du Moulin des Marais 44000 NANTES	En fonctionnement Autorisation	Non Seveso NON
	Coordonnées Précises	SNCF	Le Grand Blottereau - chemin de la Bonnetière 44000 NANTES	En fonctionnement Autorisation	Non Seveso NON
	Coordonnées Précises	NANTES METROPOLE	rue Vulcain prairie de Mauves 44000 NANTES	En fonctionnement Autorisation	Non Seveso NON
	Coordonnées Précises	SAUNIER DUVAL	17 rue de la Petite Baratte BP 41535 44000 NANTES	En fonctionnement Autorisation	Non Seveso OUI
	Coordonnées Précises	ALCEA	Usine d'incinération d'ordures ménagères 415 rue de l'Etier - BP 62633 44326 NANTES	En fonctionnement Autorisation	Non Seveso OUI
	Centre de la commune	LECLERC PARISIS	Route de Paris 44000 NANTES	En fonctionnement Enregistrement	Non Seveso NON
	Coordonnées Précises	CSTB	11 rue Henri Picherit BP 82341 44000 NANTES	En fonctionnement Enregistrement	Non Seveso NON
	Valeur Initiale	DUNLOP nantes	36 rue du Bois Briand 44000 NANTES	En cessation d'activité INCONNU	Non Seveso NON
	Centre de la commune	CARREFOUR LA BEAUJOIRE	la Beaujoire - route de Paris 44000 NANTES	En fonctionnement Enregistrement	Non Seveso NON
	Centre de la commune	NANTES METROPOLE	Prairie de Mauves 44000 NANTES	En cessation d'activité INCONNU	Non Seveso NON
	Valeur Initiale	COLAS CENTRE OUEST	2 rue gaspard coriolis 44000 NANTES	En cessation d'activité INCONNU	Non Seveso NON
	Coordonnées Précises	JOSEPH 44 (Dépôt de moteurs illicite)	8 chemin de halage de Loire 44000 NANTES	En fonctionnement Autorisation	Non Seveso NON
	Coordonnées Précises	GUY DAUPHIN ENVIRONNEMENT	17 rue de l'Ouche Buron 44000 NANTES	En fonctionnement Autorisation	Non Seveso NON
	Coordonnées Précises	ERENA (ENGIE RESEAUX)	Chaufferie de Beaulieu-Malakoff Boulevard de Seattle 44000 NANTES	En fonctionnement Autorisation	Non Seveso NON
	Coordonnées Précises	ACB	27 rue du Ranzai BP 31908 44000 NANTES	En fonctionnement Enregistrement	Non Seveso NON
	Coordonnées Précises	2B RECYCLAGE	Chemin du Moulin des Marais 44000 NANTES	En cessation d'activité INCONNU	Non Seveso NON
	Coordonnées Précises	BONHOMME établissements	Chemin du Moulin des Marais 44000 NANTES	En fonctionnement Enregistrement	Non Seveso NON
	Coordonnées Précises	KELVION THERMAL SOLUTIONS (GEA-BTT)	25 rue du Ranzai 44300 NANTES	En fonctionnement Enregistrement	Non Seveso NON


Nom	Adresse	Etat d'activité Régime	Seveso Priorité Nationale
ICPE situées à plus de 5000m du bien			
GUILLOUARD (SOCIETE)	15 Bd des Martyrs Nantais de la Résistance BP 30127 44000 NANTES	En fonctionnement Autorisation	Non Seveso NON
HÔTEL DIEU	Quai Moncouso 44000 NANTES	En fonctionnement Autorisation	Non Seveso NON
HOPITAL SAINT-JACQUES	85 rue Saint-Jacques 44000 NANTES	En fonctionnement Autorisation	Non Seveso NON
CATREC	7 rue pierre Landais 44000 NANTES	En fonctionnement Autorisation	Non Seveso NON

Nom	Adresse	Etat d'activité Régime	Seveso Priorité Nationale
ICPE situées à plus de 5000m du bien			
GUY DAUPHIN ENVIRONNEMENT	7, rue du bois Hardy 44000 NANTES	En fonctionnement Autorisation	Non Seveso NON
UNION INVIVO	35 rue des Usines BP 30315 44103 NANTES	En fonctionnement Autorisation	Non Seveso NON
NORPAPER	33 boulevard Bénoni Goulin BP 70113 44201 NANTES	En fonctionnement Autorisation	Non Seveso NON
GSM OUEST Pays de la Loire	ZI Cheviré 44000 NANTES	En fonctionnement Autorisation	Non Seveso NON
LAFARGE GRANULATS FRANCE - Secteur Ouest	ZI Cheviré Rue Victor Schoelcher 44000 NANTES	En fonctionnement Autorisation	Non Seveso NON
DEJOIE	10 Bld de la Liberté 44000 NANTES	En fonctionnement Autorisation	Non Seveso NON
AFM Recyclage	Zone industrialo-portuaire de Cheviré Rue Victor Schoelcher 44100 NANTES	En fonctionnement Autorisation	Non Seveso NON
PARIS JOSEPH S.A.	7 Bld du Général Pierre Koenig 44000 NANTES	En fonctionnement Autorisation	Non Seveso NON
TIMAC AGRO SAS	1 rue du Sénégal BP 40101 44000 NANTES	En fonctionnement Autorisation	Non Seveso NON
OUEST BOIS	rue de l'île aux Moutons Z I de Cheviré 44000 NANTES	En fonctionnement Autorisation	Non Seveso NON
SCI DU CONFLUENT	2 Rue Eric Tabarly 44000 NANTES	En fonctionnement Autorisation	Non Seveso NON
FONDERIE ATLANTIQUE INDUSTRIE (FAI)	26 rue des usines BP 30413 44000 NANTES	En fonctionnement Autorisation	Non Seveso NON
NADIC	36 rue du Jamet 44000 NANTES	En fonctionnement Autorisation	Non Seveso NON
TEREOS Union de Coopératives Agricoles	45 boulevard Bénoni Goulin BP 80239 44202 NANTES	En fonctionnement Autorisation	Non Seveso NON
LEROUX et LOTZ TECHNOLOGIES	10 rue des Usines BP 88509 44185 NANTES	En fonctionnement Autorisation	Non Seveso NON
CROWN EMBALLAGE FRANCE SAS	19 boulevard du Maréchal Juin BP 60416 44100 NANTES	En fonctionnement Autorisation	Non Seveso OUI
TOTAL FRANCE	15 rue des Usines 44000 NANTES	En cessation d'activité INCONNU	Non Seveso NON
GOURAUD	la nouette 44000 NANTES	En cessation d'activité INCONNU	Non Seveso NON
SAREMER	ZI de Cheviré - concession n°1 44000 NANTES	En fonctionnement Enregistrement	Non Seveso NON
KLEPIERRE-SDC C.C. BEAULIEU	Rue du docteur Zamenhof case 42 44000 NANTES	En fonctionnement Enregistrement	Non Seveso NON
FRUIDOR	58, Boulevard Gustave Roch Marché d'Intérêt National 44000 NANTES	En cessation d'activité INCONNU	Non Seveso NON
ALSEI	Zone industrielle de Cheviré 44000 NANTES	En fonctionnement Enregistrement	Non Seveso NON
DIFAC	29 rue du Bâtonnier Cholet 44000 NANTES	En fonctionnement Autorisation	Non Seveso NON
FRUIDOR 2	58 boulevard Gustave Roch Marché d'Intérêt National 44000 NANTES	En fonctionnement Autorisation	Non Seveso NON
DROUIN TRANSPORTS	127 Bd Boulay Patis 44000 NANTES	En cessation d'activité INCONNU	Non Seveso NON
ETABLISSEMENT FRANCAIS DU SANG	34 boulevard Jean Monnet 44000 NANTES	En cessation d'activité INCONNU	Non Seveso NON
CASTEL Nantes-Cheviré	Rue de l'île Botty 44000 NANTES	En fonctionnement Autorisation	Non Seveso NON
SOGEBRAS	ZIP Cheviré 1 rue de l'île Botty 44000 NANTES	En fonctionnement Autorisation	Seveso Seuil Bas NON

Nom	Adresse	Etat d'activité Régime	Seveso Priorité Nationale
<i>ICPE situées à plus de 5000m du bien</i>			
THE VALSPAR (FRANCE) CORP S.A.	25 boulevard du Maréchal Juin BP 51 44100 NANTES	En fonctionnement	Seveso Seuil Bas
		Autorisation	NON

Etat des nuisances sonores aériennes

En application des articles L 112-3 et L 112-9 du Code de l'Urbanisme



Réalisé en commande* par	Media Immo
Pour le compte de	OFFICE NOTARIAL DE L'ESTUAIRE
Numéro de dossier	
Date de réalisation	23/06/2022

Localisation du bien	40 rue de l'ouche buron 44300 NANTES
Section cadastrale	RY 295, RY 258, RY 302, RY 298, RY 294
Altitude	22.2m
Données GPS	Latitude 47.254304 - Longitude -1.527867

Désignation du vendeur	SNC IP3M
Désignation de l'acquéreur	

* Media Immo réalise, sous sa seule responsabilité, l'ENSA du client. Ceci sous couvert que les informations de localisation du bien transmises par le client soient exactes et que les informations obtenues sur les bases de données soient à jour.

EXPOSITION DE L'IMMEUBLE AU REGARD D'UN OU PLUSIEURS PLANS D'EXPOSITION AU BRUIT

Non exposé	RY 295, RY 258, RY 302, RY 298, RY 294
------------	--

SOMMAIRE

Synthèse de votre **Etat des Nuisances Sonores Aériennes**
 Imprimé Officiel (feuille rose/violette)
 Cartographie
 Prescriptions d'Urbanisme applicables dans les zones de bruit des Aérodrômes

Etat des nuisances sonores aériennes

En application des articles L 112-3 et L 112-9 du Code de l'Urbanisme

Les zones de bruit des plans d'exposition au bruit constituent des servitudes d'urbanisme (art. L. 112-3 du code de l'urbanisme) et doivent à ce titre être notifiées à l'occasion de toute cession, location ou construction immobilière.

Cet état est établi sur la base des informations mises à disposition par arrêté préfectoral n° _____ du _____

mis à jour le _____

Adresse de l'immeuble
40 rue de l'ouche buron
44300 NANTES

Cadastre
RY 295, RY 258, RY 302, RY 298, RY 294

Situation de l'immeuble au regard d'un ou plusieurs plans d'exposition au bruit (PEB)

■ L'immeuble est situé dans le périmètre d'un PEB 1 oui non

révisé

approuvé

date _____

¹ si oui, nom de l'aérodrome :

> L'immeuble est concerné par des prescriptions de travaux d'insonorisation 2 oui non

² si oui, les travaux prescrits ont été réalisés oui non

■ L'immeuble est situé dans le périmètre d'un autre PEB 1 oui non

révisé

approuvé

date _____

¹ si oui, nom de l'aérodrome :

Situation de l'immeuble au regard du zonage d'un plan d'exposition au bruit

> L'immeuble se situe dans une zone de bruit d'un plan d'exposition au bruit définie comme :

zone A ¹
forte

zone B ²
forte

zone C ³
modérée

zone D ⁴

¹ (intérieur de la courbe d'indice Lden 70)

² (entre la courbe d'indice Lden 70 et une courbe choisie entre Lden 65 et 62)

³ (entre la limite extérieure de la zone B et la courbe d'indice Lden choisie entre 57 et 55)

⁴ (entre la limite extérieure de la zone C et la courbe d'indice Lden 50). Cette zone n'est obligatoire que pour les aérodromes mentionnés au I de l'article 1609 quater viciés A du code général des impôts (et sous réserve des dispositions de l'article L. 112-9 du code de l'urbanisme pour les aérodromes dont le nombre de créneaux horaires attribuables fait l'objet d'une limitation réglementaire sur l'ensemble des plages horaires d'ouverture).

Nota bene : Lorsque le bien se situe sur 2 zones, il convient de retenir la zone de bruit la plus importante.

Documents de référence permettant la localisation de l'immeuble au regard des nuisances prises en compte

Consultation en ligne sur <https://www.geoportail.gouv.fr/donnees/plan-dexposition-au-bruit-peb>
Plan disponible en Prefecture et/ou en Mairie de NANTES

Vendeur - Acquéreur

Vendeur SNC IP3M

Acquéreur

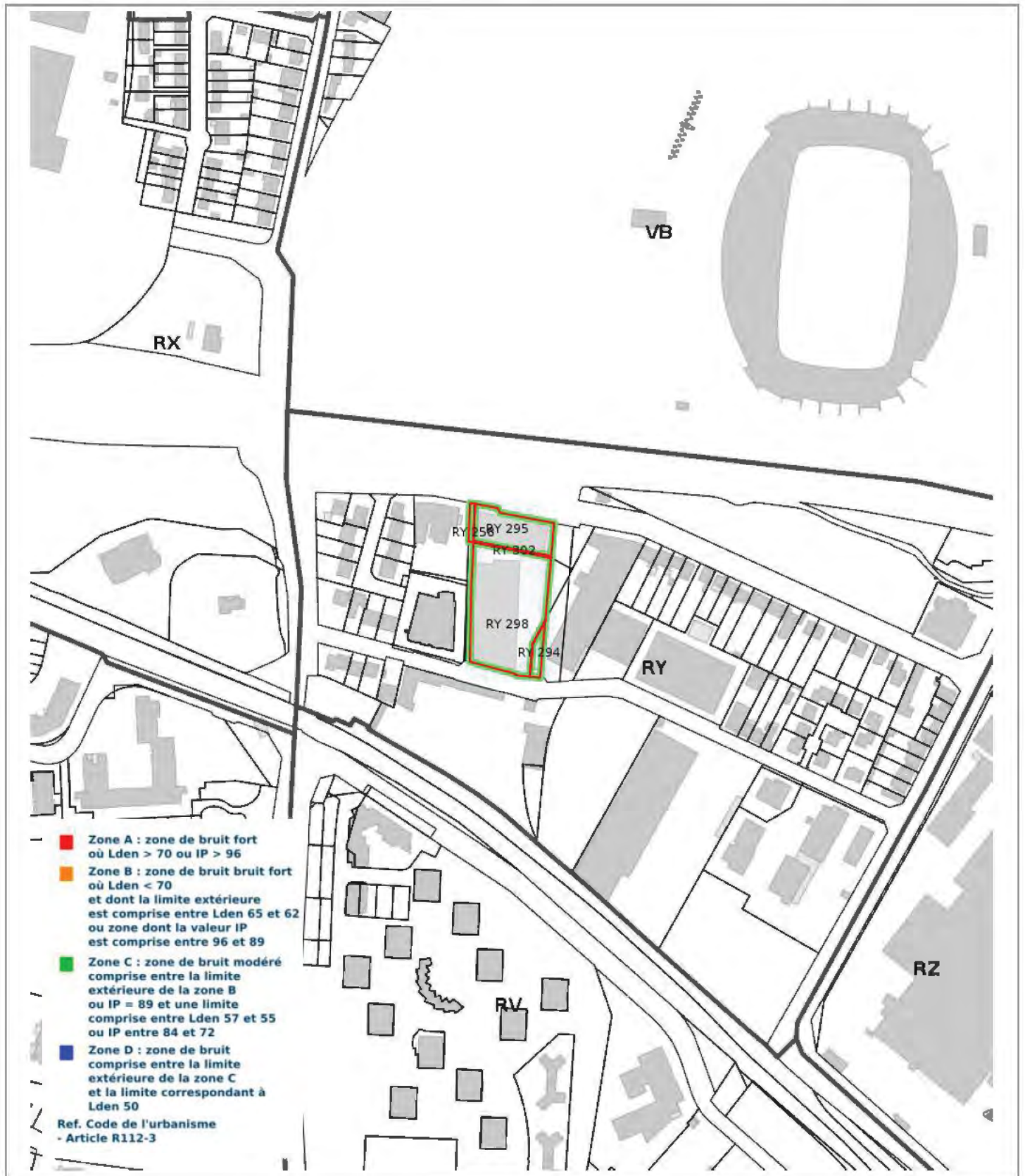
Date 23/06/2022

Fin de validité 23/12/2022

Cet état, à remplir par le vendeur ou le bailleur, est destiné à être intégré au dossier de diagnostics technique - DDT (annexé, selon le cas, à la promesse de vente ou, à défaut de promesse, à l'acte authentique de vente et au contrat de location ou annexé à ces actes si la vente porte sur un immeuble non bâti) et à être annexé à l'acte authentique de vente et, le cas échéant, au contrat préliminaire en cas de vente en l'état futur d'achèvement.

Information sur les nuisances sonores aériennes. Pour en savoir plus, consultez le site Internet du ministère de la transition écologiques et solidaire <https://www.ecologie-solidaire.gouv.fr/>

Cartographie du Plan d'Exposition au Bruit



Prescriptions d'Urbanisme applicables dans les zones de bruit des Aéroports



PRESCRIPTIONS D'URBANISME APPLICABLES DANS LES ZONES DE BRUIT DES AERODROMES

CONSTRUCTIONS NOUVELLES	ZONE A	ZONE B	ZONE C	ZONE D
Logements nécessaires à l'activité de l'aéroport, hôtels de voyageurs en transit				
Logements de fonction nécessaires aux activités industrielles ou commerciales admises dans la zone	dans les secteurs déjà urbanisés			
Immeubles d'habitation directement liés ou nécessaires à l'activité agricole	dans les secteurs déjà urbanisés			
Immeubles d'habitation directement liés ou nécessaires à l'activité aéronautique	s'ils ne peuvent être localisés ailleurs			
Constructions à usage industriel, commercial et agricole	s'ils ne risquent pas d'entraîner l'implantation de population permanente			
Equipements publics ou collectifs	s'ils sont nécessaires à l'activité aéronautique ou indispensables aux populations existantes			
Maisons d'habitation individuelles non groupées			si secteur d'accueil déjà urbanisé et desservi par équipements publics sous réserve d'un faible accroissement de la capacité d'accueil	
Immeubles collectifs à usage d'habitation				
Habitat groupé (lotissement, ...) parcs résidentiels de loisirs				

HABITAT EXISTANT	ZONE A	ZONE B	ZONE C	ZONE D
Opérations de rénovation, de réhabilitation, d'amélioration, d'extension mesurée ou de reconstruction des constructions existantes	sous réserve de ne pas accroître la capacité d'accueil d'habitants exposés aux nuisances			
Opérations de réhabilitation et de réaménagement urbain pour permettre le renouvellement urbain des quartiers ou villages existants			si elles n'entraînent pas d'augmentation de la population soumise aux nuisances sonores	

CONSTRUCTIONS NOUVELLES ET HABITAT EXISTANT		
autorisé sous réserve de mesures d'isolation acoustique	autorisé sous conditions	Non autorisé

© DGAC 2004

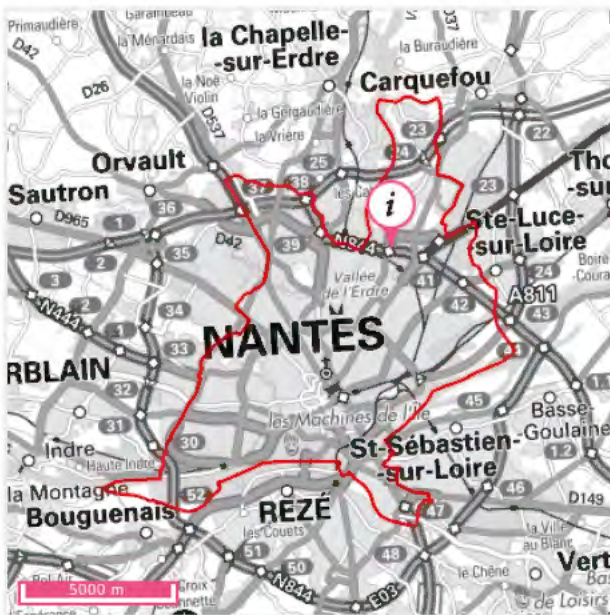


Attention : ce descriptif n'est pas un état des risques et pollutions (ERP) conforme aux articles L-125-5 et R125-26 du code de l'Environnement. Ce descriptif est délivré à titre informatif. Il n'a pas de valeur juridique. Pour plus d'information, consultez les précautions d'usage en annexe de ce document.

Localisation



Commune : NANTES
Préfixe : 000
Section / feuille : RY
N°parcelle : 0295



Informations sur la commune

Nom : NANTES

Code Postal : 44000

Département : LOIRE-ATLANTIQUE

Région : Pays de la Loire

Code INSEE : 44109

Commune dotée d'un DICRIM : Non

Nombre d'arrêtés de catastrophes naturelles : 12 (*détails en annexe*)

Population à la date du 16/03/2021 : 284970

Quels risques peuvent impacter la localisation ?



Inondation



Retrait-gonflements des sols

Aléa faible



Séismes

3 - MODEREE



Installations industrielles



Sites et sols industriels



Sites inventaire BASIAS



Canalisations m. dangereuses



Secteurs d'Information sur les Sols (SIS)

? L'inondation est une submersion, rapide ou lente, d'une zone habituellement hors de l'eau. Elle peut être liée à un phénomène de débordement de cours d'eau, de ruissellement, de remontées de nappes d'eau souterraines ou de submersion marine.

LA LOCALISATION EST-ELLE IMPACTÉE PAR LES INONDATIONS ?

Territoire à Risque important d'Inondation - TRI

Localisation située dans un territoire à risque important d'inondation : **Oui**

? Cette carte (Territoires à Risques importants d'Inondations – TRI) représente des zones pouvant être inondées. Ces zones sont déterminées soit en fonction d'un historique d'inondations passées soit en fonction de calculs. Trois périodes de temps sont ainsi retenues : évènement fréquent, moyen, et extrême pour situer dans le temps la possibilité d'une inondation et sa force.



Source: BRGM

Nom du TRI	Aléa	Cours d'eau	Arrêté du préfet coordonnateur de bassin	Arrête stratégie locale	Arrêté préfet / parties prenantes	Arrêté d'approbation de la partie locale	Arrêté TRI national
Nantes	Inondation - Par ruissellement et coulée de boue		26/11/2012	20/02/2015			06/11/2012

Informations historiques sur les inondations

Evènements historiques d'inondation dans la commune : 1

		Dommages sur le territoire national	
Date de l'évènement (date début / date fin)	Type d'inondation	Approximation du nombre de victimes	Approximation dommages matériels (€)
25/11/1770 - 28/11/1770	Crue pluviale (temps montée indéterminé)	de 10 à 99 morts ou disparus	inconnu

LA LOCALISATION EST-ELLE SOUMISE À UNE RÉGLEMENTATION ?

La commune de votre localisation est soumise à un PPRN Inondation : Oui



Le PPRN (Plan de Prévention des Risques Naturels) est un document réglementaire destiné à faire connaître les risques et réduire la vulnérabilité des personnes et des biens. Il délimite des zones exposées et définit des conditions d'urbanisme et de gestion des constructions futures et existantes dans les zones à risques. Il définit aussi des mesures de prévention, de protection et de sauvegarde.



Zonage réglementaire - PPRN Risque Inondation

- Prescription hors zone d'aléa
- Prescriptions
- Interdiction
- Interdiction stricte

Source: BRGM

PPR	Aléa	Prescrit le	Enquêté le	Approuvé le	Révisé le	Annexé au PLU le	Déprescrit / annulé / abrogé le	Révisé
44DDTM20080006 - PPRI-LOIRE Aval Agglo Nantaise	Par une crue à débordement lent de cours d'eau	05/07/2007	01/10/2013	31/03/2014			- / - / -	
44DREAL20190002 - PPRI-Sèvre nantaise 44 révision	Par une crue à débordement lent de cours d'eau	31/07/2019					- / - / -	

? La consistance et le volume des sols argileux se modifient en fonction de leur teneur en eau. Lorsque la teneur en eau augmente, le sol devient souple et son volume augmente. On parle alors de « gonflement des argiles ». Un déficit en eau provoquera un assèchement du sol, qui devient dur et cassant. On assiste alors à un phénomène inverse de rétractation ou « retrait des argiles ».

LA LOCALISATION EST-ELLE IMPACTÉE PAR LA PRÉSENCE D'ARGILE ?

Localisation exposée aux retrait-gonflements des sols argileux : **Oui**

Type d'exposition de la localisation : **Aléa faible**

? Un « aléa fort » signifie que des variations de volume ont une très forte probabilité d'avoir lieu. Ces variations peuvent avoir des conséquences importantes sur le bâti (comme l'apparition de fissures dans les murs).



Source: BRGM

LA LOCALISATION EST-ELLE SOUMISE À UNE RÉGLEMENTATION ?

La commune de votre localisation est soumise à un PPRN Retrait-gonflements des sols argileux : **Non**



Un mouvement de terrain est un déplacement d'une partie du sol ou du sous-sol. Le sol est déstabilisé pour des raisons naturelles (la fonte des neiges, une pluviométrie anormalement forte...) ou occasionnées par l'homme : déboisement, exploitation de matériaux ou de nappes aquifères... Un mouvement de terrain peut prendre la forme d'un affaissement ou d'un effondrement, de chutes de pierres, d'éboulements, ou d'un glissement de terrain.

LA LOCALISATION EST-ELLE IMPACTÉE PAR DES MOUVEMENTS DE TERRAIN ?

Mouvements de terrain recensés dans un rayon de 500 m : **Non**

LA LOCALISATION EST-ELLE SOUMISE À UNE RÉGLEMENTATION ?

La commune de votre localisation est soumise à un PPRN Mouvements de terrain : **Non**



Une cavité souterraine désigne en général un « trou » dans le sol, d'origine naturelle ou occasionné par l'homme. La dégradation de ces cavités par affaissement ou effondrement subit, peut mettre en danger les constructions et les habitants.

LA LOCALISATION EST-ELLE VOISINE D'UNE CAVITÉ SOUTERRAINE ?

Cavités recensées dans un rayon de 500 m : **Non**

LA LOCALISATION EST-ELLE SOUMISE À UNE RÉGLEMENTATION ?

La commune de votre localisation est soumise à un PPRN Cavités souterraines : **Non**

? Un séisme ou tremblement de terre se traduit en surface par des vibrations du sol. Ce phénomène résulte de la libération brusque d'énergie accumulée par les contraintes exercées sur les roches.

QUELLE EST L'EXPOSITION SISMIQUE DE LA LOCALISATION ?

Type d'exposition de la localisation : 3 - MODEREE

? Un séisme (ou tremblement de terre) correspond à une fracturation (processus tectonique aboutissant à la formation de fractures des roches en profondeur), le long d'une faille généralement préexistante.



Source: BRGM

LA LOCALISATION EST-ELLE SOUMISE À UNE RÉGLEMENTATION ?

La commune de votre localisation est soumise à un PPRN Séismes : Non

? Cette rubrique recense les différents sites qui accueillent ou ont accueilli dans le passé des activités polluantes ou potentiellement polluantes. Il s'agit des informations de l'administration concernant une pollution suspectée ou avérée (ex-BASOL), les Secteurs d'Information sur les sols (SIS), les Servitudes d'Utilité Publique (SUP) et les anciens sites industriels et activités de service (CASIAS).

LA LOCALISATION EST-ELLE VOISINE DE SITES POLLUÉS OU POTENTIELLEMENT POLLUÉS (EX-BASOL) ?

Localisation exposée à des sites pollués ou potentiellement pollués dans un rayon de 500 m : **Oui**

? Sur cette carte sont indiqués les informations de l'administration concernant une pollution suspectée ou avérée (ex-BASOL). La carte représente les implantations dans un rayon de 500 m autour de votre localisation.



- Sites pollués ou potentiellement pollués
- Sites pollués ou potentiellement pollués
- Zone de recherche

Source: Ministère en charge de l'environnement

LA LOCALISATION EST-ELLE VOISINE D'ANCIENS SITES INDUSTRIELS ET ACTIVITÉS DE SERVICE (CASIAS) ?

Présence d'anciens sites industriels et activités de service dans un rayon de 500 m : **Oui**

? Sur cette carte, sont indiqués les anciens sites industriels et activités de service recensés à partir des archives disponibles, départementales et préfectorales. La carte représente les implantations dans un rayon de 500 m autour de votre localisation.



- Sites Basias (XY du centre du site)
- Sites Basias (XY de l'adresse du site)
- Zone de recherche

Source: Ministère en charge de l'environnement

LA LOCALISATION EST-ELLE IMPACTÉE PAR LA RÉGLEMENTATION SUR LES SECTEURS D'INFORMATION DES SOLS (SIS) ?

Présence de Secteurs d'Information sur les Sols (SIS) dans un rayon de 1000 m : **Oui**

? Sur cette carte sont indiqués les Secteurs d'information sur les sols (SIS) publiés par l'Etat. La carte représente les SIS dans un rayon de 1000 m autour de votre localisation. Les SIS recensent les terrains où la pollution avérée du sol justifie, notamment en cas de changement d'usage, la réalisation d'études de sols et sa prise en compte dans les projets d'aménagement.



Source: Ministère en charge de l'environnement

-  Secteurs d'information sur les sols
-  Zone de recherche

? Toute exploitation industrielle ou agricole susceptible de créer des risques ou de provoquer des pollutions ou des nuisances, notamment pour la sécurité et la santé des riverains est une installation classée pour la protection de l'environnement. Cette ICPE est classée dans une nomenclature afin de faire l'objet d'un suivi et d'une autorisation par un de l'état en fonction de sa dangerosité.

LA LOCALISATION EST-ELLE IMPACTÉE PAR DES INSTALLATIONS INDUSTRIELLES ?

Nombre d'installations industrielles concernant votre localisation dans un rayon de 1000 m : 9
 Nombre d'installations industrielles impactant votre localisation dans un rayon de 2.0 km : 25

? Les installations industrielles ayant des effets sur l'environnement sont réglementées sous l'appellation Installation Classée pour la Protection de l'Environnement (ICPE). L'exploitation de ces installations est soumise à autorisation de l'Etat. La carte représente les implantations présentes autour de votre localisation. Le rayon choisi a été déterminé en fonction de la pertinence de diffusion de cette information et de l'obligation de diffusion.



Source: Ministère en charge de l'environnement

- Installations classées (Grande échelle)
- Usine Seveso
- Usine non Seveso
- Eolienne
- Elevage de bovin
- Elevage de volaille
- Elevage de porc
- Carrière

Zone de recherche
 LA LOCALISATION EST-ELLE IMPACTÉE PAR DES REJETS POLLUANTS ?

Nombre d'installations industrielles rejetant des polluants concernant votre localisation dans un rayon de 5.0 km : 18

? Ces installations industrielles déclarent des rejets de polluants potentiellement dangereux dans l'air, l'eau ou les sols. La carte représente les implantations présentes autour de votre localisation. Le rayon de 5km a été déterminé en fonction de la pertinence de diffusion de cette information.



Source: Ministère en charge de l'environnement

- Stations d'épuration
- Elevage
- Industries
- Zone de recherche

LA LOCALISATION EST-ELLE SOUMISE À UNE RÉGLEMENTATION ?

La commune de votre localisation est soumise à un PPRT Installations industrielles : Non

? Une canalisation de matières dangereuses achemine du gaz naturel, des produits pétroliers ou chimiques à destination de réseaux de distribution, d'autres ouvrages de transport, d'entreprises industrielles ou commerciales, de sites de stockage ou de chargement.

LA LOCALISATION EST-ELLE VOISINE D'UNE CANALISATION DE MATIÈRES DANGEREUSES ?

Localisation exposée à des canalisations de matières dangereuses dans un rayon de 1000 m : **Oui**

? La carte représente les implantations présentes autour de votre localisation. Le rayon choisi a été déterminé en fonction de la pertinence de diffusion de cette information et de l'obligation de diffusion.



Source: BRGM



Une installation industrielle mettant en jeu des substances radioactives de fortes activités est réglementée au titre des « installations nucléaires de base » (INB) et est alors placée sous le contrôle de l'Autorité de sûreté nucléaire (ASN).

LA LOCALISATION EST-ELLE CONCERNÉE PAR UNE INSTALLATION NUCLÉAIRE ?

Localisation exposée à des installations nucléaires recensées dans un rayon de 10.0 km : **Non**

Localisation exposée à des centrales nucléaires recensées dans un rayon de 20.0 km : **Non**

? Le radon est un gaz radioactif issu de la désintégration de l'uranium et du radium présents naturellement dans le sol et les roches. En se désintégrant, il forme des descendants solides, eux-mêmes radioactifs. Ces descendants peuvent se fixer sur les aérosols de l'air et, une fois inhalés, se déposer le long des voies respiratoires en provoquant leur irradiation.

Dans des lieux confinés tels que les grottes, les mines souterraines mais aussi les bâtiments en général, et les habitations en particulier, il peut s'accumuler et atteindre des concentrations élevées atteignant parfois plusieurs milliers de Bq/m³ (becquerels par mètre-cube) (Source : IRSN).

QUEL EST LE POTENTIEL RADON DE LA COMMUNE DE VOTRE LOCALISATION ?

Le potentiel radon de la commune de votre localisation est : Fort

? La cartographie du potentiel du radon des formations géologiques établie par l'IRSN conduit à classer les communes en 3 catégories. Celle-ci fournit un niveau de risque relatif à l'échelle d'une commune, il ne présage en rien des concentrations présentes dans votre habitation, celles-ci dépendant de multiples autres facteurs (étanchéité de l'interface entre le bâtiment et le sol, taux de renouvellement de l'air intérieur, etc.) (Source : IRSN).



Source: IRSN

Pour en savoir plus : consulter le site de l'Institut de Radioprotection et de Sûreté Nucléaire sur le potentiel radon de chaque catégorie.

Document d'information communal sur les risques majeurs (DICRIM)

Le décret n° 90-918 du 11 octobre 1990 a défini un partage de responsabilité entre le préfet et le maire pour l'élaboration et la diffusion des documents d'information. La circulaire d'application du 21 avril 1994 demandait au préfet d'établir un dossier départemental des risques majeurs (DDRM) listant les communes à risque et, le cas échéant, un dossier communal synthétique (DCS). La notification de ce DCS par arrêté au maire concerné, devait être suivie d'un document d'information communal sur les risques majeurs (DICRIM) établi par le maire, de sa mise en libre consultation de la population, d'un affichage des consignes et d'actions de communication.

Le décret n° 2004-554 du 09 juin 2004 qui complète le précédent, conforte les deux étapes-clé du DDRM et du DICRIM. Il modifie l'étape intermédiaire du DCS en lui substituant une transmission par le préfet au maire, des informations permettant à ce dernier l'élaboration du DICRIM.

Catastrophe naturelle

Phénomène ou conjonction de phénomènes dont les effets sont particulièrement dommageables.

Cette définition est différente de celle de l'article 1er de la loi n°82-600 du 13 juillet 1982 relative à l'indemnisation des victimes de catastrophes naturelles, qui indique: «sont considérés comme effets des catastrophes naturelles [...] les dommages matériels directs ayant eu pour cause déterminante l'intensité anormale d'un agent naturel, lorsque les mesures habituelles à prendre pour prévenir ces dommages n'ont pu empêcher leur survenance ou n'ont pu être prises ». La catastrophe est ainsi indépendante du niveau des dommages causés. La notion «d'intensité anormale» et le caractère «naturel» d'un phénomène relèvent d'une décision interministérielle qui déclare «l'état de catastrophe naturelle».

Plan de prévention des risques naturels prévisibles (PPRN)

Le plan de prévention des risques naturels (PPRN) créé par la loi du 2 février 1995 constitue aujourd'hui l'un des instruments essentiels de l'action de l'État en matière de prévention des risques naturels, afin de réduire la vulnérabilité des personnes et des biens.

Il est défini par les articles L562-1 et suivants du Code de l'environnement et doit être réalisé dans un délai de 3 ans à compter de la date de prescription. Ce délai peut être prorogé une seule fois de 18 mois. Le PPRN peut être modifié ou révisé.

Le PPRN est une servitude d'utilité publique associée à des sanctions pénales en cas de non-respect de ses prescriptions et à des conséquences en terme d'indemnisations pour catastrophe naturelle.

Le dossier du PPRN contient une note de présentation du contexte et de la procédure qui a été menée, une ou plusieurs cartes de zonage réglementaire délimitant les zones réglementées, et un règlement correspondant à ce zonage.

Ce dossier est approuvé par un arrêté préfectoral, au terme d'une procédure qui comprend l'arrêté de prescription sur la ou les communes concernées, la réalisation d'études pour recenser les phénomènes passés, qualifier l'aléa et définir les enjeux du territoire, en concertation avec les collectivités concernées, et enfin une phase de consultation obligatoire (conseils municipaux et enquête publique).

Le PPRN permet de prendre en compte l'ensemble des risques, dont les inondations, mais aussi les séismes, les mouvements de terrain, les incendies de forêt, les avalanches, etc. Le PPRN relève de la responsabilité de l'État pour maîtriser les constructions dans les zones exposées à un ou plusieurs risques, mais aussi dans celles qui ne sont pas directement exposées, mais où des aménagements pourraient les aggraver. Le champ d'application du règlement couvre les projets nouveaux, et les biens existants. Le PPRN peut également définir et rendre obligatoires des mesures générales de prévention, de protection et de sauvegarde.

Pour obtenir plus de définitions merci de vous référer au glossaire disponible en ligne à l'adresse suivante : <https://www.georisques.gouv.fr/glossaire/>.

Nombre d'arrêtés de catastrophes naturelles : 12

Grêle : 1

Code national CATNAT	Début le	Fin le	Arrêté du	Sur le JO du
NOR19830910	18/07/1983	21/07/1983	10/09/1983	11/09/1983

Inondations et/ou Coulées de Boue : 9

Code national CATNAT	Début le	Fin le	Arrêté du	Sur le JO du
INTE1726132A	09/07/2017	09/07/2017	26/09/2017	27/10/2017
IOCE0924271A	10/05/2009	10/05/2009	16/10/2009	21/10/2009
INTE0100059A	05/01/2001	07/01/2001	12/02/2001	23/02/2001
INTE9900627A	25/12/1999	29/12/1999	29/12/1999	30/12/1999
INTE9800067A	11/06/1997	11/06/1997	12/03/1998	28/03/1998
INTE9500103A	17/01/1995	05/02/1995	21/02/1995	24/02/1995
NOR19870127	15/09/1986	15/09/1986	27/01/1987	14/02/1987
NOR19830910	18/07/1983	21/07/1983	10/09/1983	11/09/1983
NOR19830111	08/12/1982	31/12/1982	11/01/1983	13/01/1983

Mouvement de Terrain : 1

Code national CATNAT	Début le	Fin le	Arrêté du	Sur le JO du
INTE9900627A	25/12/1999	29/12/1999	29/12/1999	30/12/1999

Tempête : 1

Code national CATNAT	Début le	Fin le	Arrêté du	Sur le JO du
NOR19830910	18/07/1983	21/07/1983	10/09/1983	11/09/1983

Ce document est une synthèse non exhaustive des risques naturels et/ou technologiques présents autour d'un lieu choisi par l'internaute. Il résulte de l'intersection géographique entre une localisation donnée et des informations aléas, administratives et réglementaires. La localisation par adresse, pointage sur la carte, ou par GPS, présente des imprécisions dues à divers facteurs : lecture du positionnement, qualité du GPS, référentiel utilisé pour la géolocalisation des données. En ce qui concerne les zonages, la précision de la représentation sur Géorisques par rapport aux cartes de zonage papier officielles n'est pas assurée et un décalage entre les couches est possible. Seules les données ayant fait l'objet par les services de l'Etat, d'une validation officielle sous format papier, font foi. Les informations mises à disposition ne sont pas fournies en vue d'une utilisation particulière, et aucune garantie n'est apportée quant à leur aptitude à un usage particulier.

Description des données

Le site georisques.gouv.fr, développé par le BRGM en copropriété avec l'Etat représenté par la direction générale de la prévention des risques (DGPR), présente aux professionnels et au grand public une série d'informations relatives aux risques d'origine naturelle ou technologique sur le territoire français. L'accès et l'utilisation du site impliquent implicitement l'acceptation des conditions générales d'utilisation qui suivent.

Limites de responsabilités

Ni la DGPR, ni le BRGM ni aucune partie ayant concouru à la création, à la réalisation, à la diffusion, à l'hébergement ou à la maintenance de ce site ne pourra être tenu pour responsable de tout dommage direct ou indirect consécutif à l'accès et/ou utilisation de ce site par un internaute. Par ailleurs, les utilisateurs sont pleinement responsables des interrogations qu'ils formulent ainsi que de l'interprétation et de l'utilisation qu'ils font des résultats. La DGPR et le BRGM n'apportent aucune garantie quant à l'exactitude et au caractère exhaustif des informations délivrées. Seules les informations livrées à notre connaissance ont été transposées. De plus, la précision et la représentativité des données n'engagent que la responsabilité de leurs auteurs, dans la mesure où ces informations n'ont pas systématiquement été validées par la DGPR ou le BRGM. De plus, elles ne sont que le reflet de l'état des connaissances disponibles au moment de leur élaboration, de telle sorte que la responsabilité de la DGPR et du BRGM ne saurait être engagée au cas où des investigations nouvelles amèneraient à revoir les caractéristiques de certaines formations. Même si la DGPR et le BRGM utilisent les meilleures techniques disponibles à ce jour pour veiller à la qualité du site, les éléments qu'il comprend peuvent comporter des inexactitudes ou erreurs non intentionnelles. La DGPR et le BRGM remercient par avance les utilisateurs de ce site qui voudraient bien lui communiquer les erreurs ou inexactitudes qu'ils pourraient relever. Les utilisateurs de ce site consultent à leurs risques et périls. La DGPR et le BRGM ne garantissent pas le fonctionnement ininterrompu ni le fait que le serveur de ce site soit exempt de virus ou d'autre élément susceptible de créer des dommages. La DGPR et le BRGM peuvent modifier le contenu de ce site sans avertissement préalable.

Droits d'auteur

Le «Producteur» garantit au «Réutilisateur» le droit personnel, non exclusif et gratuit, de réutilisation de «l'Information» soumise à la présente licence, dans le monde entier et pour une durée illimitée, dans les libertés et les conditions exprimées ci-dessous. Vous êtes Libre de réutiliser «L'information» :

- Reproduire, copier, publier et transmettre « l'Information » ;
- Diffuser et redistribuer «l'Information» ;
- Adapter, modifier, extraire et transformer à partir de «l'Information», notamment pour créer des «Informations dérivées» ;
- Exploiter « l'Information » à titre commercial, par exemple en la combinant avec d'autres «Informations», ou en l'incluant dans votre propre produit ou application. sous réserve de mentionner la paternité de «l'Information» :
sa source (a minima le nom du «Producteur») et la date de sa dernière mise à jour.

Le «Ré-utilisateur» peut notamment s'acquitter de cette condition en indiquant un ou des liens hypertextes (URL) renvoyant vers «l'Information» et assurant une mention effective de sa paternité. Cette mention de paternité ne doit ni conférer un caractère officiel à la réutilisation de «l'Information», ni suggérer une quelconque reconnaissance ou caution par le «Producteur», ou par toute autre entité publique, du «Ré-utilisateur» ou de sa réutilisation.

Accès et disponibilité du service et des liens

Ce site peut contenir des liens et références à des sites Internet appartenant à des tiers. Ces liens et références sont là dans l'intérêt et pour le confort des utilisateurs et ceci n'implique de la part de la DGPR ou du BRGM ni responsabilité, ni approbation des informations contenues dans ces sites.