

# ETAT DES RISQUES ET POLLUTIONS

## 74 BOULEVARD ALSACE LORRAINE 94170 LE PERREUX SUR MARNE

**Adresse:** 74 BOULEVARD ALSACE LORRAINE  
94170 LE PERREUX SUR MARNE  
**Coordonnées GPS:** 48.85014205,  
2.501399352499998  
**Cadastre:** G188, G158

**Commune:** LE PERREUX SUR MARNE  
**Code Insee:** 94058

**Reference d'édition:** 1336770  
**Date d'édition:** 12/04/2021

**Vendeur-Bailleur:**  
SCCV LE PANAME - SILVER PARK  
**Acquéreur-locataire:**



PEB : NON

Radon : NIVEAU 1

14 BASIAS, 0 BASOL, 0 ICPE

SEISME : NIVEAU 1

### PLAN DE PREVENTION DES RISQUES

Type	Exposition	Plan de prevention		
Informatif <b>PEB</b>	<b>NON</b>	Le bien n'est pas situé dans un zonage réglementaire du plan d'exposition au bruit		
PPR Naturel <b>SEISME</b>	<b>OUI</b>	Zonage réglementaire sur la sismicité : Niveau 1		
PPR Naturel <b>RADON</b>	<b>OUI</b>	Commune à potentiel radon de niveau 1		
Informatif <b>Sols Argileux</b>	<b>OUI</b>	Niveau de risque : Fort Une étude géotechnique est obligatoire sur cette parcelle en cas de construction ou modification du Bati. (Loi ELAN, Article 68)		
PPR Naturels <b>Mouvement de terrain</b>	<b>OUI</b>	Mouvement de terrain Tassements différentiels Département 94	Approuvé	21/11/2018
PPR Naturels <b>Inondation</b>	<b>NON</b>	Inondation Par une crue à débordement lent de cours d'eau Département	Approuvé	12/11/2007
		Inondation Par une crue à débordement lent de cours d'eau	Approuvé	28/07/2000
PPR Miniers	<b>NON</b>	La commune ne dispose d'aucun plan de prevention des risques <b>Miniers</b>		
PPR Technologiques	<b>NON</b>	La commune ne dispose d'aucun plan de prevention des risques <b>Technologiques</b>		

### DOCUMENTS RÉGLEMENTAIRES ET REFERENCES

<https://www.info-risques.com/short/KCFBA>

En cliquant sur le lien suivant ci-dessus vous trouverez toutes les informations préfectorales et les documents de références et les annexes qui ont permis la réalisation de ce document.

# ETAT DES RISQUES ET POLLUTIONS

Aléas naturels, miniers ou technologiques, sismicité, potentiel radon, sols pollués et nuisances sonores

Cet état est établi sur la base des informations mises à disposition par arrêté préfectoral

N° 2019/03178

du 9 octobre 2019

Mis à jour le

## 2. Adresse

code postal ou Insee

commune

74 BOULEVARD ALSACE LORRAINE / Parcelles: G188 - G158

94170

LE PERREUX SUR MARNE

### Situation de l'immeuble au regard d'un plan de prévention des risques naturels (PPRN)

> L'immeuble est situé dans le périmètre d'un PPR N

Oui  Non

prescrit

anticipé

approuvé

date 21/11/2018

Si oui, les risques naturels pris en considération sont liés à :

inondation

crue torrentielle

remontée de nappe

avalanches

cyclone

mouvements de terrain

sécheresse géotechnique

feux de forêt

séisme

volcan

autres

extraits des documents de référence joints au présent état et permettant la localisation de l'immeuble au regard des risques pris en compte

> L'immeuble est concerné par des prescriptions de travaux dans le règlement du PPRN

Oui  Non

Si oui, les travaux prescrits ont été réalisés

Oui  Non

### Situation de l'immeuble au regard d'un plan de prévention des risques miniers (PPRM)

> L'immeuble est situé dans le périmètre d'un PPR M

Oui  Non

prescrit

anticipé

approuvé

date

Si oui, les risques naturels pris en considération sont liés à :

mouvements de terrain

autres

extraits des documents de référence joints au présent état et permettant la localisation de l'immeuble au regard des risques pris en compte

> L'immeuble est concerné par des prescriptions de travaux dans le règlement du PPRM

Oui  Non

Si oui, les travaux prescrits ont été réalisés

Oui  Non

### Situation de l'immeuble au regard d'un plan de prévention des risques technologiques (PPRT)

> L'immeuble est situé dans le périmètre d'un PPR T prescrit et non encore approuvé

Oui  Non

Si oui, les risques technologiques pris en considération dans l'arrêté de prescription sont liés à :

effet toxique

effet thermique

effet de surpression

> L'immeuble est situé dans le périmètre d'un PPR T approuvé

Oui  Non

Extraits des documents de référence permettant la localisation de l'immeuble au regard des risques pris en compte :

> L'immeuble est situé en secteur d'expropriation ou de délaissement

Oui  Non

L'immeuble est situé en zone de prescription

Oui  Non

Si la transaction concerne un logement, les travaux prescrits ont été réalisés

Oui  Non

Si la transaction ne concerne pas un logement, l'information sur le type de risques auxquels l'immeuble est exposé ainsi que leur gravité, probabilité et cinétique, est jointe à l'acte de vente ou au contrat de location

Oui  Non

### Situation de l'immeuble au regard du zonage sismique réglementaire

L'immeuble se situe dans une commune de sismicité classée en

zone 1   
très faible

zone 2   
faible

zone 3   
modérée

zone 4   
moyenne

zone 5   
forte

### Information relative à la pollution de sols

> Le terrain est situé en secteur d'information sur les sols (SIS)

Oui  Non

### Situation de l'immeuble au regard du zonage réglementaire à potentiel radon

> L'immeuble se situe dans une commune à potentiel radon de niveau 3

Oui  Non

### Situation de l'immeuble au regard d'un plan d'exposition au bruit (PEB)

> L'immeuble est situé dans le périmètre d'un PEB:

Oui  Non

Si oui, les nuisances sonores s'élèvent aux niveaux:

zone D   
faible

zone C   
modérée

zone B   
forte

zone A   
très forte

### Information relative aux sinistres indemnisés par l'assurance suite à une catastrophe N/M/T\*

\* catastrophe naturelle minière ou technologique

> L'information est mentionnée dans l'acte de vente

Oui  Non

vendeur / bailleur

date / lieu

acquéreur / locataire

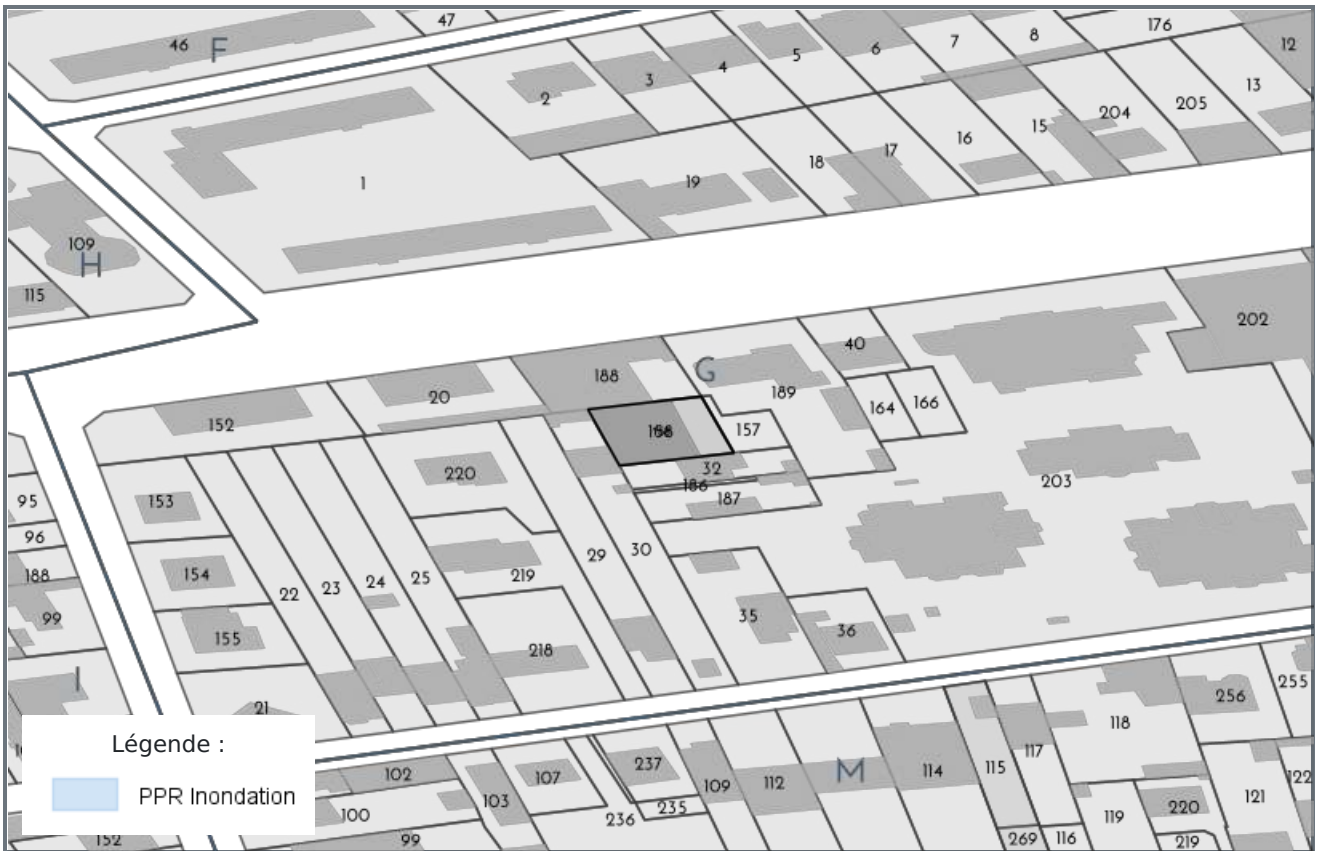
SCCV LE PANAME - SILVER PARK

12/04/2021 / LE PERREUX SUR MARNE

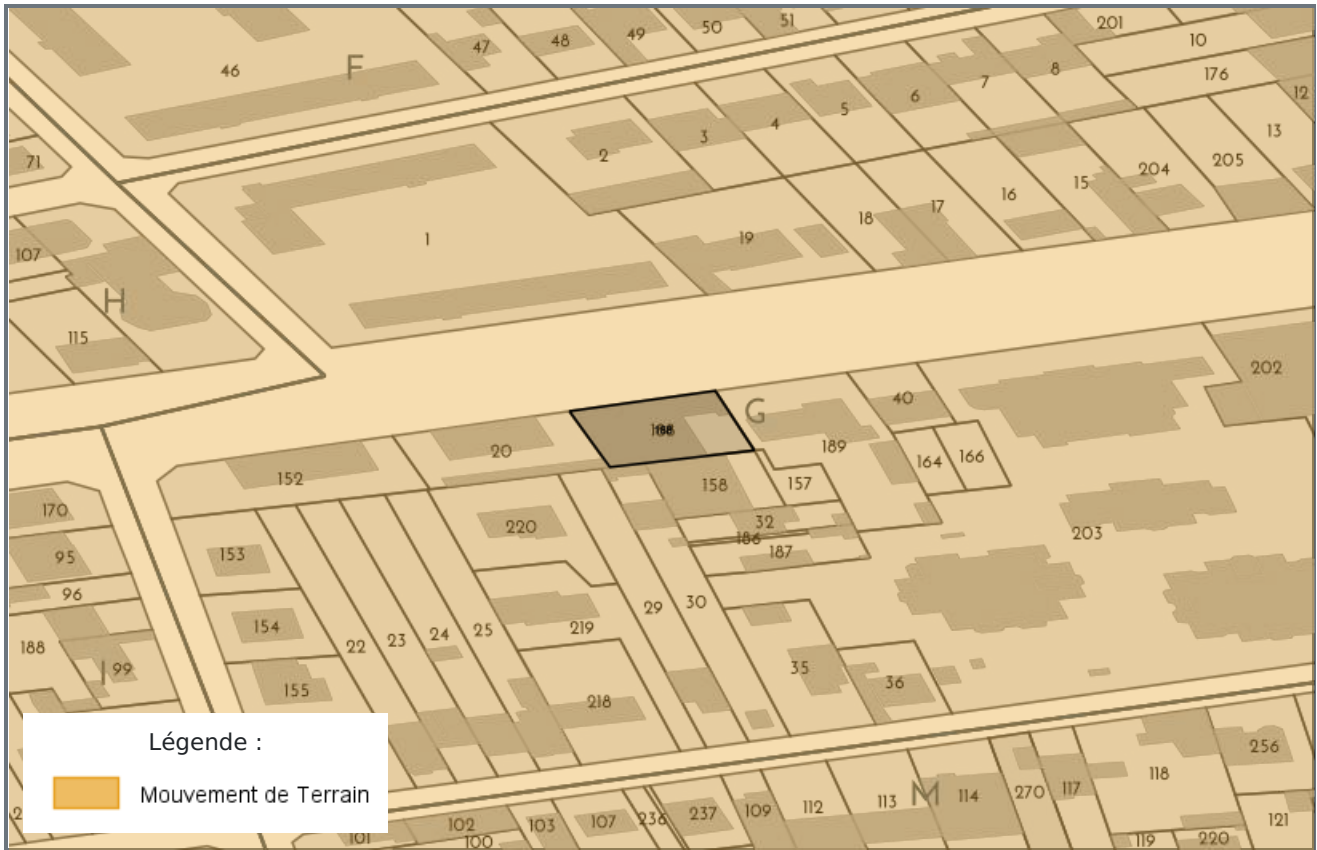
### CARTOGRAPHIE DES INONDATIONS - G188



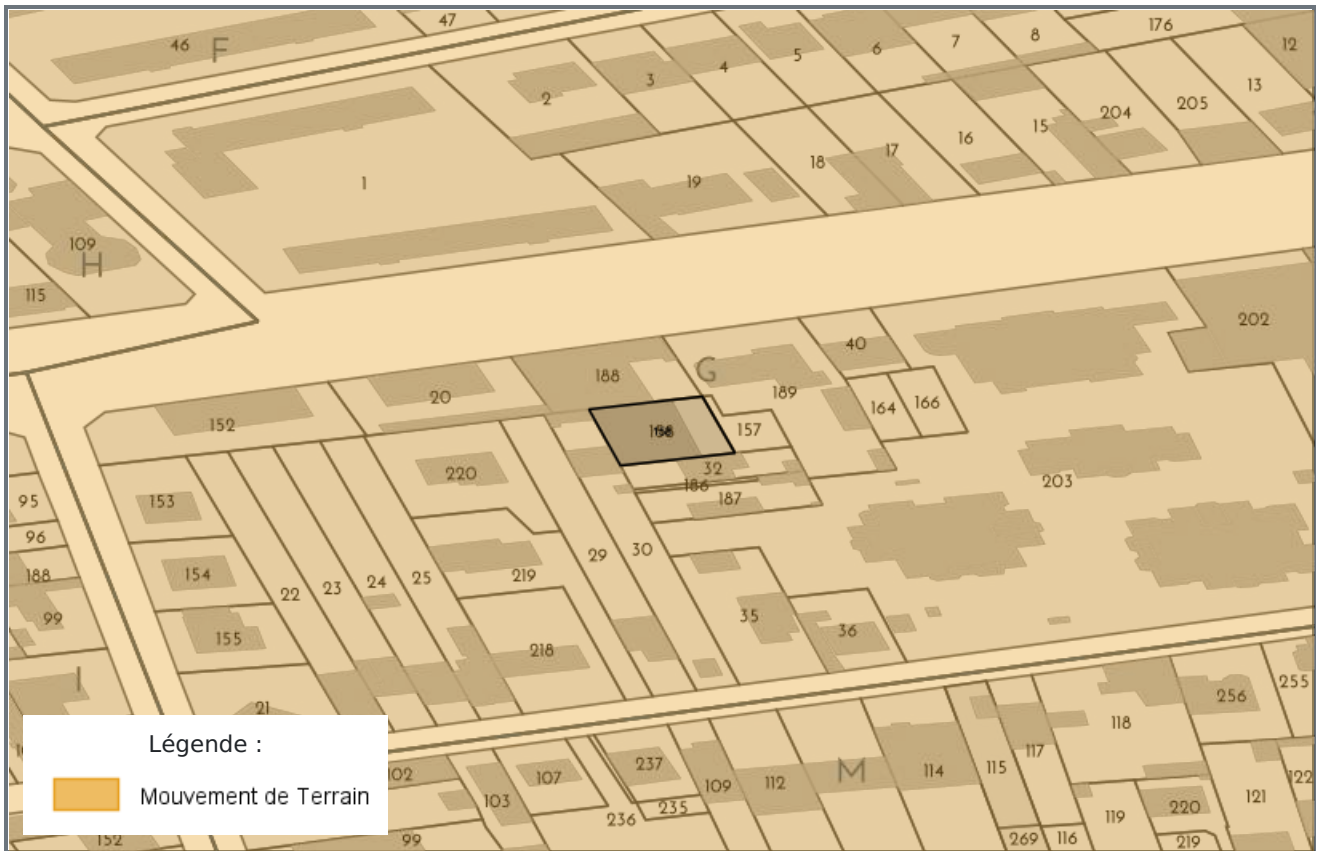
### CARTOGRAPHIE DES INONDATIONS - G158



## CARTOGRAPHIE DES MOUVEMENTS DE TERRAINS - G188



## CARTOGRAPHIE DES MOUVEMENTS DE TERRAINS - G158

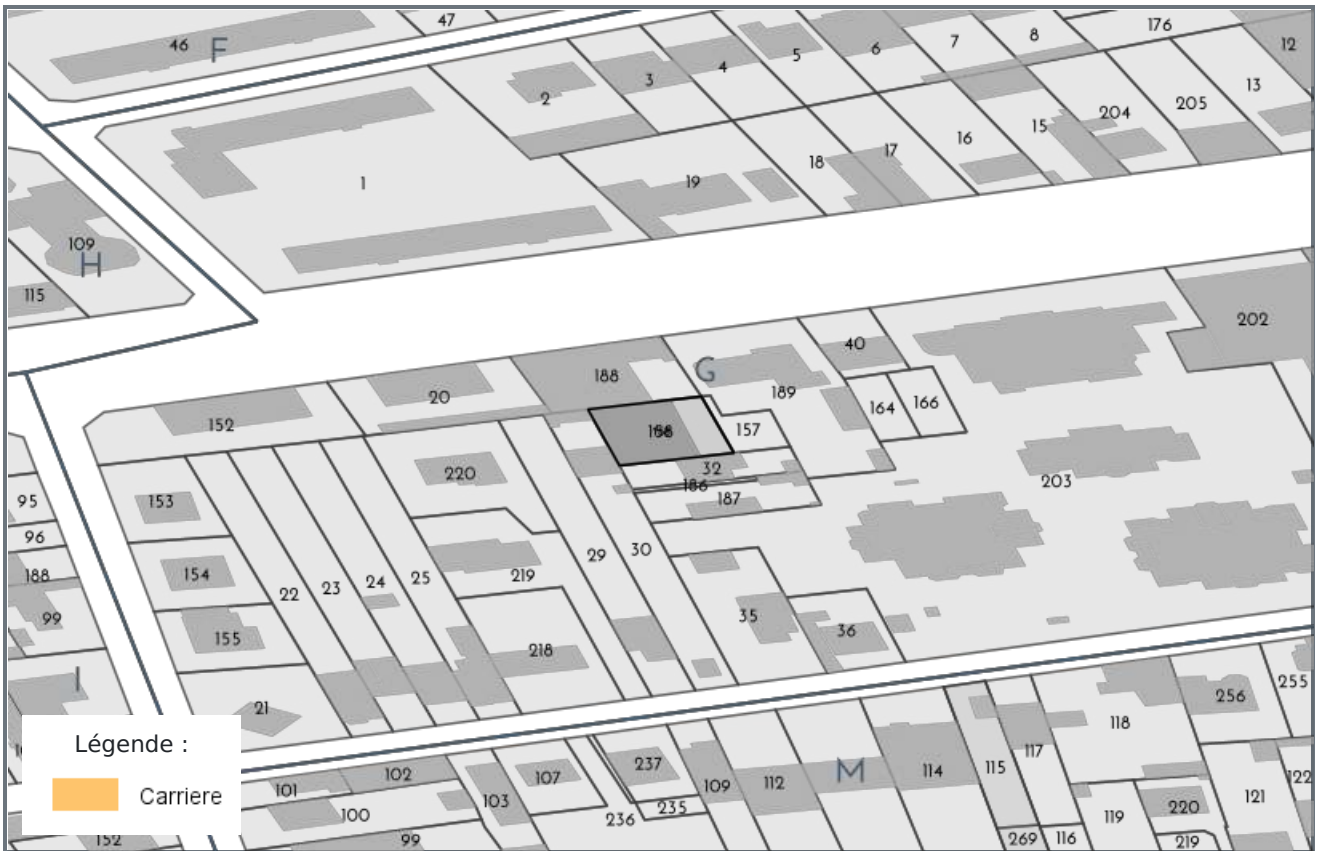




## CARTOGRAPHIE DES MOUVEMENTS DE TERRAINS (CARRIÈRE) - G188



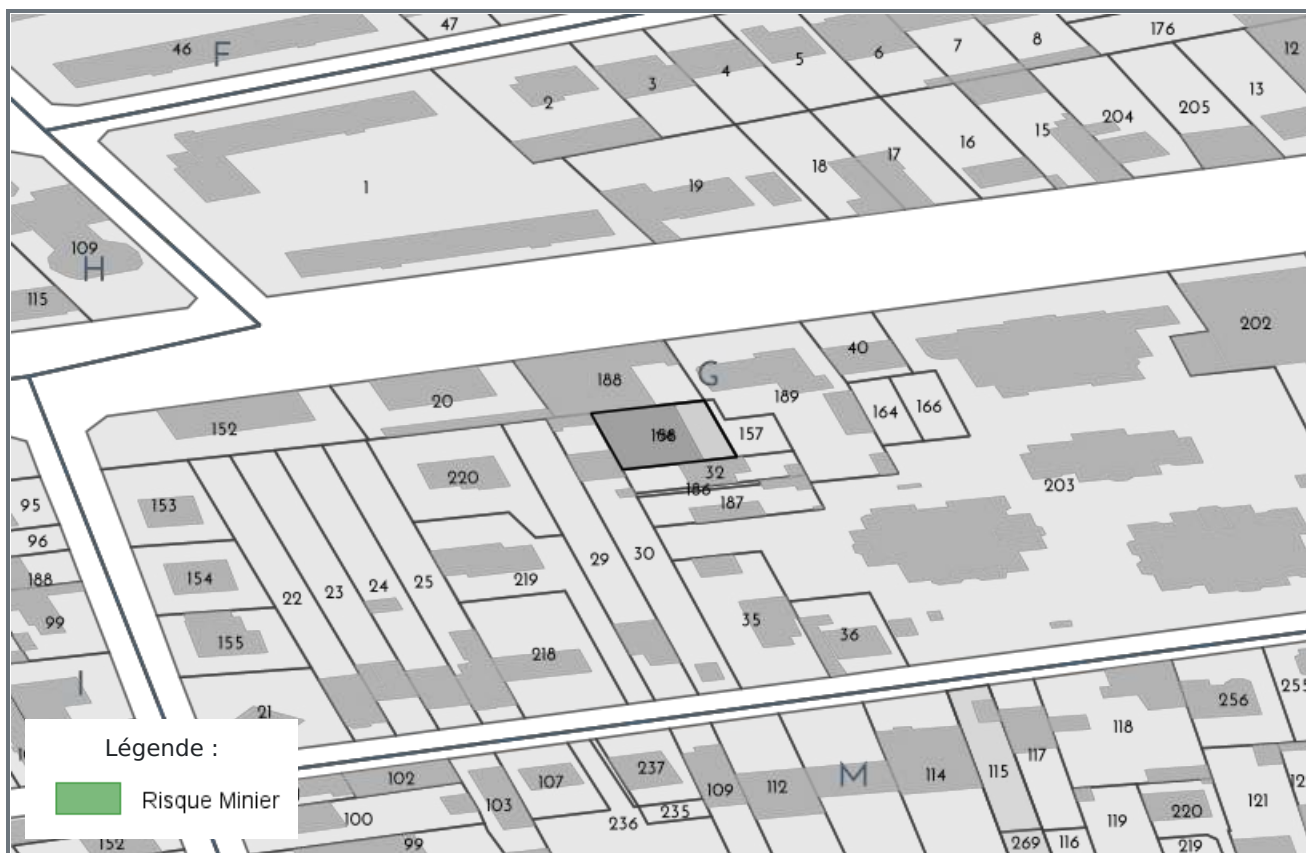
## CARTOGRAPHIE DES MOUVEMENTS DE TERRAINS (CARRIÈRE) - G158



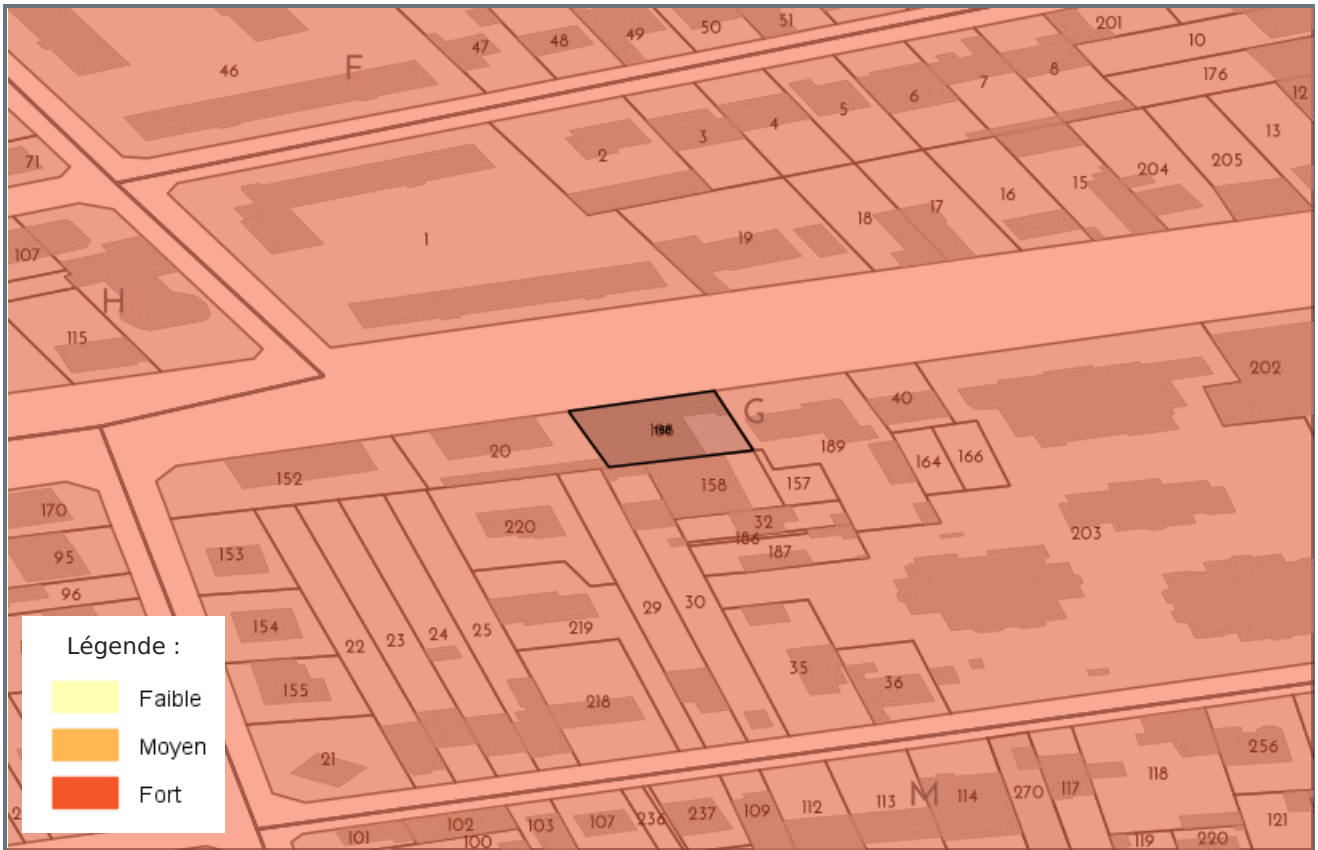
## CARTOGRAPHIE DES MOUVEMENTS DE TERRAINS (MINES) - G188



## CARTOGRAPHIE DES MOUVEMENTS DE TERRAINS (MINES) - G158



## CARTOGRAPHIE DES MOUVEMENTS DE TERRAINS (ARGILES) - G188



## CARTOGRAPHIE DES MOUVEMENTS DE TERRAINS (ARGILES) - G158





### RADON - G188



### RADON - G158





## CARTOGRAPHIE DES ZONES SISMIQUES

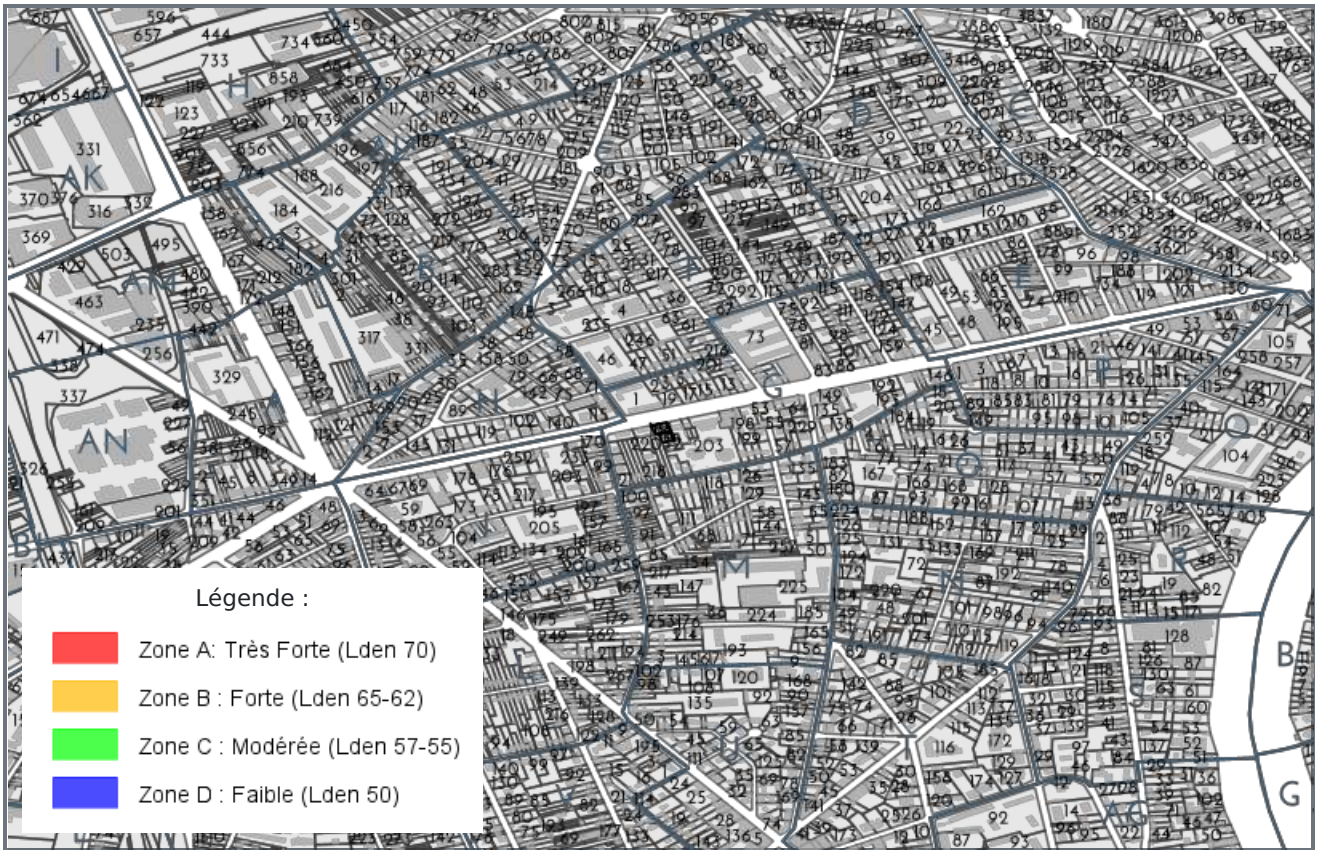


## CARTOGRAPHIE DE POLLUTION DES SOLS ( BASOL / BASIAS)





# PLAN D'EXPOSITION AUX BRUITS (PEB)



**LISTE DES SITES BASIAS (À MOINS DE 500 MÈTRES)**  
BASE DE DONNÉES DES SITES INDUSTRIELS ET ACTIVITÉS DE SERVICES

Code	Raison social, Activité, Adresse	Distance
IDF9402606	kerbirio, atelier de traitement des métaux, 15 rue verdun (de) le perreux-sur-marne (94058)	309 mètres
IDF9401105	concept beton, centrale à béton, 83 rue paix (de la) le perreux-sur-marne (94058)	330 mètres
IDF9403522	joannes ets, fabrique de vis, atelier de travail des métaux, 39 rue ferry (jules) le perreux-sur-marne (94058)	335 mètres
IDF9402605	esso standard delagnes, blanchisserie, 218 avenue gaulle (du général de) le perreux-sur-marne (94058)	362 mètres
IDF9402603	porte et cie, dépôt de liquides inflammables, 226 avenue gaulle (du général de) le perreux-sur-marne (94058)	363 mètres
IDF9401750	dépôt de liquides inflammables, dépôt de liquides inflammables, 20 rue pommiers (des) le perreux-sur-marne (94058)	386 mètres
IDF9403475	pouret, importateur et distributeur de lubrifiants, 13 rue pommier-de-l'eglise (rue du) le perreux-sur-marne (94058)	387 mètres

**LISTE DES SITES BASOL (À MOINS DE 500 MÈTRES)**  
BASE DE DONNÉES DE POLLUTION DES SOL

Code	Raison social, Activité, Adresse	Distance
Aucun site BASOL a moins de 500 mètres		

**LISTE DES SITES ICPE (À MOINS DE 500 MÈTRES)**  
INSTALLATIONS CLASSÉES POUR LA PROTECTION DE L'ENVIRONNEMENT

Code	Raison social, Activité, Adresse	Distance
Aucun site ICPE a moins de 500 mètres		





Préfecture : Val-de-Marne  
Commune : LE PERREUX SUR MARNE

## Déclaration de sinistres indemnisés

en application du IV de l'article L 125-5 du Code l'environnement

Adresse de l'immeuble

74 BOULEVARD ALSACE LORRAINE / Parcelles: G188 - G158  
94170 LE PERREUX SUR MARNE

### Sinistres indemnisés dans le cadre d'une reconnaissance de l'état de catastrophe

Cochez les cases **OUI** ou **NON**

**Arrêtés de reconnaissance de l'état de catastrophes au profit de la commune**

si, à votre connaissance, l'immeuble a fait l'objet d'une indemnisation suite à des dommages consécutifs à chacun des événements

Catastrophe naturelle	Début	Fin	Arrêté	Jo du	Indemnisation	
Inondations et coulées de boue	23/07/1988	23/07/1988	19/10/1988	03/11/1988	<input type="radio"/> OUI	<input type="radio"/> NON
Mouvements de terrain consécutifs à la sécheresse	01/06/1989	31/12/1990	10/06/1991	19/07/1991	<input type="radio"/> OUI	<input type="radio"/> NON
Mouvements de terrain consécutifs à la sécheresse	01/01/1991	31/08/1993	27/05/1994	10/06/1994	<input type="radio"/> OUI	<input type="radio"/> NON
Mouvements de terrain différentiels consécutifs à la sécheresse et à la réhydratation des sols	01/09/1993	31/03/1997	17/12/1997	30/12/1997	<input type="radio"/> OUI	<input type="radio"/> NON
Inondations - coulées de boue et mouvements de terrain	25/12/1999	29/12/1999	29/12/1999	30/12/1999	<input type="radio"/> OUI	<input type="radio"/> NON
Mouvements de terrain différentiels consécutifs à la sécheresse et à la réhydratation des sols	01/04/1997	31/12/1997	06/07/2001	18/07/2001	<input type="radio"/> OUI	<input type="radio"/> NON
Inondations et coulées de boue	07/06/2001	07/07/2001	23/01/2002	09/02/2002	<input type="radio"/> OUI	<input type="radio"/> NON
Mouvements de terrain différentiels consécutifs à la sécheresse et à la réhydratation des sols	01/07/2003	30/09/2003	11/01/2005	01/02/2005	<input type="radio"/> OUI	<input type="radio"/> NON
Inondations et coulées de boue	13/05/2006	13/05/2006	27/07/2006	08/08/2006	<input type="radio"/> OUI	<input type="radio"/> NON
Inondations et coulées de boue	19/06/2013	19/06/2013	25/11/2013	27/11/2013	<input type="radio"/> OUI	<input type="radio"/> NON
Inondations et coulées de boue	15/01/2018	05/02/2018	14/02/2018	15/02/2018	<input type="radio"/> OUI	<input type="radio"/> NON

Etabli le :



Nom et visa du vendeur ou du bailleur

Visa de l'acquéreur ou du locataire

Cachet / Signature en cas de prestataire ou mandataire

**Pour en savoir plus**, chacun peut consulter en préfecture ou en mairie, le dossier départemental sur les risques majeurs, le document d'information communal sur les risques majeurs et, sur internet, le site portail dédié à la prévention des risques majeurs : [www.georisques.gouv.fr](http://www.georisques.gouv.fr)