

ETAT DES RISQUES ET POLLUTIONS

255 CHEMIN DE CANTALAUZE 31600 EAUNES

Adresse: 255 CHEMIN DE CANTALAUZE 31600
EAUNES

Coordonnées GPS: 43.43511425,
1.36558576999514

Cadastre: AD243, AD281, AD282

Commune: EAUNES
Code Insee: 31165

Reference d'édition: 1341222
Date d'édition: 15/04/2021

Vendeur-Bailleur:
SCCV LE BELCANTO
Acquéreur-locataire:



PEB : NON

Radon : NIVEAU 1

0 BASIAS, 0 BASOL, 0 ICPE

SEISME : NIVEAU 1

PLAN DE PREVENTION DES RISQUES

Type	Exposition	Plan de prevention		
Informatif PEB	NON	Le bien n'est pas situé dans un zonage réglementaire du plan d'exposition au bruit		
PPR Naturel SEISME	OUI	Zonage réglementaire sur la sismicité : Niveau 1		
PPR Naturel RADON	OUI	Commune à potentiel radon de niveau 1		
Informatif Sols Argileux	OUI	Niveau de risque : Moyen Une étude géotechnique est obligatoire sur cette parcelle en cas de construction ou modification du Bati. (Loi ELAN, Article 68)		
PPR Naturels Inondation	NON	Inondation ✓	Approuvé	31/12/2007
PPR Naturels Mouvement de terrain	OUI	Mouvement de terrain Tassements différentiels	Approuvé	22/12/2008
PPR Miniers	NON	La commune ne dispose d'aucun plan de prevention des risques Miniers		
PPR Technologiques	NON	La commune ne dispose d'aucun plan de prevention des risques Technologiques		

DOCUMENTS RÉGLEMENTAIRES ET REFERENCES

<https://www.info-risques.com/short/JAEMR>

En cliquant sur le lien suivant ci-dessus vous trouverez toutes les informations préfectorales et les documents de références et les annexes qui ont permis la réalisation de ce document.

ETAT DES RISQUES ET POLLUTIONS

Aléas naturels, miniers ou technologiques, sismicité, potentiel radon, sols pollués et nuisances sonores

Cet état est établi sur la base des informations mises à disposition par arrêté préfectoral

N°

du 21/09/2017

Mis à jour le

2. Adresse

255 CHEMIN DE CANTALAUZE / Parcelles: AD243 - AD281 - AD282

code postal ou Insee

31600

commune

EAUNES

Situation de l'immeuble au regard d'un plan de prévention des risques naturels (PPRN)

> L'immeuble est situé dans le périmètre d'un PPR N

Oui Non

prescrit

anticipé

approuvé

date 22/12/2008

Si oui, les risques naturels pris en considération sont liés à :

inondation

crue torrentielle

remontée de nappe

avalanches

cyclone

mouvements de terrain

sécheresse géotechnique

feux de forêt

séisme

volcan

autres

extraits des documents de référence joints au présent état et permettant la localisation de l'immeuble au regard des risques pris en compte

> L'immeuble est concerné par des prescriptions de travaux dans le règlement du PPRN

Oui Non

Si oui, les travaux prescrits ont été réalisés

Oui Non

Situation de l'immeuble au regard d'un plan de prévention des risques miniers (PPRM)

> L'immeuble est situé dans le périmètre d'un PPR M

Oui Non

prescrit

anticipé

approuvé

date

Si oui, les risques naturels pris en considération sont liés à :

mouvements de terrain

autres

extraits des documents de référence joints au présent état et permettant la localisation de l'immeuble au regard des risques pris en compte

> L'immeuble est concerné par des prescriptions de travaux dans le règlement du PPRM

Oui Non

Si oui, les travaux prescrits ont été réalisés

Oui Non

Situation de l'immeuble au regard d'un plan de prévention des risques technologiques (PPRT)

> L'immeuble est situé dans le périmètre d'un PPR T prescrit et non encore approuvé

Oui Non

Si oui, les risques technologiques pris en considération dans l'arrêté de prescription sont liés à :

effet toxique

effet thermique

effet de surpression

> L'immeuble est situé dans le périmètre d'un PPR T approuvé

Oui Non

Extraits des documents de référence permettant la localisation de l'immeuble au regard des risques pris en compte :

> L'immeuble est situé en secteur d'expropriation ou de délaissement

Oui Non

L'immeuble est situé en zone de prescription

Oui Non

Si la transaction concerne un logement, les travaux prescrits ont été réalisés

Oui Non

Si la transaction ne concerne pas un logement, l'information sur le type de risques auxquels l'immeuble est exposé ainsi que leur gravité, probabilité et cinétique, est jointe à l'acte de vente ou au contrat de location

Oui Non

Situation de l'immeuble au regard du zonage sismique réglementaire

L'immeuble se situe dans une commune de sismicité classée en

zone 1
très faible

zone 2
faible

zone 3
modérée

zone 4
moyenne

zone 5
forte

Information relative à la pollution de sols

> Le terrain est situé en secteur d'information sur les sols (SIS)

Oui Non

Situation de l'immeuble au regard du zonage réglementaire à potentiel radon

> L'immeuble se situe dans une commune à potentiel radon de niveau 3

Oui Non

Situation de l'immeuble au regard d'un plan d'exposition au bruit (PEB)

> L'immeuble est situé dans le périmètre d'un PEB:

Oui Non

Si oui, les nuisances sonores s'élèvent aux niveaux:

zone D
faible

zone C
modérée

zone B
forte

zone A
très forte

Information relative aux sinistres indemnisés par l'assurance suite à une catastrophe N/M/T*

* catastrophe naturelle minière ou technologique

> L'information est mentionnée dans l'acte de vente

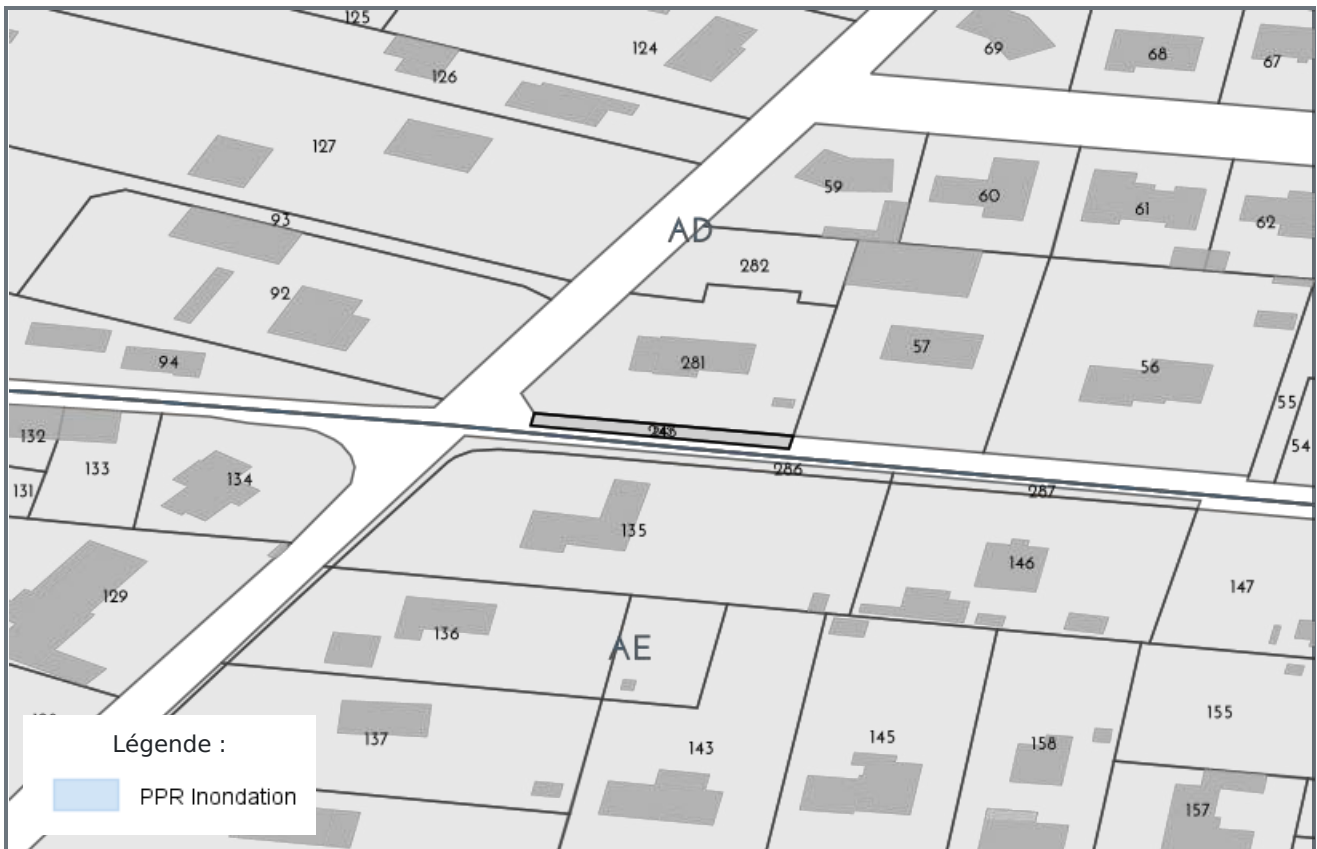
Oui Non

vendeur / bailleur
SCCV LE BELCANTO

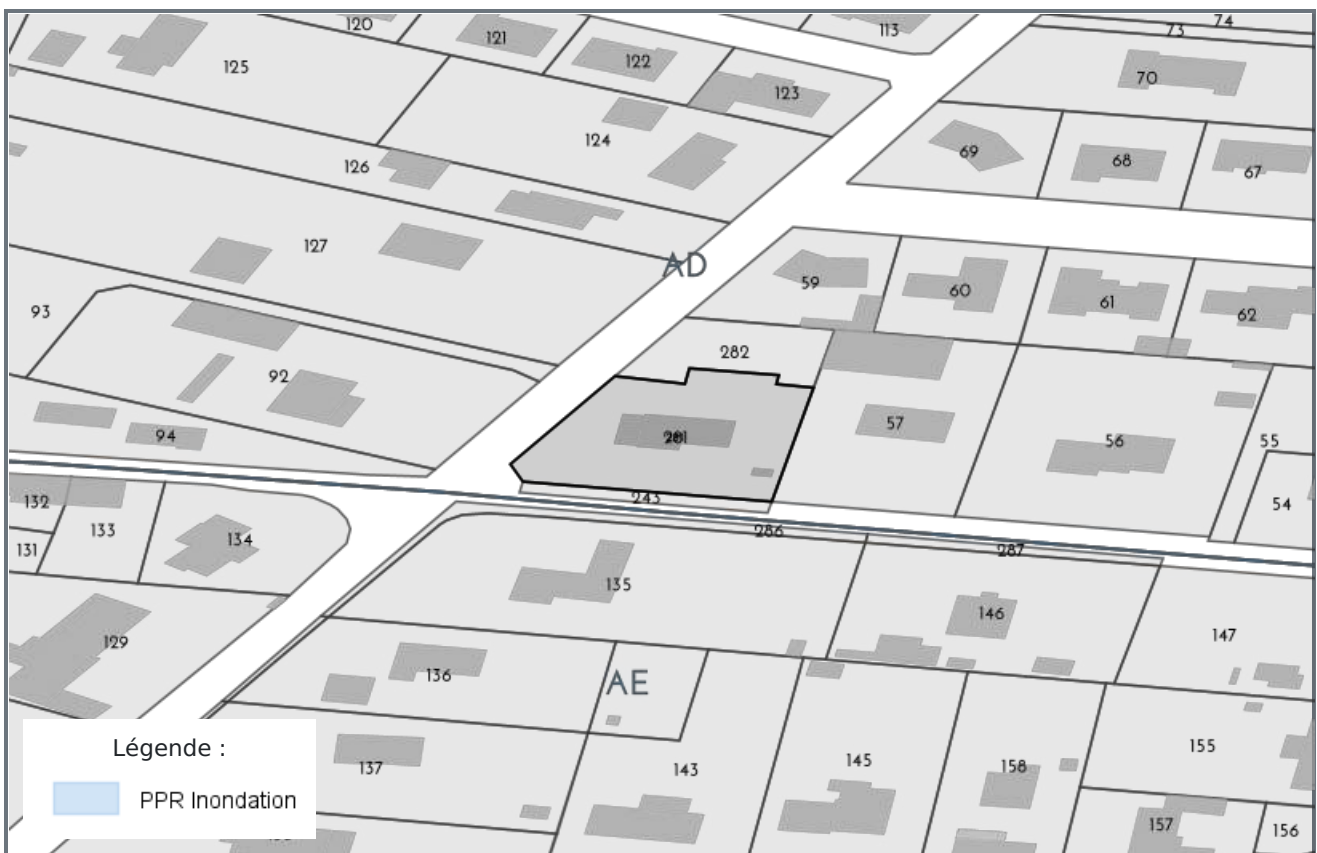
date / lieu
15/04/2021 / EAUNES

acquéreur / locataire

CARTOGRAPHIE DES INONDATIONS - AD243



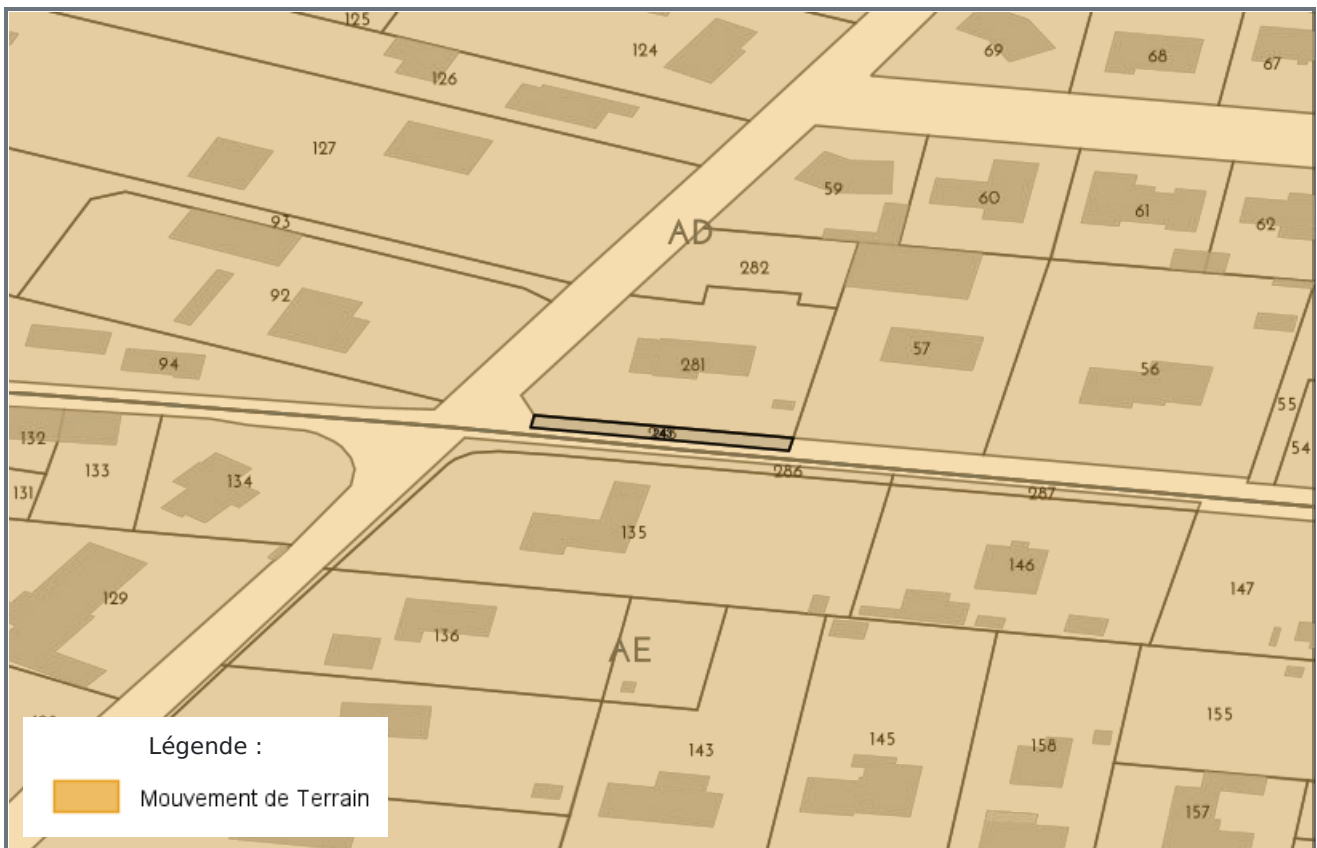
CARTOGRAPHIE DES INONDATIONS - AD281



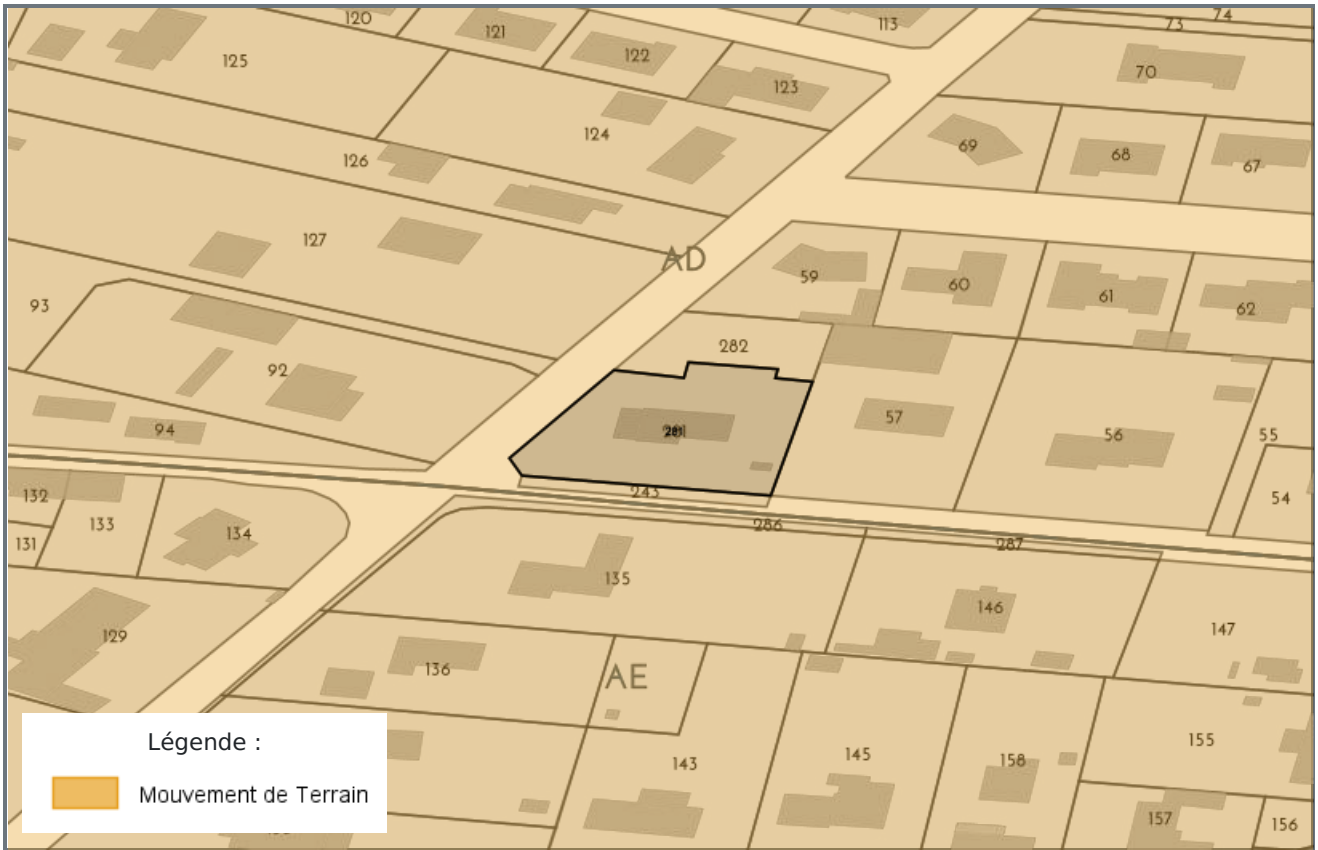
CARTOGRAPHIE DES INONDATIONS - AD282



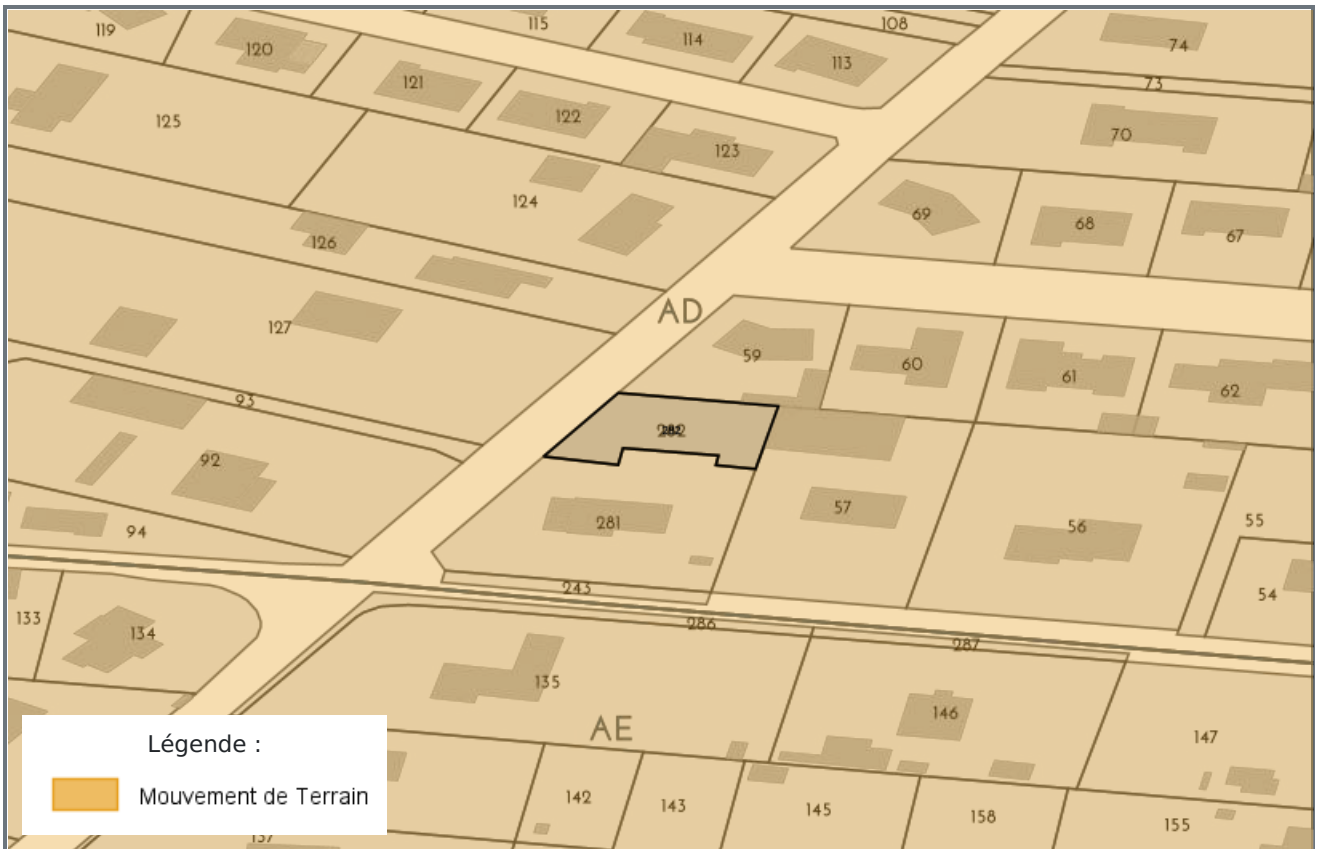
CARTOGRAPHIE DES MOUVEMENTS DE TERRAINS - AD243



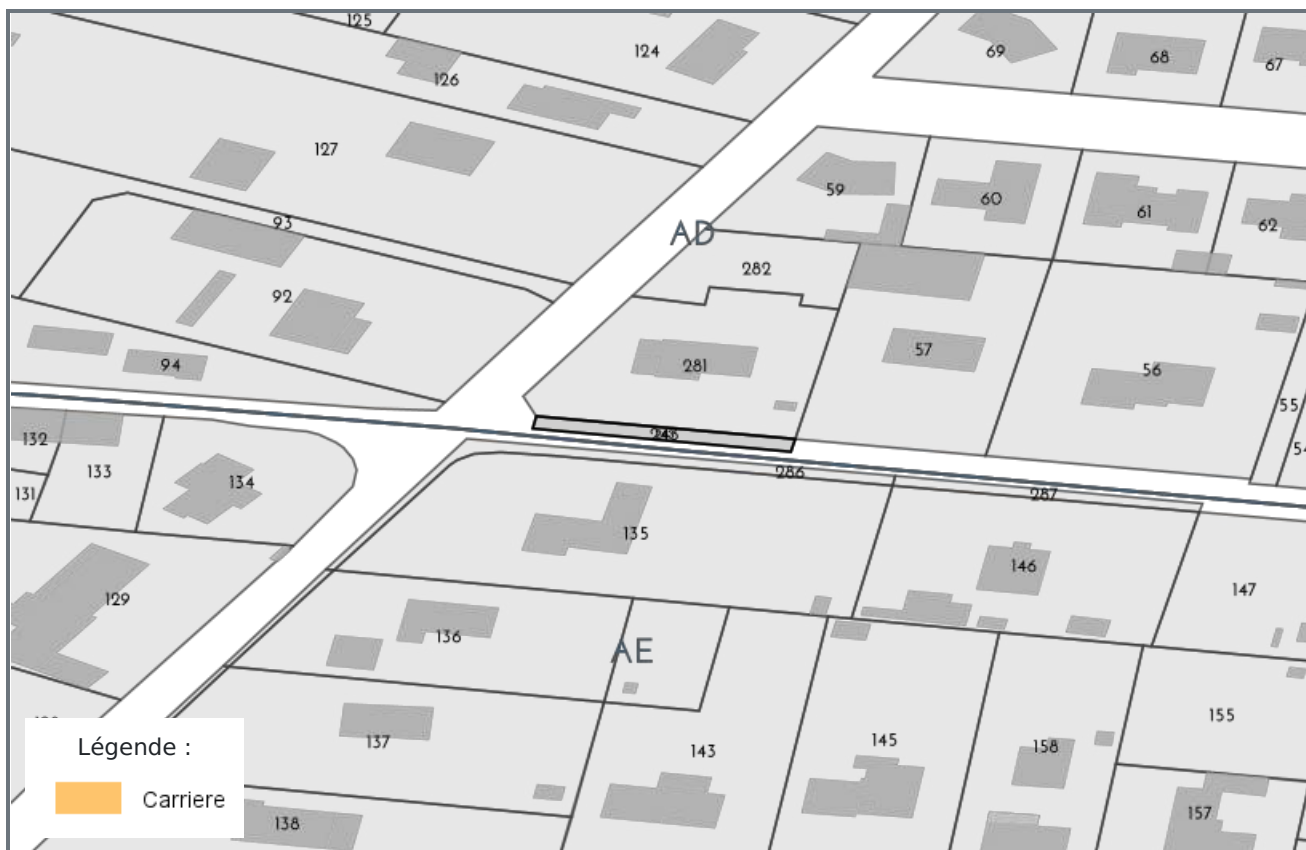
CARTOGRAPHIE DES MOUVEMENTS DE TERRAINS - AD281



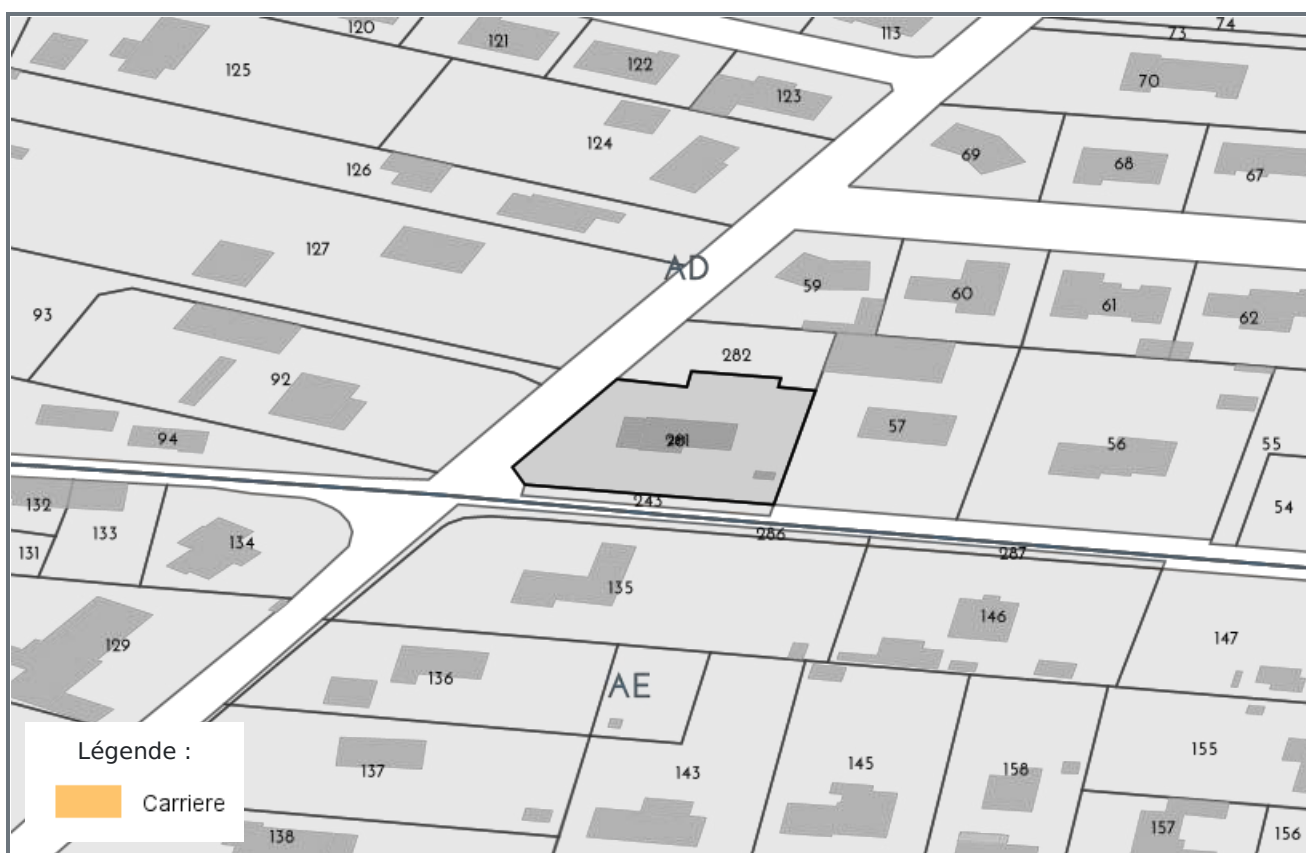
CARTOGRAPHIE DES MOUVEMENTS DE TERRAINS - AD282



CARTOGRAPHIE DES MOUVEMENTS DE TERRAINS (CARRIÈRE) - AD243



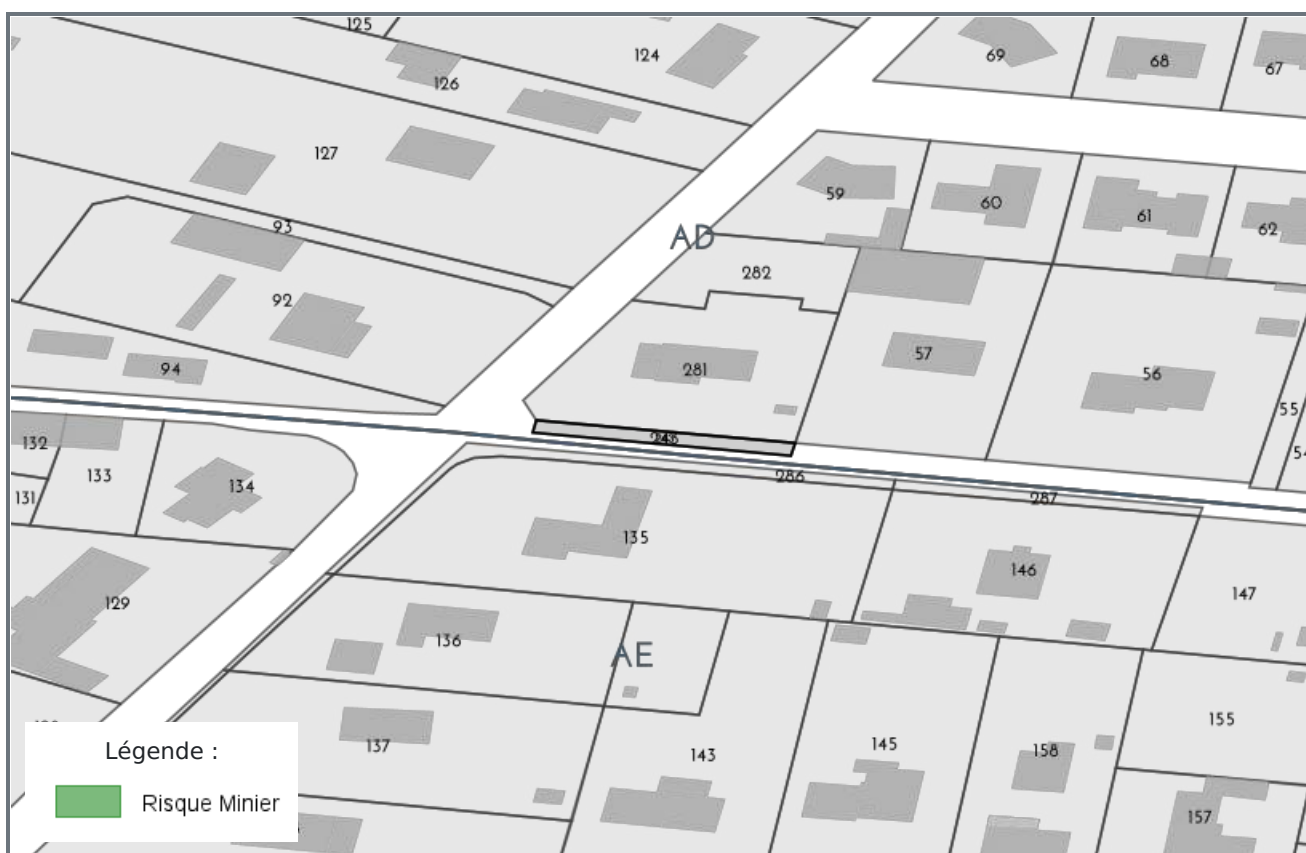
CARTOGRAPHIE DES MOUVEMENTS DE TERRAINS (CARRIÈRE) - AD281



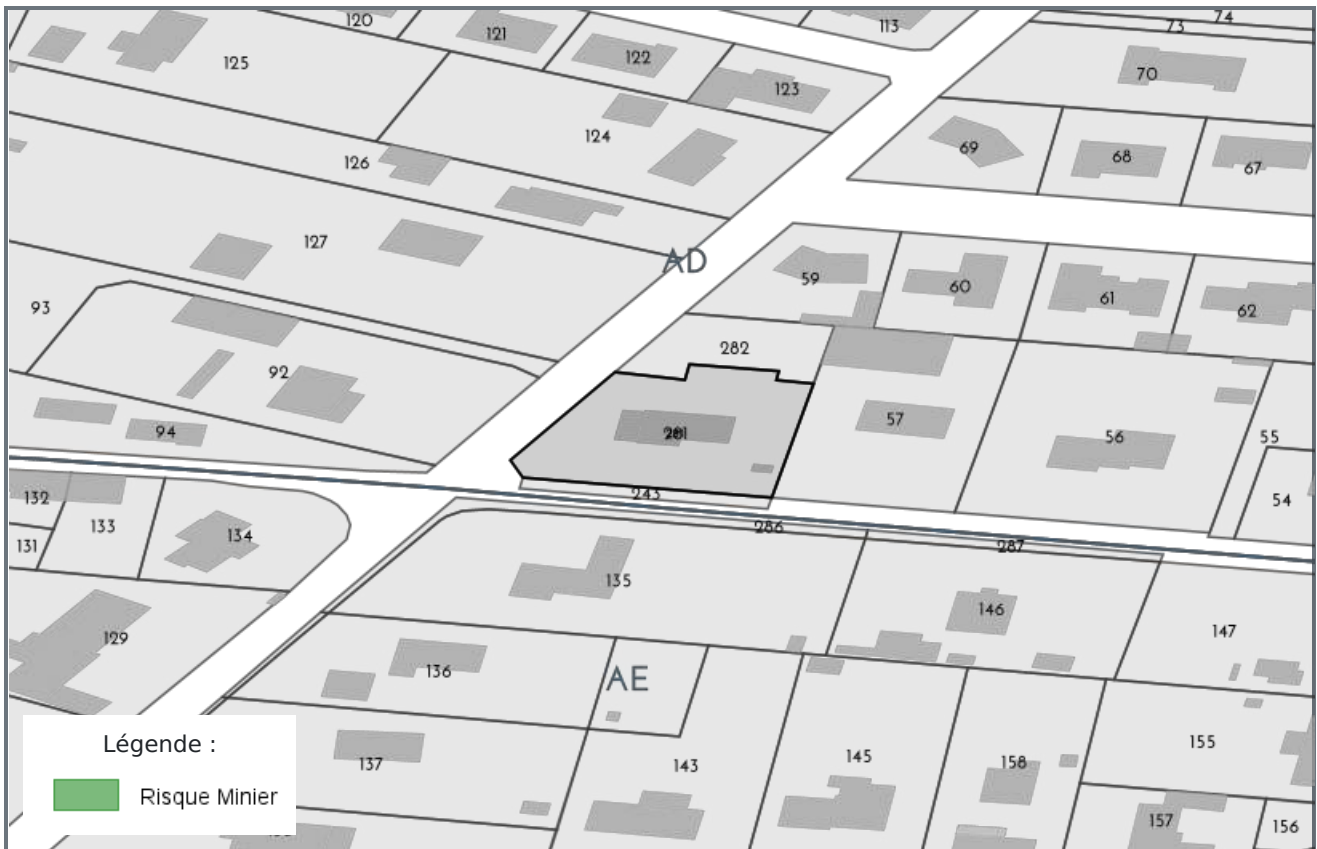
CARTOGRAPHIE DES MOUVEMENTS DE TERRAINS (CARRIÈRE) - AD282



CARTOGRAPHIE DES MOUVEMENTS DE TERRAINS (MINES) - AD243



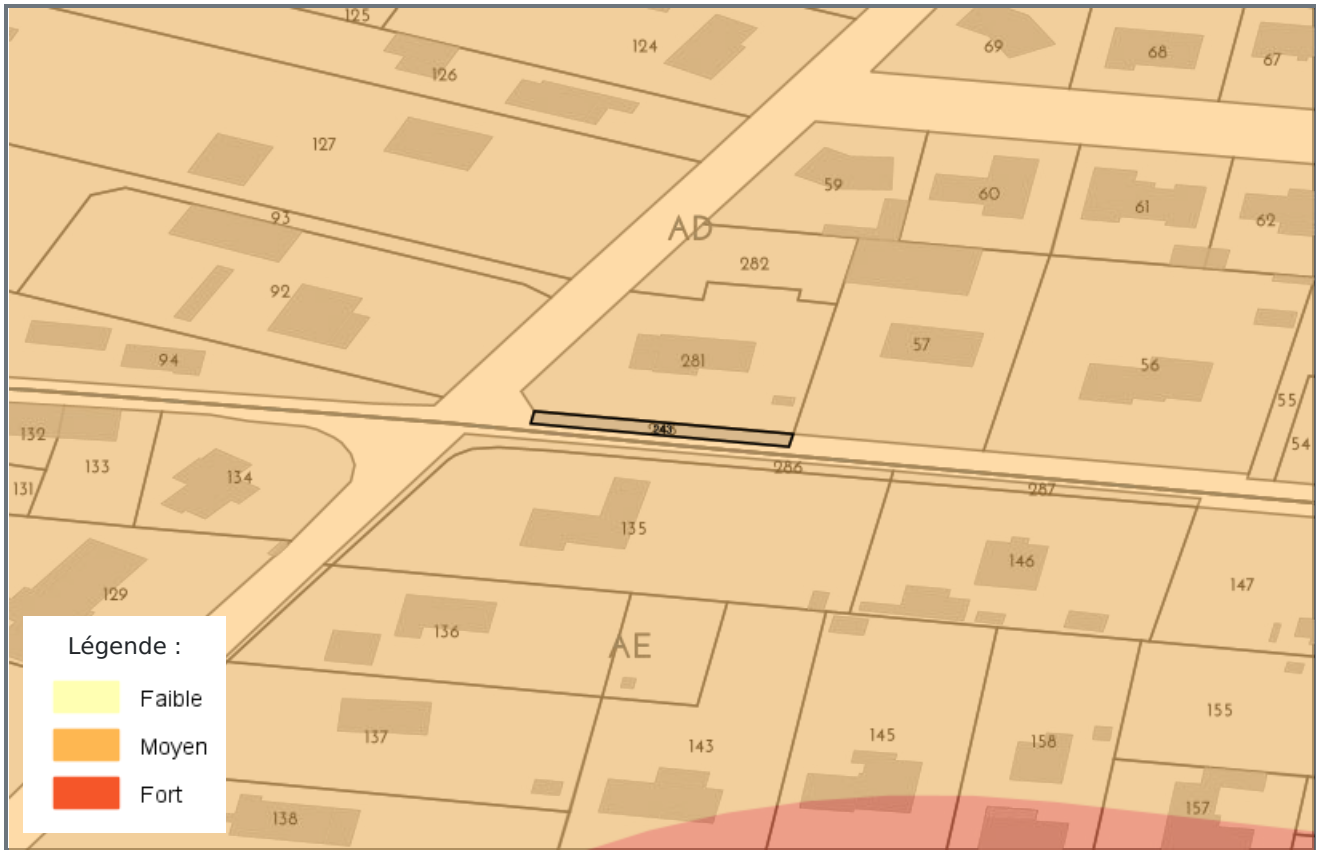
CARTOGRAPHIE DES MOUVEMENTS DE TERRAINS (MINES) - AD281



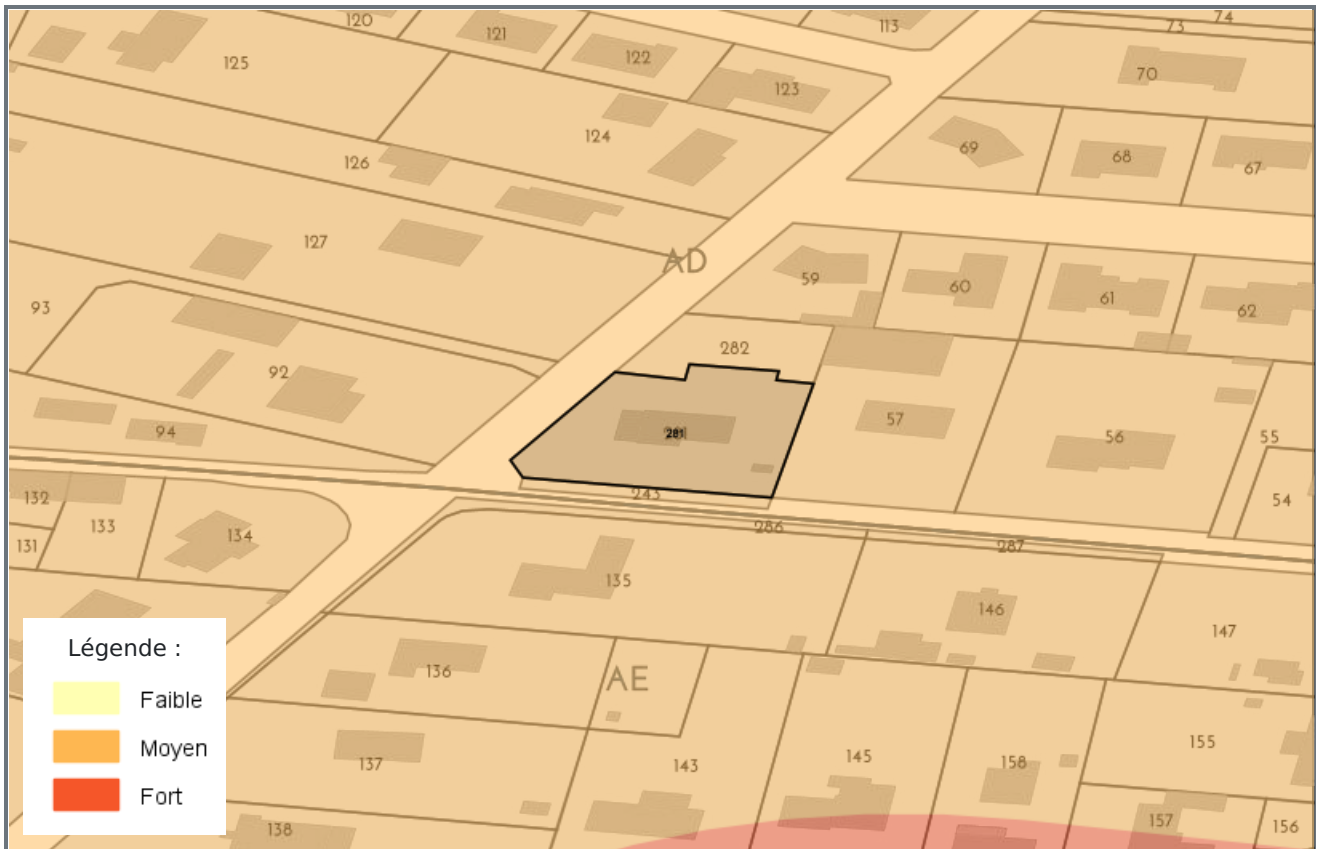
CARTOGRAPHIE DES MOUVEMENTS DE TERRAINS (MINES) - AD282



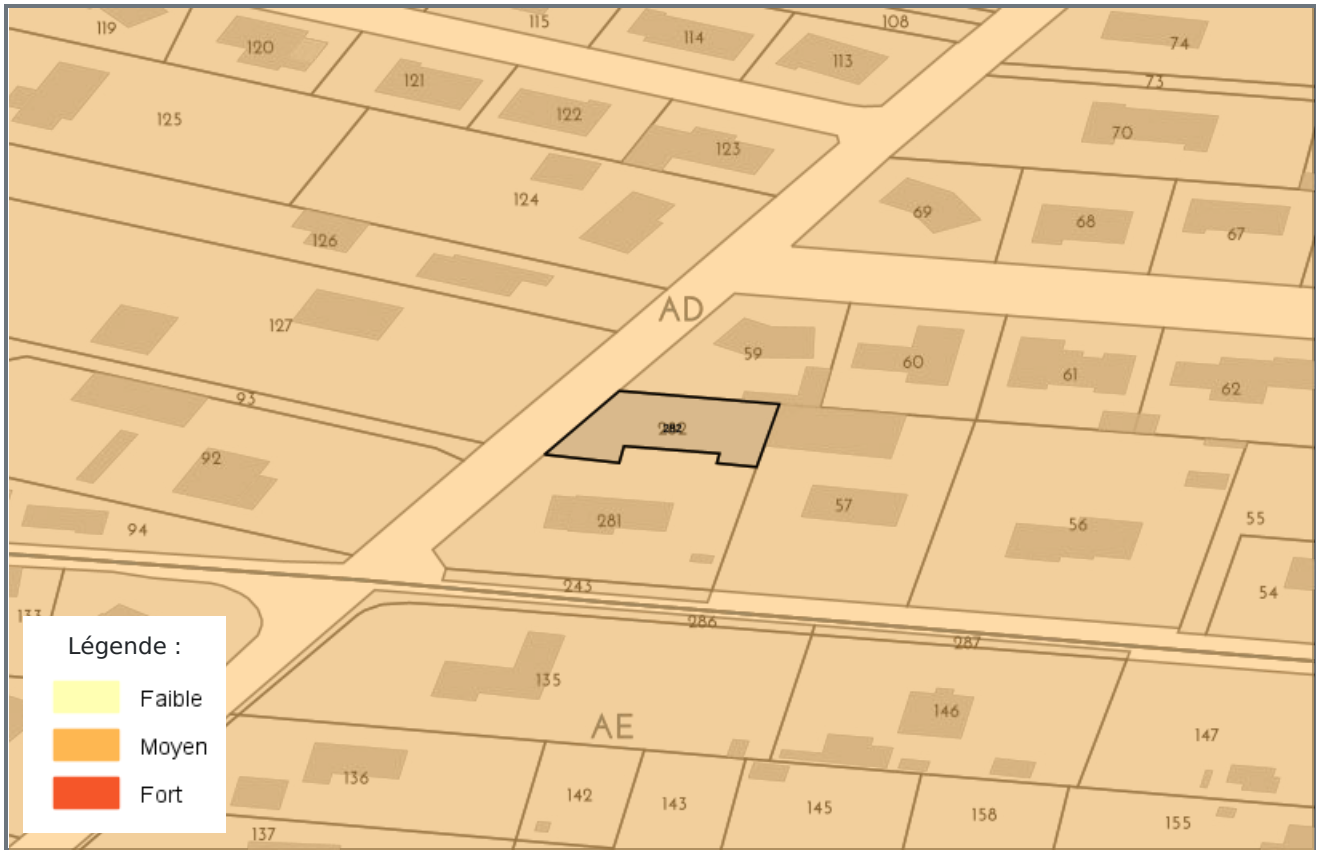
CARTOGRAPHIE DES MOUVEMENTS DE TERRAINS (ARGILES) - AD243



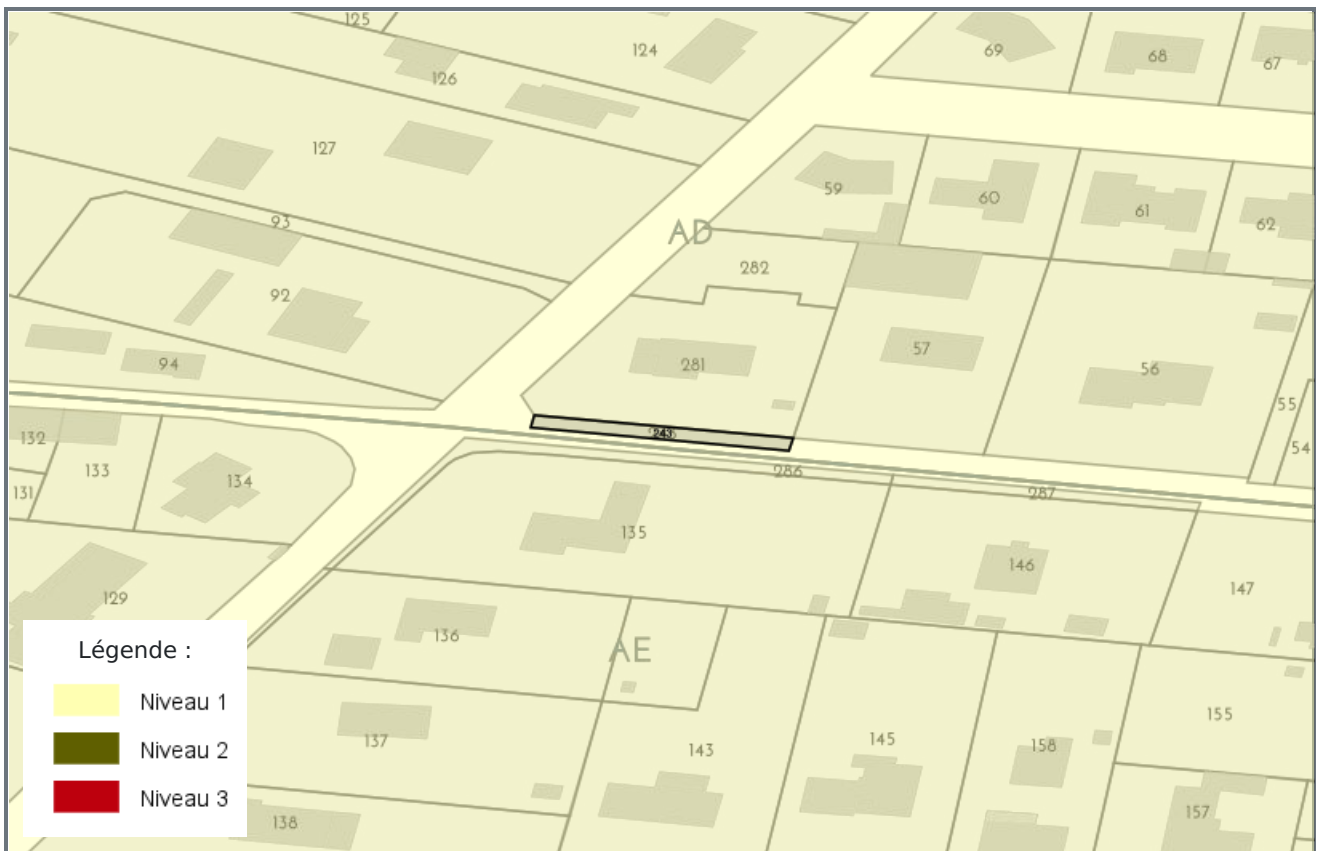
CARTOGRAPHIE DES MOUVEMENTS DE TERRAINS (ARGILES) - AD281



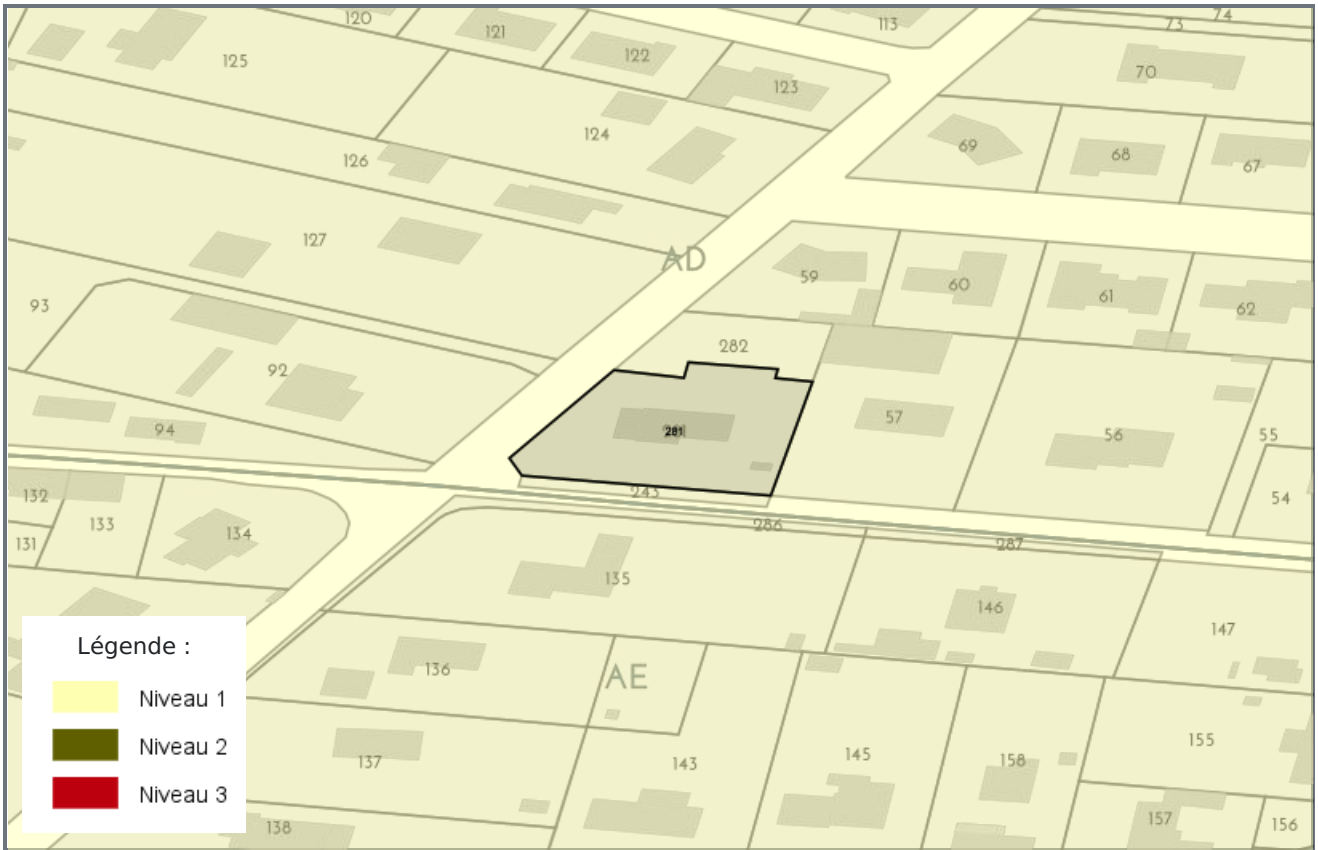
CARTOGRAPHIE DES MOUVEMENTS DE TERRAINS (ARGILES) - AD282



RADON - AD243



RADON - AD281



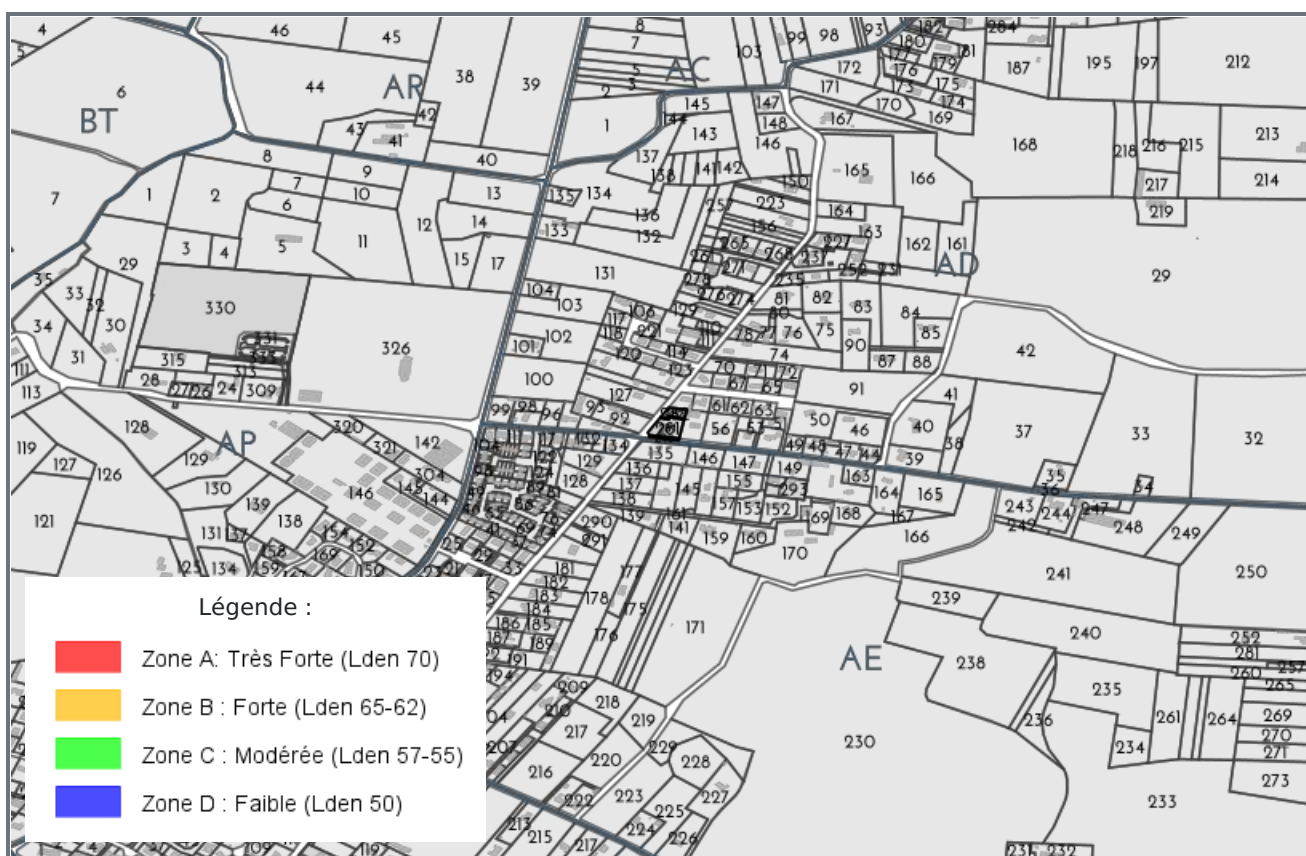
RADON - AD282



CARTOGRAPHIE DES ZONES SISMIQUES



PLAN D'EXPOSITION AUX BRUITS (PEB)



LISTE DES SITES BASIAS (À MOINS DE 500 MÈTRES)
BASE DE DONNÉES DES SITES INDUSTRIELS ET ACTIVITÉS DE SERVICES

Code	Raison social, Activité, Adresse	Distance
Aucun site BASIAS a moins de 500 mètres		

LISTE DES SITES BASOL (À MOINS DE 500 MÈTRES)
BASE DE DONNÉES DE POLLUTION DES SOL

Code	Raison social, Activité, Adresse	Distance
Aucun site BASOL a moins de 500 mètres		

LISTE DES SITES ICPE (À MOINS DE 500 MÈTRES)
INSTALLATIONS CLASSÉES POUR LA PROTECTION DE L'ENVIRONNEMENT

Code	Raison social, Activité, Adresse	Distance
Aucun site ICPE a moins de 500 mètres		



Préfecture : Haute-Garonne
Commune : EAUNES

Déclaration de sinistres indemnisés

en application du IV de l'article L 125-5 du Code l'environnement

Adresse de l'immeuble

255 CHEMIN DE CANTALAUZE / Parcelles: AD243 - AD281
- AD282
31600 EAUNES

Sinistres indemnisés dans le cadre d'une reconnaissance de l'état de catastrophe

Cochez les cases **OUI** ou **NON**

Arrêtés de reconnaissance de l'état de catastrophes au profit de la commune

si, à votre connaissance, l'immeuble a fait l'objet d'une indemnisation suite à des dommages consécutifs à chacun des événements

Catastrophe naturelle	Début	Fin	Arrêté	Jo du	Indemnisation	
Mouvements de terrain différentiels consécutifs à la sécheresse et à la réhydratation des sols	01/04/2017	30/09/2017	10/07/2018	27/07/2018	<input type="radio"/> OUI	<input type="radio"/> NON
Tempête	06/11/1982	10/11/1982	30/11/1982	02/12/1982	<input type="radio"/> OUI	<input type="radio"/> NON
Mouvements de terrain consécutifs à la sécheresse	01/06/1989	31/12/1990	04/12/1991	27/12/1991	<input type="radio"/> OUI	<input type="radio"/> NON
Mouvements de terrain consécutifs à la sécheresse	01/01/1991	31/12/1993	08/01/1996	28/01/1996	<input type="radio"/> OUI	<input type="radio"/> NON
Mouvements de terrain différentiels consécutifs à la sécheresse et à la réhydratation des sols	01/01/1991	31/12/1993	02/02/1996	14/02/1996	<input type="radio"/> OUI	<input type="radio"/> NON
Mouvements de terrain différentiels consécutifs à la sécheresse et à la réhydratation des sols	01/01/1994	31/12/1997	15/07/1998	29/07/1998	<input type="radio"/> OUI	<input type="radio"/> NON
Inondations - coulées de boue et mouvements de terrain	25/12/1999	29/12/1999	29/12/1999	30/12/1999	<input type="radio"/> OUI	<input type="radio"/> NON
Inondations et coulées de boue	10/06/2000	10/06/2000	03/08/2000	23/08/2000	<input type="radio"/> OUI	<input type="radio"/> NON
Mouvements de terrain différentiels consécutifs à la sécheresse et à la réhydratation des sols	01/01/2002	30/09/2002	25/08/2004	26/08/2004	<input type="radio"/> OUI	<input type="radio"/> NON
Mouvements de terrain différentiels consécutifs à la sécheresse et à la réhydratation des sols	01/07/2003	30/09/2003	25/08/2004	26/08/2004	<input type="radio"/> OUI	<input type="radio"/> NON
Inondations et coulées de boue	24/01/2009	27/01/2009	28/01/2009	29/01/2009	<input type="radio"/> OUI	<input type="radio"/> NON
Mouvements de terrain différentiels consécutifs à la sécheresse et à la réhydratation des sols	01/01/2012	31/12/2012	29/07/2013	02/08/2013	<input type="radio"/> OUI	<input type="radio"/> NON
Mouvements de terrain différentiels consécutifs à la sécheresse et à la réhydratation des sols	01/01/2011	31/12/2011	11/07/2012	17/07/2012	<input type="radio"/> OUI	<input type="radio"/> NON
Mouvements de terrain différentiels consécutifs à la sécheresse et à la réhydratation des sols	01/01/2011	31/12/2011	11/07/2012	17/07/2012	<input type="radio"/> OUI	<input type="radio"/> NON
Inondations et coulées de boue	26/04/2015	26/04/2015	16/07/2015	22/07/2015	<input type="radio"/> OUI	<input type="radio"/> NON
Mouvements de terrain différentiels consécutifs à la sécheresse et à la réhydratation des sols	01/04/2015	30/09/2015	16/09/2016	21/10/2016	<input type="radio"/> OUI	<input type="radio"/> NON

Etabli le :

Nom et visa du vendeur ou du bailleur

Visa de l'acquéreur ou du locataire

Cachet / Signature en cas de prestataire ou mandataire

Pour en savoir plus, chacun peut consulter en préfecture ou en mairie, le dossier départemental sur les risques majeurs, le document d'information communal sur les risques majeurs et, sur internet, le site portail dédié à la prévention des risques majeurs : www.georisques.gouv.fr