

ETAT DES RISQUES ET POLLUTIONS

RUE ARSÈNE D'ARSONVAL 31200 TOULOUSE

Adresse: Rue Arsène d'Arsonval 31100
TOULOUSE
Coordonnées GPS: 43.6381413,
1.440861953011477
Cadastre: AL288, AL289, AL290, AL300, AL301,
AL302, AL303

Commune: TOULOUSE
Code Insee: 31555

Reference d'édition: 2060215
Date d'édition: 16/12/2022

Vendeur-Bailleur:
SNC LE MIRANDA
Acquéreur-locataire:



PEB : NON

Radon : NIVEAU 1

57 BASIAS, 0 BASOL, 0 ICPE

SEISME : NIVEAU 1

PLAN DE PREVENTION DES RISQUES

Type	Exposition	Plan de prevention		
Informatif PEB	NON	Le bien n'est pas situé dans un zonage réglementaire du plan d'exposition au bruit		
PPR Naturel SEISME	OUI	Zonage réglementaire sur la sismicité : Niveau 1		
PPR Naturel RADON	OUI	Commune à potentiel radon de niveau 1		
Informatif Sols Argileux	OUI	Niveau de risque : Moyen Une étude géotechnique est obligatoire sur cette parcelle en cas de construction ou modification du Bati. (Loi ELAN, Article 68)		
PPR Naturels Inondation	NON	Inondation ✓ -	Approuvé	06/06/1951
		Inondation Garonne	Approuvé	20/12/2011
		Inondation Par une crue à débordement lent de cours d'eau ✓ Garonne	Approuvé	20/12/2011
PPR Naturels Mouvement de terrain	NON	Mouvement de terrain Tassements différentiels	Approuvé	25/10/2010
		Mouvement de terrain Côteaux de Pech David	Approuvé	15/07/1998
PPR Miniers	NON	La commune ne dispose d'aucun plan de prevention des risques Miniers		

Type	Exposition	Plan de prevention		
PPR Technologiques Risque industriel	NON	Risque industriel TOULOUSE	Approuvé	27/01/2010
		Risque industriel Effet thermique TOULOUSE	Approuvé	27/01/2010
		Risque industriel Effet de surpression TOULOUSE	Approuvé	27/01/2010
		Risque industriel TOULOUSE	Approuvé	03/04/2014
		Risque industriel Effet de surpression ✓ TOULOUSE	Approuvé	03/04/2014
		Risque industriel Effet toxique ✓ TOULOUSE	Approuvé	03/04/2014
		Risque industriel TOULOUSE	Approuvé	12/06/2017
		Risque industriel Effet thermique ✓ TOULOUSE	Approuvé	12/06/2017
		Risque industriel Effet de surpression ✓ TOULOUSE	Approuvé	12/06/2017
		Risque industriel Effet toxique ✓ TOULOUSE	Approuvé	12/06/2017

DOCUMENTS RÉGLEMENTAIRES ET REFERENCES

<https://www.info-risques.com/short/VXUNH>

En cliquant sur le lien suivant ci-dessus vous trouverez toutes les informations préfectorales et les documents de références et les annexes qui ont permis la réalisation de ce document.

ETAT DES RISQUES ET POLLUTIONS

Aléas naturels, miniers ou technologiques, sismicité, potentiel radon, sols pollués et nuisances sonores

Cet état est établi sur la base des informations mises à disposition par arrêté préfectoral

N°

du 21/09/2017

Mis à jour le

2. Adresse

code postal ou Insee

commune

Rue Arsène d'Arsonval / Parcelles: AL288 - AL289 - AL290 - AL300 - AL301 - AL302 - AL303

31100

TOULOUSE

Situation de l'immeuble au regard d'un plan de prévention des risques naturels (PPRN)

> L'immeuble est situé dans le périmètre d'un PPR N

Oui Non

prescrit

anticipé

approuvé

date

Si oui, les risques naturels pris en considération sont liés à :

inondation

crue torrentielle

remontée de nappe

avalanches

cyclone

mouvements de terrain

sécheresse géotechnique

feux de forêt

séisme

volcan

autres

extraits des documents de référence joints au présent état et permettant la localisation de l'immeuble au regard des risques pris en compte

> L'immeuble est concerné par des prescriptions de travaux dans le règlement du PPRN

Oui Non

Si oui, les travaux prescrits ont été réalisés

Oui Non

Situation de l'immeuble au regard d'un plan de prévention des risques miniers (PPRM)

> L'immeuble est situé dans le périmètre d'un PPR M

Oui Non

prescrit

anticipé

approuvé

date

Si oui, les risques naturels pris en considération sont liés à :

mouvements de terrain

autres

extraits des documents de référence joints au présent état et permettant la localisation de l'immeuble au regard des risques pris en compte

> L'immeuble est concerné par des prescriptions de travaux dans le règlement du PPRM

Oui Non

Si oui, les travaux prescrits ont été réalisés

Oui Non

Situation de l'immeuble au regard d'un plan de prévention des risques technologiques (PPRT)

> L'immeuble est situé dans le périmètre d'un PPR T prescrit et non encore approuvé

Oui Non

Si oui, les risques technologiques pris en considération dans l'arrêté de prescription sont liés à :

effet toxique

effet thermique

effet de surpression

> L'immeuble est situé dans le périmètre d'un PPR T approuvé

Oui Non

Extraits des documents de référence permettant la localisation de l'immeuble au regard des risques pris en compte :

> L'immeuble est situé en secteur d'expropriation ou de délaissement

Oui Non

L'immeuble est situé en zone de prescription

Oui Non

Si la transaction concerne un logement, les travaux prescrits ont été réalisés

Oui Non

Si la transaction ne concerne pas un logement, l'information sur le type de risques auxquels l'immeuble est exposé ainsi que leur gravité, probabilité et cinétique, est jointe à l'acte de vente ou au contrat de location

Oui Non

Situation de l'immeuble au regard du zonage sismique réglementaire

L'immeuble se situe dans une commune de sismicité classée en

zone 1
très faible

zone 2
faible

zone 3
modérée

zone 4
moyenne

zone 5
forte

Information relative à la pollution de sols

> Le terrain est situé en secteur d'information sur les sols (SIS)

Oui Non

Situation de l'immeuble au regard du zonage réglementaire à potentiel radon

> L'immeuble se situe dans une commune à potentiel radon de niveau 3

Oui Non

Situation de l'immeuble au regard d'un plan d'exposition au bruit (PEB)

> L'immeuble est situé dans le périmètre d'un PEB:

Oui Non

Si oui, les nuisances sonores s'élèvent aux niveau:

zone D
faible

zone C
modérée

zone B
forte

zone A
très forte

Information relative aux sinistres indemnisés par l'assurance suite à une catastrophe N/M/T*

* catastrophe naturelle minière ou technologique

> L'information est mentionnée dans l'acte de vente

Oui Non

vendeur / bailleur

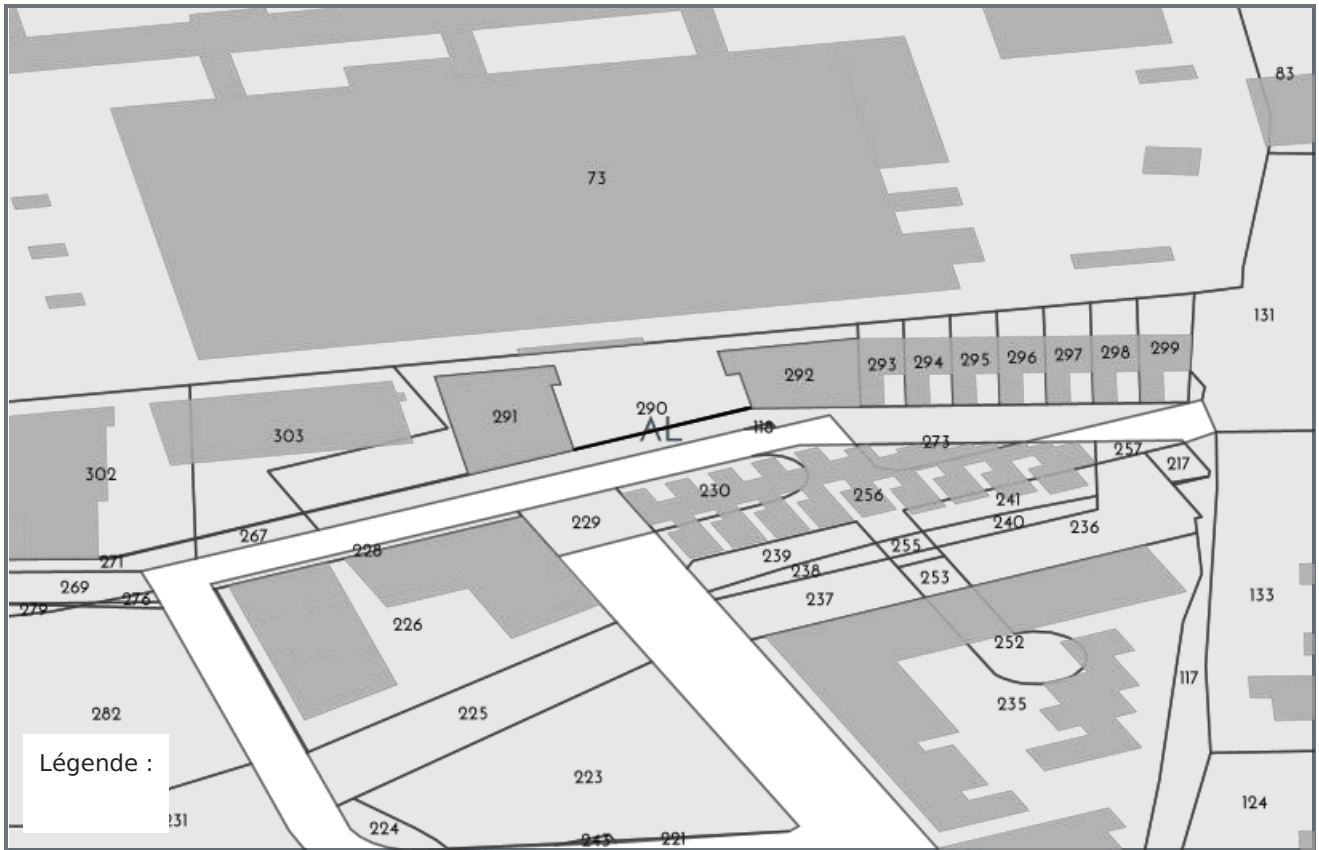
date / lieu

acquéreur / locataire

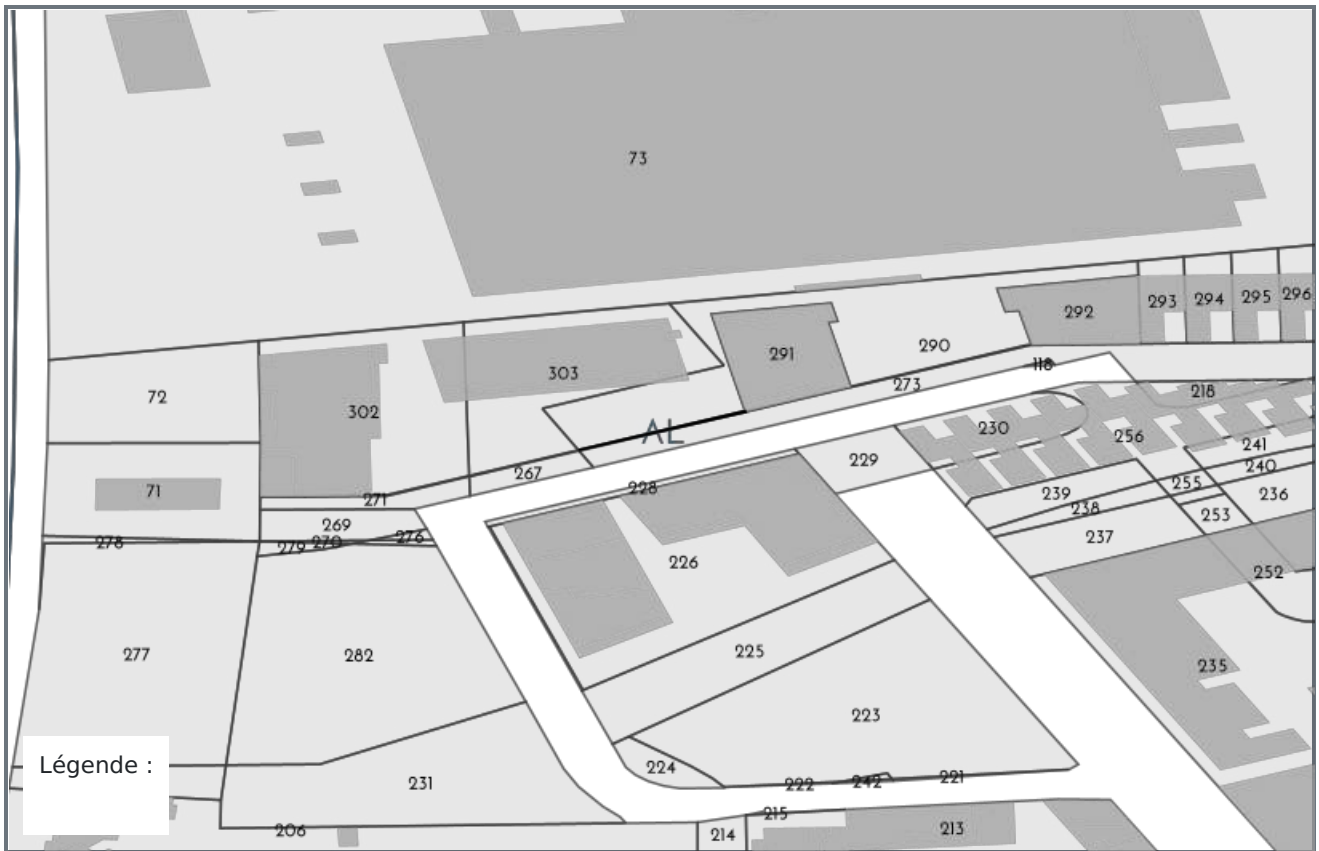
SNC LE MIRANDA

16/12/2022 / TOULOUSE

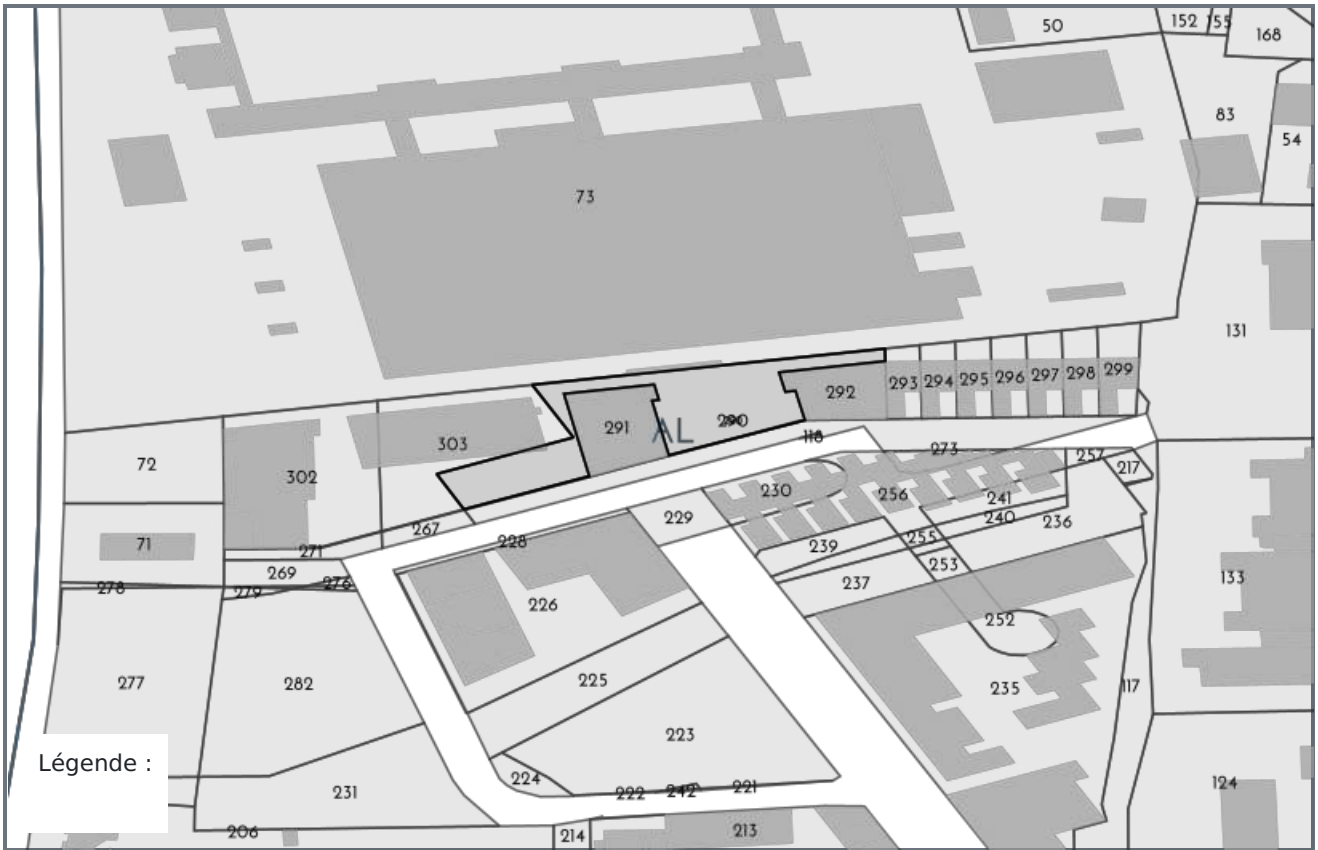
CARTOGRAPHIE DES INONDATIONS - AL288



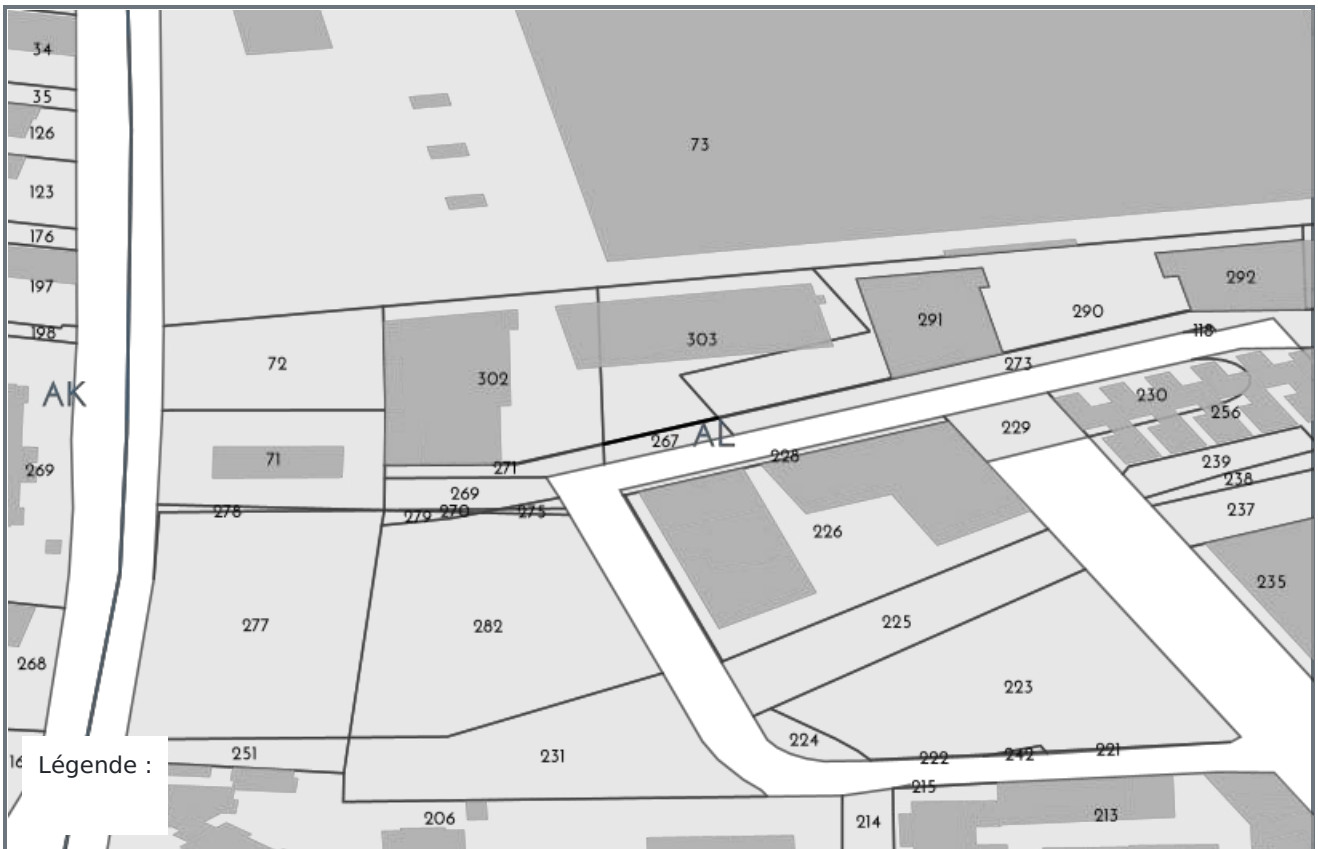
CARTOGRAPHIE DES INONDATIONS - AL289



CARTOGRAPHIE DES INONDATIONS - AL290



CARTOGRAPHIE DES INONDATIONS - AL300



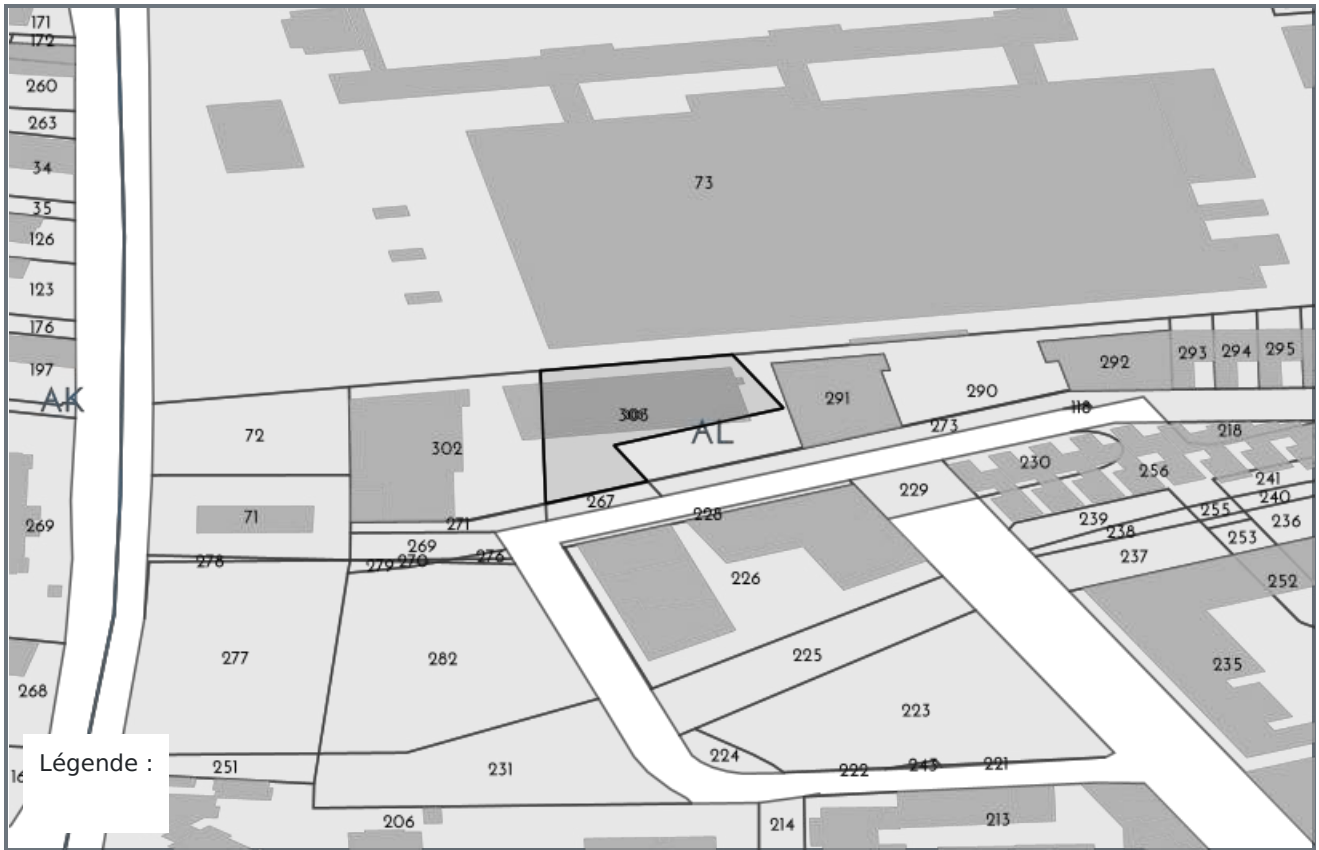
CARTOGRAPHIE DES INONDATIONS - AL301



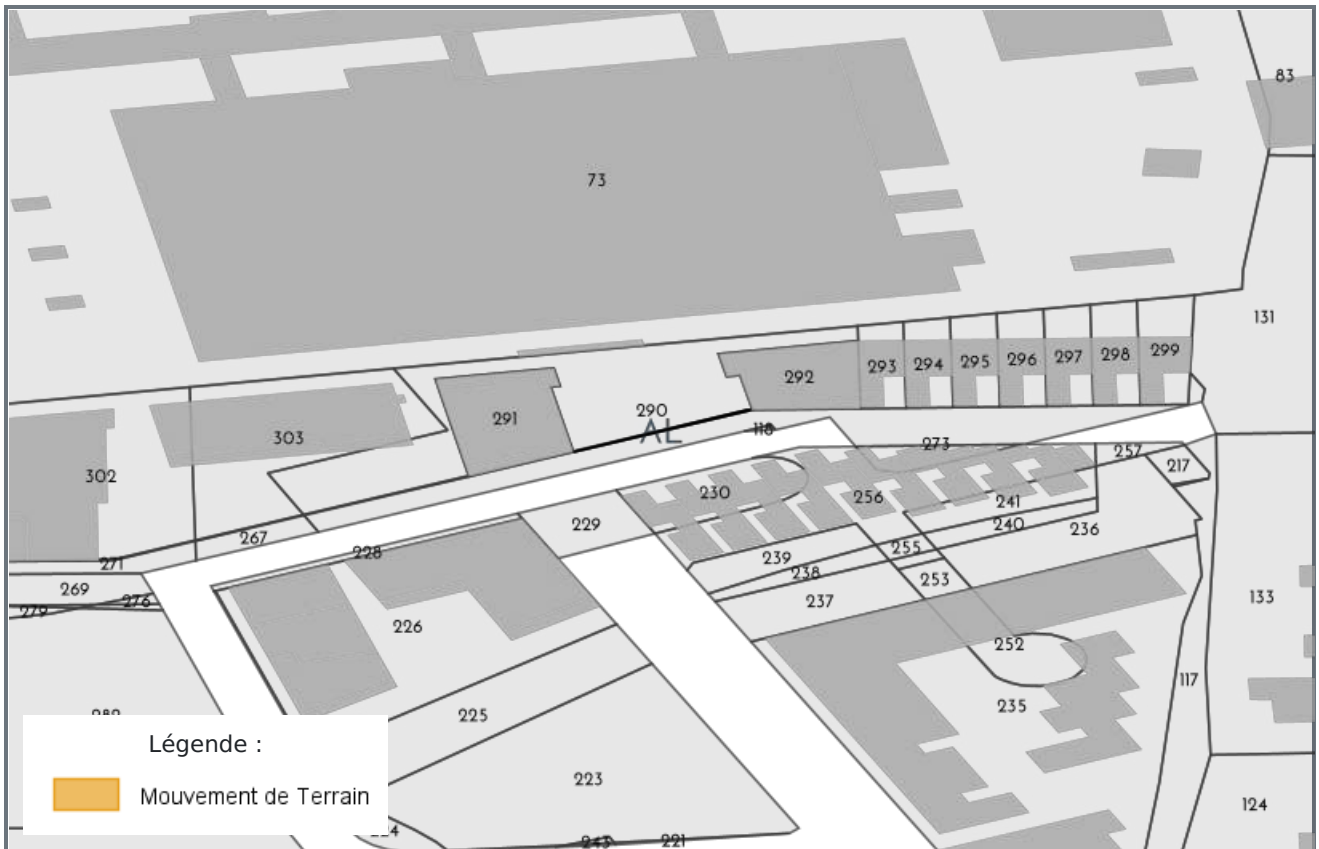
CARTOGRAPHIE DES INONDATIONS - AL302



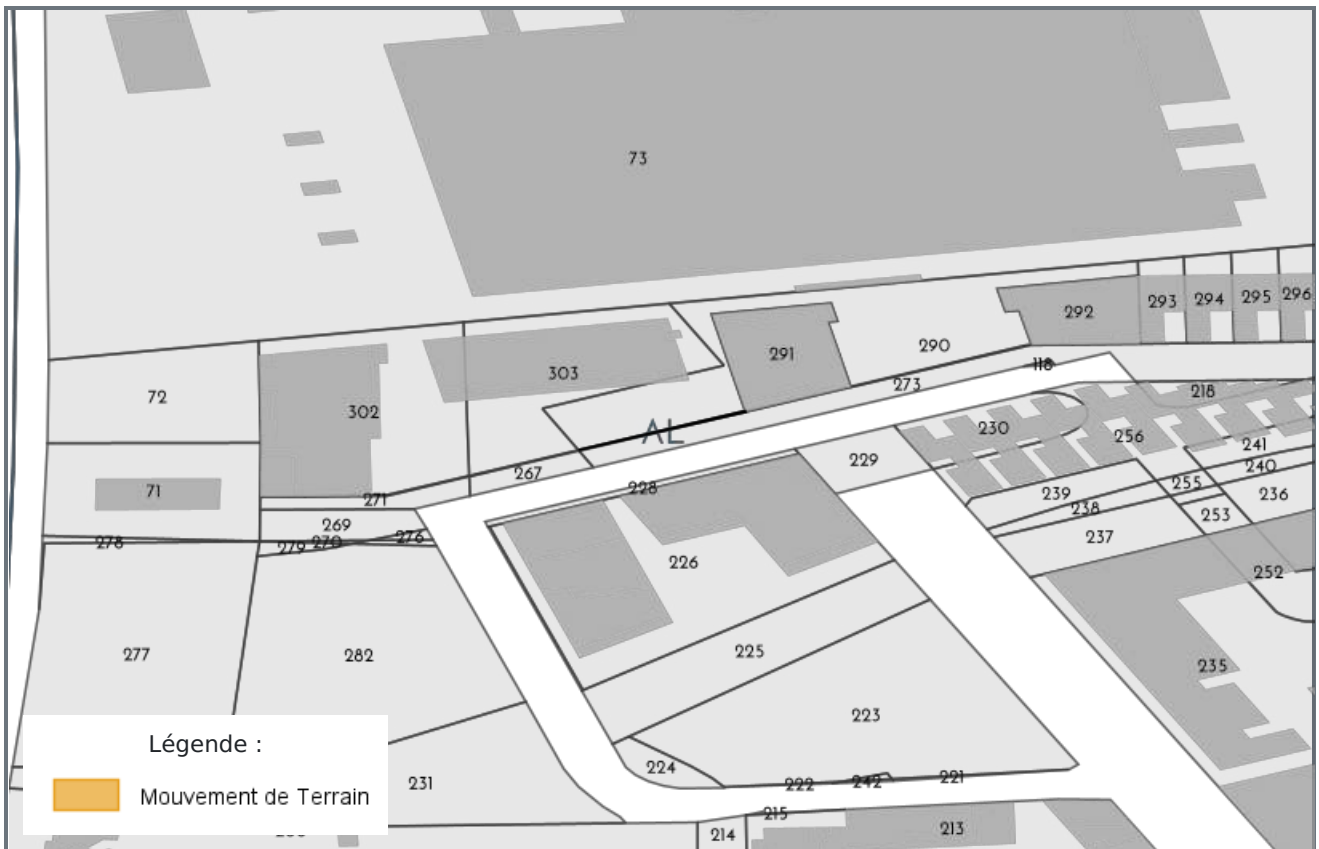
CARTOGRAPHIE DES INONDATIONS - AL303



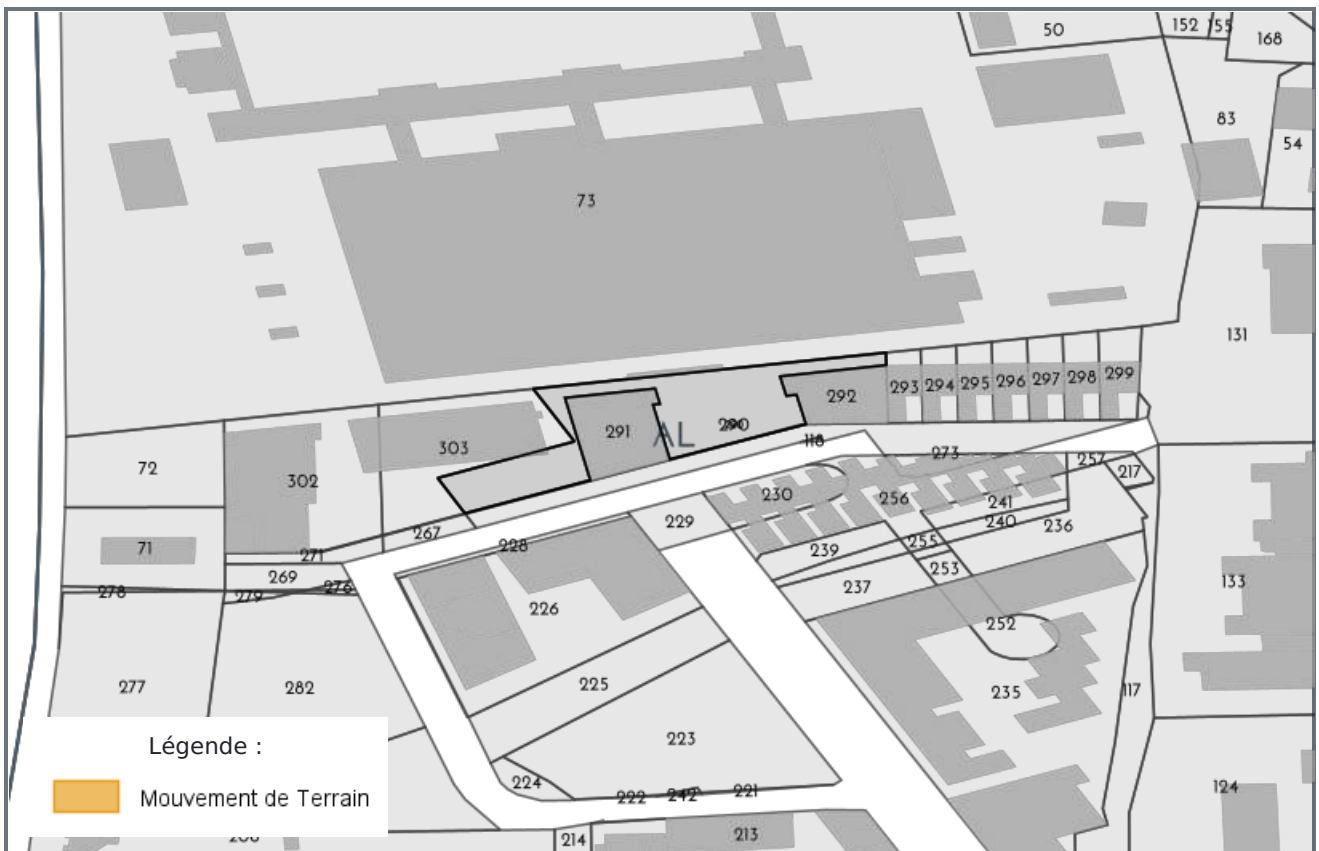
CARTOGRAPHIE DES MOUVEMENTS DE TERRAINS - AL288



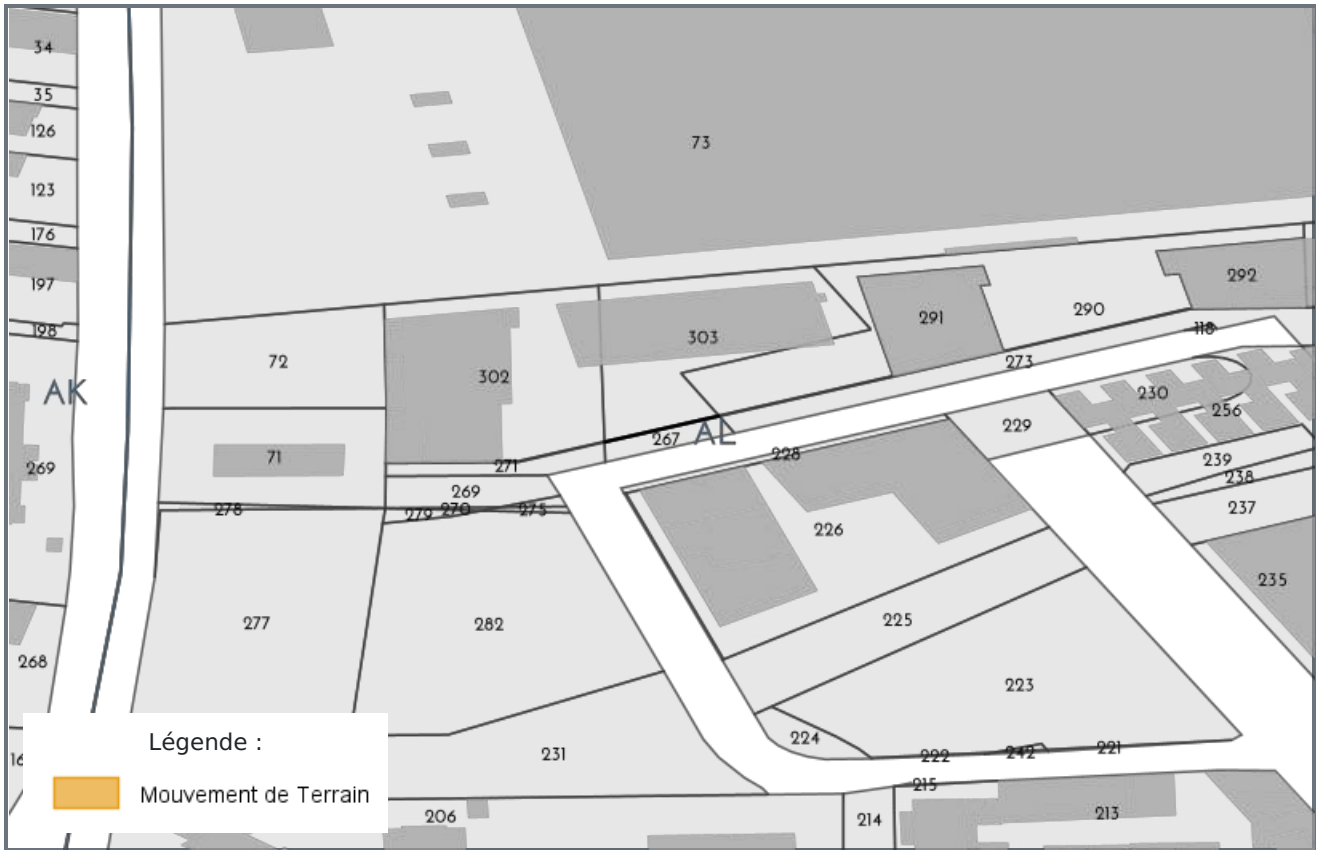
CARTOGRAPHIE DES MOUVEMENTS DE TERRAINS - AL289



CARTOGRAPHIE DES MOUVEMENTS DE TERRAINS - AL290



CARTOGRAPHIE DES MOUVEMENTS DE TERRAINS - AL300



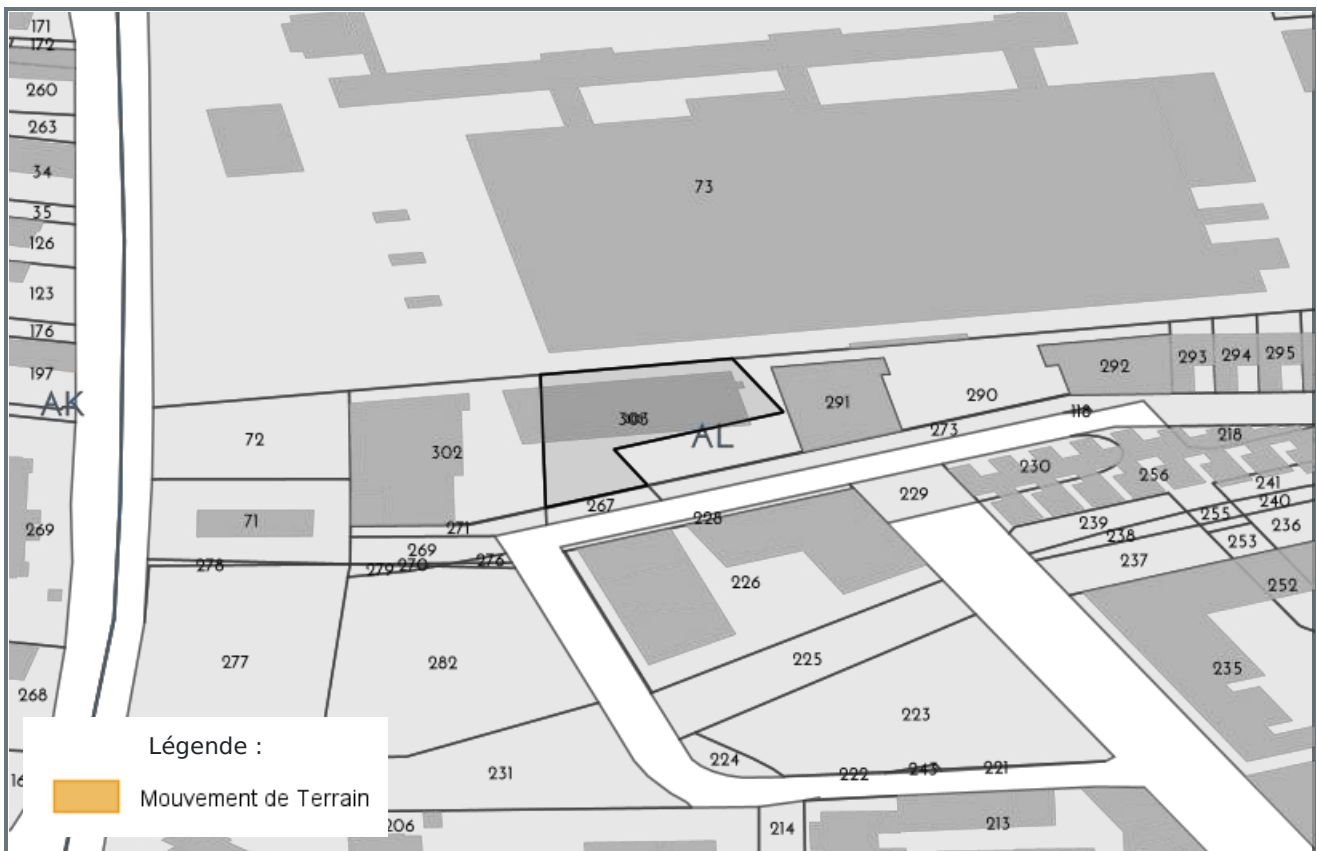
CARTOGRAPHIE DES MOUVEMENTS DE TERRAINS - AL301



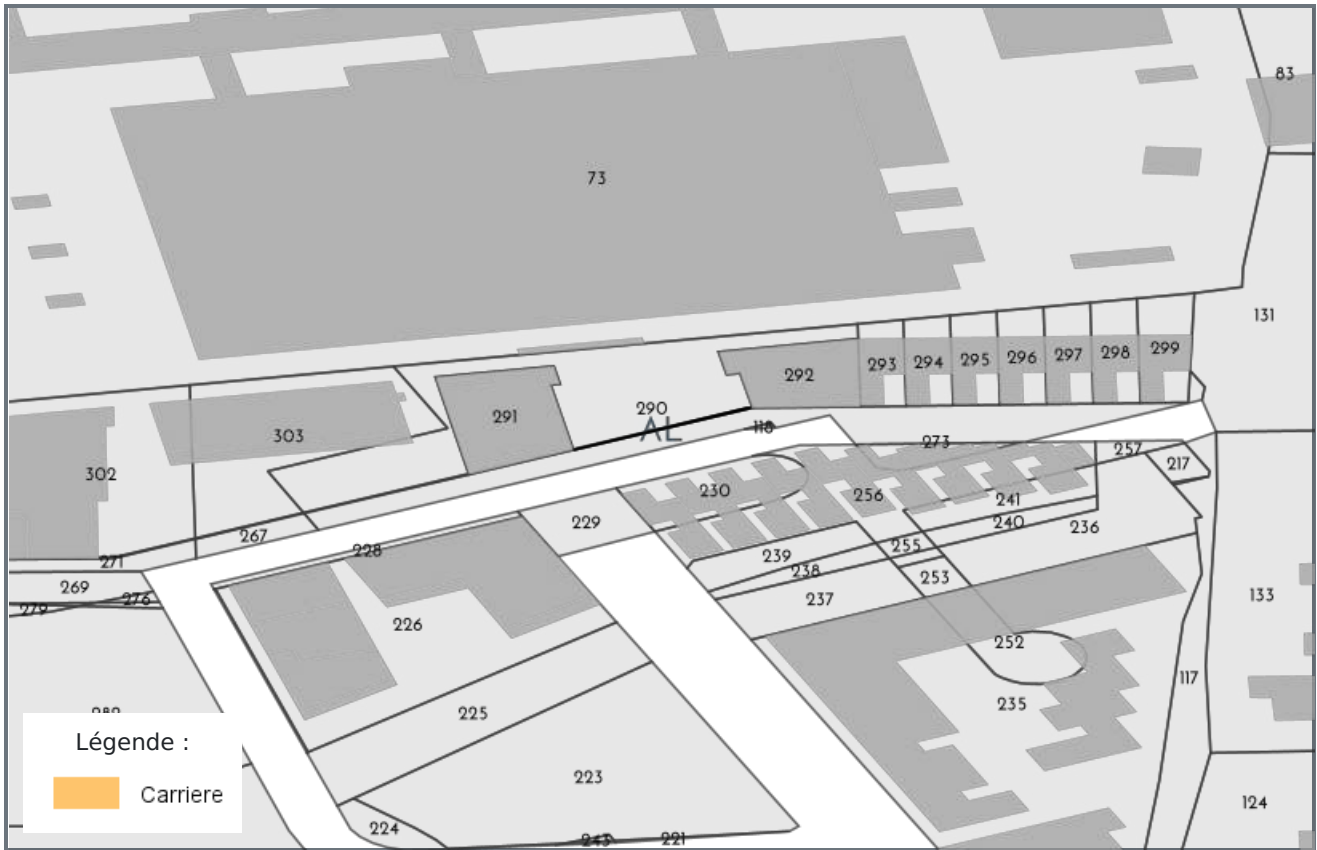
CARTOGRAPHIE DES MOUVEMENTS DE TERRAINS - AL302



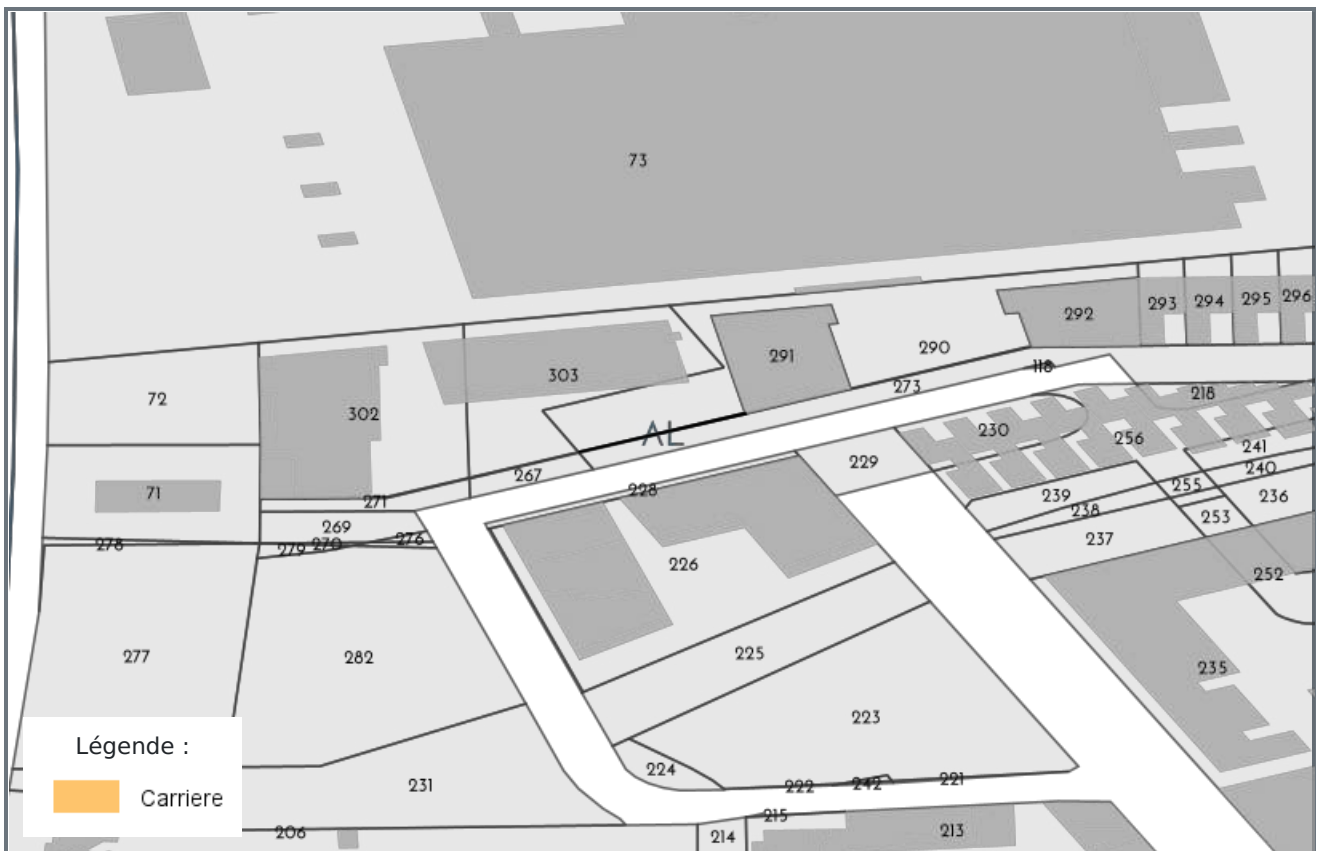
CARTOGRAPHIE DES MOUVEMENTS DE TERRAINS - AL303



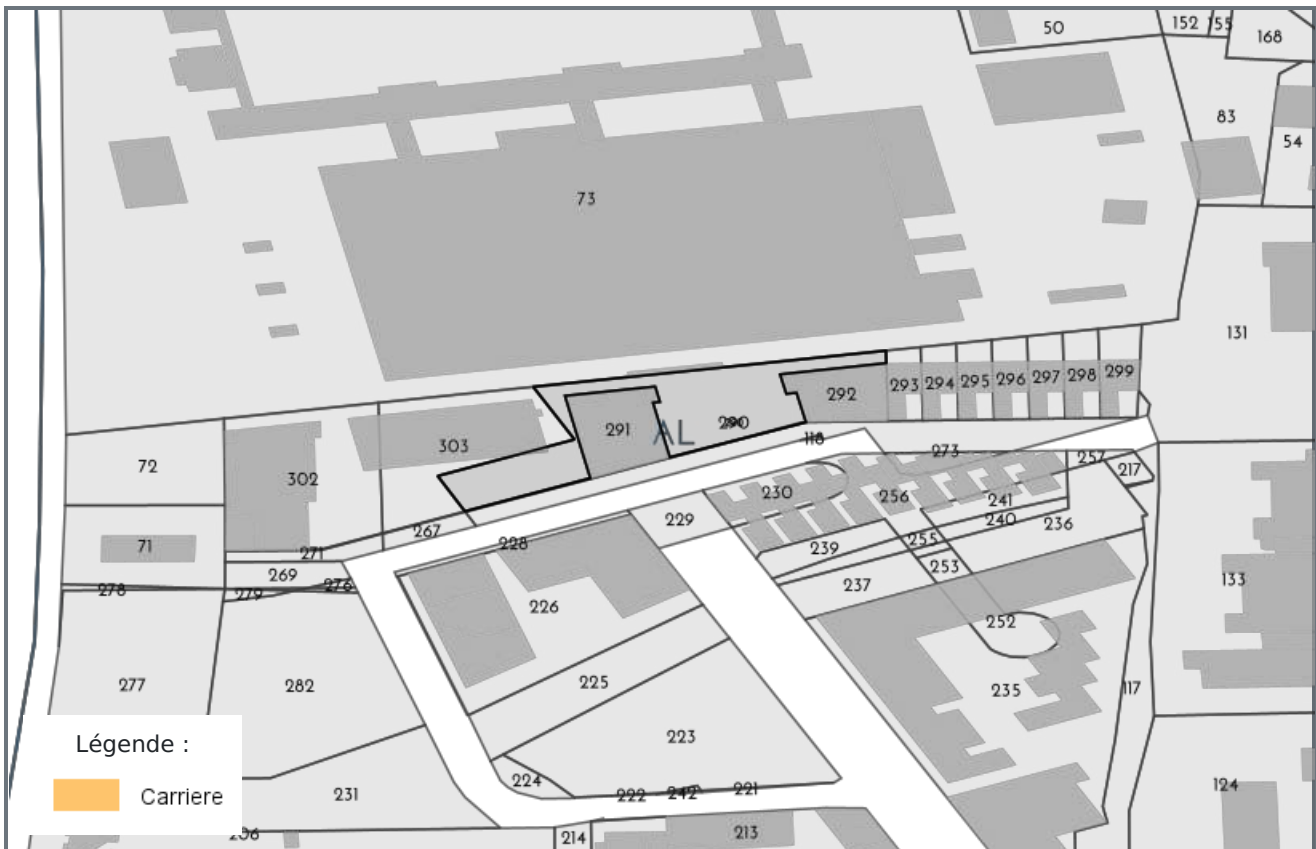
CARTOGRAPHIE DES MOUVEMENTS DE TERRAINS (CARRIÈRE) - AL288



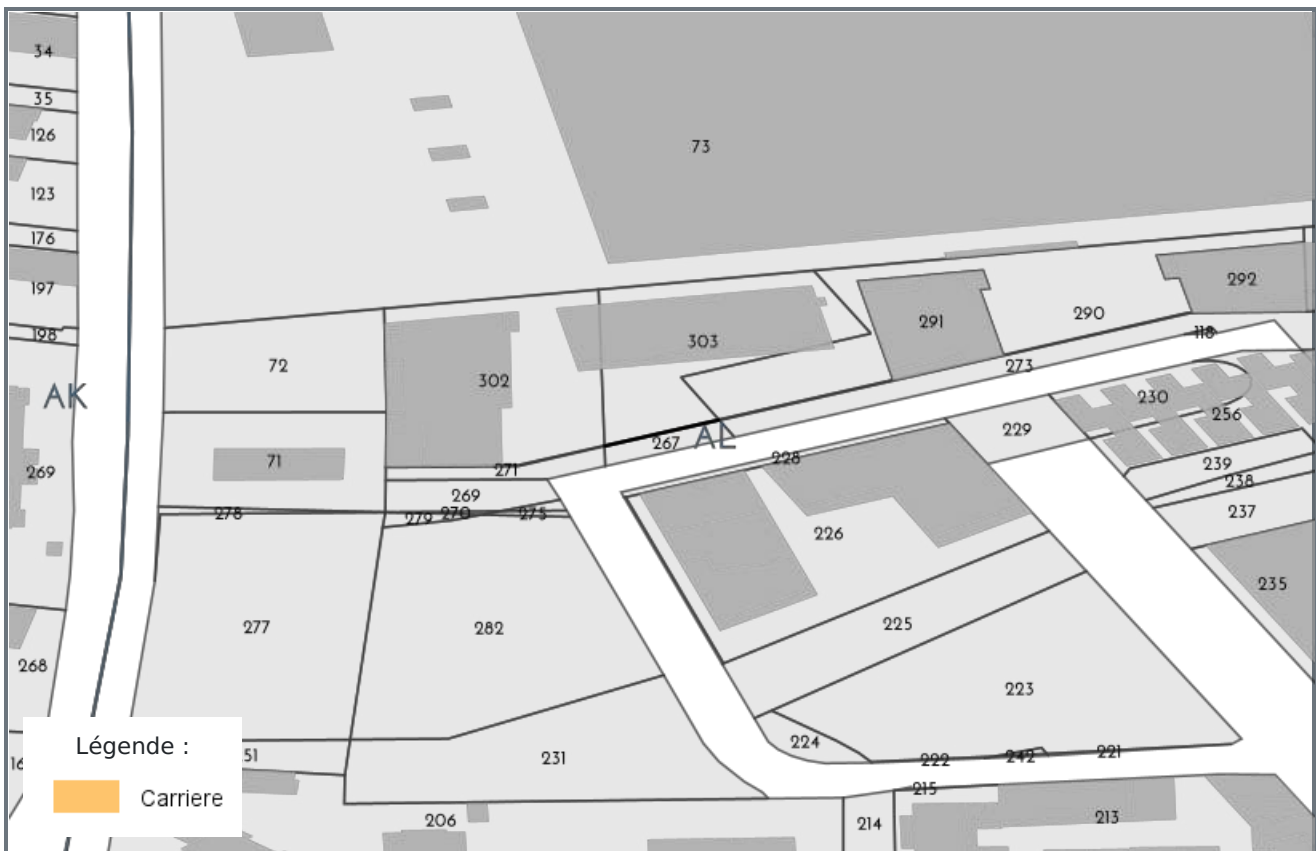
CARTOGRAPHIE DES MOUVEMENTS DE TERRAINS (CARRIÈRE) - AL289



CARTOGRAPHIE DES MOUVEMENTS DE TERRAINS (CARRIÈRE) - AL290



CARTOGRAPHIE DES MOUVEMENTS DE TERRAINS (CARRIÈRE) - AL300



CARTOGRAPHIE DES MOUVEMENTS DE TERRAINS (CARRIÈRE) - AL301



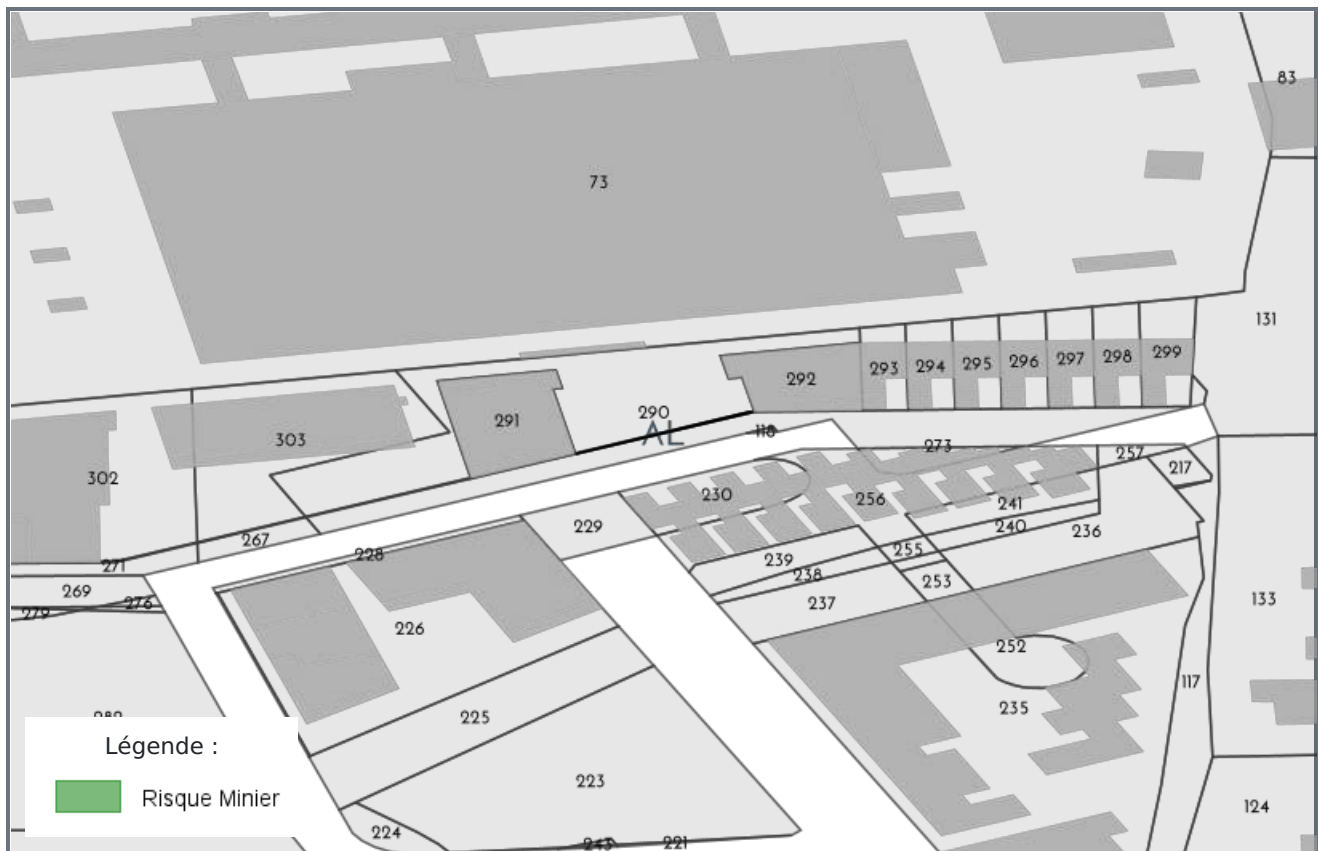
CARTOGRAPHIE DES MOUVEMENTS DE TERRAINS (CARRIÈRE) - AL302



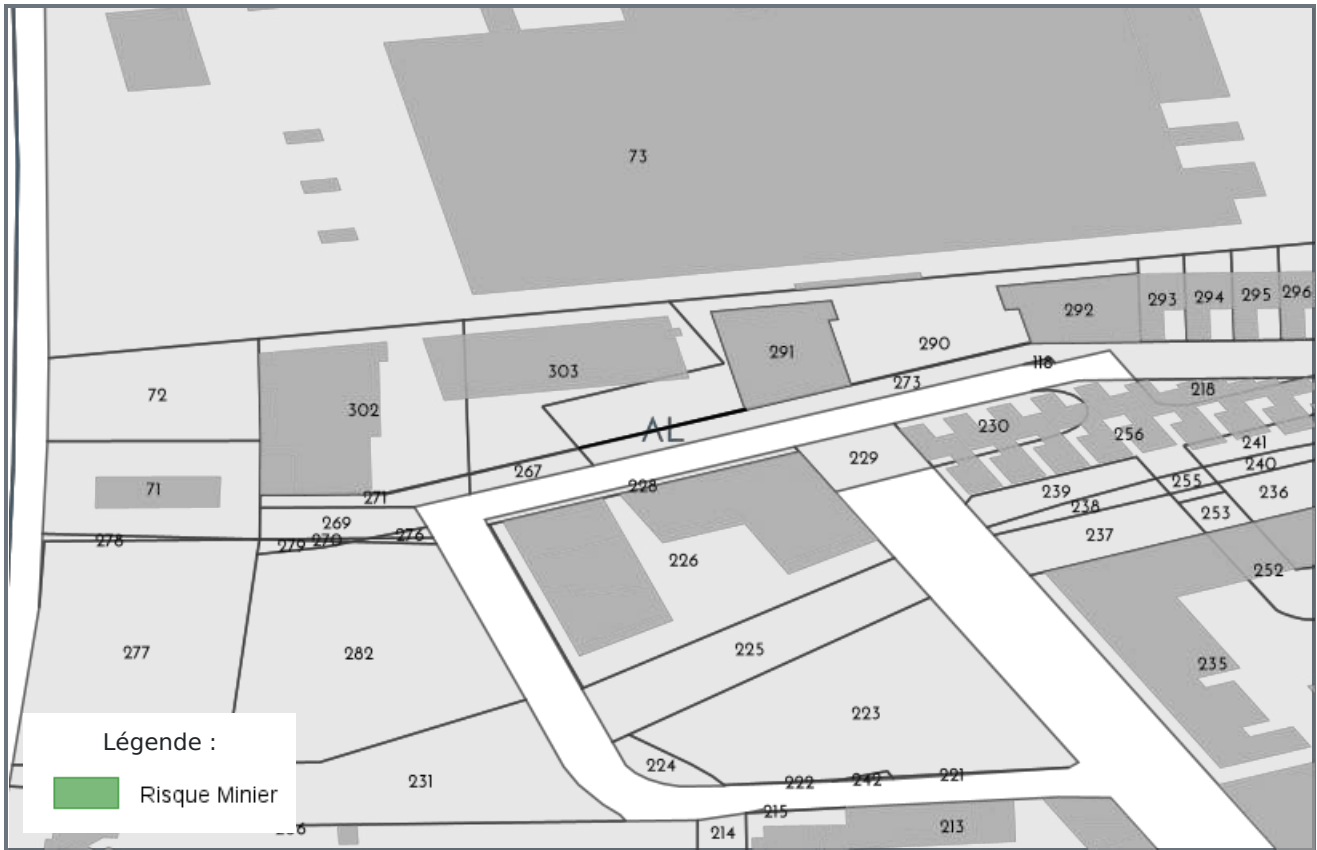
CARTOGRAPHIE DES MOUVEMENTS DE TERRAINS (CARRIÈRE) - AL303



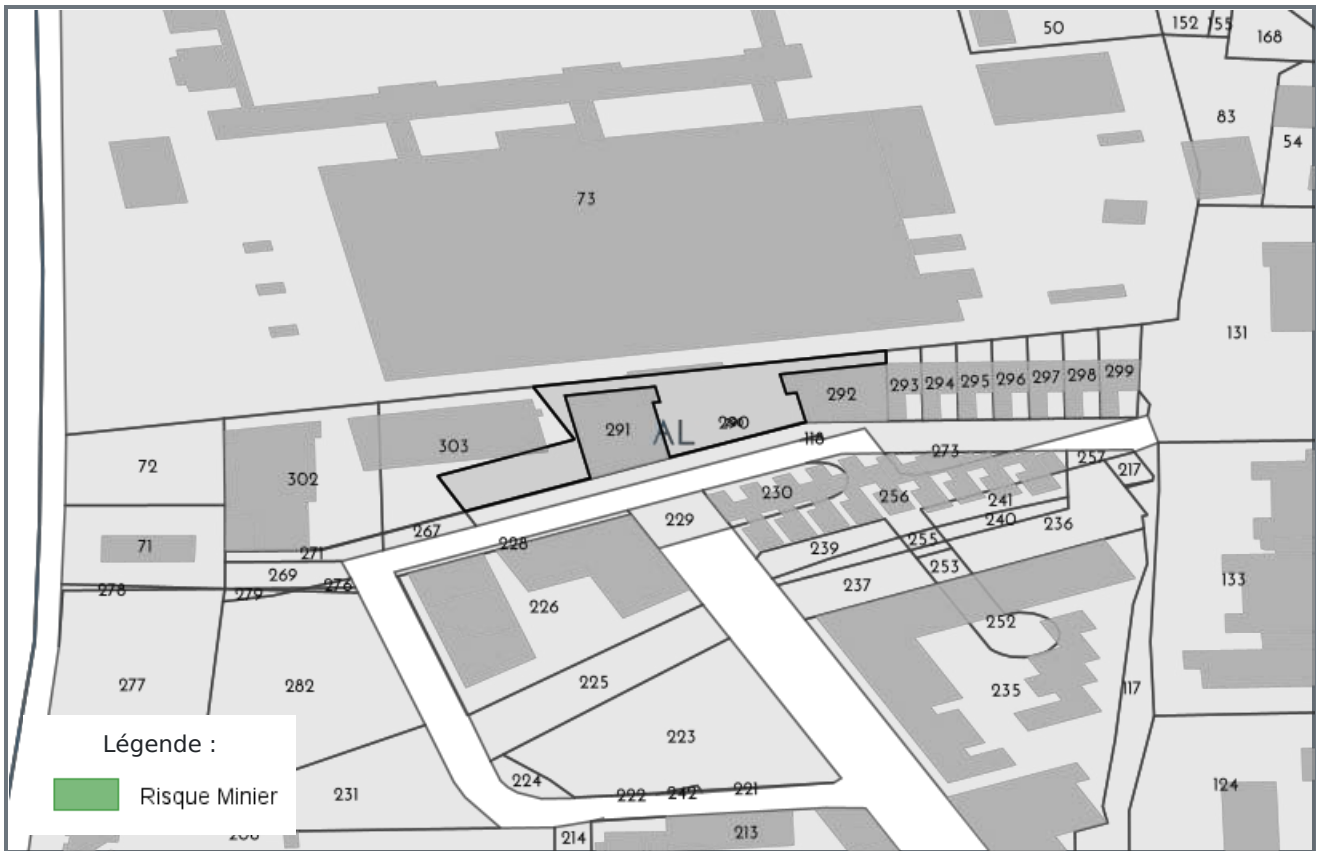
CARTOGRAPHIE DES MOUVEMENTS DE TERRAINS (MINES) - AL288



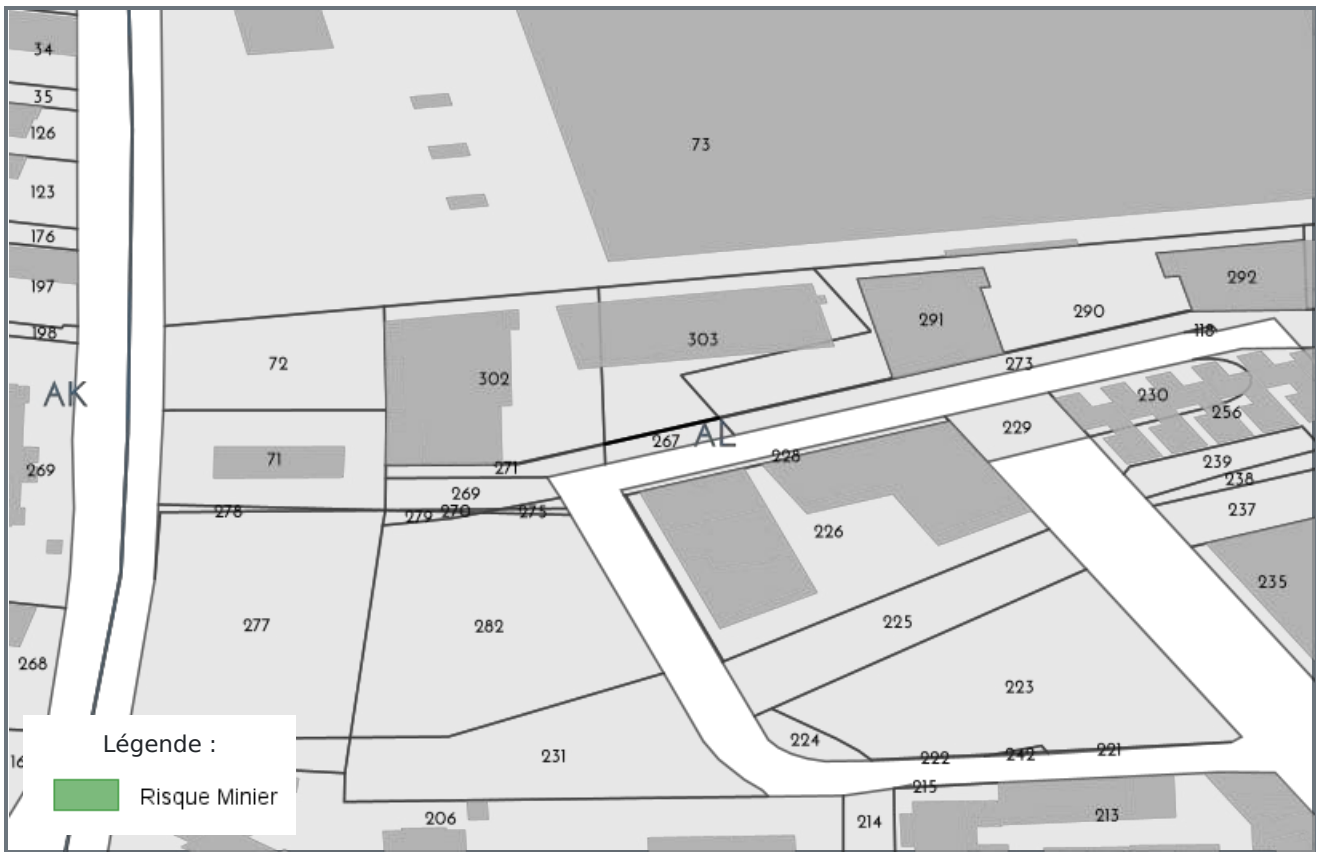
CARTOGRAPHIE DES MOUVEMENTS DE TERRAINS (MINES) - AL289



CARTOGRAPHIE DES MOUVEMENTS DE TERRAINS (MINES) - AL290



CARTOGRAPHIE DES MOUVEMENTS DE TERRAINS (MINES) - AL300



CARTOGRAPHIE DES MOUVEMENTS DE TERRAINS (MINES) - AL301



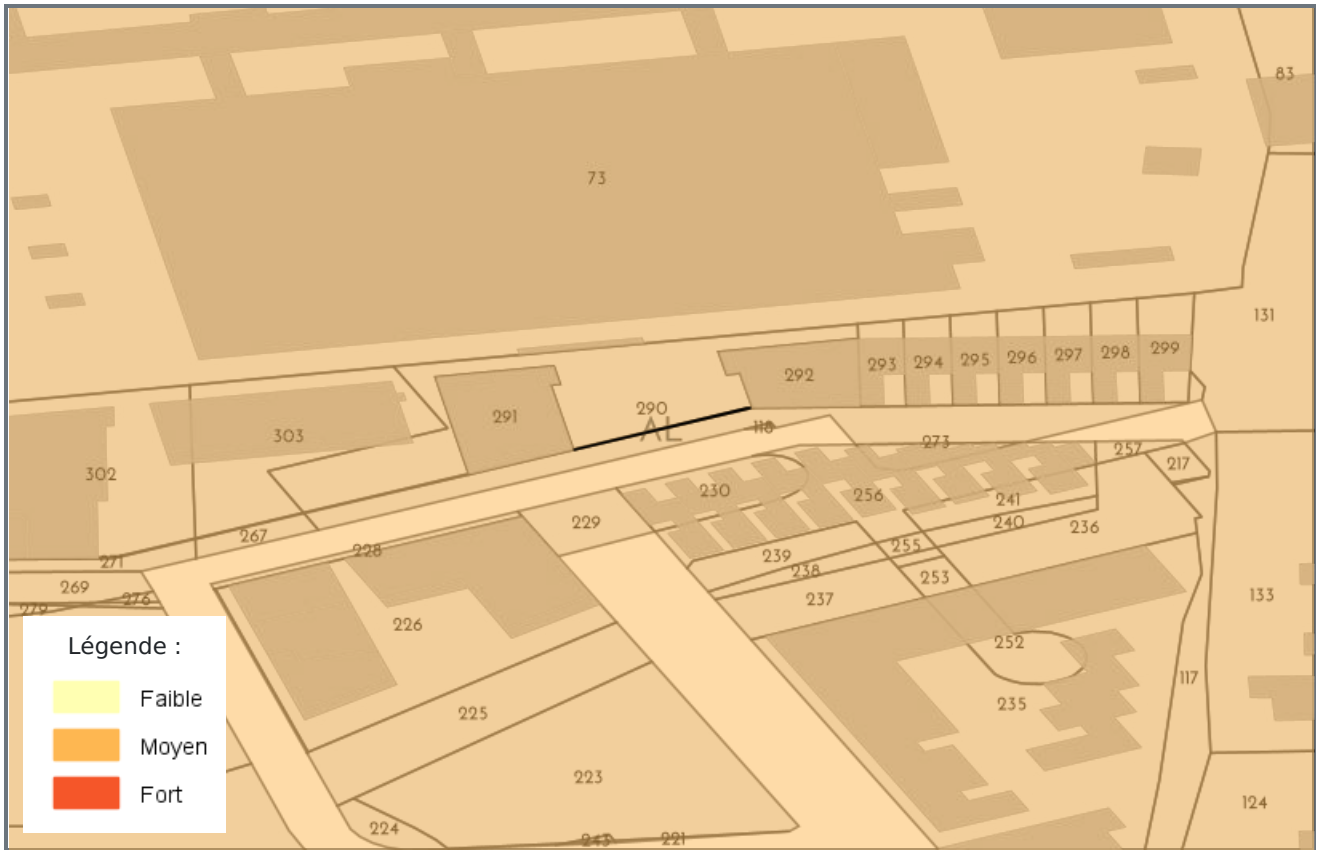
CARTOGRAPHIE DES MOUVEMENTS DE TERRAINS (MINES) - AL302



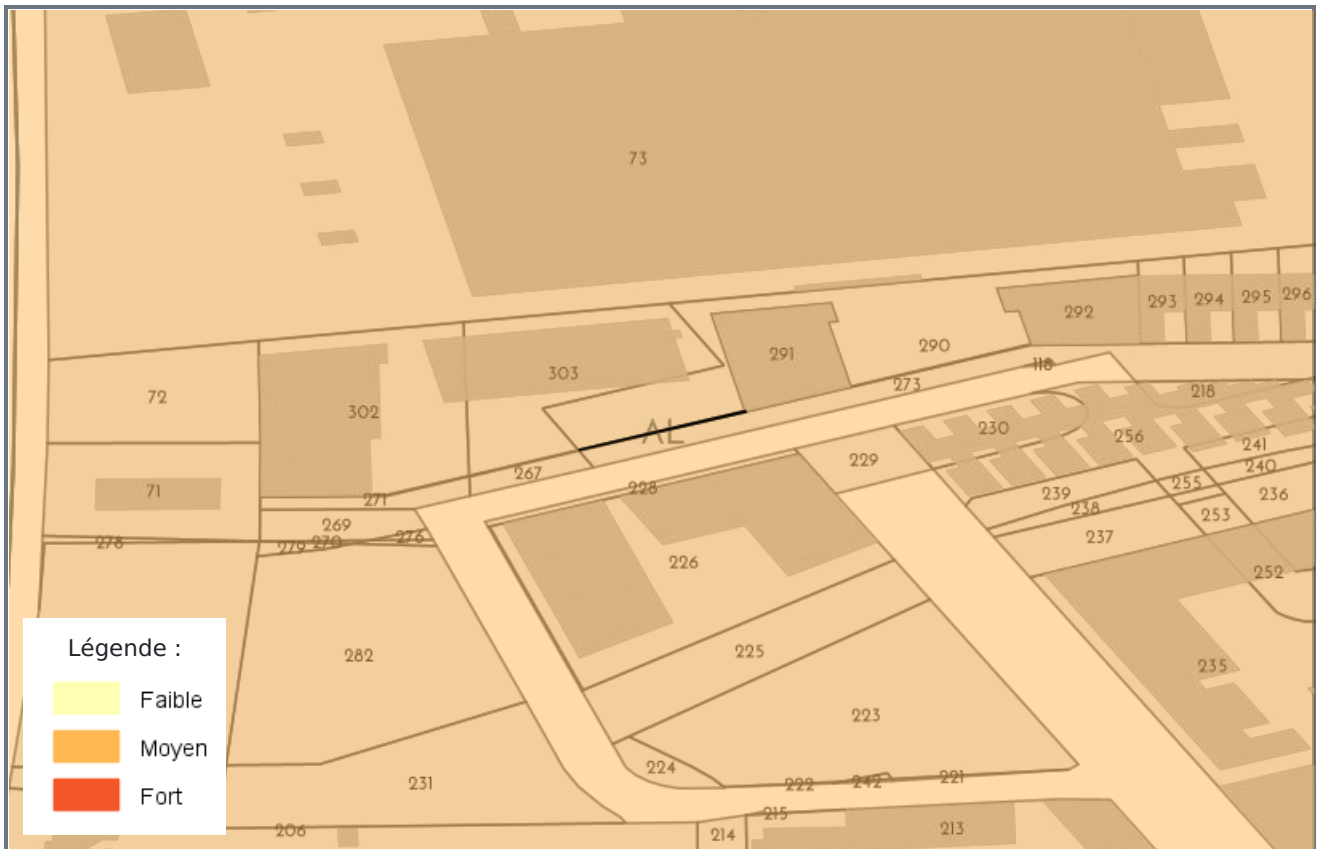
CARTOGRAPHIE DES MOUVEMENTS DE TERRAINS (MINES) - AL303



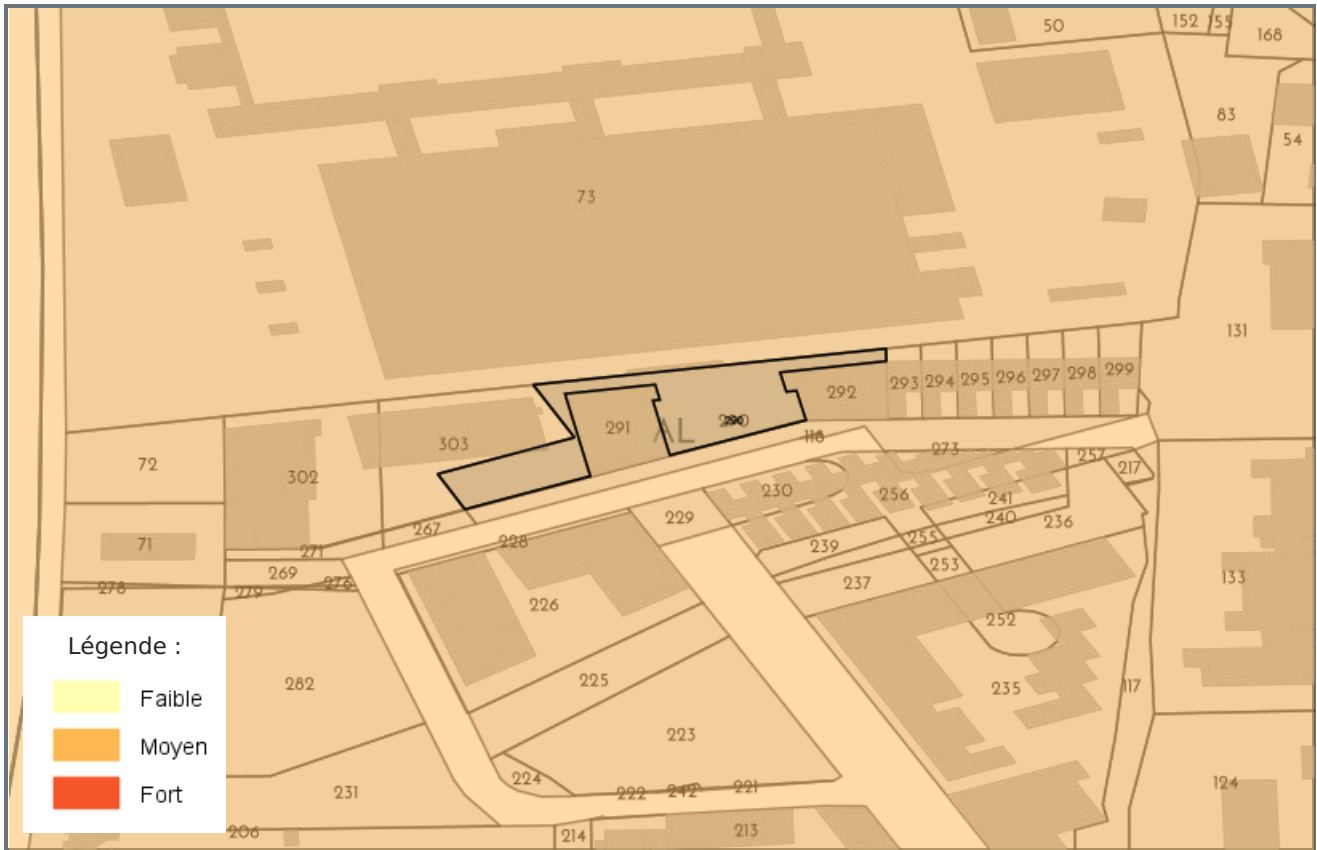
CARTOGRAPHIE DES MOUVEMENTS DE TERRAINS (ARGILES) - AL288



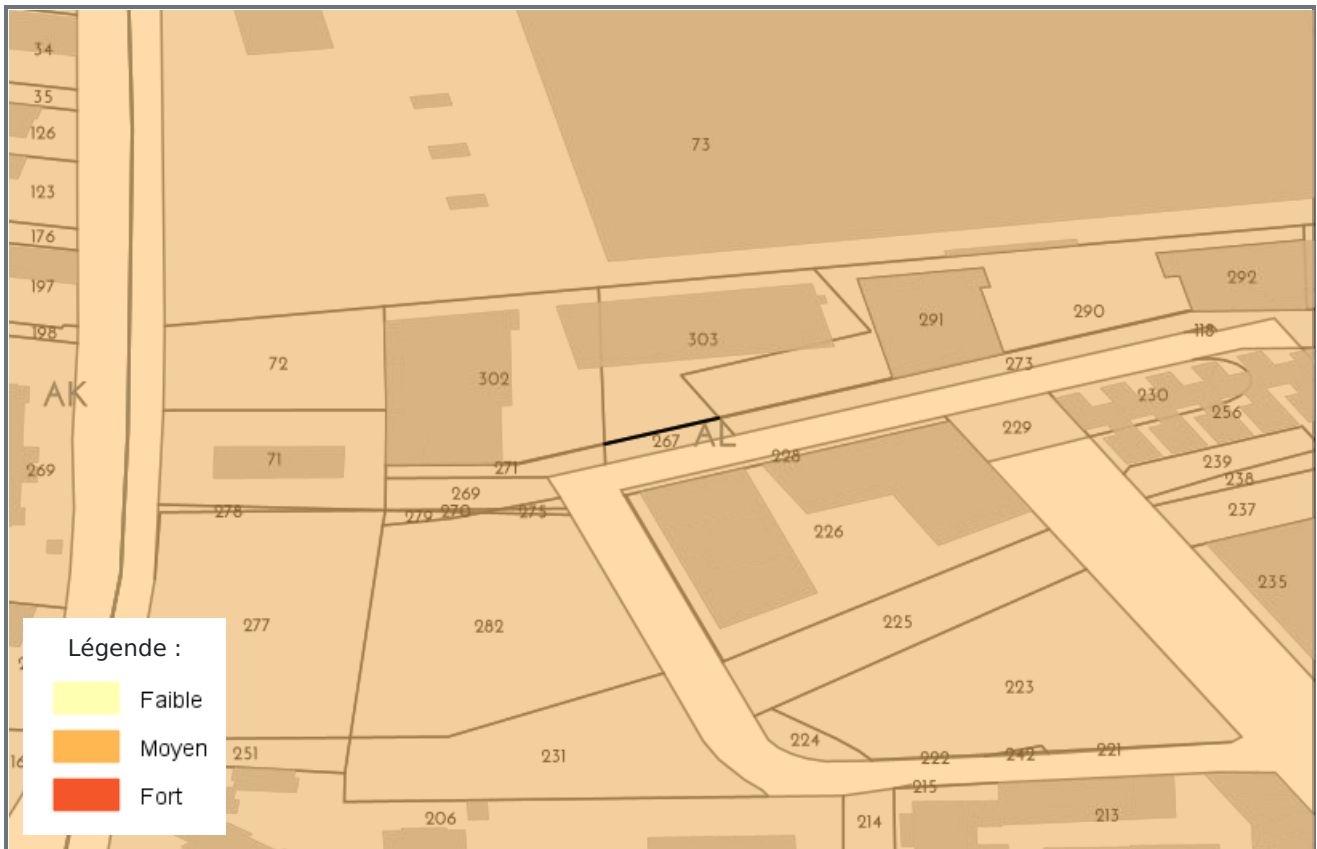
CARTOGRAPHIE DES MOUVEMENTS DE TERRAINS (ARGILES) - AL289



CARTOGRAPHIE DES MOUVEMENTS DE TERRAINS (ARGILES) - AL290



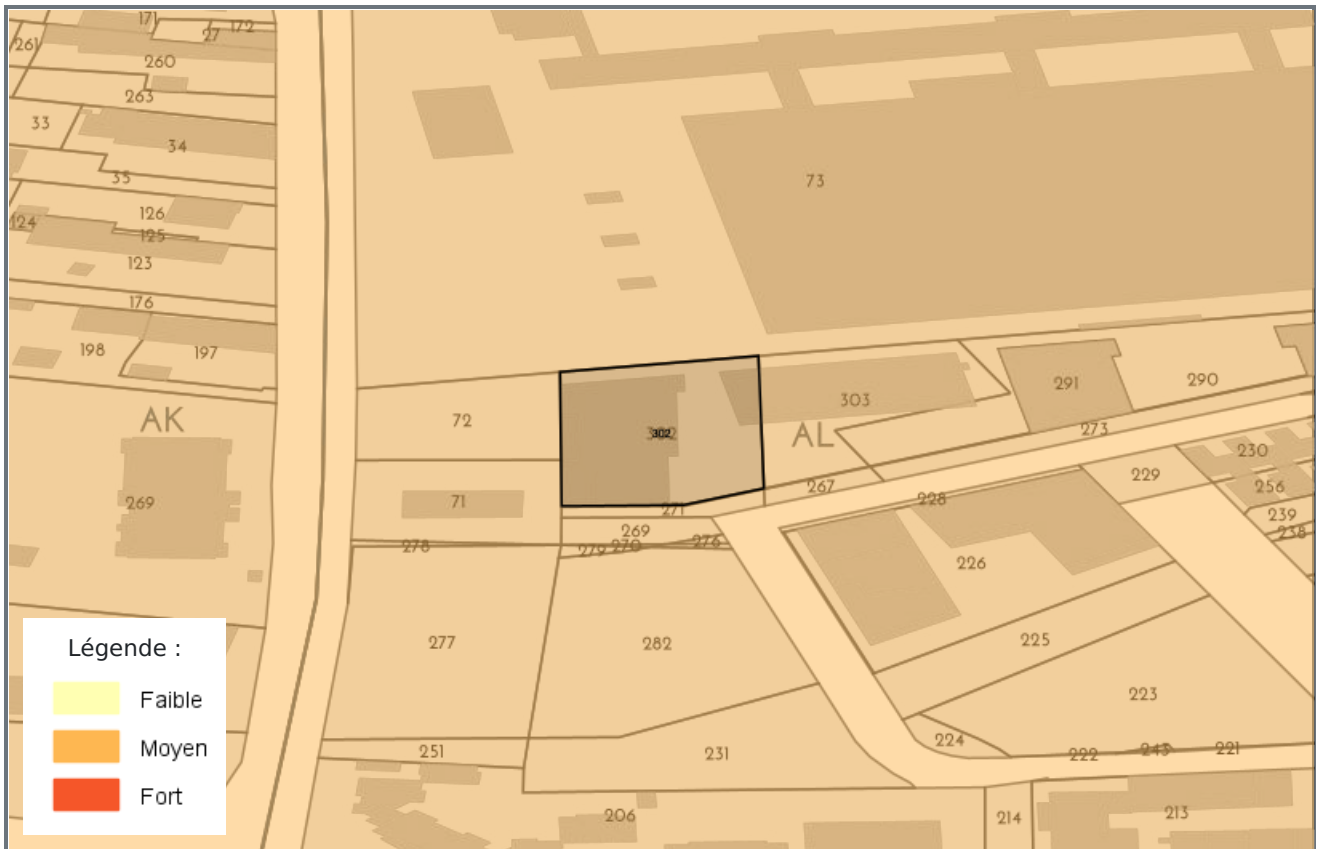
CARTOGRAPHIE DES MOUVEMENTS DE TERRAINS (ARGILES) - AL300



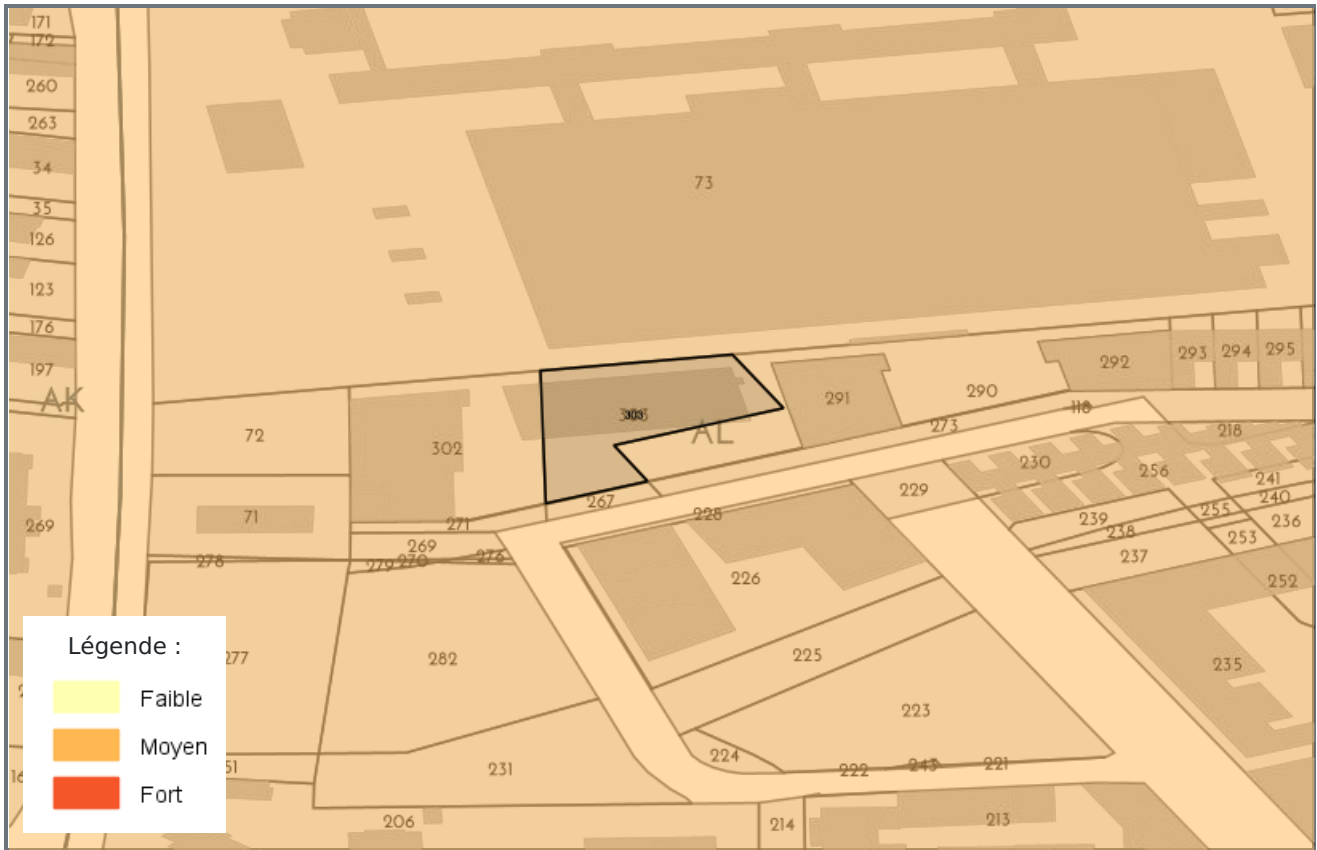
CARTOGRAPHIE DES MOUVEMENTS DE TERRAINS (ARGILES) - AL301



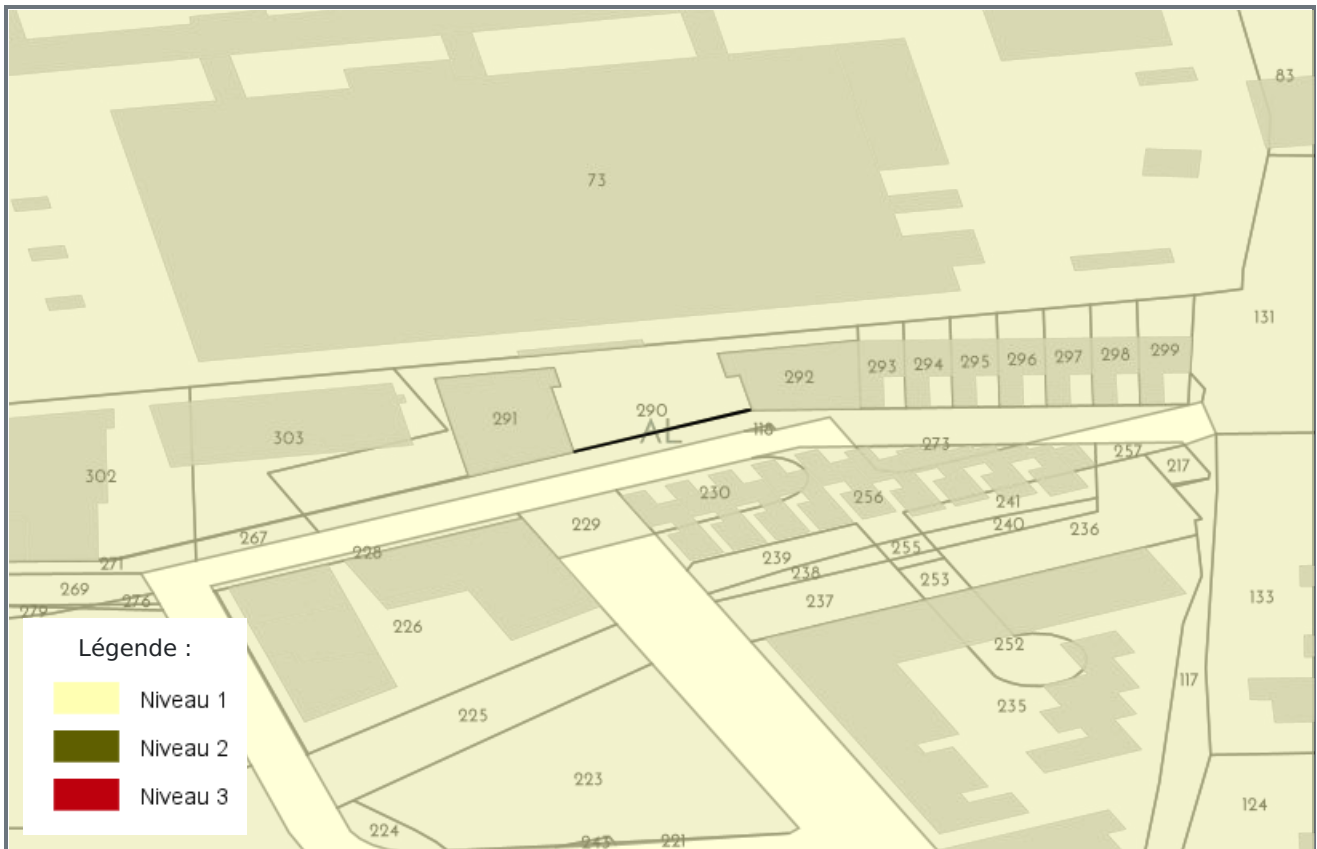
CARTOGRAPHIE DES MOUVEMENTS DE TERRAINS (ARGILES) - AL302



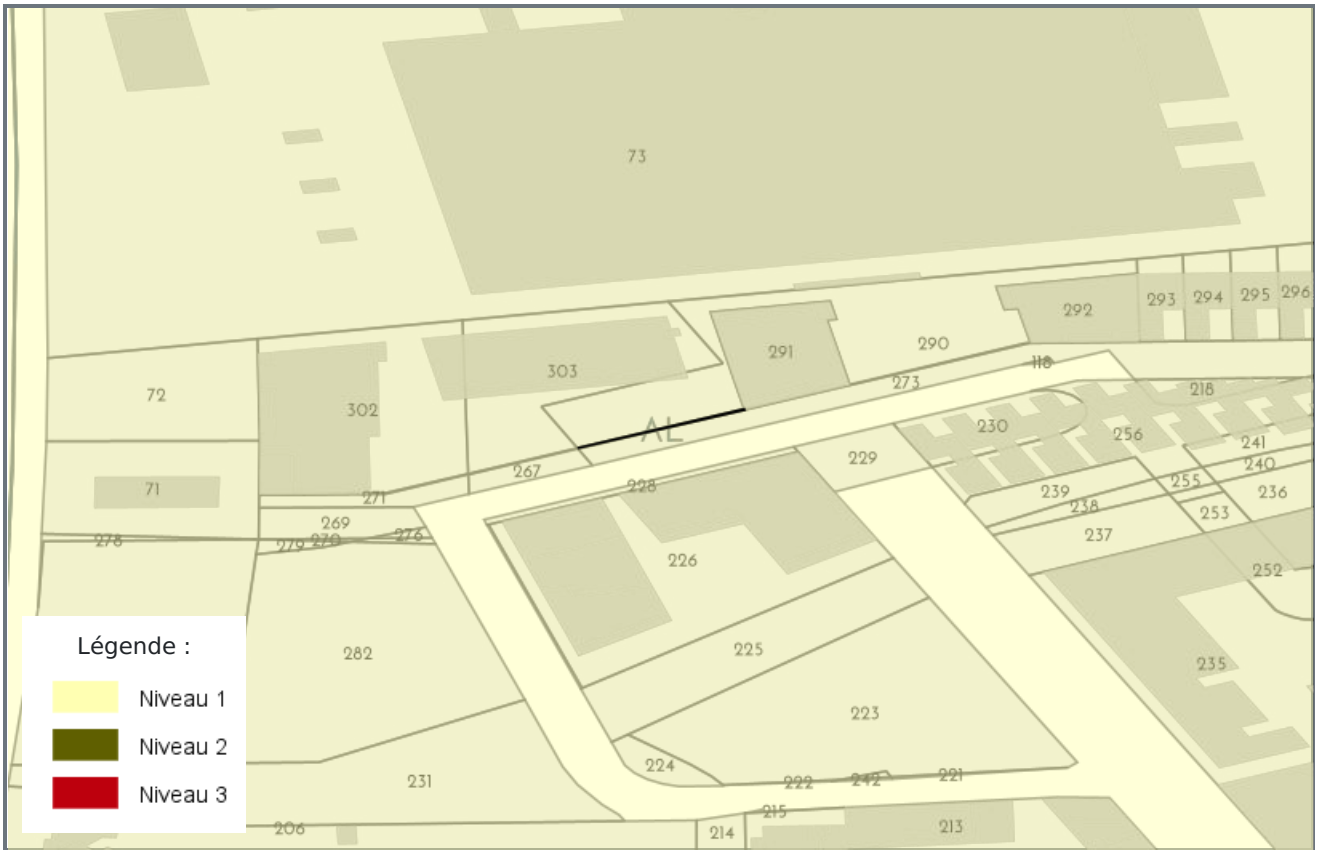
CARTOGRAPHIE DES MOUVEMENTS DE TERRAINS (ARGILES) - AL303



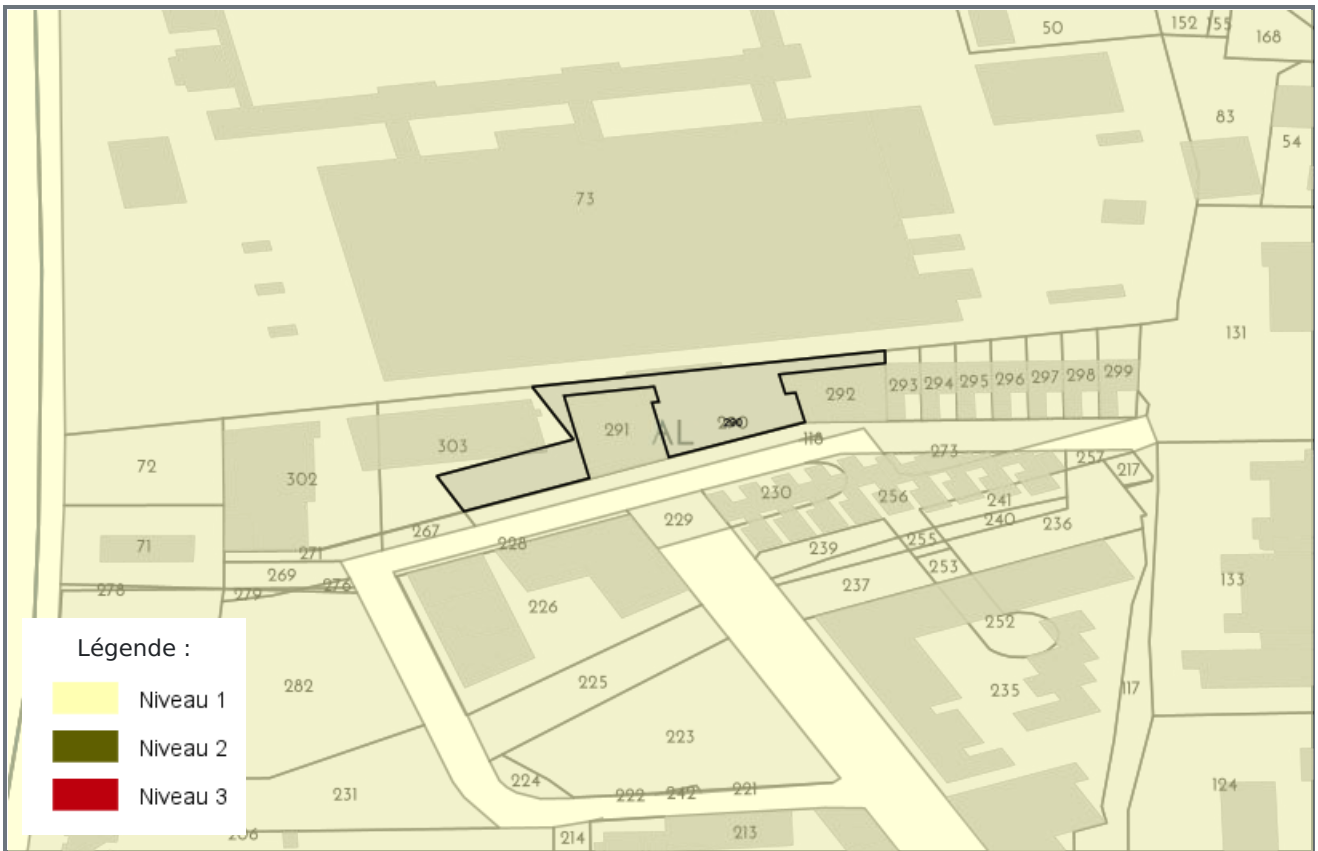
RADON - AL288



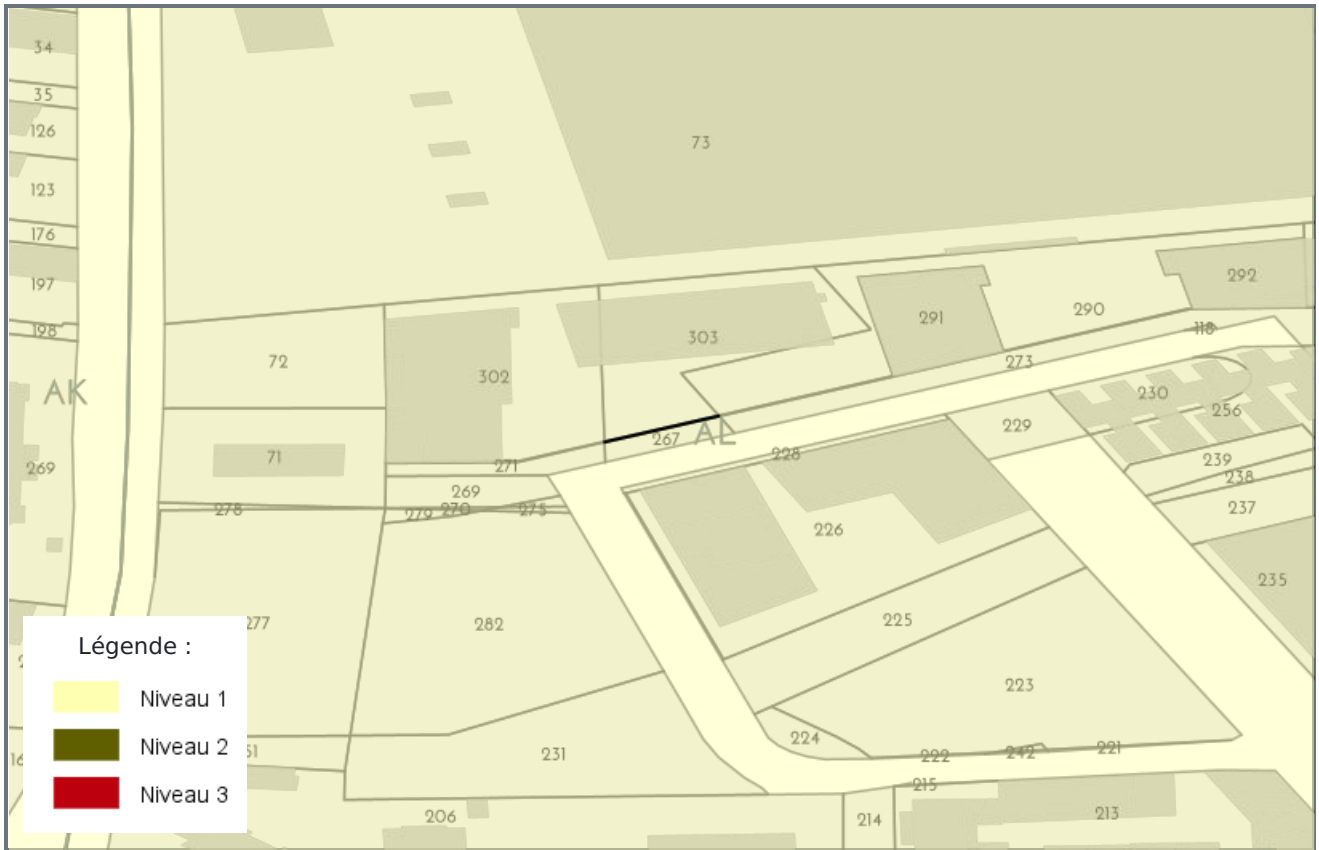
RADON - AL289



RADON - AL290



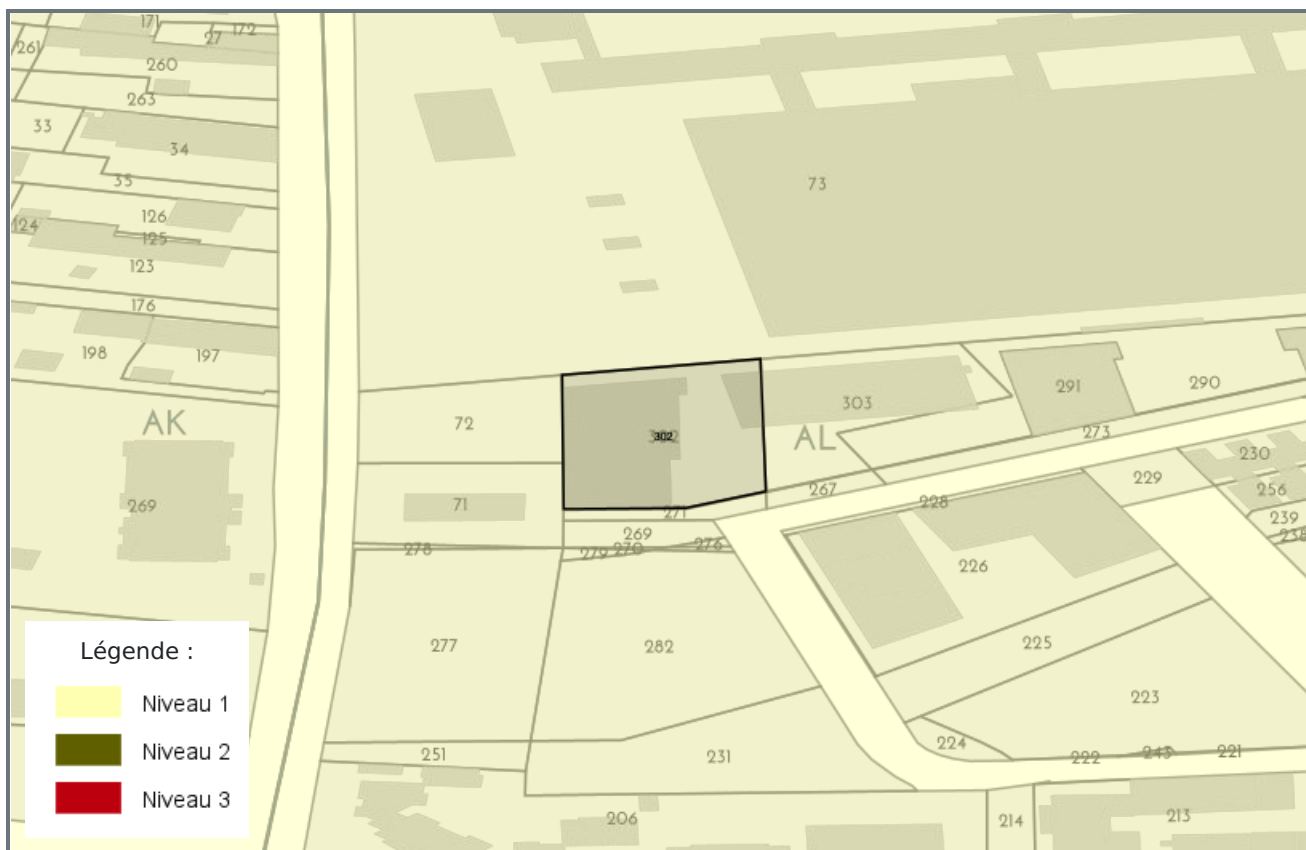
RADON - AL300



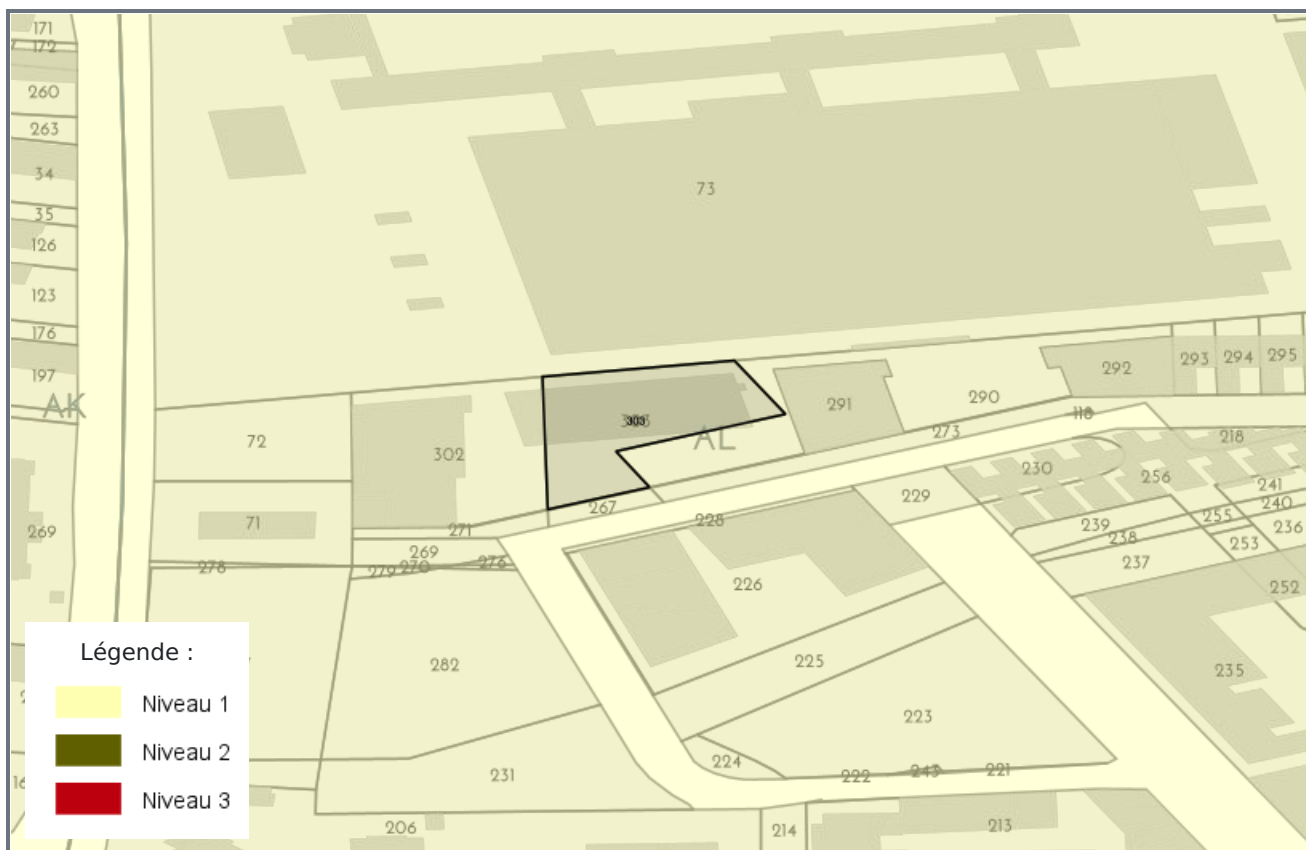
RADON - AL301



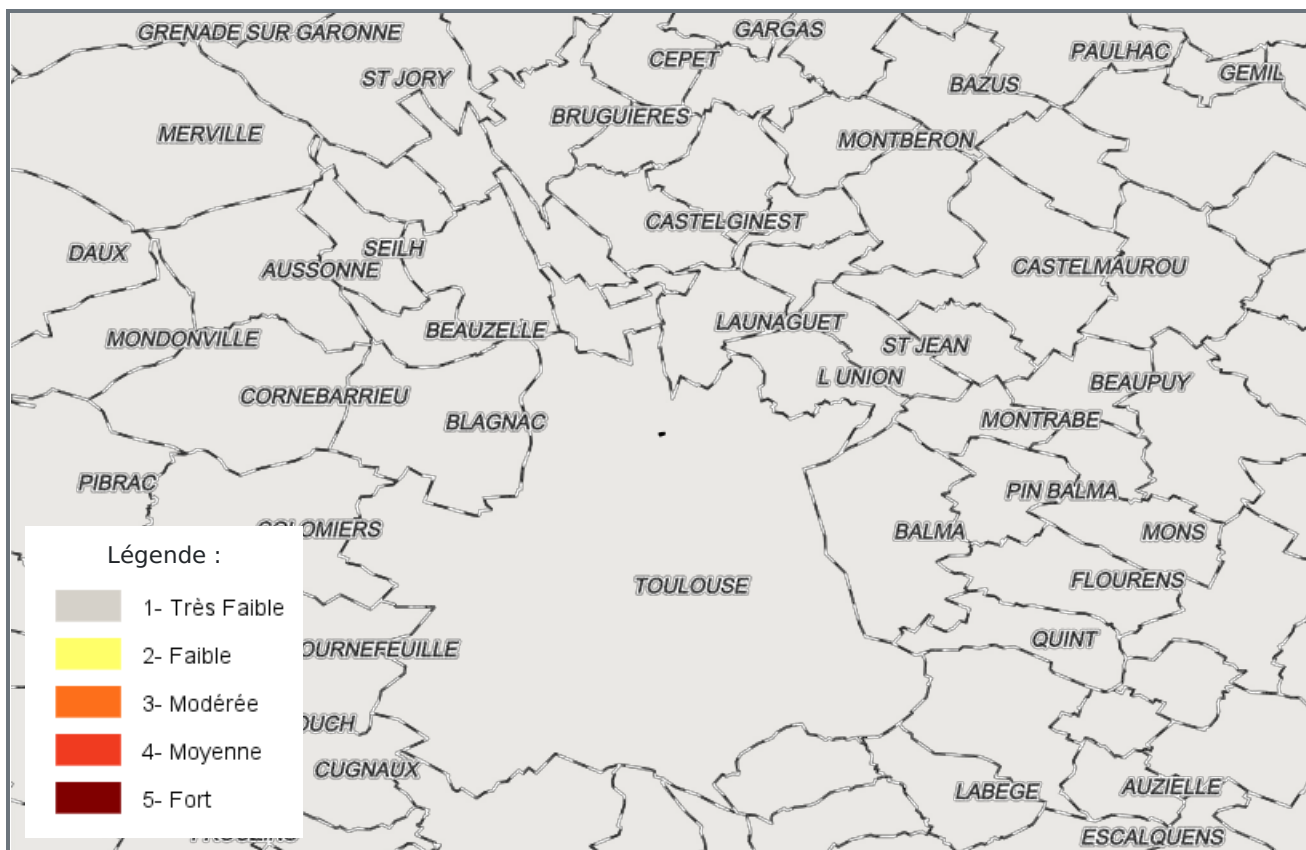
RADON - AL302



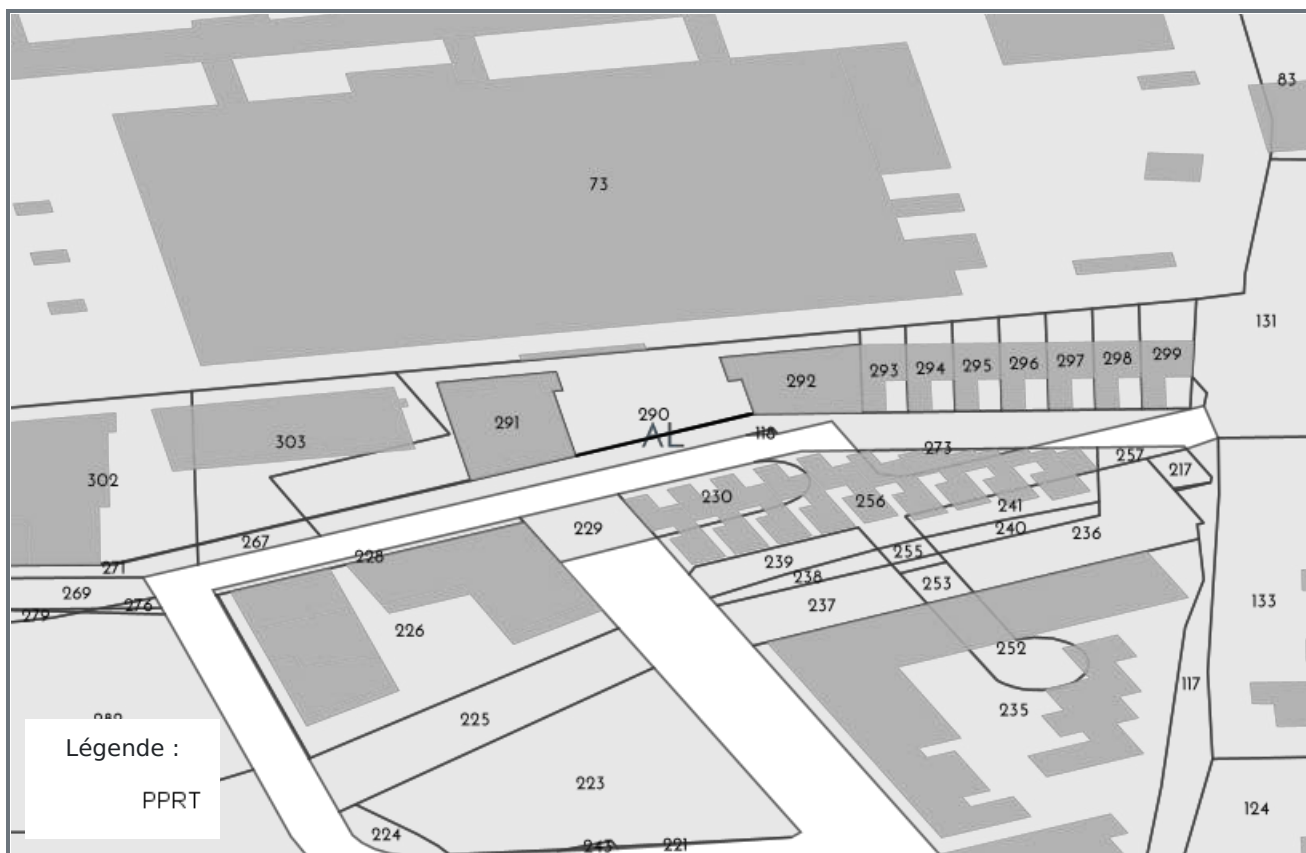
RADON - AL303



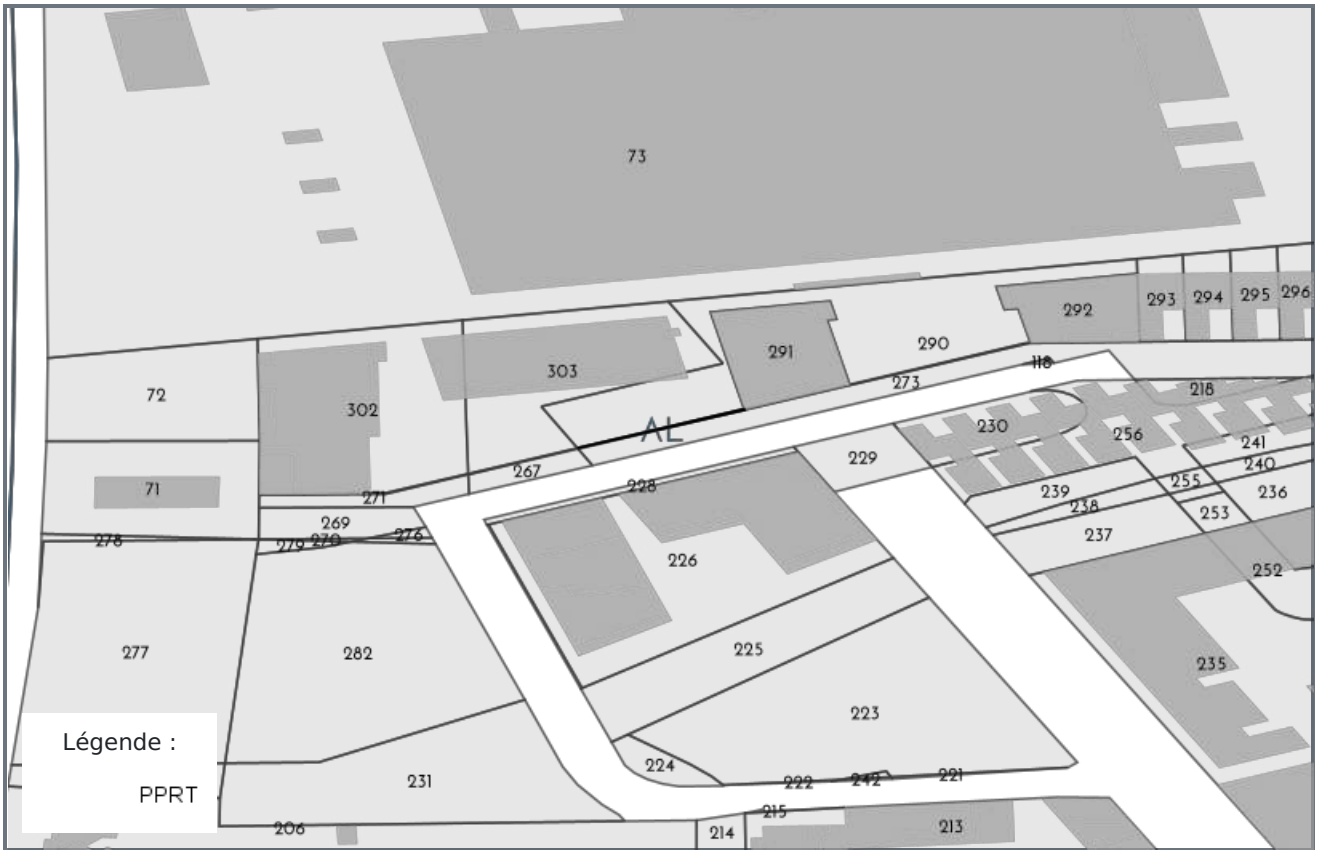
CARTOGRAPHIE DES ZONES SISMIQUES



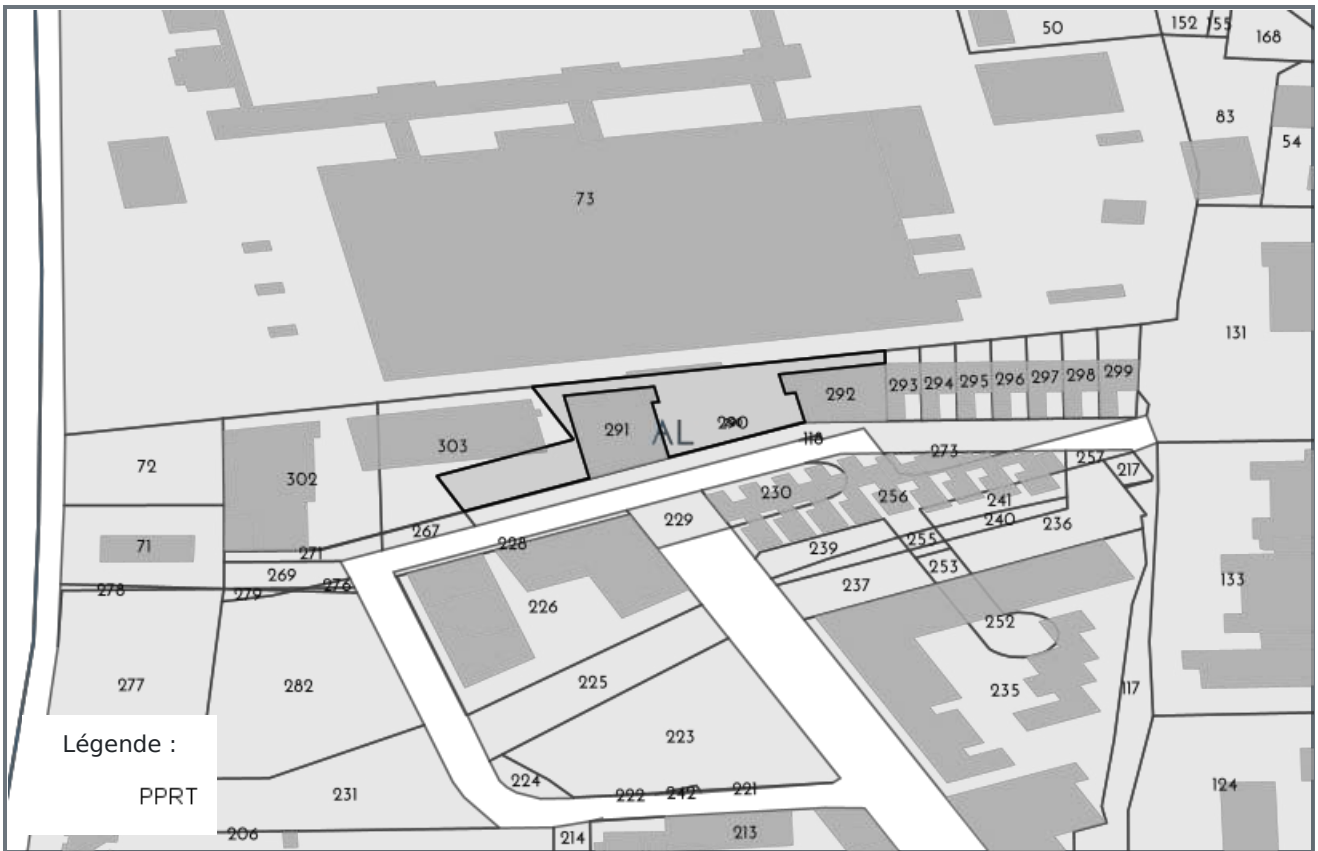
PPR TECHNOLOGIQUE - AL288



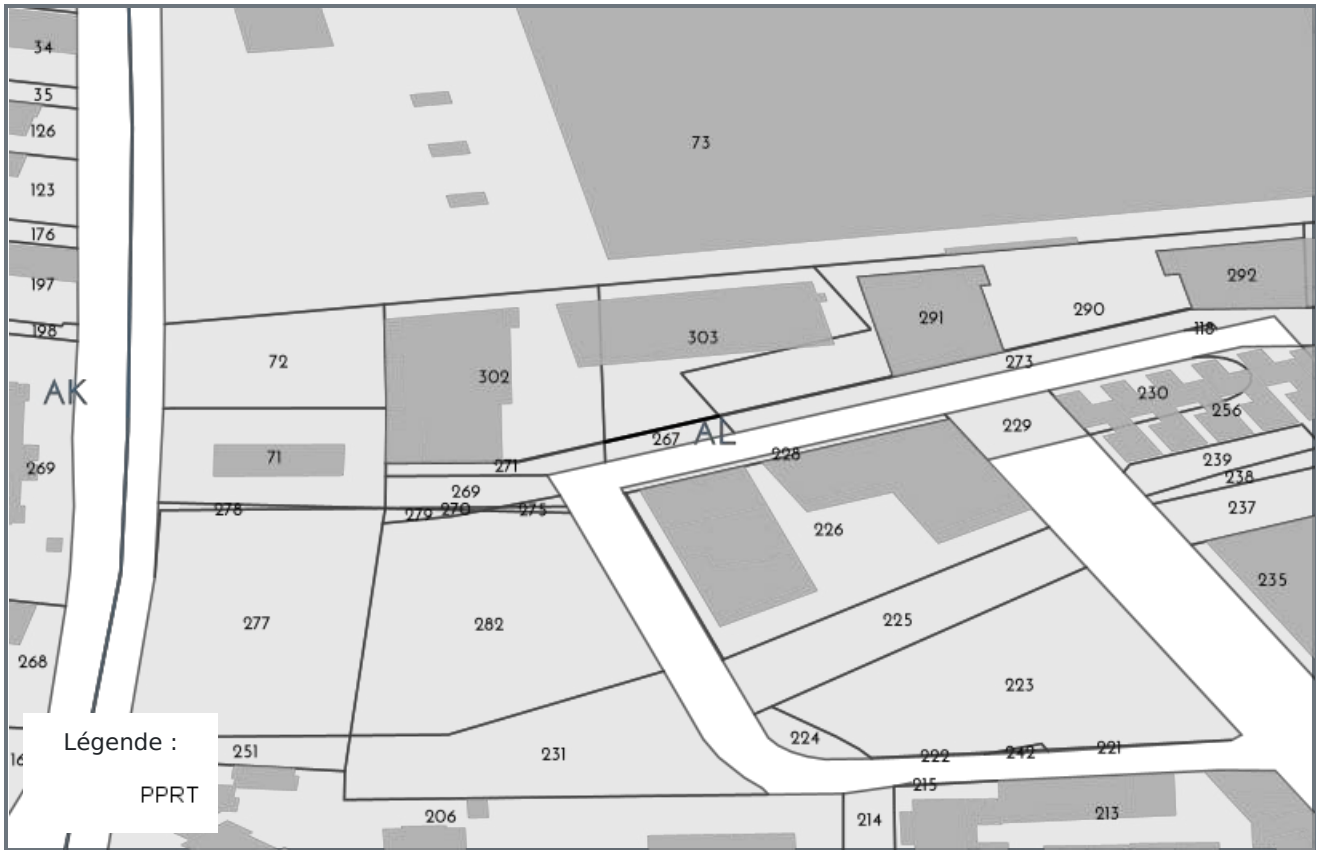
PPR TECHNOLOGIQUE - AL289



PPR TECHNOLOGIQUE - AL290



PPR TECHNOLOGIQUE - AL300



PPR TECHNOLOGIQUE - AL301



PPR TECHNOLOGIQUE - AL302



PPR TECHNOLOGIQUE - AL303



CARTOGRAPHIE DE POLLUTION DES SOLS (BASOL / BASIAS)



PLAN D'EXPOSITION AUX BRUITS (PEB)



LISTE DES SITES BASIAS (À MOINS DE 500 MÈTRES)
BASE DE DONNÉES DES SITES INDUSTRIELS ET ACTIVITÉS DE SERVICES

Code	Raison social, Activité, Adresse	Distance
MPY3111621	compagnie générale d'entreprise moderne / atelier de menuiserie, dépôt de liquides inflammables, , 131 route launaguet de toulouse (31555)	202 mètres
MPY3110800	ets rodriguez et fils / atelier de mécanique de précision, , 6 chemin izards des toulouse (31555)	293 mètres
MPY3112109	caussat henry, caussat rené / garage parking, , 171 route launaguet de toulouse (31555)	298 mètres
MPY3111546	faccini henri / atelier de carrosserie peinture, , 95 rue ernest renan toulouse (31555)	320 mètres
MPY3112108	loehle jean-luc, bernad jésus,(avant) arnau claud, elkaim serge / atelier de carrosserie peinture, atelier de serrurerie, , 115 route launaguet de toulouse (31555)	380 mètres
MPY3110943	molinier, renove auto / atelier de peinture automobile, , 12 impasse vitry toulouse (31555)	397 mètres
MPY3101955	sodinord (sa) / station service, , 75 rue ernest renan toulouse (31555)	476 mètres
MPY3101791	birken / garage, , 14 chemin seminaire du toulouse (31555)	490 mètres
MPY3104294	atomisation du midi, vincents ets / travail des metaux , (avant) habanville jeanne, lafarge rené / fabrication de materiel chirurgical, materiel medical moderne, 91 route launaguet de toulouse (31555)	488 mètres

LISTE DES SITES BASOL (À MOINS DE 500 MÈTRES)
BASE DE DONNÉES DE POLLUTION DES SOL

Code	Raison social, Activité, Adresse	Distance
Aucun site BASOL a moins de 500 mètres		

LISTE DES SITES ICPE (À MOINS DE 500 MÈTRES)
INSTALLATIONS CLASSÉES POUR LA PROTECTION DE L'ENVIRONNEMENT

Code	Raison social, Activité, Adresse	Distance
Aucun site ICPE a moins de 500 mètres		



Préfecture : Haute-Garonne
Commune : TOULOUSE

Déclaration de sinistres indemnisés

en application du IV de l'article L 125-5 du Code l'environnement

Adresse de l'immeuble

Rue Arsène d'Arsonval / Parcelles: AL288 - AL289 - AL290
- AL300 - AL301 - AL302 - AL303
31100 TOULOUSE

Sinistres indemnisés dans le cadre d'une reconnaissance de l'état de catastrophe

Cochez les cases **OUI** ou **NON**

Arrêtés de reconnaissance de l'état de catastrophes au profit de la commune

si, à votre connaissance, l'immeuble a fait l'objet d'une indemnisation suite à des dommages consécutifs à chacun des événements

Catastrophe naturelle	Début	Fin	Arrêté	Jo du	Indemnisation	
Inondations et/ou Coulées de Boue	16/08/1983	19/08/1983	15/11/1983	18/11/1983	<input type="checkbox"/> OUI	<input type="checkbox"/> NON
Inondations et/ou Coulées de Boue	25/09/1991	25/09/1991	20/10/1992	05/11/1992	<input type="checkbox"/> OUI	<input type="checkbox"/> NON
Sécheresse	01/04/2019	30/06/2019	28/07/2020	03/09/2020	<input type="checkbox"/> OUI	<input type="checkbox"/> NON
Inondations et/ou Coulées de Boue	22/07/2015	22/07/2015	18/11/2015	19/11/2015	<input type="checkbox"/> OUI	<input type="checkbox"/> NON
Glissement de Terrain	01/04/1993	28/02/1994	27/05/1994	10/06/1994	<input type="checkbox"/> OUI	<input type="checkbox"/> NON
Inondations et/ou Coulées de Boue	07/05/2018	08/05/2018	17/09/2018	20/10/2018	<input type="checkbox"/> OUI	<input type="checkbox"/> NON
Inondations et/ou Coulées de Boue	24/01/2014	26/01/2014	02/10/2014	04/10/2014	<input type="checkbox"/> OUI	<input type="checkbox"/> NON
Inondations et/ou Coulées de Boue	16/06/2003	16/06/2003	03/10/2003	19/10/2003	<input type="checkbox"/> OUI	<input type="checkbox"/> NON
Inondations et/ou Coulées de Boue	31/08/2015	31/08/2015	23/12/2015	22/01/2016	<input type="checkbox"/> OUI	<input type="checkbox"/> NON
Sécheresse	01/04/1999	31/12/1999	27/12/2000	29/12/2000	<input type="checkbox"/> OUI	<input type="checkbox"/> NON
Sécheresse	01/01/1992	30/09/1993	03/05/1995	07/05/1995	<input type="checkbox"/> OUI	<input type="checkbox"/> NON
Sécheresse	25/09/1991	25/09/1991	20/10/1992	05/11/1992	<input type="checkbox"/> OUI	<input type="checkbox"/> NON
Sécheresse	01/01/2002	30/09/2002	08/07/2003	26/07/2003	<input type="checkbox"/> OUI	<input type="checkbox"/> NON
Sécheresse	01/07/2003	30/09/2003	11/01/2005	01/02/2005	<input type="checkbox"/> OUI	<input type="checkbox"/> NON
Inondations et/ou Coulées de Boue	09/01/2022	12/01/2022	24/01/2022	12/02/2022	<input type="checkbox"/> OUI	<input type="checkbox"/> NON
Inondations et/ou Coulées de Boue	10/06/2000	10/06/2000	21/07/2000	01/08/2000	<input type="checkbox"/> OUI	<input type="checkbox"/> NON
Sécheresse	01/07/2011	30/09/2011	11/07/2012	17/07/2012	<input type="checkbox"/> OUI	<input type="checkbox"/> NON
Sécheresse	01/07/2020	30/09/2020	27/07/2021	31/08/2021	<input type="checkbox"/> OUI	<input type="checkbox"/> NON
Sécheresse	01/01/2017	31/12/2017	10/07/2018	27/07/2018	<input type="checkbox"/> OUI	<input type="checkbox"/> NON
Inondations et/ou Coulées de Boue	25/12/1999	29/12/1999	29/12/1999	30/12/1999	<input type="checkbox"/> OUI	<input type="checkbox"/> NON
Inondations et/ou Coulées de Boue	07/08/1989	07/08/1989	05/12/1989	13/12/1989	<input type="checkbox"/> OUI	<input type="checkbox"/> NON
Sécheresse	01/05/1989	30/09/1993	15/11/1994	24/11/1994	<input type="checkbox"/> OUI	<input type="checkbox"/> NON
Inondations et/ou Coulées de Boue	04/02/2003	05/02/2003	26/06/2003	27/06/2003	<input type="checkbox"/> OUI	<input type="checkbox"/> NON
Inondations et/ou Coulées de Boue	13/07/1995	13/07/1995	24/10/1995	31/10/1995	<input type="checkbox"/> OUI	<input type="checkbox"/> NON
Sécheresse	01/01/2006	31/03/2006	18/04/2008	23/04/2008	<input type="checkbox"/> OUI	<input type="checkbox"/> NON
Glissement de Terrain	10/06/1992	11/06/1992	23/06/1993	08/07/1993	<input type="checkbox"/> OUI	<input type="checkbox"/> NON
Mouvement de Terrain	16/08/1983	19/08/1983	15/11/1983	18/11/1983	<input type="checkbox"/> OUI	<input type="checkbox"/> NON
Sécheresse	01/10/1993	31/12/1997	26/05/1998	11/06/1998	<input type="checkbox"/> OUI	<input type="checkbox"/> NON
Inondations et/ou Coulées de Boue	13/08/1990	13/08/1990	28/03/1991	17/04/1991	<input type="checkbox"/> OUI	<input type="checkbox"/> NON
Inondations et/ou Coulées de Boue	15/05/2008	15/05/2008	26/06/2008	05/07/2008	<input type="checkbox"/> OUI	<input type="checkbox"/> NON
Sécheresse	01/04/1993	28/02/1994	27/05/1994	10/06/1994	<input type="checkbox"/> OUI	<input type="checkbox"/> NON
Sécheresse	01/01/2012	31/12/2012	29/07/2013	02/08/2013	<input type="checkbox"/> OUI	<input type="checkbox"/> NON
Mouvement de Terrain	25/12/1999	29/12/1999	29/12/1999	30/12/1999	<input type="checkbox"/> OUI	<input type="checkbox"/> NON
Inondations et/ou Coulées de Boue	24/01/2009	27/01/2009	28/01/2009	29/01/2009	<input type="checkbox"/> OUI	<input type="checkbox"/> NON
Sécheresse	01/01/2015	30/09/2015	16/09/2016	21/10/2016	<input type="checkbox"/> OUI	<input type="checkbox"/> NON
Glissement de Terrain	15/04/1993	15/04/1993	26/10/1993	03/12/1993	<input type="checkbox"/> OUI	<input type="checkbox"/> NON
Tempête	06/11/1982	10/11/1982	30/11/1982	02/12/1982	<input type="checkbox"/> OUI	<input type="checkbox"/> NON
Inondations et/ou Coulées de Boue	06/11/1982	10/11/1982	30/11/1982	02/12/1982	<input type="checkbox"/> OUI	<input type="checkbox"/> NON
Sécheresse	01/01/1998	30/09/2000	15/11/2001	01/12/2001	<input type="checkbox"/> OUI	<input type="checkbox"/> NON
Sécheresse	01/06/1989	31/12/1990	12/08/1991	30/08/1991	<input type="checkbox"/> OUI	<input type="checkbox"/> NON
Sécheresse	01/01/2016	31/12/2016	24/10/2017	01/11/2017	<input type="checkbox"/> OUI	<input type="checkbox"/> NON

Etabli le :

Nom et visa du vendeur ou du bailleur

Visa de l'acquéreur ou du locataire

Cachet / Signature en cas de prestataire ou mandataire

Pour en savoir plus, chacun peut consulter en préfecture ou en mairie, le dossier départemental sur les risques majeurs, le document d'information communal sur les risques majeurs et, sur internet, le site portail dédié à la prévention des risques majeurs : www.georisques.gouv.fr