

# ETAT DES RISQUES ET POLLUTIONS

**Adresse:** 73000 CHAMBERY  
**Coordonnées GPS:** 45.566655, 5.935164  
**Cadastre:** BL253, BL96, BL252

**Commune:** CHAMBERY  
**Code Insee:** 73065

**Reference d'édition:** 1978415  
**Date d'édition:** 06/10/2022

**Vendeur-Bailleur:**  
SCCV PARC PEROSA  
**Acquéreur-locataire:**



PEB : NON

Radon : NIVEAU 2

0 BASIAS, 0 BASOL, 0 ICPE

SEISME : NIVEAU 4

## PLAN DE PREVENTION DES RISQUES

Type	Exposition	Plan de prevention		
Informatif <b>PEB</b>	<b>NON</b>	Le bien n'est pas situé dans un zonage réglementaire du plan d'exposition au bruit		
PPR Naturel <b>SEISME</b>	<b>OUI</b>	Zonage réglementaire sur la sismicité : Niveau 4		
PPR Naturel <b>RADON</b>	<b>OUI</b>	Commune à potentiel radon de niveau 2		
PPR Naturels <b>Inondation</b>	<b>OUI</b>	Inondation Leysse et affluents	Approuvé	28/06/1999
		Inondation	Approuvé	04/11/2011
		Inondation Bassin Chambérien	Approuvé	07/12/2011
		Inondation Par une crue à débordement lent de cours d'eau Bassin Chambérien	Approuvé	28/06/1999
		Inondation Par une crue à débordement lent de cours d'eau Bassin Aixois	Approuvé	04/11/2011
		Inondation Par une crue à débordement lent de cours d'eau Bassin Chambérien	Approuvé	07/12/2011
PPR Miniers	<b>NON</b>	La commune ne dispose d'aucun plan de prevention des risques <b>Miniers</b>		
PPR Technologiques	<b>NON</b>	La commune ne dispose d'aucun plan de prevention des risques <b>Technologiques</b>		

## DOCUMENTS RÉGLEMENTAIRES ET REFERENCES

<https://www.info-risques.com/short/BJQJV>

En cliquant sur le lien suivant ci-dessus vous trouverez toutes les informations préfectorales et les documents de références et les annexes qui ont permis la réalisation de ce document.

# ETAT DES RISQUES ET POLLUTIONS

Aléas naturels, miniers ou technologiques, sismicité, potentiel radon, sols pollués et nuisances sonores

## Cet état est établi sur la base des informations mises à disposition par arrêté préfectoral

N° 2019 - 0921

du 06/09/19

Mis à jour le 06/09/19

### 2. Adresse

code postal ou Insee

commune

725 Faubourg montmélián 73000 Chambéry / Parcelles: BL253 - BL96 - BL252

73000

CHAMBERY

### Situation de l'immeuble au regard d'un plan de prévention des risques naturels (PPRN)

> L'immeuble est situé dans le périmètre d'un PPR N

Oui  Non

prescrit

anticipé

approuvé

date 07/12/2011

Si oui, les risques naturels pris en considération sont liés à :

inondation

crue torrentielle

remontée de nappe

avalanches

cyclone

mouvements de terrain

sécheresse géotechnique

feux de forêt

séisme

volcan

autres

extraits des documents de référence joints au présent état et permettant la localisation de l'immeuble au regard des risques pris en compte

> L'immeuble est concerné par des prescriptions de travaux dans le règlement du PPRN

Oui  Non

Si oui, les travaux prescrits ont été réalisés

Oui  Non

### Situation de l'immeuble au regard d'un plan de prévention des risques miniers (PPRM)

> L'immeuble est situé dans le périmètre d'un PPR M

Oui  Non

prescrit

anticipé

approuvé

date

Si oui, les risques naturels pris en considération sont liés à :

mouvements de terrain

autres

extraits des documents de référence joints au présent état et permettant la localisation de l'immeuble au regard des risques pris en compte

> L'immeuble est concerné par des prescriptions de travaux dans le règlement du PPRM

Oui  Non

Si oui, les travaux prescrits ont été réalisés

Oui  Non

### Situation de l'immeuble au regard d'un plan de prévention des risques technologiques (PPRT)

> L'immeuble est situé dans le périmètre d'un PPR T prescrit et non encore approuvé

Oui  Non

Si oui, les risques technologiques pris en considération dans l'arrêté de prescription sont liés à :

effet toxique

effet thermique

effet de surpression

> L'immeuble est situé dans le périmètre d'un PPR T approuvé

Oui  Non

Extraits des documents de référence permettant la localisation de l'immeuble au regard des risques pris en compte :

> L'immeuble est situé en secteur d'expropriation ou de délaissement

Oui  Non

L'immeuble est situé en zone de prescription

Oui  Non

Si la transaction concerne un logement, les travaux prescrits ont été réalisés

Oui  Non

Si la transaction ne concerne pas un logement, l'information sur le type de risques auxquels l'immeuble est exposé ainsi que leur gravité, probabilité et cinétique, est jointe à l'acte de vente ou au contrat de location

Oui  Non

### Situation de l'immeuble au regard du zonage sismique réglementaire

L'immeuble se situe dans une commune de sismicité classée en

zone 1   
très faible

zone 2   
faible

zone 3   
modérée

zone 4   
moyenne

zone 5   
forte

### Information relative à la pollution de sols

> Le terrain est situé en secteur d'information sur les sols (SIS)

Oui  Non

### Situation de l'immeuble au regard du zonage réglementaire à potentiel radon

> L'immeuble se situe dans une commune à potentiel radon de niveau 3

Oui  Non

### Situation de l'immeuble au regard d'un plan d'exposition au bruit (PEB)

> L'immeuble est situé dans le périmètre d'un PEB:

Oui  Non

Si oui, les nuisances sonores s'élèvent aux niveaux:

zone D   
faible

zone C   
modérée

zone B   
forte

zone A   
très forte

### Information relative aux sinistres indemnisés par l'assurance suite à une catastrophe N/M/T\*

\* catastrophe naturelle minière ou technologique

> L'information est mentionnée dans l'acte de vente

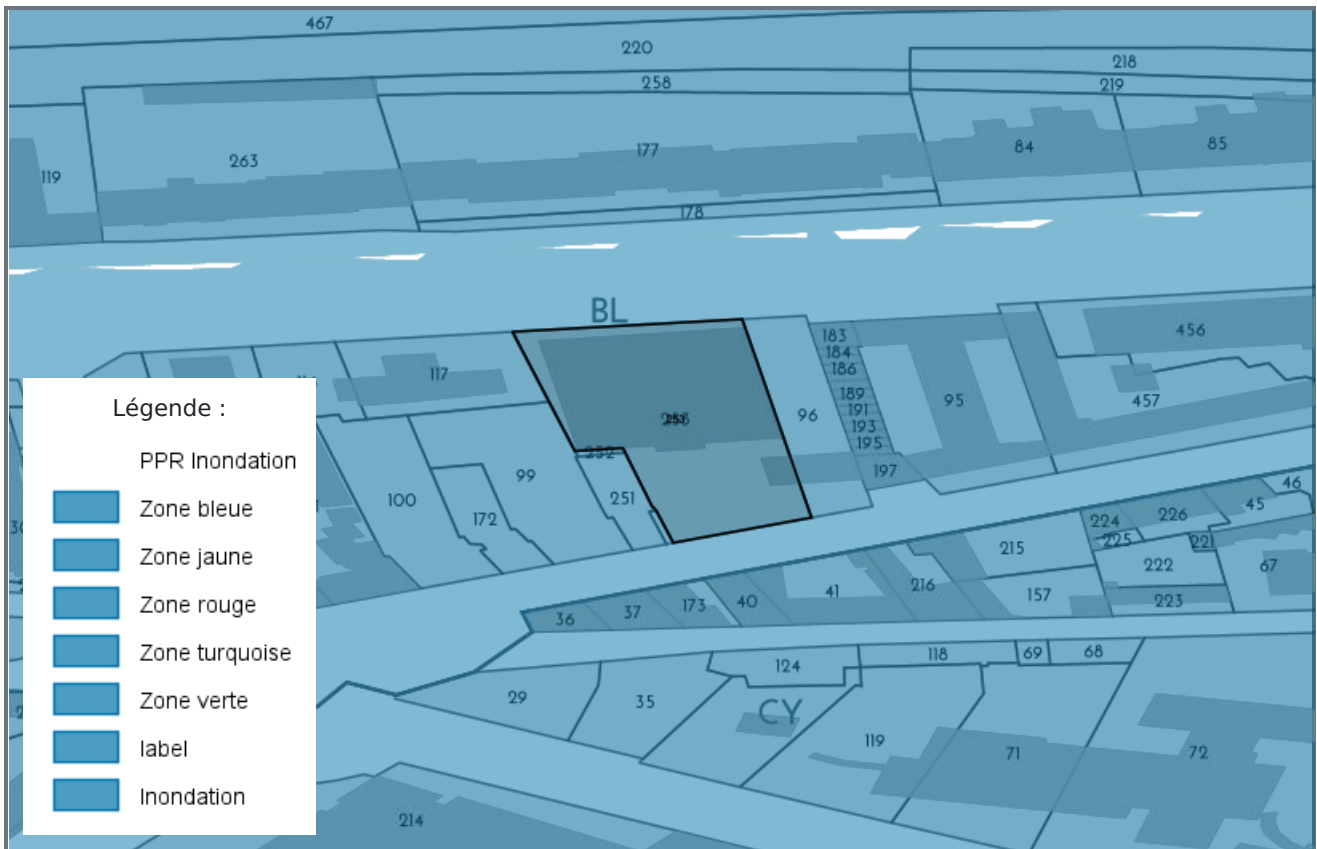
Oui  Non

vendeur / bailleur  
SCCV PARC PEROSA

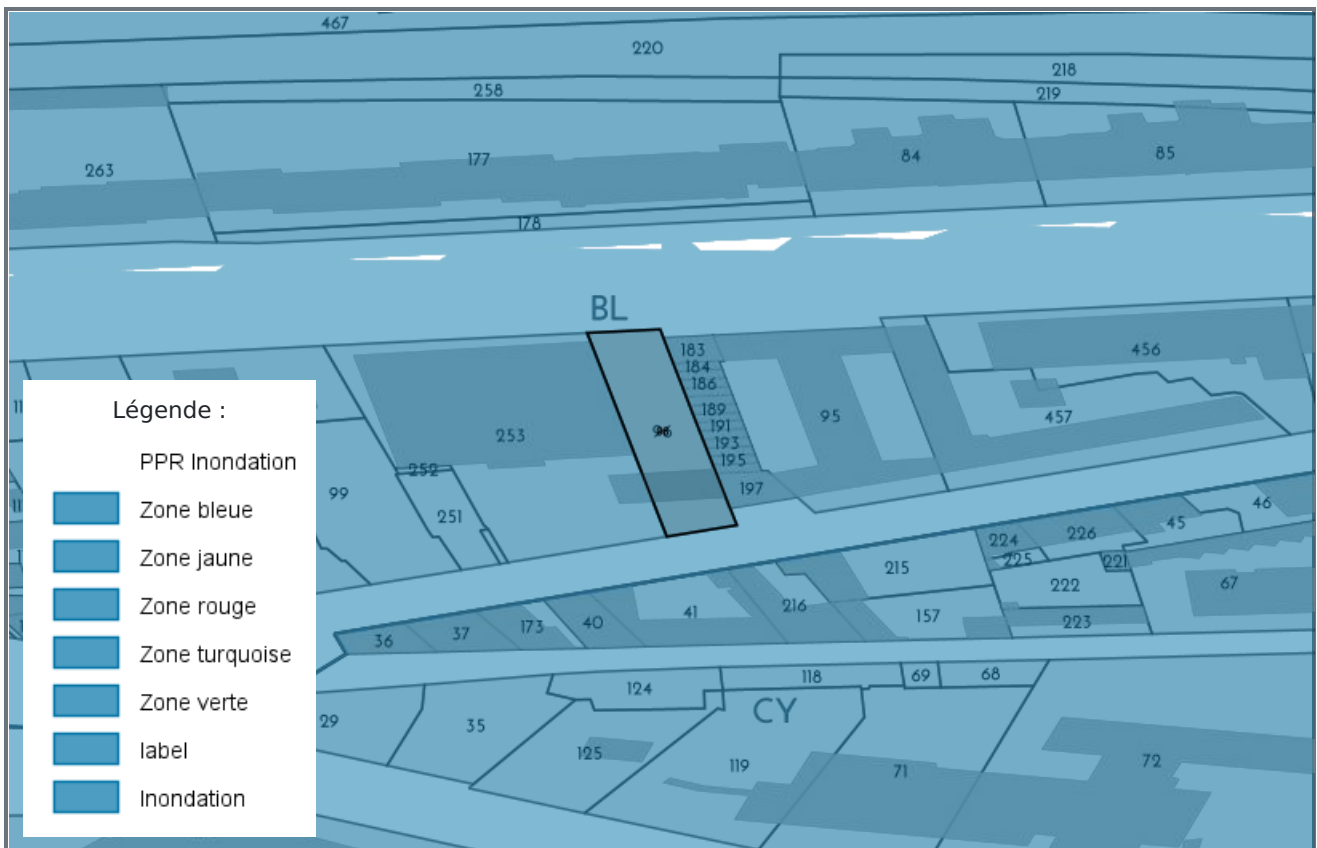
date / lieu  
06/10/2022 / CHAMBERY

acquéreur / locataire

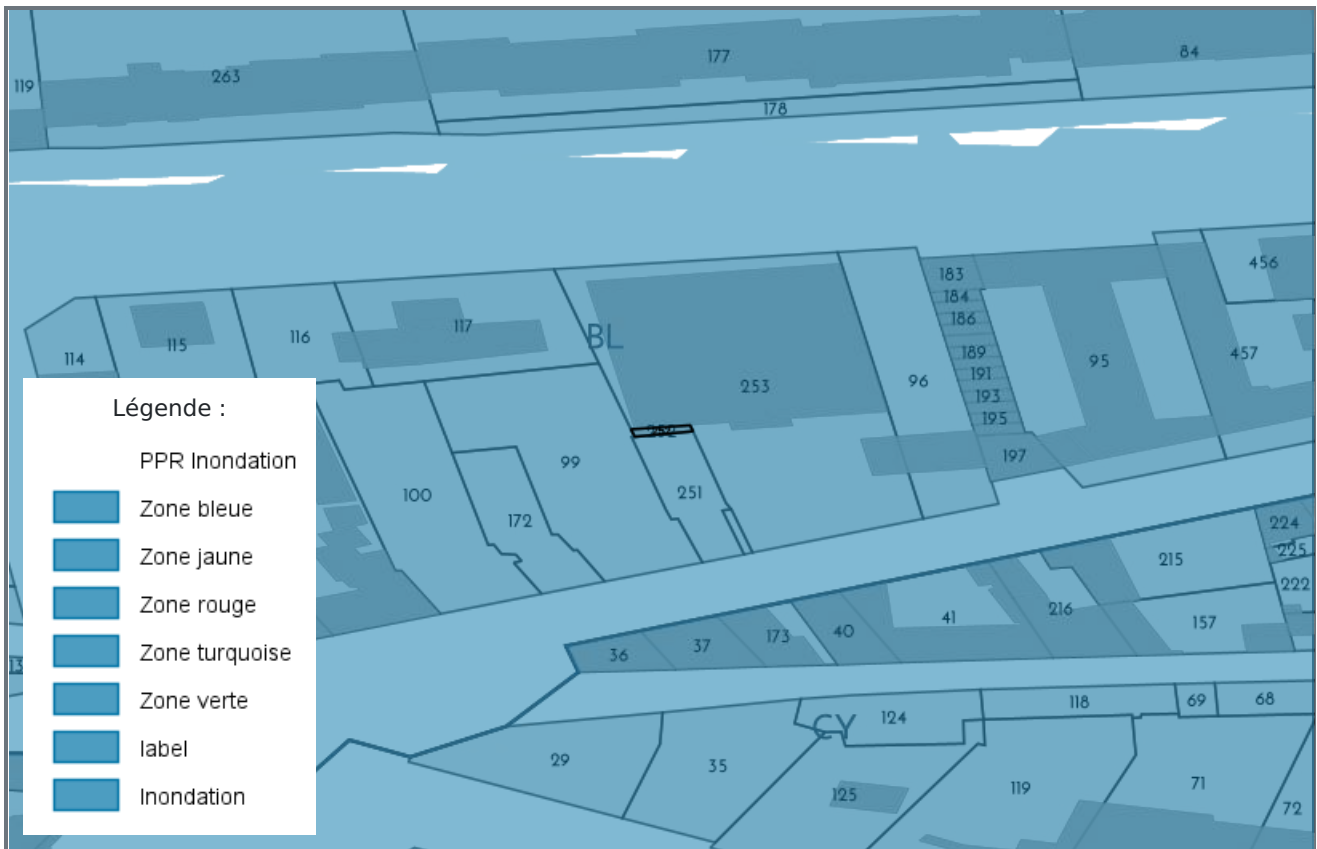
## CARTOGRAPHIE DES INONDATIONS - BL253



## CARTOGRAPHIE DES INONDATIONS - BL96



## CARTOGRAPHIE DES INONDATIONS - BL252



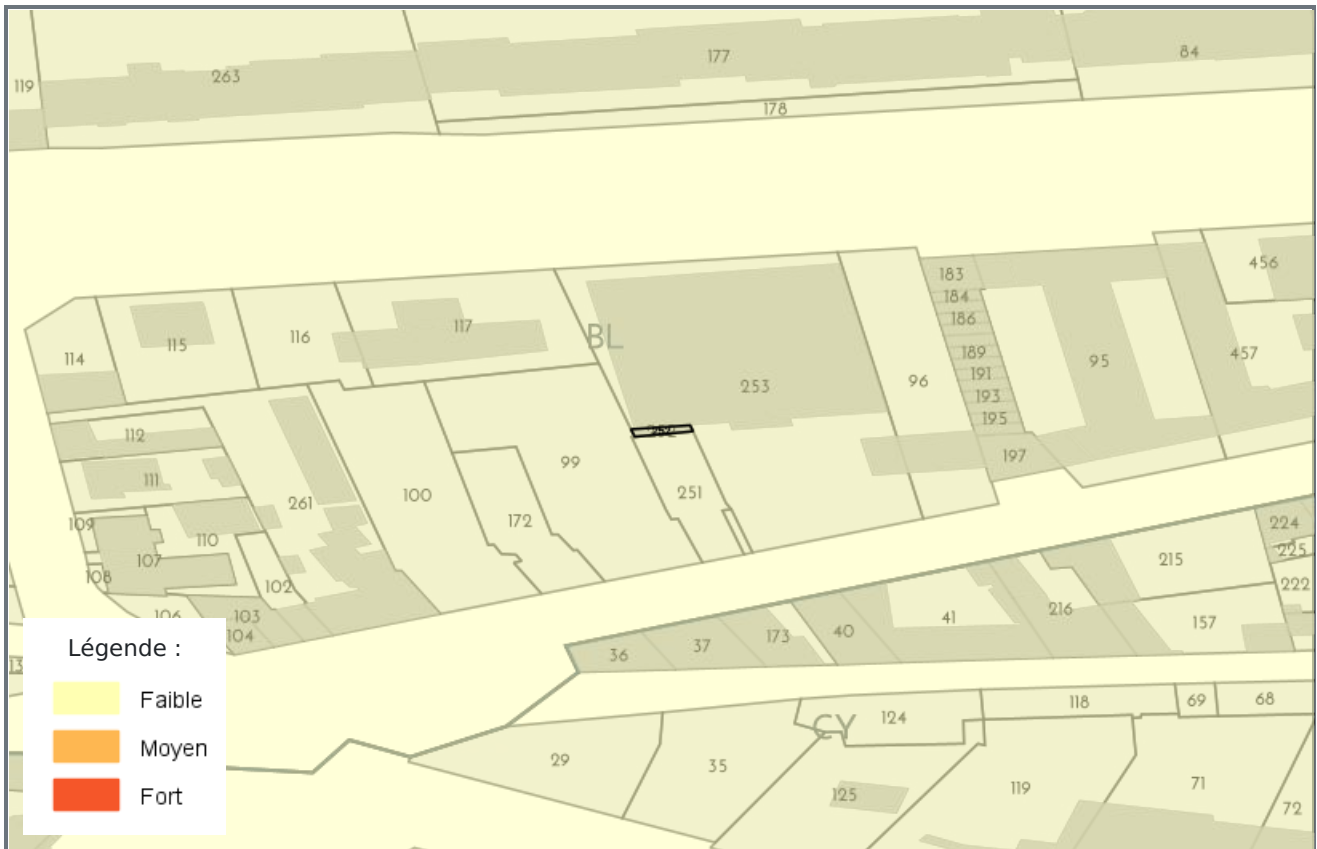
## CARTOGRAPHIE DES MOUVEMENTS DE TERRAINS (ARGILES) - BL253



## CARTOGRAPHIE DES MOUVEMENTS DE TERRAINS (ARGILES) - BL96



## CARTOGRAPHIE DES MOUVEMENTS DE TERRAINS (ARGILES) - BL252



### RADON - BL253



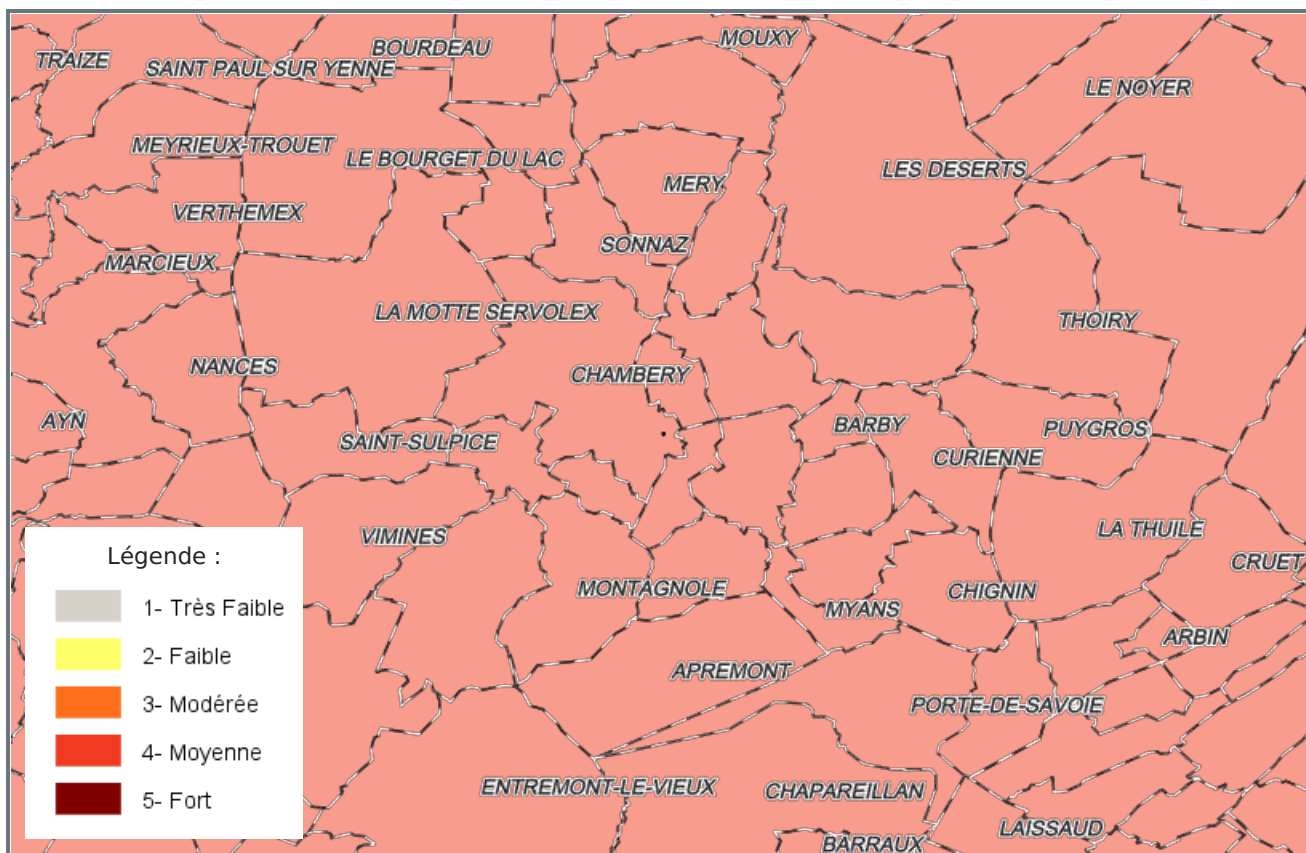
### RADON - BL96



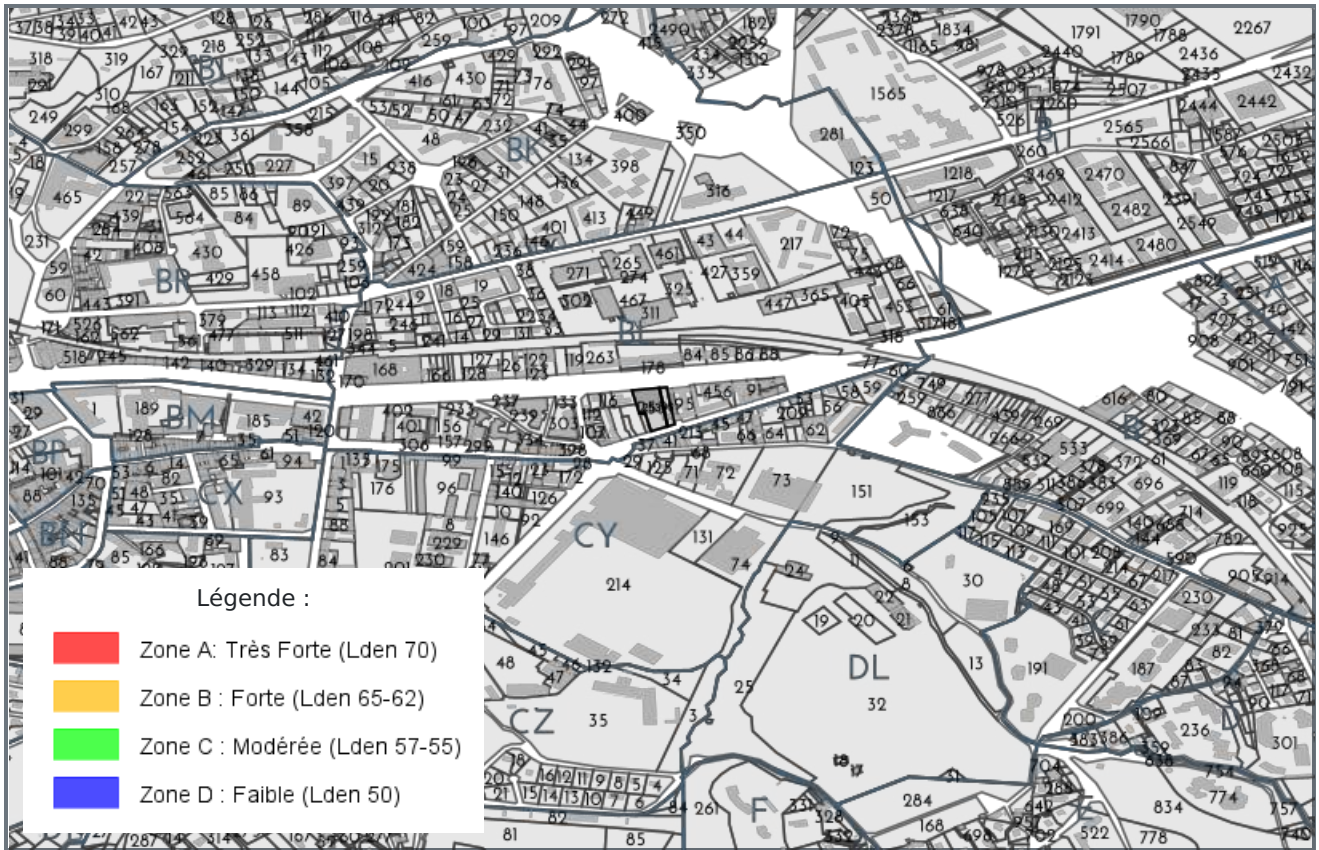
# RADON - BL252



## CARTOGRAPHIE DES ZONES SISMIQUES



# PLAN D'EXPOSITION AUX BRUITS (PEB)





**LISTE DES SITES BASIAS (À MOINS DE 500 MÈTRES)**  
BASE DE DONNÉES DES SITES INDUSTRIELS ET ACTIVITÉS DE SERVICES

Code	Raison social, Activité, Adresse	Distance
Aucun site BASIAS a moins de 500 mètres		

**LISTE DES SITES BASOL (À MOINS DE 500 MÈTRES)**  
BASE DE DONNÉES DE POLLUTION DES SOL

Code	Raison social, Activité, Adresse	Distance
Aucun site BASOL a moins de 500 mètres		

**LISTE DES SITES ICPE (À MOINS DE 500 MÈTRES)**  
INSTALLATIONS CLASSÉES POUR LA PROTECTION DE L'ENVIRONNEMENT

Code	Raison social, Activité, Adresse	Distance
Aucun site ICPE a moins de 500 mètres		



Préfecture : Savoie  
Commune : CHAMBERY

# Déclaration de sinistres indemnisés

en application du IV de l'article L 125-5 du Code l'environnement

Adresse de l'immeuble

725 Faubourg montmélian 73000 Chambéry / Parcelles:  
BL253 - BL96 - BL252  
73000 CHAMBERY

### Sinistres indemnisés dans le cadre d'une reconnaissance de l'état de catastrophe

Cochez les cases **OUI** ou **NON**

**Arrêtés de reconnaissance de l'état de catastrophes au profit de la commune**

si, à votre connaissance, l'immeuble a fait l'objet d'une indemnisation suite à des dommages consécutifs à chacun des événements

Catastrophe naturelle	Début	Fin	Arrêté	Jo du	Indemnisation	
Tempête	06/11/1982	10/11/1982	18/11/1982	19/11/1982	<input type="checkbox"/> OUI	<input type="checkbox"/> NON
Inondations - coulées de boue et glissements de terrain	26/11/1983	27/11/1983	15/02/1984	26/02/1984	<input type="checkbox"/> OUI	<input type="checkbox"/> NON
Inondations et coulées de boue	21/12/1991	24/12/1991	21/08/1992	23/08/1992	<input type="checkbox"/> OUI	<input type="checkbox"/> NON
Séisme	15/07/1996	15/07/1996	09/12/1996	20/12/1996	<input type="checkbox"/> OUI	<input type="checkbox"/> NON
Inondations et coulées de boue	16/12/2011	16/12/2011	11/06/2012	15/06/2012	<input type="checkbox"/> OUI	<input type="checkbox"/> NON
Inondations et coulées de boue	07/06/2015	07/06/2015	28/10/2015	29/10/2015	<input type="checkbox"/> OUI	<input type="checkbox"/> NON
Inondations et coulées de boue	22/07/2015	22/07/2015	23/12/2015	22/01/2016	<input type="checkbox"/> OUI	<input type="checkbox"/> NON
Inondations et coulées de boue	14/02/1990	20/02/1990	14/05/1990	24/05/1990	<input type="checkbox"/> OUI	<input type="checkbox"/> NON

Etabli le :

Nom et visa du vendeur ou du bailleur

Visa de l'acquéreur ou du locataire

Cachet / Signature en cas de prestataire ou mandataire

**Pour en savoir plus**, chacun peut consulter en préfecture ou en mairie, le dossier départemental sur les risques majeurs, le document d'information communal sur les risques majeurs et, sur internet, le site portail dédié à la prévention des risques majeurs : [www.georisques.gouv.fr](http://www.georisques.gouv.fr)