

ETAT DES RISQUES ET POLLUTIONS

13 RUE DU BOUCHET 91710 VERT-LE-PETIT
B 916; 2301; 2302

Adresse : 13 Rue du Bouchet 91710 VERT LE PETIT

Lat/Long : 48.5461813724817 ; 2.3671243659387238

Cadastre : B 916

Date de commande : 02/12/2019

Reference EO : 824575

Code Insee : 91649

Commune : VERT LE PETIT

Vendeur-Bailleur :

SCCV LE GREEN VAL

Acquéreur-locataire :



Radon : NIVEAU 1

1 BASIAS, 3 BASOL, 0 ICPE

SEISME : NIVEAU 1

PLAN DE PREVENTION DES RISQUES

Type	Exposition	Plan de prevention		
PPR Naturel SEISME	OUI	Zonage réglementaire sur la sismicité : Niveau 1		
PPR Naturel RADON	OUI	Commune à potentiel radon de niveau 1		
PPR Naturels Inondation	NON	Inondation Inondation ✓ vallée de l'Essonne	Approuvé	18/06/2012
PPR Miniers	NON	La commune ne dispose d'aucun plan de prevention des risques Miniers		
PPR Technologiques Risque industriel	OUI	Risque industriel Effet thermique	Prescrit	19/01/2010
		Risque industriel Effet de surpression	Prescrit	19/01/2010
		Risque industriel Effet toxique	Prescrit	19/01/2010

DOCUMENTS RÉGLEMENTAIRES ET REFERENCES

<http://www.info-risques.com/short/TQAKD>

En cliquant sur le lien suivant ci-dessus vous trouverez toutes les informations préfectorales et les documents de références et les annexes qui ont permis la réalisation de ce document.

Cet état est établi sur la base des informations mises à disposition par arrêté préfectoral

N° 2015 DDT-SE N°328

du 31/08/2015

Mis à jour le

2. Adresse

13 Rue du Bouchet

code postal ou Insee

91710

commune

VERT LE PETIT

Situation de l'immeuble au regard d'un plan de prévention des risques naturels (PPRN)

> L'immeuble est situé dans le périmètre d'un PPR N

Oui

Non

X

prescrit

anticipé

approuvé

date

Si oui, les risques naturels pris en considération sont liés à :

inondation

crue torrentielle

remontée de nappe

avalanches

cyclone

mouvements de terrain

sécheresse géotechnique

feux de forêt

séisme

volcan

autres

extraits des documents de référence joints au présent état et permettant la localisation de l'immeuble au regard des risques pris en compte

> L'immeuble est concerné par des prescriptions de travaux dans le règlement du PPRN

Oui

Non

Si oui, les travaux prescrits ont été réalisés

Oui

Non

Situation de l'immeuble au regard d'un plan de prévention des risques miniers (PPRM)

> L'immeuble est situé dans le périmètre d'un PPR M

Oui

Non

X

prescrit

anticipé

approuvé

date

Si oui, les risques naturels pris en considération sont liés à :

mouvements de terrain

autres

extraits des documents de référence joints au présent état et permettant la localisation de l'immeuble au regard des risques pris en compte

> L'immeuble est concerné par des prescriptions de travaux dans le règlement du PPRM

Oui

Non

Si oui, les travaux prescrits ont été réalisés

Oui

Non

Situation de l'immeuble au regard d'un plan de prévention des risques technologiques (PPRT)

> L'immeuble est situé dans le périmètre d'un PPR T prescrit et non encore approuvé

Oui

X

Non

Si oui, les risques technologiques pris en considération dans l'arrêté de prescription sont liés à :

effet toxique

X

effet thermique

X

effet de surpression

X

> L'immeuble est situé dans le périmètre d'un PPR T approuvé

Oui

Non

X

Extraits des documents de référence permettant la localisation de l'immeuble au regard des risques pris en compte :

> L'immeuble est situé en secteur d'expropriation ou de délaissement

Oui

Non

L'immeuble est situé en zone de prescription

Oui

Non

Si la transaction concerne un logement, les travaux prescrits ont été réalisés

Oui

Non

Si la transaction ne concerne pas un logement, l'information sur le type de risques auxquels l'immeuble est exposé ainsi que leur gravité, probabilité et cinétique, est jointe à l'acte de vente ou au contrat de location

Oui

Non

Situation de l'immeuble au regard du zonage sismique réglementaire

L'immeuble se situe dans une commune de sismicité classée en

zone 1

X

zone 2

zone 3

zone 4

zone 5

très faible

faible

modérée

moyenne

forte

Information relative à la pollution de sols

> Le terrain est situé en secteur d'information sur les sols (SIS)

Oui

Non

X

Situation de l'immeuble au regard du zonage réglementaire à potentiel radon

> L'immeuble se situe dans une commune à potentiel radon de niveau 3

Oui

Non

X

Information relative aux sinistres indemnisés par l'assurance suite à une catastrophe N/M/T*

* catastrophe naturelle minière ou technologique

> L'information est mentionnée dans l'acte de vente

Oui

Non

vendeur / bailleur

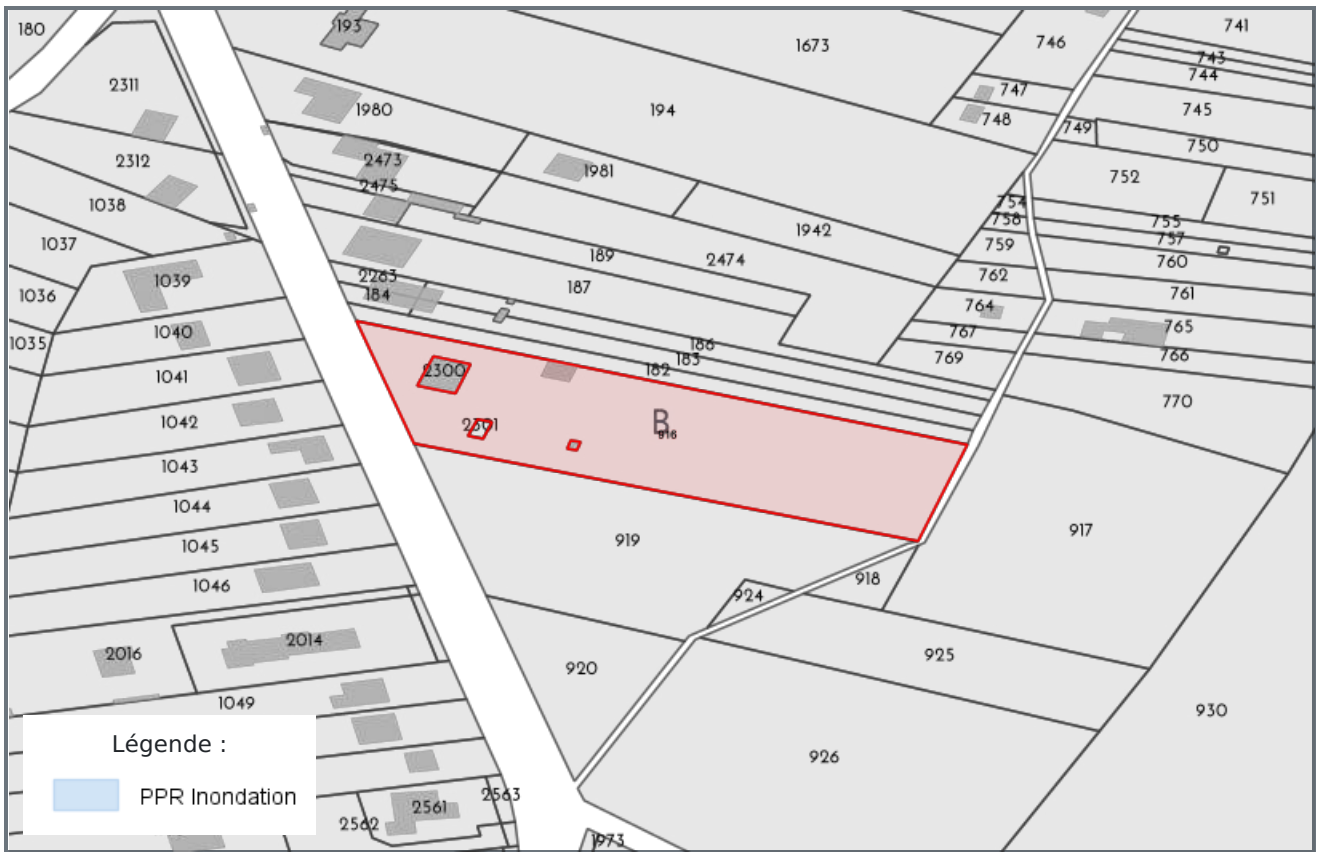
date / lieu

acquéreur / locataire

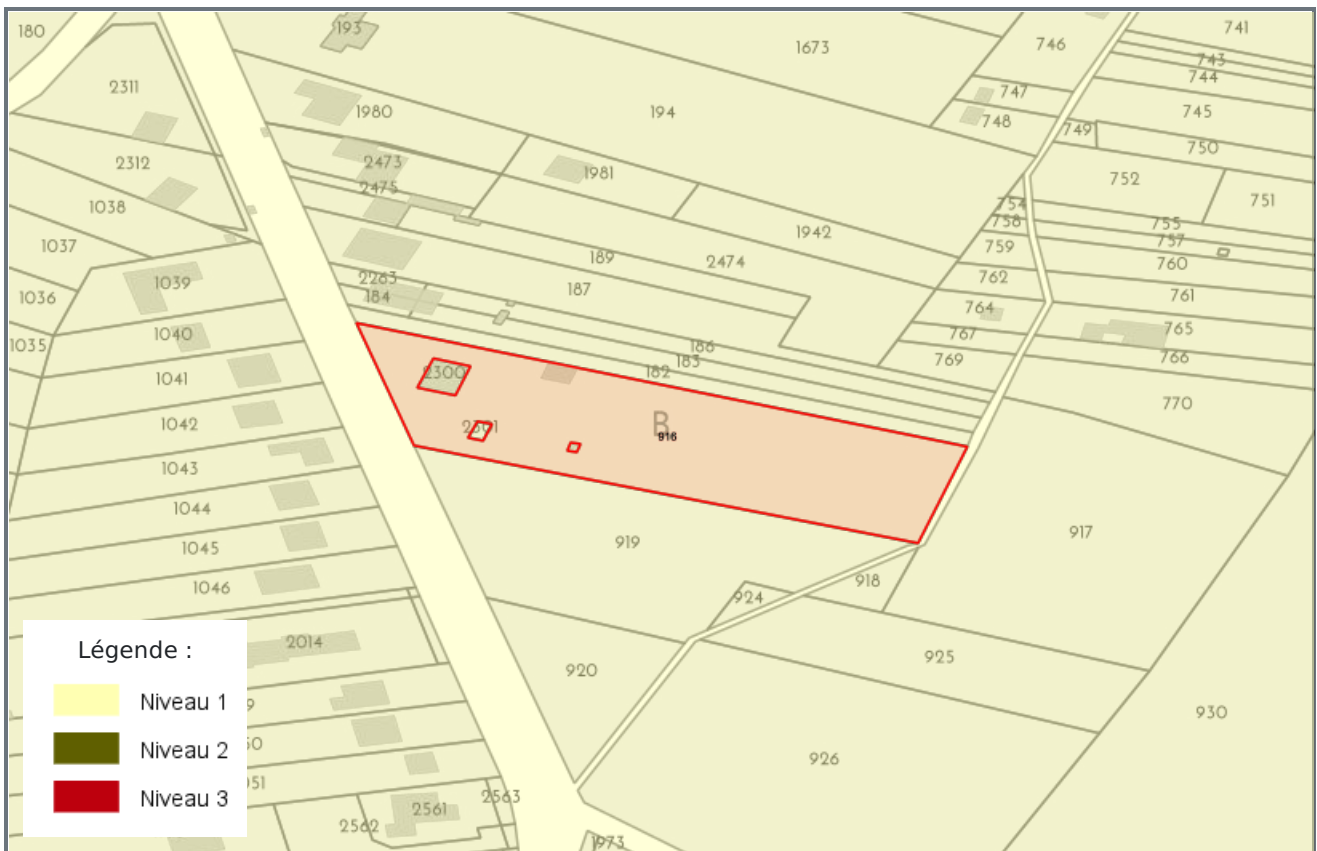
SCCV LE GREEN VAL

02/12/2019 / VERT LE PETIT

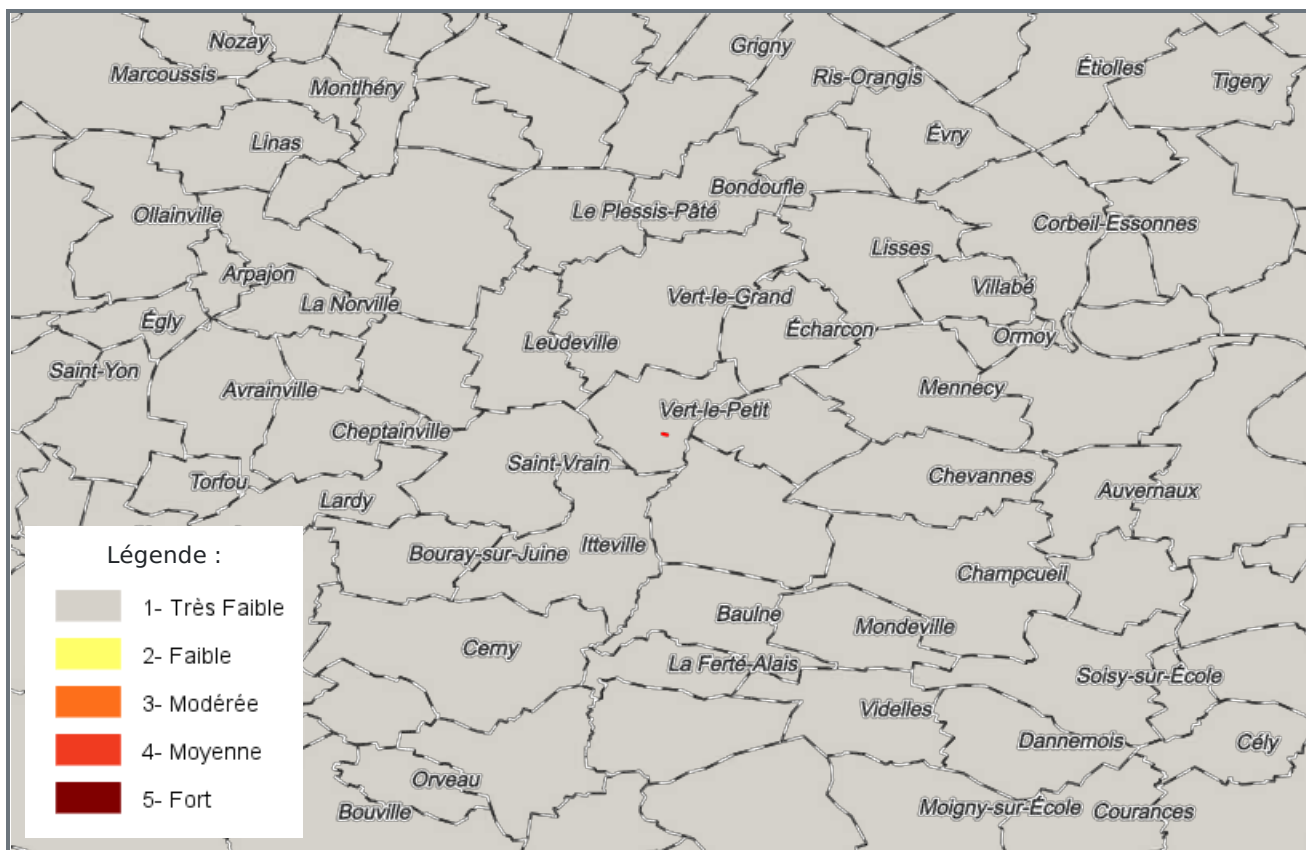
CARTOGRAPHIE DES INONDATIONS



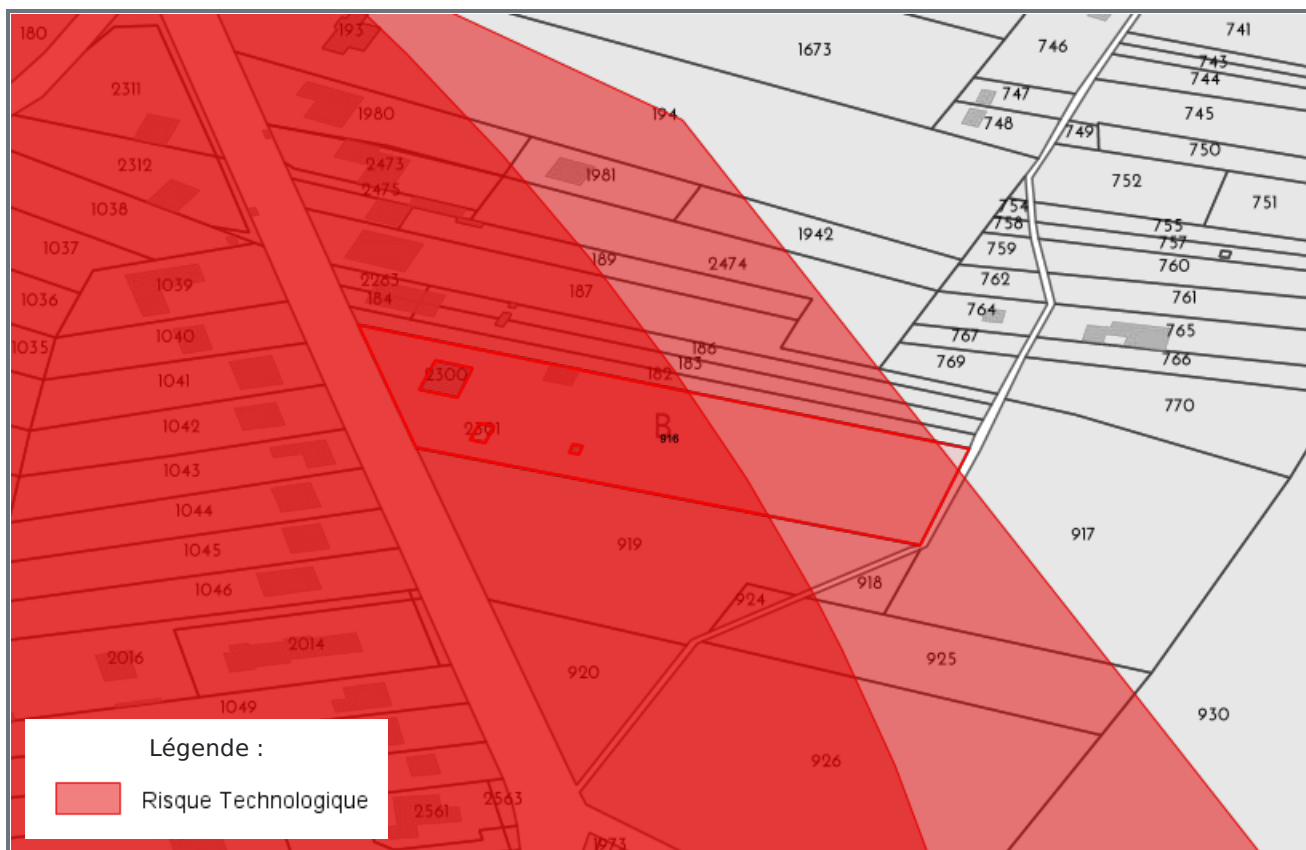
RADON



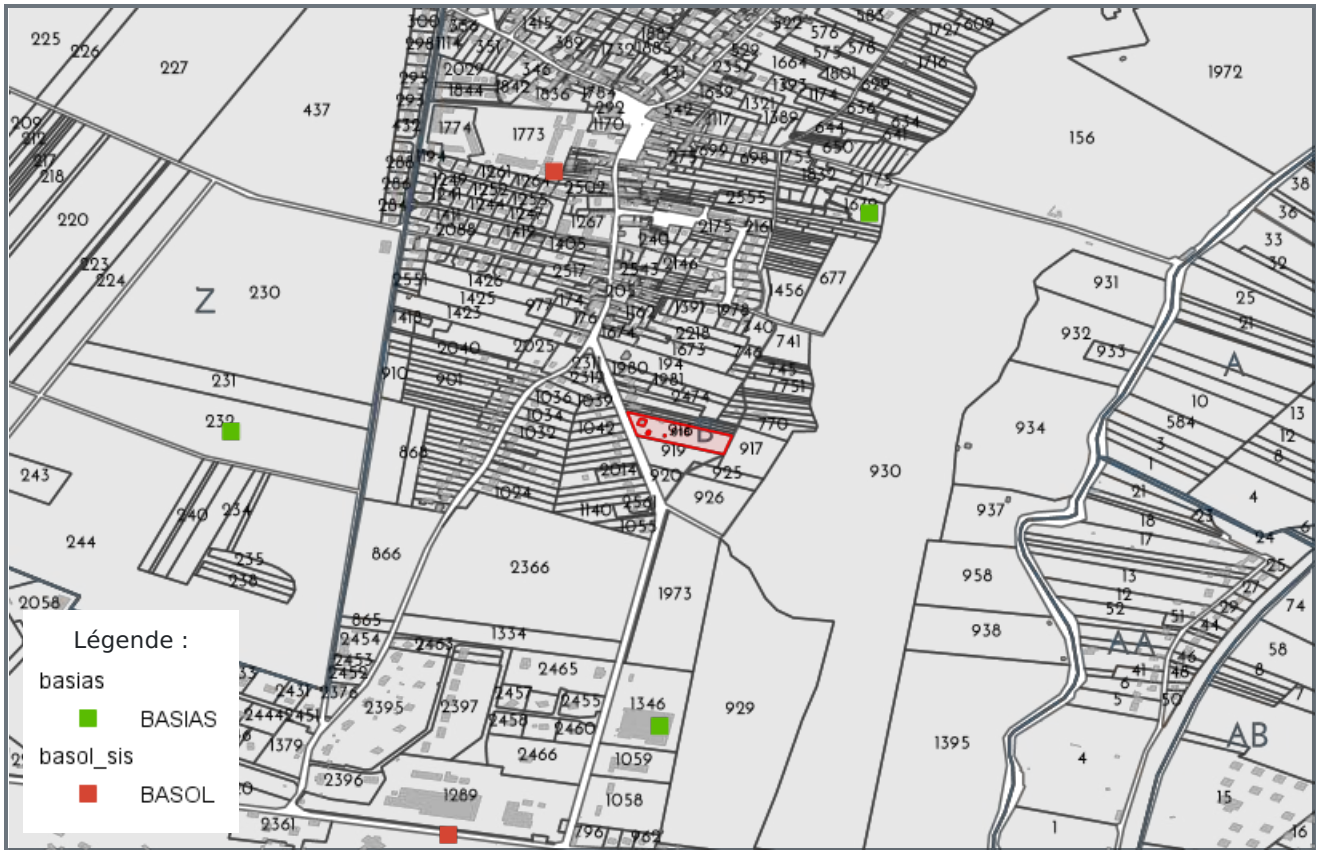
CARTOGRAPHIE DES ZONES SISMIQUES



PPR TECHNOLOGIQUE



CARTOGRAPHIE DE POLLUTION DES SOLS (BASOL / BASIAS)



LISTE DES SITES BASIAS (À MOINS DE 500 MÈTRES)
BASE DE DONNÉES DES SITES INDUSTRIELS ET ACTIVITÉS DE SERVICES

Code	Raison social, Activité, Adresse	Distance
IDF9103297	vert-le-petit, commune de, décharge d'ordures ménagères, ruelle moutiers vert-le-petit (91649)	477 mètres

LISTE DES SITES BASOL (À MOINS DE 500 MÈTRES)
BASE DE DONNÉES DE POLLUTION DES SOL

Code	Raison social, Activité, Adresse	Distance
91.0067	, isochem - le bouchet, 9 rue lavoisier vert-le-petit(91649)	497 mètres
91.0055	, isochem vert le petit(ex-ircha), 32,rue lavoisier vert-le-petit(91649)	497 mètres
91.0056	, hérakles (ex snpe), 9, rue lavoisier vert-le-petit(91649)	497 mètres

LISTE DES SITES ICPE (À MOINS DE 500 MÈTRES)
INSTALLATIONS CLASSÉES POUR LA PROTECTION DE L'ENVIRONNEMENT

Code	Raison social, Activité, Adresse	Distance
Aucun site ICPE a moins de 500 mètres		



Préfecture : Essonne
Commune : VERT LE PETIT

Déclaration de sinistres indemnisés

en application du IV de l'article L 125-5 du Code l'environnement

Adresse de l'immeuble

13 Rue du Bouchet
91710 VERT LE PETIT

Sinistres indemnisés dans le cadre d'une reconnaissance de l'état de catastrophe

Cochez les cases **OUI** ou **NON**

Arrêtés de reconnaissance de l'état de catastrophes au profit de la commune

si, à votre connaissance, l'immeuble a fait l'objet d'une indemnisation suite à des dommages consécutifs à chacun des événements

Catastrophe naturelle	Début	Fin	Arrêté	Jo du	Indemnisation	
Inondations et coulées de boue	09/04/1983	18/04/1983	21/06/1983	24/06/1983	<input type="radio"/> OUI	<input type="radio"/> NON
Mouvements de terrain consécutifs à la sécheresse	01/10/1992	31/03/1993	06/12/1993	28/12/1993	<input type="radio"/> OUI	<input type="radio"/> NON
Inondations - coulées de boue et mouvements de terrain	25/12/1999	29/12/1999	29/12/1999	30/12/1999	<input type="radio"/> OUI	<input type="radio"/> NON
Inondations et coulées de boue	28/05/2016	05/06/2016	15/06/2016	16/06/2016	<input type="radio"/> OUI	<input type="radio"/> NON
Inondations et coulées de boue	08/12/1982	31/12/1982	11/01/1983	13/01/1983	<input type="radio"/> OUI	<input type="radio"/> NON

Etabli le :

Nom et visa du vendeur ou du bailleur

Visa de l'acquéreur ou du locataire

Cachet / Signature en cas de prestataire ou mandataire

Pour en savoir plus, chacun peut consulter en préfecture ou en mairie, le dossier départemental sur les risques majeurs, le document d'information communal sur les risques majeurs et, sur internet, le site portail dédié à la prévention des risques majeurs : www.georisques.gouv.fr