

ETAT DES RISQUES ET POLLUTIONS

Adresse: 31300 TOULOUSE
Coordonnées GPS: 43.593922, 1.421226
Cadastre: AM450, AM112

Commune: TOULOUSE
Code Insee: 31555

Reference d'édition: 2050528
Date d'édition: 08/12/2022

Vendeur-Bailleur:
SNC LE SMART GREEN
Acquéreur-locataire:



PEB : ZONE D

Radon : NIVEAU 1

105 BASIAS, 0 BASOL, 0 ICPE

SEISME : NIVEAU 1

PLAN DE PREVENTION DES RISQUES

| Type | Exposition | Plan de prevention | | |
|---|------------|--|----------|------------|
| Informatif PEB | OUI | Zonage réglementaire sur l'exposition au bruit : Zone D | | |
| PPR Naturel SEISME | OUI | Zonage réglementaire sur la sismicité : Niveau 1 | | |
| PPR Naturel RADON | OUI | Commune à potentiel radon de niveau 1 | | |
| Informatif Sols Argileux | OUI | Niveau de risque : Moyen Une étude géotechnique est obligatoire sur cette parcelle en cas de construction ou modification du Bati. (Loi ELAN, Article 68) | | |
| PPR Naturels Inondation | OUI | Inondation ✓ - | Approuvé | 06/06/1951 |
| | | Inondation Par une crue à débordement lent de cours d'eau ✓ Garonne | Approuvé | 20/12/2011 |
| | | Inondation Garonne | Approuvé | 20/12/2011 |
| PPR Naturels Mouvement de terrain | OUI | Mouvement de terrain Tassements différentiels | Approuvé | 25/10/2010 |
| | | Mouvement de terrain Côteaux de Pech David | Approuvé | 15/07/1998 |
| PPR Miniers | NON | La commune ne dispose d'aucun plan de prevention des risques Miniers | | |

| Type | Exposition | Plan de prevention | | |
|--|------------|--|----------|------------|
| PPR Technologiques Risque industriel | NON | Risque industriel Effet de surpression ✓ TOULOUSE | Approuvé | 03/04/2014 |
| | | Risque industriel Effet toxique ✓ TOULOUSE | Approuvé | 03/04/2014 |
| | | Risque industriel Effet thermique ✓ TOULOUSE | Approuvé | 12/06/2017 |
| | | Risque industriel Effet de surpression ✓ TOULOUSE | Approuvé | 12/06/2017 |
| | | Risque industriel Effet toxique ✓ TOULOUSE | Approuvé | 12/06/2017 |
| | | Risque industriel TOULOUSE | Approuvé | 27/01/2010 |
| | | Risque industriel Effet thermique TOULOUSE | Approuvé | 27/01/2010 |
| | | Risque industriel Effet de surpression TOULOUSE | Approuvé | 27/01/2010 |
| | | Risque industriel TOULOUSE | Approuvé | 03/04/2014 |
| | | Risque industriel TOULOUSE | Approuvé | 12/06/2017 |

DOCUMENTS RÉGLEMENTAIRES ET REFERENCES

<https://www.info-risques.com/short/> **VXUNH**

En cliquant sur le lien suivant ci-dessus vous trouverez toutes les informations préfectorales et les documents de références et les annexes qui ont permis la réalisation de ce document.

ETAT DES RISQUES ET POLLUTIONS

Aléas naturels, miniers ou technologiques, sismicité, potentiel radon, sols pollués et nuisances sonores

Cet état est établi sur la base des informations mises à disposition par arrêté préfectoral

N°

du 21/09/2017

Mis à jour le

2. Adresse

code postal ou Insee

commune

29 Allée Maurice Sarraut 31300 Toulouse / Parcelles: AM450 - AM112

31300

TOULOUSE

Situation de l'immeuble au regard d'un plan de prévention des risques naturels (PPRN)

> L'immeuble est situé dans le périmètre d'un PPR N

Oui Non

prescrit

anticipé

approuvé

date 20/12/2011

Si oui, les risques naturels pris en considération sont liés à :

inondation

crue torrentielle

remontée de nappe

avalanches

cyclone

mouvements de terrain

sécheresse géotechnique

feux de forêt

séisme

volcan

autres

extraits des documents de référence joints au présent état et permettant la localisation de l'immeuble au regard des risques pris en compte

> L'immeuble est concerné par des prescriptions de travaux dans le règlement du PPRN

Oui Non

Si oui, les travaux prescrits ont été réalisés

Oui Non

Situation de l'immeuble au regard d'un plan de prévention des risques miniers (PPRM)

> L'immeuble est situé dans le périmètre d'un PPR M

Oui Non

prescrit

anticipé

approuvé

date

Si oui, les risques naturels pris en considération sont liés à :

mouvements de terrain

autres

extraits des documents de référence joints au présent état et permettant la localisation de l'immeuble au regard des risques pris en compte

> L'immeuble est concerné par des prescriptions de travaux dans le règlement du PPRM

Oui Non

Si oui, les travaux prescrits ont été réalisés

Oui Non

Situation de l'immeuble au regard d'un plan de prévention des risques technologiques (PPRT)

> L'immeuble est situé dans le périmètre d'un PPR T prescrit et non encore approuvé

Oui Non

Si oui, les risques technologiques pris en considération dans l'arrêté de prescription sont liés à :

effet toxique

effet thermique

effet de surpression

> L'immeuble est situé dans le périmètre d'un PPR T approuvé

Oui Non

Extraits des documents de référence permettant la localisation de l'immeuble au regard des risques pris en compte :

> L'immeuble est situé en secteur d'expropriation ou de délaissement

Oui Non

L'immeuble est situé en zone de prescription

Oui Non

Si la transaction concerne un logement, les travaux prescrits ont été réalisés

Oui Non

Si la transaction ne concerne pas un logement, l'information sur le type de risques auxquels l'immeuble est exposé ainsi que leur gravité, probabilité et cinétique, est jointe à l'acte de vente ou au contrat de location

Oui Non

Situation de l'immeuble au regard du zonage sismique réglementaire

L'immeuble se situe dans une commune de sismicité classée en

zone 1
très faible

zone 2
faible

zone 3
modérée

zone 4
moyenne

zone 5
forte

Information relative à la pollution de sols

> Le terrain est situé en secteur d'information sur les sols (SIS)

Oui Non

Situation de l'immeuble au regard du zonage réglementaire à potentiel radon

> L'immeuble se situe dans une commune à potentiel radon de niveau 3

Oui Non

Situation de l'immeuble au regard d'un plan d'exposition au bruit (PEB)

> L'immeuble est situé dans le périmètre d'un PEB:

Oui Non

Si oui, les nuisances sonores s'élèvent aux niveaux:

zone D
faible

zone C
modérée

zone B
forte

zone A
très forte

Information relative aux sinistres indemnisés par l'assurance suite à une catastrophe N/M/T*

* catastrophe naturelle minière ou technologique

> L'information est mentionnée dans l'acte de vente

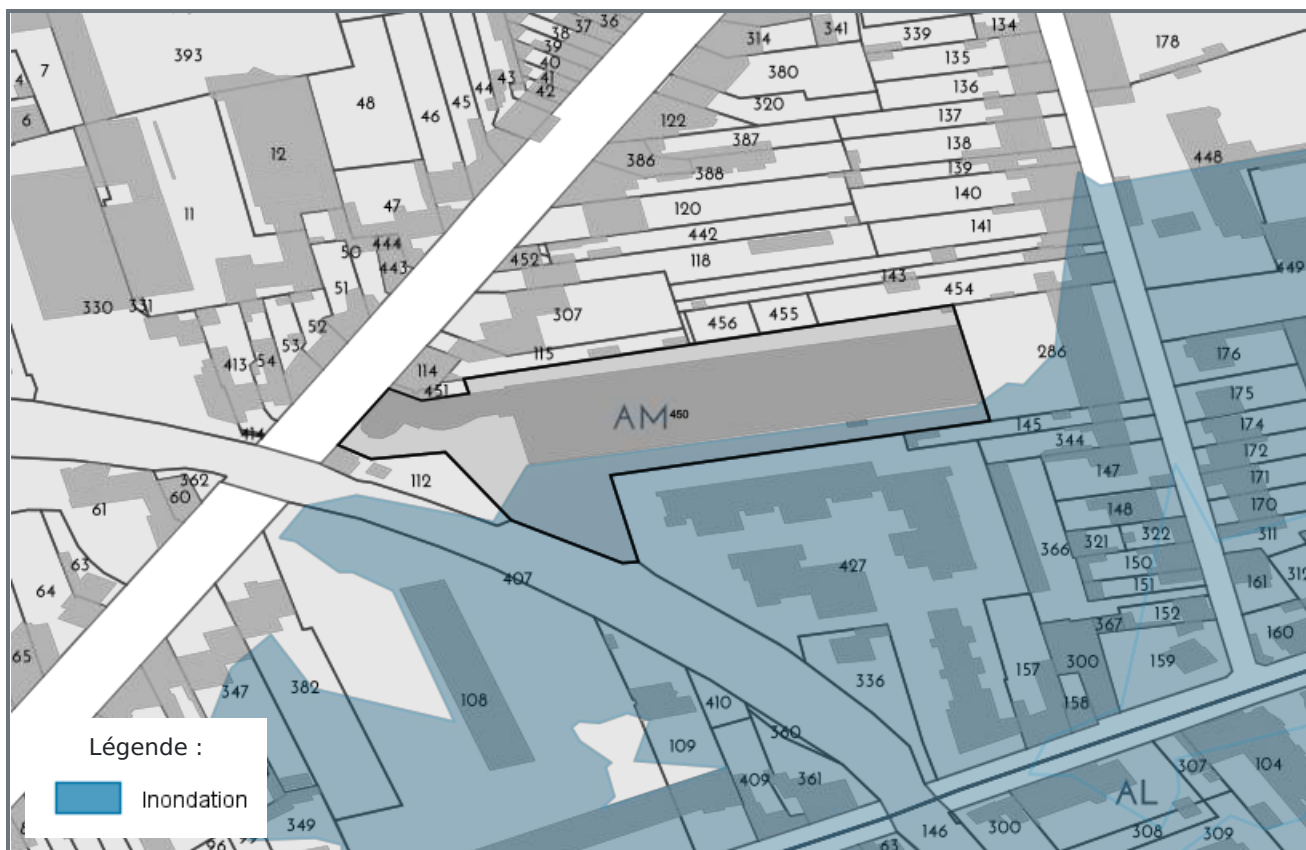
Oui Non

vendeur / bailleur
SNC LE SMART GREEN

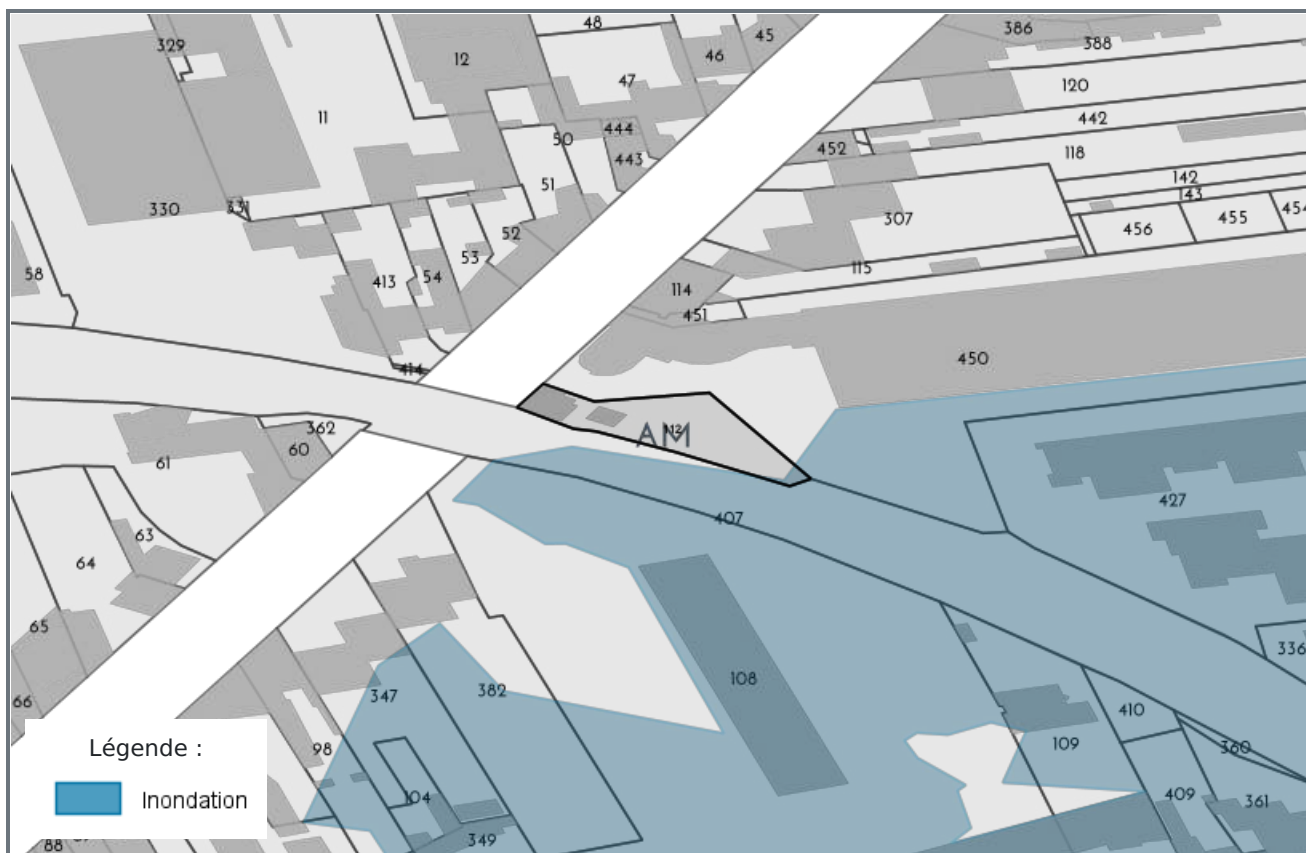
date / lieu
08/12/2022 / TOULOUSE

acquéreur / locataire

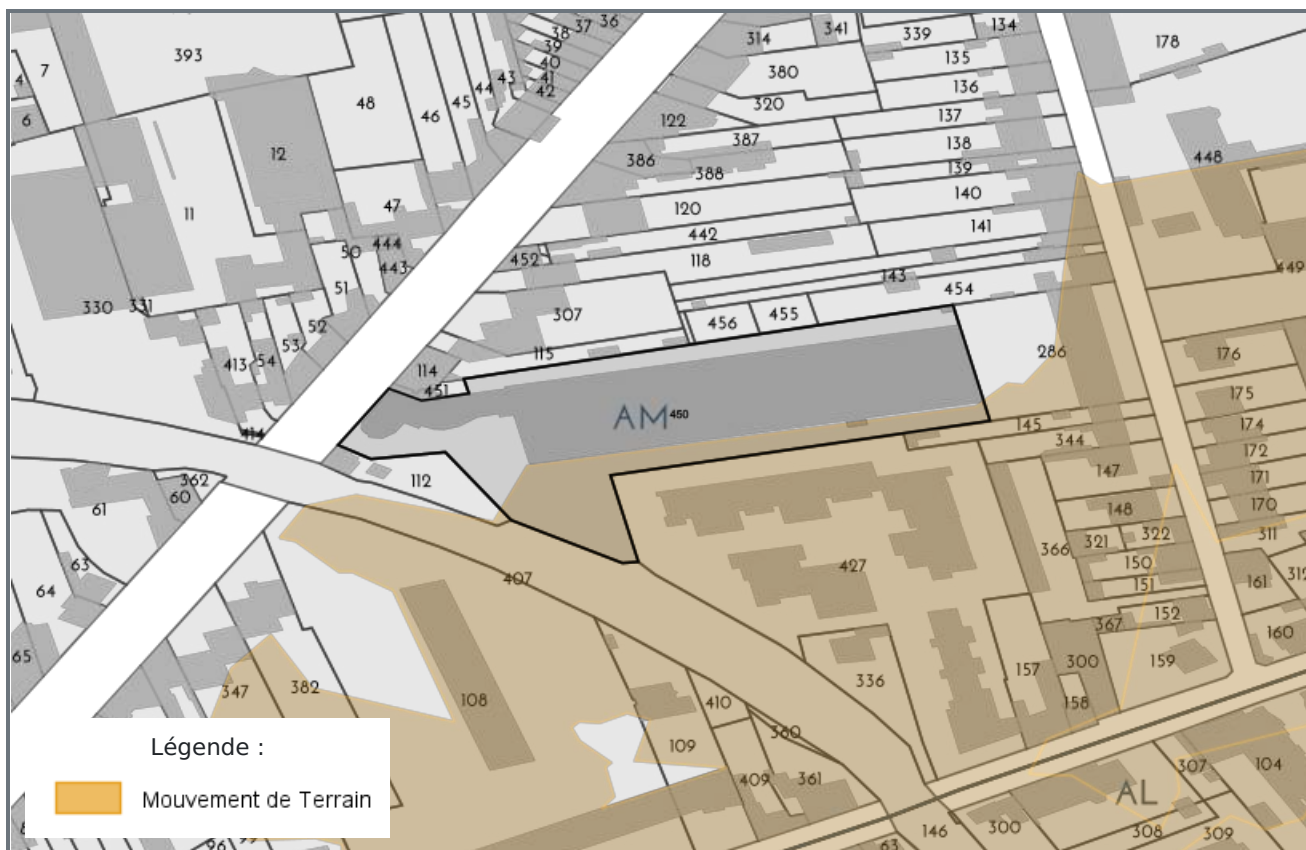
CARTOGRAPHIE DES INONDATIONS - AM450



CARTOGRAPHIE DES INONDATIONS - AM112



CARTOGRAPHIE DES MOUVEMENTS DE TERRAINS - AM450



CARTOGRAPHIE DES MOUVEMENTS DE TERRAINS - AM112



CARTOGRAPHIE DES MOUVEMENTS DE TERRAINS (CARRIÈRE) - AM450



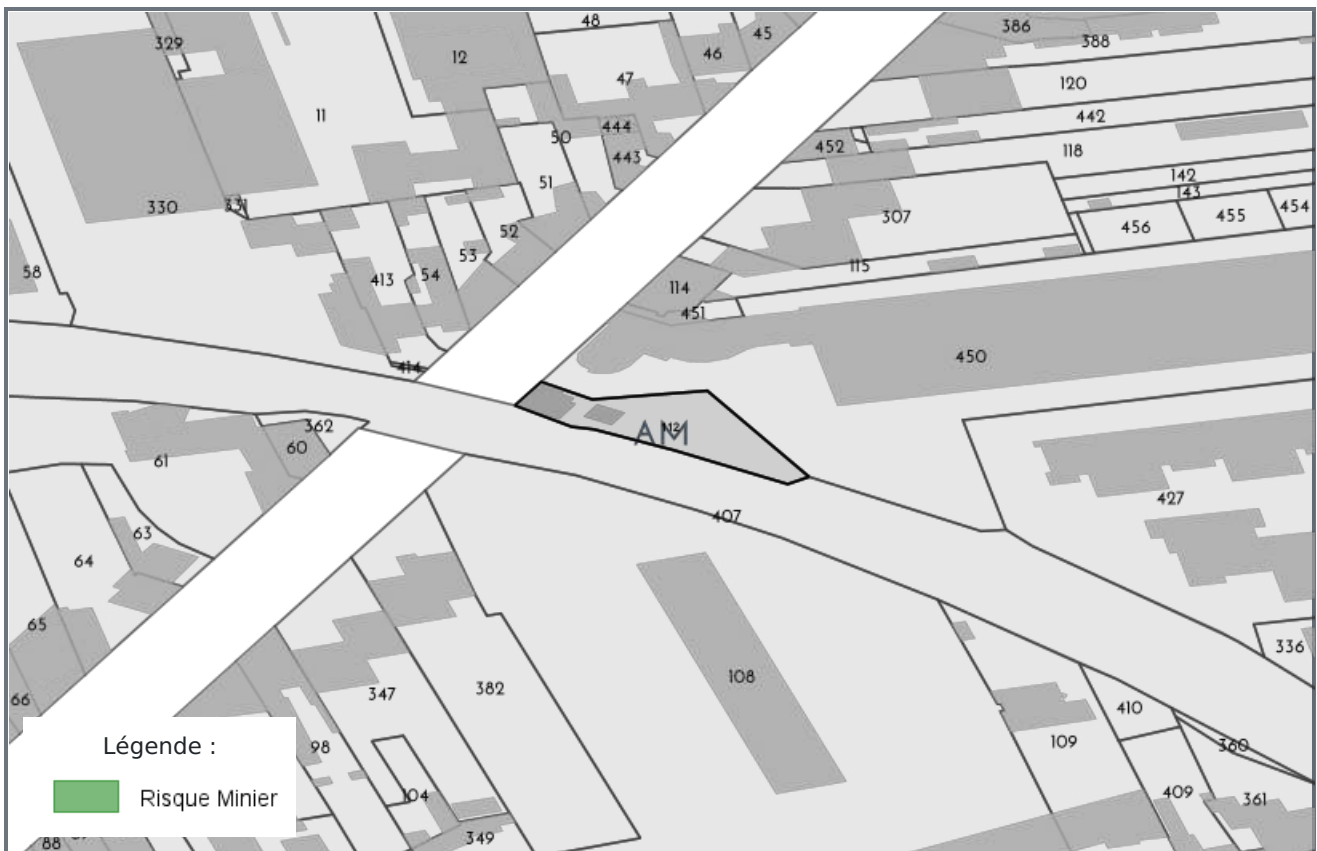
CARTOGRAPHIE DES MOUVEMENTS DE TERRAINS (CARRIÈRE) - AM112



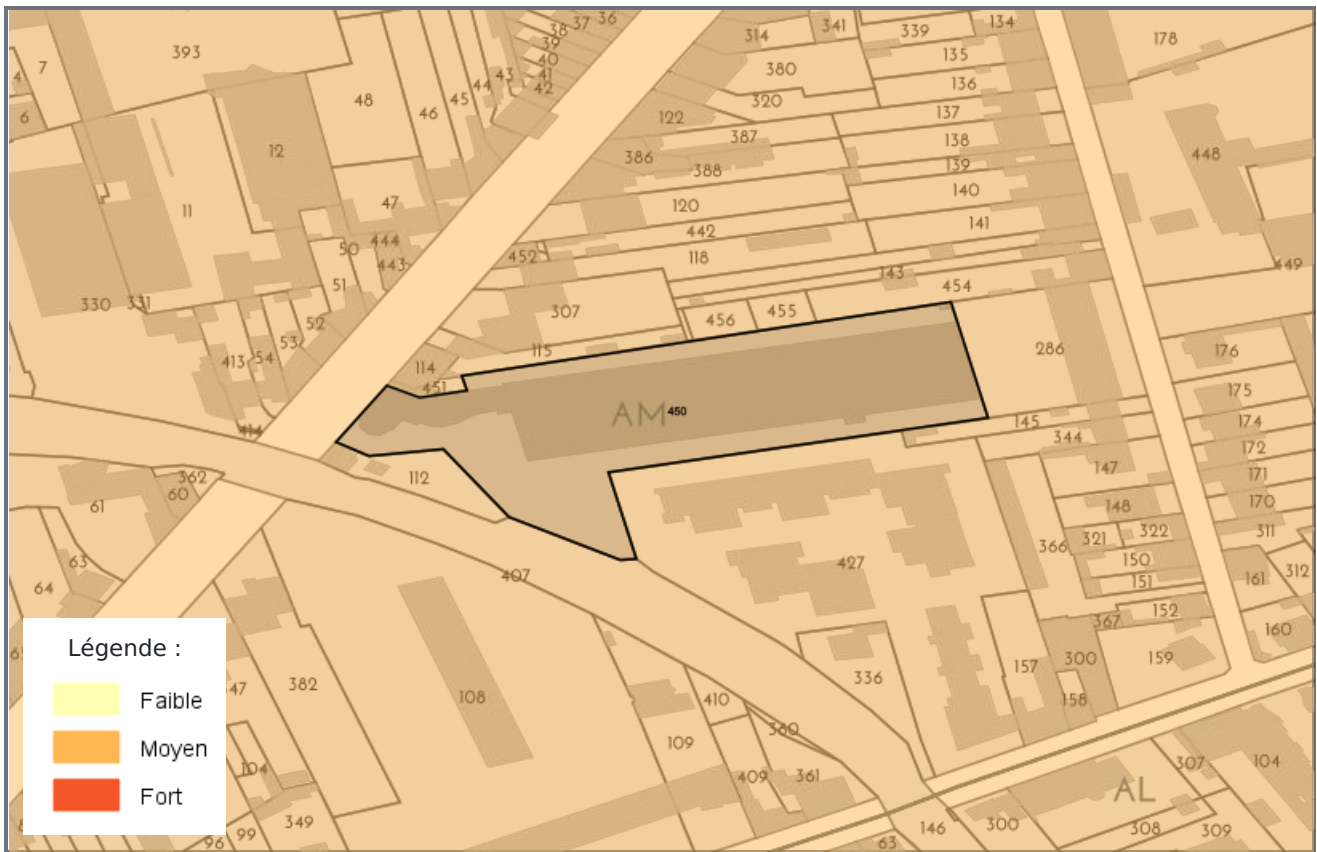
CARTOGRAPHIE DES MOUVEMENTS DE TERRAINS (MINES) - AM450



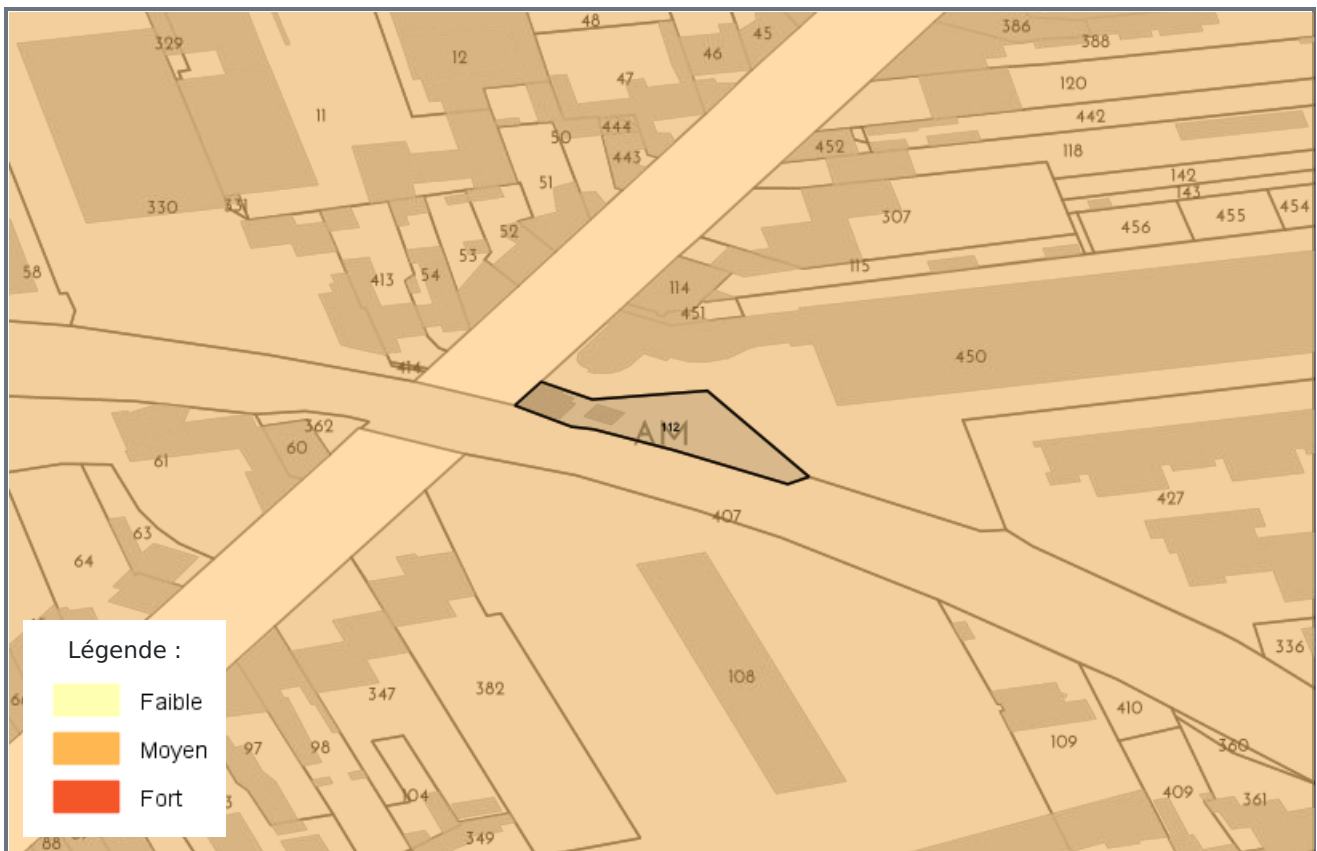
CARTOGRAPHIE DES MOUVEMENTS DE TERRAINS (MINES) - AM112



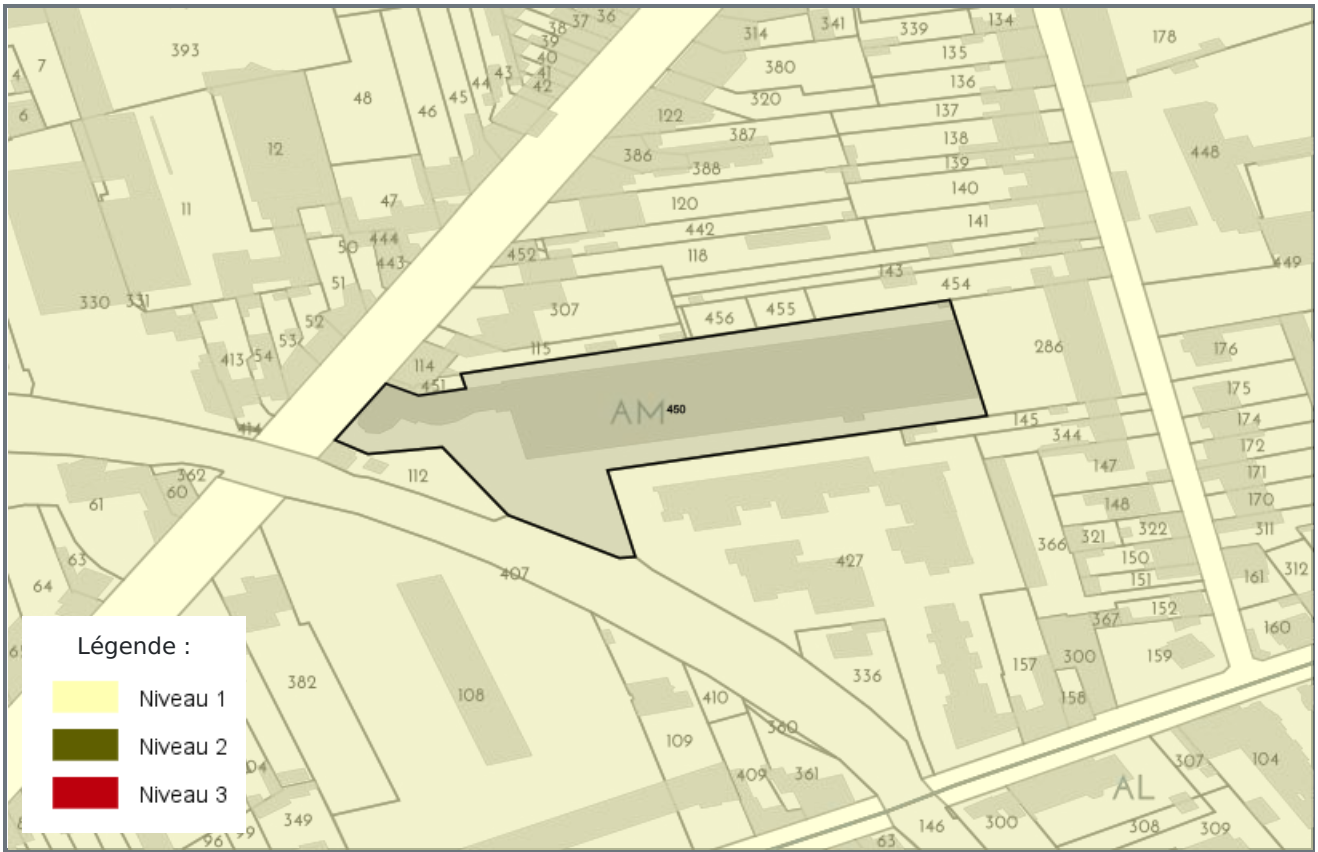
CARTOGRAPHIE DES MOUVEMENTS DE TERRAINS (ARGILES) - AM450



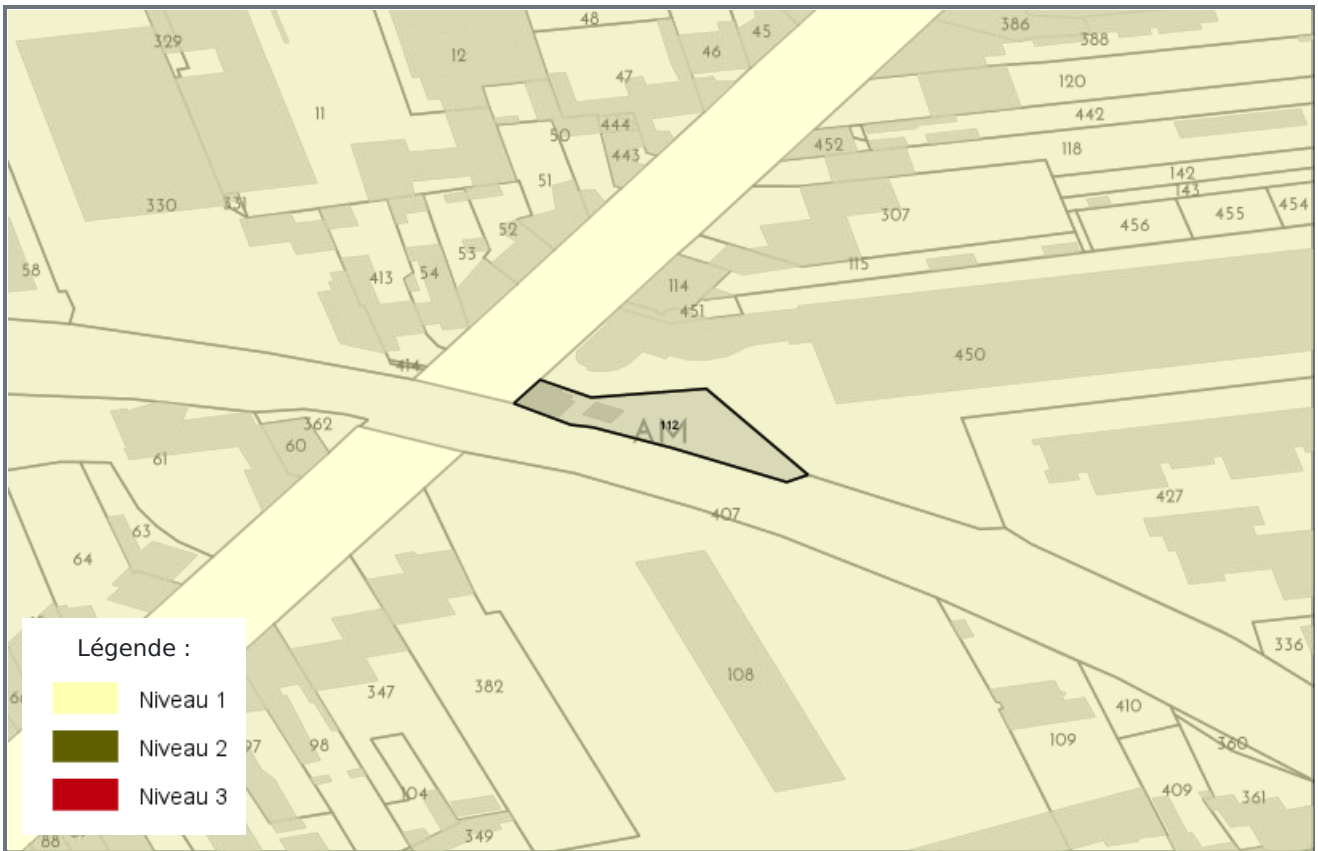
CARTOGRAPHIE DES MOUVEMENTS DE TERRAINS (ARGILES) - AM112



RADON - AM450



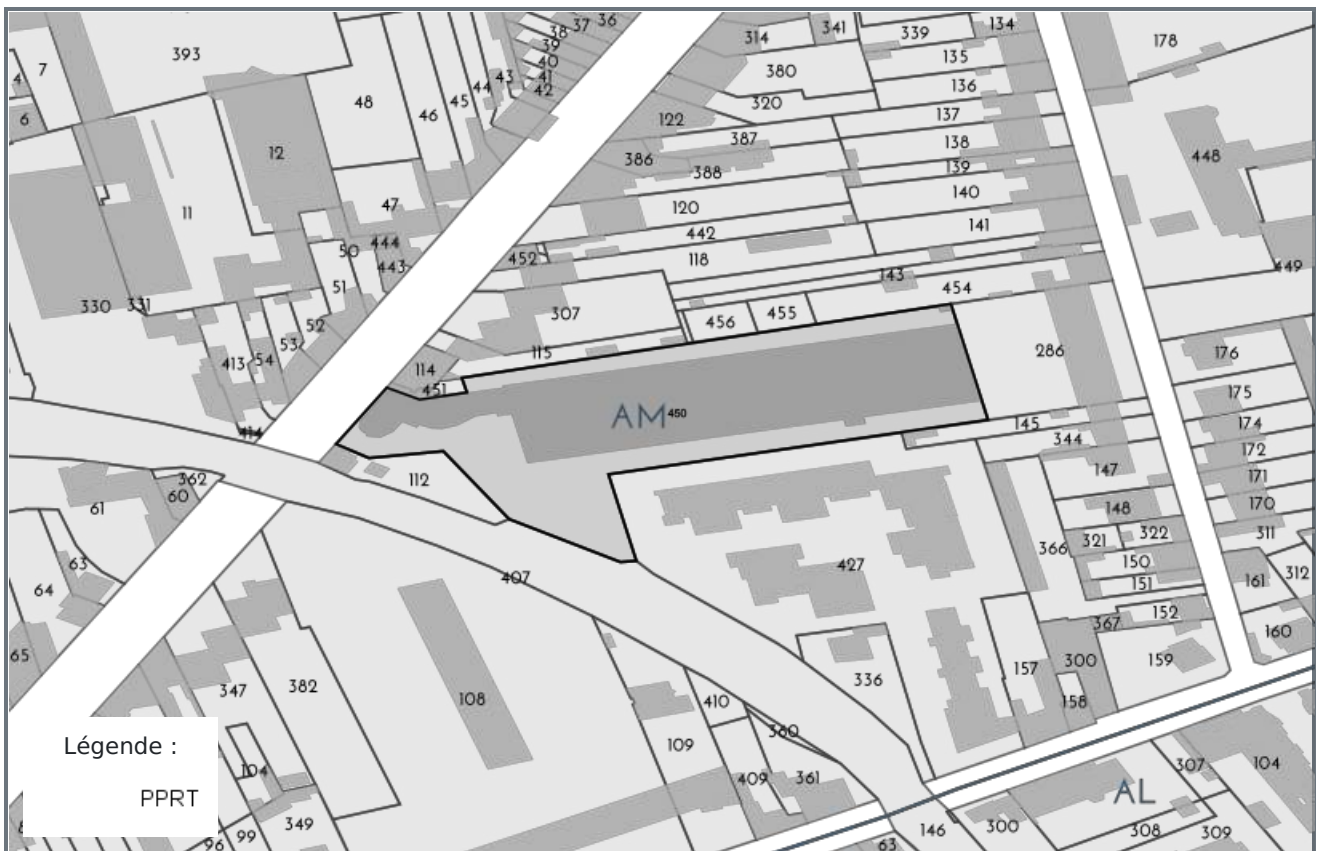
RADON - AM112



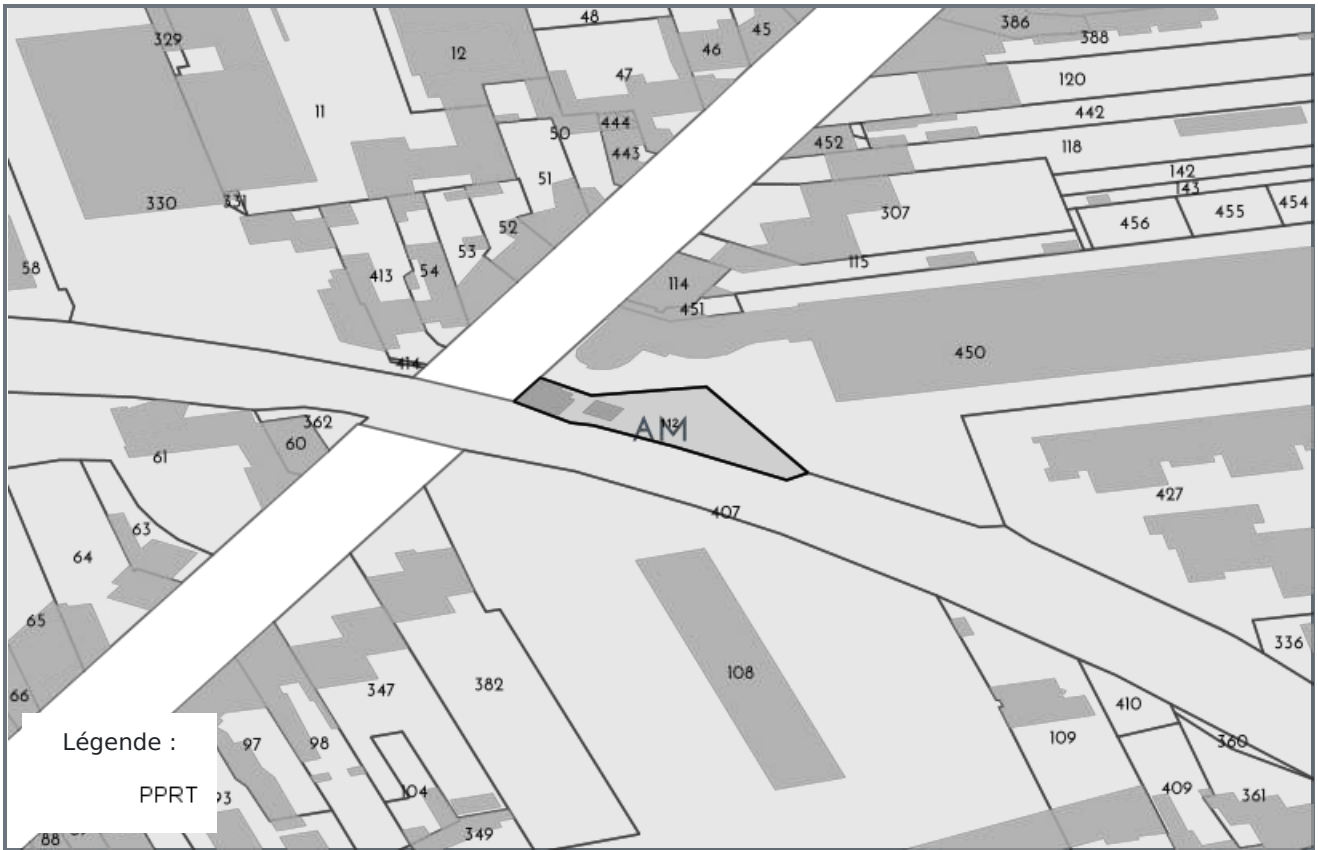
CARTOGRAPHIE DES ZONES SISMIQUES



PPR TECHNOLOGIQUE - AM450



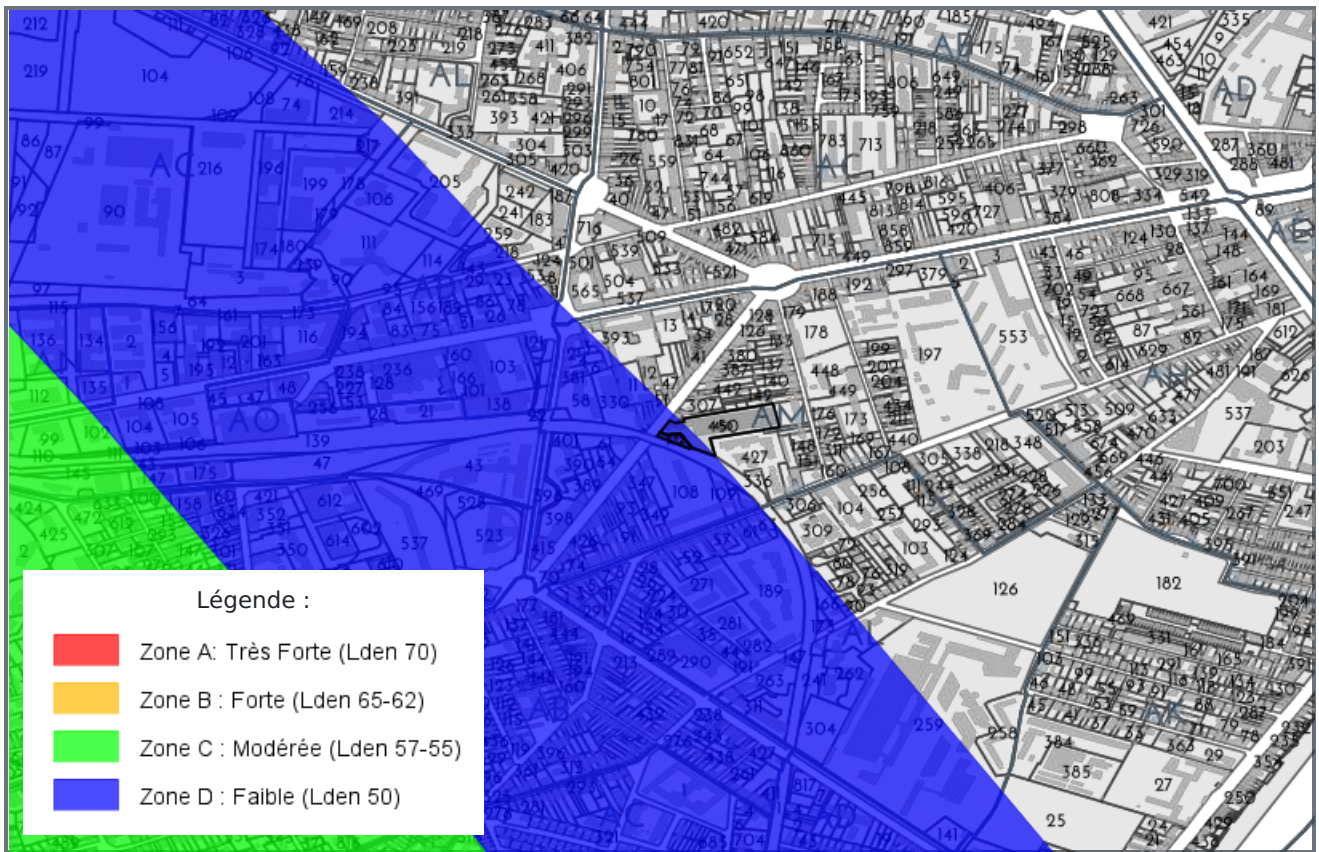
PPR TECHNOLOGIQUE - AM112



CARTOGRAPHIE DE POLLUTION DES SOLS (BASOL / BASIAS)



PLAN D'EXPOSITION AUX BRUITS (PEB)



LISTE DES SITES BASIAS (À MOINS DE 500 MÈTRES)
BASE DE DONNÉES DES SITES INDUSTRIELS ET ACTIVITÉS DE SERVICES

| Code | Raison social, Activité, Adresse | Distance |
|------------|---|------------|
| MPY3102201 | carrosserie campos / carrosserie peinture, , 43 allée maurice sarraut, 19 rue de cugnaux toulouse (31555) | 40 mètres |
| MPY3100357 | deschamps et cie (ets) / chaudronnerie, charpentes metalliques, fabrique de citernes, , 27 bis allée maurice sarraut toulouse (31555) | 51 mètres |
| MPY3100171 | rigal françois / fabrique de vernis, , allée cugnaux de toulouse (31555) | 76 mètres |
| MPY3115397 | superlait (solaisud) / conditionnement de expedition du lait, , 49 boulevard koenigs toulouse (31555) | 165 mètres |
| MPY3112247 | jayles andré / atelier de peinture, , 7 allée maurice sarraut toulouse (31555) | 173 mètres |
| MPY3111229 | delimeux armand / laverie, , 33 rue cugnaux de toulouse (31555) | 176 mètres |
| MPY3111254 | fontan / teinturerie, , 35 rue cugnaux de toulouse (31555) | 176 mètres |
| MPY3104060 | ste d'exploitation des produits alfa / fabrication de produits d'entretien, , 41 rue cugraux de toulouse (31555) | 185 mètres |
| MPY3100238 | austral ste / usine de constructions mecaniques, generateur d'acetylene, , 80 allée cugnaux de toulouse (31555) | 190 mètres |
| MPY3112144 | compagnie francaise de raffinage sa / dépôt de liquides inflammables, , 23 avenue lombez de toulouse (31555) | 198 mètres |
| MPY3104061 | nadal agapito / fonderie (atelier d'affinage), , 40 rue cugnaux de toulouse (31555) | 199 mètres |
| MPY3100076 | marquet guillaume / fabrique d'allumettes, , 4 rue gravette de la toulouse (31555) | 207 mètres |
| MPY3100261 | de fonclare-chevaller freres / verrerie, , avenue lombez de toulouse (31555) | 244 mètres |
| MPY3104190 | garage phalippou / carrosserie, tolerie, (avant) polato, (avant) pascolini jean / carrosserie, tolerie, peinture, , 15 rue cugnaux de toulouse (31555) | 250 mètres |
| MPY3100186 | letroteur / fabrique de charrue, , avenue lombez de toulouse (31555) | 250 mètres |
| MPY3100259 | nationale de materiel agricole ste, dli, usine de materiel agricole, , 5 avenue lombez de toulouse (31555) | 256 mètres |
| MPY3104859 | ferpac, aupin pierre / transformation et recuperation de vieux metaux, ferraille et chiffons, ets perpac, 60 rue cugnaux de toulouse (31555) | 259 mètres |
| MPY3104149 | ets testut, ets besson / generateur d'acetylene, travail des metaux a chaud, fabrication d'acetylene gazeux, , 62 allée cugnaux de toulouse (31555) | 271 mètres |
| MPY3104012 | sepulveda robert / atelier de nettoyage a sec, , 60 boulevard gabriel koenigs toulouse (31555) | 280 mètres |
| MPY3111289 | entreprise rené marion / dépôt d'essence, , 40 avenue lombez de toulouse (31555) | 283 mètres |
| MPY3112146 | soldevilla / dépôt d'essence, , 37 avenue lombez de toulouse (31555) | 283 mètres |
| MPY3105364 | alsac marie pierre / fabrication de produits pharmaceutiques, laboratoire alsac, 2 avenue lombez de toulouse (31555) | 286 mètres |
| MPY3103054 | pont françois / fabrique d'allumettes, , 8 rue cugnaux de toulouse (31555) | 290 mètres |
| MPY3112151 | societe des petroles du midi / station service, , 56 avenue lombez de toulouse (31555) | 318 mètres |
| MPY3112147 | petroles du sud de la loire, (avant) kai, (avant) mph, (avant) teinturerie universelle sa / pressing / station service, , 43 avenue lombez de toulouse (31555) | 327 mètres |
| MPY3101822 | perez michel/commerce et reparation de motocycles / societe francaise des petroles bp, station service, , 17 avenue grande bretagne de toulouse (31555) | 335 mètres |
| MPY3101918 | clinique pasteur / utilisation de sources radioactives, , 45 avenue lombez de toulouse (31555) | 340 mètres |
| MPY3112152 | beltra josé / station service, , 62 avenue lombez de toulouse (31555) | 344 mètres |
| MPY3111733 | durand pierre / dépôt de liquides inflammables, , 295 avenue grande bretagne de toulouse (31555) | 353 mètres |
| MPY3112150 | fournier rené / dépôt de liquides inflammables, , 47 avenue lombez de toulouse (31555) | 357 mètres |
| MPY3111479 | di nitto noél / atelier de carrosserie peinture, , 74 avenue etienne billières toulouse (31555) | 363 mètres |
| MPY3111446 | l'epargne (ste) / dépôt d'essence, , 66 avenue lombez de toulouse (31555) | 363 mètres |
| MPY3100237 | noyes et cie sarl, usine pour l'exploitation des eaux de javel, cristaux et lessives solubles, , 76 rue cugnaux de toulouse (31555) | 364 mètres |
| MPY3111351 | peintures astral (ste) / dépôt de liquides inflammables, , 49 avenue lombez de toulouse (31555) | 375 mètres |
| MPY3100243 | veuve belluge et fils, travail des metaux, , 135 boulevard deodat de severac toulouse (31555) | 382 mètres |
| MPY3103994 | desmarais freres (sa) / dli, (avant) chappe marie-jeanne / carrosserie, (avant) arlot et cie (ets), monsieur bonnemaïson / depot d'huiles industrielles, lubrifiants et sous-produits divers, dli, , 70 avenue lombez de toulouse (31555) | 383 mètres |
| MPY3102045 | bamasevir / pressing, , 70 boulevard gabriel koenig toulouse (31555) | 389 mètres |
| MPY3100066 | darrieus eugène / tannerie, corroierie, , avenue patte d'oe de la toulouse (31555) | 390 mètres |
| MPY3111756 | gailhard / dépôt de liquides inflammables, , 412 route saint simon de toulouse (31555) | 416 mètres |
| MPY3111611 | leveque / dépôt de liquides inflammables, station service, , 127 boulevard déodat de séverac toulouse (31555) | 419 mètres |
| MPY3101964 | sherlock phone (association) / cabine de peinture, , 95 boulevard gabriel koenig toulouse (31555) | 421 mètres |
| MPY3115012 | pons et cie (ets), vilmer (ets) / dli, , 66 route etienne billieres de toulouse (31555) | 423 mètres |
| MPY3104791 | cegelec / fabrication de machines informatiques, , 11 impasse arenes des toulouse (31555) | 428 mètres |
| MPY3100189 | mines et transports (sarl), (avant) meridionale des combustibles (ste) / dli, , 19 rue arcs saint-cyprien des toulouse (31555) | 437 mètres |
| MPY3112157 | castet freres / dépôt de liquides inflammables, , 76 avenue lombez de toulouse (31555) | 439 mètres |
| MPY3111398 | garage des platanes (sarl) / dépôt de liquides inflammables, , 58 avenue etienne billières toulouse (31555) | 458 mètres |
| MPY3110708 | thermes / atelier de réparation de véhicules, , 2 rue molière toulouse (31555) | 467 mètres |
| MPY3104898 | gallego françois / imprimerie, , 43 avenue etienne billieres toulouse (31555) | 468 mètres |
| MPY3104803 | tapiau jean (sarl) / vieux metaux, ferrailles, fabrique de plombs de chasse, , 10 rue arcs saint cyprien des toulouse (31555) | 473 mètres |
| MPY3104826 | rastoux andrée, masset auguste / fabrication d'objets en ceramique, ste toulousaine d'art ceramique, 60 avenue etienne billieres toulouse (31555) | 478 mètres |
| MPY3111726 | diguet françoise / pressing, , 265 rue henri desbals toulouse (31555) | 487 mètres |
| MPY3115009 | total / station service, (avant) cgee alsthom / garage carrosserie peinture, , 397 route saint simon de toulouse (31555) | 494 mètres |
| MPY3103640 | moliere armand / atelier de chaudronnerie, travail des metaux avec application de peinture, , 16 rue antipoul d' toulouse (31555) | 498 mètres |

LISTE DES SITES BASOL (À MOINS DE 500 MÈTRES)
BASE DE DONNÉES DE POLLUTION DES SOL

| Code | Raison social, Activité, Adresse | Distance |
|------|----------------------------------|----------|
|------|----------------------------------|----------|

| Code | Raison social, Activité, Adresse | Distance |
|--|----------------------------------|----------|
| Aucun site BASOL a moins de 500 mètres | | |

LISTE DES SITES ICPE (À MOINS DE 500 MÈTRES)
INSTALLATIONS CLASSÉES POUR LA PROTECTION DE L'ENVIRONNEMENT

| Code | Raison social, Activité, Adresse | Distance |
|---------------------------------------|----------------------------------|----------|
| Aucun site ICPE a moins de 500 mètres | | |



Préfecture : Haute-Garonne
Commune : TOULOUSE

Déclaration de sinistres indemnisés

en application du IV de l'article L 125-5 du Code l'environnement

Adresse de l'immeuble

29 Allée Maurice Sarraut 31300 Toulouse / Parcelles:
AM450 - AM112
31300 TOULOUSE

Sinistres indemnisés dans le cadre d'une reconnaissance de l'état de catastrophe

Cochez les cases **OUI** ou **NON**

Arrêtés de reconnaissance de l'état de catastrophes au profit de la commune

si, à votre connaissance, l'immeuble a fait l'objet d'une indemnisation suite à des dommages consécutifs à chacun des événements

| Catastrophe naturelle | Début | Fin | Arrêté | Jo du | Indemnisation | |
|--|------------|------------|------------|------------|------------------------------|------------------------------|
| Inondations et coulées de boue | 07/05/2018 | 08/05/2018 | 17/09/2018 | 20/10/2018 | <input type="checkbox"/> OUI | <input type="checkbox"/> NON |
| Mouvements de terrain différentiels consécutifs à la sécheresse et à la réhydratation des sols | 01/01/2017 | 31/12/2017 | 10/07/2018 | 27/07/2018 | <input type="checkbox"/> OUI | <input type="checkbox"/> NON |
| Tempête | 06/11/1982 | 10/11/1982 | 30/11/1982 | 02/12/1982 | <input type="checkbox"/> OUI | <input type="checkbox"/> NON |
| Inondations et coulées de boue | 16/08/1983 | 19/08/1983 | 15/11/1983 | 18/11/1983 | <input type="checkbox"/> OUI | <input type="checkbox"/> NON |
| Inondations et coulées de boue | 07/08/1989 | 07/08/1989 | 05/12/1989 | 13/12/1989 | <input type="checkbox"/> OUI | <input type="checkbox"/> NON |
| Inondations et coulées de boue | 13/08/1990 | 13/08/1990 | 28/03/1991 | 17/04/1991 | <input type="checkbox"/> OUI | <input type="checkbox"/> NON |
| Mouvements de terrain consécutifs à la sécheresse | 01/06/1989 | 31/12/1990 | 12/08/1991 | 30/08/1991 | <input type="checkbox"/> OUI | <input type="checkbox"/> NON |
| Mouvements de terrain consécutifs à la sécheresse | 01/01/1991 | 31/12/1991 | 20/10/1992 | 05/11/1992 | <input type="checkbox"/> OUI | <input type="checkbox"/> NON |
| Inondations et coulées de boue | 11/09/1991 | 13/09/1991 | 20/10/1992 | 05/11/1992 | <input type="checkbox"/> OUI | <input type="checkbox"/> NON |
| Inondations et coulées de boue | 25/09/1991 | 25/09/1991 | 20/10/1992 | 05/11/1992 | <input type="checkbox"/> OUI | <input type="checkbox"/> NON |
| Glissement de terrain | 15/04/1993 | 15/04/1993 | 26/10/1993 | 03/12/1993 | <input type="checkbox"/> OUI | <input type="checkbox"/> NON |
| Mouvements de terrain consécutifs à la sécheresse | 01/05/1989 | 31/12/1992 | 27/05/1994 | 10/06/1994 | <input type="checkbox"/> OUI | <input type="checkbox"/> NON |
| Glissement de terrain | 01/04/1993 | 28/02/1994 | 27/05/1994 | 10/06/1994 | <input type="checkbox"/> OUI | <input type="checkbox"/> NON |
| Mouvements de terrain consécutifs à la sécheresse | 01/05/1989 | 30/09/1993 | 15/11/1994 | 24/11/1994 | <input type="checkbox"/> OUI | <input type="checkbox"/> NON |
| Mouvements de terrain consécutifs à la sécheresse | 01/05/1989 | 30/09/1993 | 03/05/1995 | 07/05/1995 | <input type="checkbox"/> OUI | <input type="checkbox"/> NON |
| Mouvements de terrain consécutifs à la sécheresse | 01/01/1992 | 30/09/1993 | 03/05/1995 | 07/05/1995 | <input type="checkbox"/> OUI | <input type="checkbox"/> NON |
| Inondations et coulées de boue | 13/07/1995 | 13/07/1995 | 24/10/1995 | 31/10/1995 | <input type="checkbox"/> OUI | <input type="checkbox"/> NON |
| Mouvements de terrain différentiels consécutifs à la sécheresse et à la réhydratation des sols | 01/01/1992 | 31/12/1997 | 26/05/1998 | 11/06/1998 | <input type="checkbox"/> OUI | <input type="checkbox"/> NON |
| Mouvements de terrain différentiels consécutifs à la sécheresse et à la réhydratation des sols | 01/10/1993 | 31/12/1997 | 26/05/1998 | 11/06/1998 | <input type="checkbox"/> OUI | <input type="checkbox"/> NON |
| Inondations - coulées de boue et mouvements de terrain | 25/12/1999 | 29/12/1999 | 29/12/1999 | 30/12/1999 | <input type="checkbox"/> OUI | <input type="checkbox"/> NON |
| Inondations et coulées de boue | 10/06/2000 | 10/06/2000 | 21/07/2000 | 01/08/2000 | <input type="checkbox"/> OUI | <input type="checkbox"/> NON |
| Mouvements de terrain différentiels consécutifs à la sécheresse et à la réhydratation des sols | 01/01/1998 | 31/12/1998 | 27/12/2000 | 29/12/2000 | <input type="checkbox"/> OUI | <input type="checkbox"/> NON |
| Mouvements de terrain différentiels consécutifs à la sécheresse et à la réhydratation des sols | 01/01/1998 | 31/12/1999 | 27/12/2000 | 29/12/2000 | <input type="checkbox"/> OUI | <input type="checkbox"/> NON |
| Mouvements de terrain différentiels consécutifs à la sécheresse et à la réhydratation des sols | 01/03/1999 | 31/12/1999 | 27/12/2000 | 29/12/2000 | <input type="checkbox"/> OUI | <input type="checkbox"/> NON |
| Mouvements de terrain différentiels consécutifs à la sécheresse et à la réhydratation des sols | 01/04/1999 | 31/12/1999 | 27/12/2000 | 29/12/2000 | <input type="checkbox"/> OUI | <input type="checkbox"/> NON |
| Mouvements de terrain différentiels consécutifs à la sécheresse et à la réhydratation des sols | 01/01/1998 | 30/09/2000 | 15/11/2001 | 01/12/2001 | <input type="checkbox"/> OUI | <input type="checkbox"/> NON |
| Inondations et coulées de boue | 04/02/2003 | 05/02/2003 | 26/06/2003 | 27/06/2003 | <input type="checkbox"/> OUI | <input type="checkbox"/> NON |
| Mouvements de terrain différentiels consécutifs à la sécheresse et à la réhydratation des sols | 01/01/2002 | 30/09/2002 | 08/07/2003 | 26/07/2003 | <input type="checkbox"/> OUI | <input type="checkbox"/> NON |
| Inondations et coulées de boue | 16/06/2003 | 16/06/2003 | 03/10/2003 | 19/10/2003 | <input type="checkbox"/> OUI | <input type="checkbox"/> NON |
| Mouvements de terrain différentiels consécutifs à la sécheresse et à la réhydratation des sols | 01/07/2003 | 30/09/2003 | 11/01/2005 | 01/02/2005 | <input type="checkbox"/> OUI | <input type="checkbox"/> NON |
| Mouvements de terrain différentiels consécutifs à la sécheresse et à la réhydratation des sols | 01/01/2006 | 31/03/2006 | 18/04/2008 | 23/04/2008 | <input type="checkbox"/> OUI | <input type="checkbox"/> NON |
| Inondations et coulées de boue | 15/05/2008 | 15/05/2008 | 26/06/2008 | 05/07/2008 | <input type="checkbox"/> OUI | <input type="checkbox"/> NON |
| Inondations et coulées de boue | 24/01/2009 | 27/01/2009 | 28/01/2009 | 29/01/2009 | <input type="checkbox"/> OUI | <input type="checkbox"/> NON |
| Mouvements de terrain différentiels consécutifs à la sécheresse et à la réhydratation des sols | 01/01/2012 | 31/12/2012 | 29/07/2013 | 02/08/2013 | <input type="checkbox"/> OUI | <input type="checkbox"/> NON |

| Catastrophe naturelle | Début | Fin | Arrêté | Jo du | Indemnisation | |
|--|------------|------------|------------|------------|------------------------------|------------------------------|
| Mouvements de terrain différentiels consécutifs à la sécheresse et à la réhydratation des sols | 01/07/2011 | 30/09/2011 | 11/07/2012 | 17/07/2012 | <input type="checkbox"/> OUI | <input type="checkbox"/> NON |
| Mouvements de terrain différentiels consécutifs à la sécheresse et à la réhydratation des sols | 01/07/2011 | 30/09/2011 | 11/07/2012 | 17/07/2012 | <input type="checkbox"/> OUI | <input type="checkbox"/> NON |
| Inondations et coulées de boue | 24/01/2014 | 26/01/2014 | 02/10/2014 | 04/10/2014 | <input type="checkbox"/> OUI | <input type="checkbox"/> NON |
| Inondations et coulées de boue | 22/07/2015 | 22/07/2015 | 18/11/2015 | 19/11/2015 | <input type="checkbox"/> OUI | <input type="checkbox"/> NON |
| Inondations et coulées de boue | 31/08/2015 | 31/08/2015 | 23/12/2015 | 22/01/2016 | <input type="checkbox"/> OUI | <input type="checkbox"/> NON |
| Mouvements de terrain différentiels consécutifs à la sécheresse et à la réhydratation des sols | 01/01/2015 | 30/09/2015 | 16/09/2016 | 21/10/2016 | <input type="checkbox"/> OUI | <input type="checkbox"/> NON |
| Mouvements de terrain différentiels consécutifs à la sécheresse et à la réhydratation des sols | 01/01/2016 | 31/12/2016 | 24/10/2017 | 01/11/2017 | <input type="checkbox"/> OUI | <input type="checkbox"/> NON |
| Glissement de terrain | 10/06/1992 | 11/06/1992 | 23/06/1993 | 08/07/1993 | <input type="checkbox"/> OUI | <input type="checkbox"/> NON |
| Mouvements de terrain différentiels consécutifs à la sécheresse et à la réhydratation des sols | 01/04/2019 | 30/06/2019 | 28/07/2020 | 03/09/2020 | <input type="checkbox"/> OUI | <input type="checkbox"/> NON |
| Mouvements de terrain différentiels consécutifs à la sécheresse et à la réhydratation des sols | 01/07/2020 | 30/09/2020 | 27/07/2021 | 31/08/2021 | <input type="checkbox"/> OUI | <input type="checkbox"/> NON |

Etabli le :

Nom et visa du vendeur ou du bailleur

Visa de l'acquéreur ou du locataire

Cachet / Signature en cas de prestataire / mandataire

Pour en savoir plus, chacun peut consulter en préfecture ou en mairie, le dossier départemental sur les risques majeurs, le document d'information communal sur les risques majeurs et, sur internet, le site portail dédié à la prévention des risques majeurs : www.georisques.gouv.fr