

ETAT DES RISQUES ET POLLUTIONS

2 AVENUE DU MARÉCHAL LYAUTEY 94100 SAINT-MAUR-DES-FOSSÉS

Adresse: 2 Avenue du Maréchal Lyautey 94100
ST MAUR DES FOSSES
Coordonnées GPS: 48.792843, 2.486567
Cadastre: DN 8

Commune: ST MAUR DES FOSSES
Code Insee: 94068

Reference d'édition: 962352
Date d'édition: 10/08/2022

Vendeur-Bailleur:
SSCV LA ROTONDE
Acquéreur-locataire:



PEB : NON

Radon : NIVEAU 1

19 BASIAS, 0 BASOL, 0 ICPE

SEISME : NIVEAU 1

PLAN DE PREVENTION DES RISQUES

Type	Exposition	Plan de prevention		
Informatif PEB	NON	Le bien n'est pas situé dans un zonage réglementaire du plan d'exposition au bruit		
PPR Naturel SEISME	OUI	Zonage réglementaire sur la sismicité : Niveau 1		
PPR Naturel RADON	OUI	Commune à potentiel radon de niveau 1		
Informatif Sols Argileux	OUI	Niveau de risque : Moyen Une étude géotechnique est obligatoire sur cette parcelle en cas de construction ou modification du Bati. (Loi ELAN, Article 68)		
PPR Naturels Mouvement de terrain	OUI	Mouvement de terrain Tassements différentiels Département 94	Approuvé	21/11/2018
		Mouvement de terrain Affaissements et effondrements (cavités souterraines)	Prescrit	01/08/2001
PPR Naturels Inondation	NON	Inondation Par une crue à débordement lent de cours d'eau Département	Approuvé	12/11/2007
		Inondation Par ruissellement et coulée de boue Département	Prescrit	09/07/2001
		Inondation Par une crue à débordement lent de cours d'eau	Approuvé	28/07/2000
PPR Miniers	NON	La commune ne dispose d'aucun plan de prevention des risques Miniers		
PPR Technologiques	NON	La commune ne dispose d'aucun plan de prevention des risques Technologiques		

DOCUMENTS RÉGLEMENTAIRES ET REFERENCES

<https://www.info-risques.com/short/TPZMS>

En cliquant sur le lien suivant ci-dessus vous trouverez toutes les informations préfectorales et les documents de références et les annexes qui ont permis la réalisation de ce document.

ETAT DES RISQUES ET POLLUTIONS

Aléas naturels, miniers ou technologiques, sismicité, potentiel radon, sols pollués et nuisances sonores

Cet état est établi sur la base des informations mises à disposition par arrêté préfectoral

N° 2019/03110

du 8 octobre 2019

Mis à jour le

2. Adresse

2 Avenue du Maréchal Lyautey

code postal ou Insee 94100

commune ST MAUR DES FOSSES

Situation de l'immeuble au regard d'un plan de prévention des risques naturels (PPRN)

> L'immeuble est situé dans le périmètre d'un PPR N

Oui Non

prescrit

anticipé

approuvé

date 21/11/2018

Si oui, les risques naturels pris en considération sont liés à :

inondation

crue torrentielle

remontée de nappe

avalanches

cyclone

mouvements de terrain

sécheresse géotechnique

feux de forêt

séisme

volcan

autres

extraits des documents de référence joints au présent état et permettant la localisation de l'immeuble au regard des risques pris en compte

> L'immeuble est concerné par des prescriptions de travaux dans le règlement du PPRN

Oui Non

Si oui, les travaux prescrits ont été réalisés

Oui Non

Situation de l'immeuble au regard d'un plan de prévention des risques miniers (PPRM)

> L'immeuble est situé dans le périmètre d'un PPR M

Oui Non

prescrit

anticipé

approuvé

date

Si oui, les risques naturels pris en considération sont liés à :

mouvements de terrain

autres

extraits des documents de référence joints au présent état et permettant la localisation de l'immeuble au regard des risques pris en compte

> L'immeuble est concerné par des prescriptions de travaux dans le règlement du PPRM

Oui Non

Si oui, les travaux prescrits ont été réalisés

Oui Non

Situation de l'immeuble au regard d'un plan de prévention des risques technologiques (PPRT)

> L'immeuble est situé dans le périmètre d'un PPR T prescrit et non encore approuvé

Oui Non

Si oui, les risques technologiques pris en considération dans l'arrêté de prescription sont liés à :

effet toxique

effet thermique

effet de surpression

> L'immeuble est situé dans le périmètre d'un PPR T approuvé

Oui Non

Extraits des documents de référence permettant la localisation de l'immeuble au regard des risques pris en compte :

> L'immeuble est situé en secteur d'expropriation ou de délaissement

Oui Non

L'immeuble est situé en zone de prescription

Oui Non

Si la transaction concerne un logement, les travaux prescrits ont été réalisés

Oui Non

Si la transaction ne concerne pas un logement, l'information sur le type de risques auxquels l'immeuble est exposé ainsi que leur gravité, probabilité et cinétique, est jointe à l'acte de vente ou au contrat de location

Oui Non

Situation de l'immeuble au regard du zonage sismique réglementaire

L'immeuble se situe dans une commune de sismicité classée en

zone 1
très faible

zone 2
faible

zone 3
modérée

zone 4
moyenne

zone 5
forte

Information relative à la pollution de sols

> Le terrain est situé en secteur d'information sur les sols (SIS)

Oui Non

Situation de l'immeuble au regard du zonage réglementaire à potentiel radon

> L'immeuble se situe dans une commune à potentiel radon de niveau 3

Oui Non

Situation de l'immeuble au regard d'un plan d'exposition au bruit (PEB)

> L'immeuble est situé dans le périmètre d'un PEB:

Oui Non

Si oui, les nuisances sonores s'élèvent aux niveaux:

zone D
faible

zone C
modérée

zone B
forte

zone A
très forte

Information relative aux sinistres indemnisés par l'assurance suite à une catastrophe N/M/T*

* catastrophe naturelle minière ou technologique

> L'information est mentionnée dans l'acte de vente

Oui Non

vendeur / bailleur

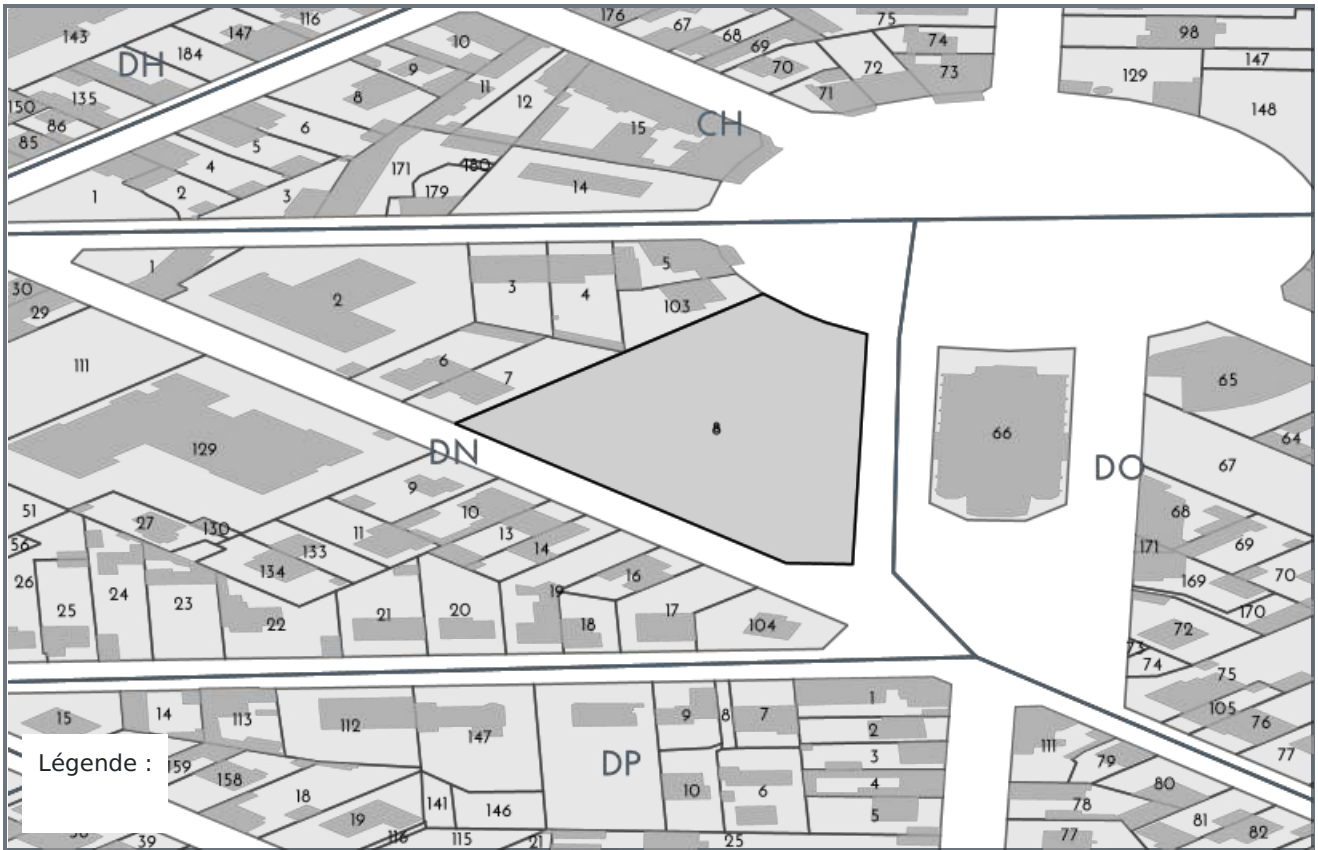
date / lieu

acquéreur / locataire

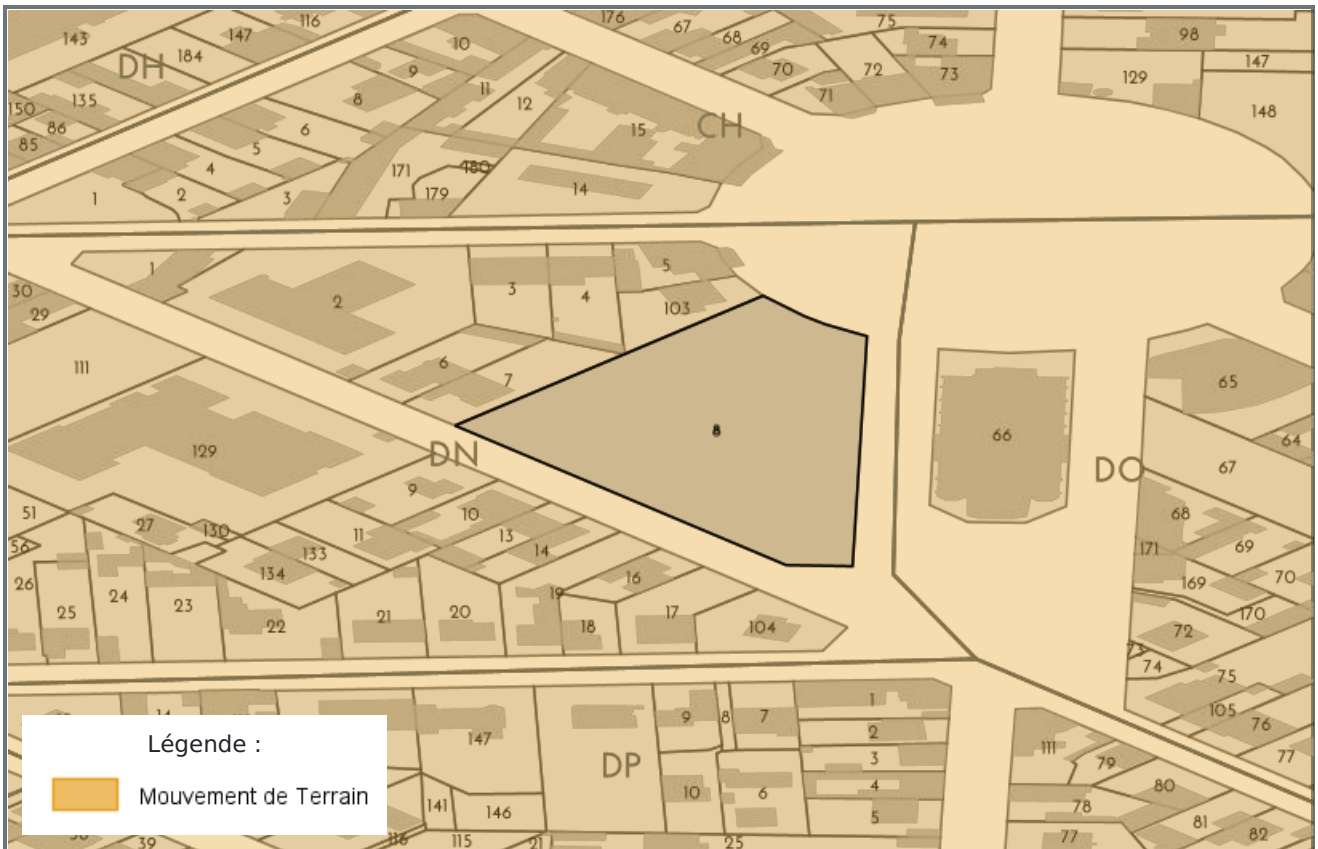
SSCV LA ROTONDE

10/08/2022 / ST MAUR DES FOSSES

CARTOGRAPHIE DES INONDATIONS



CARTOGRAPHIE DES MOUVEMENTS DE TERRAINS



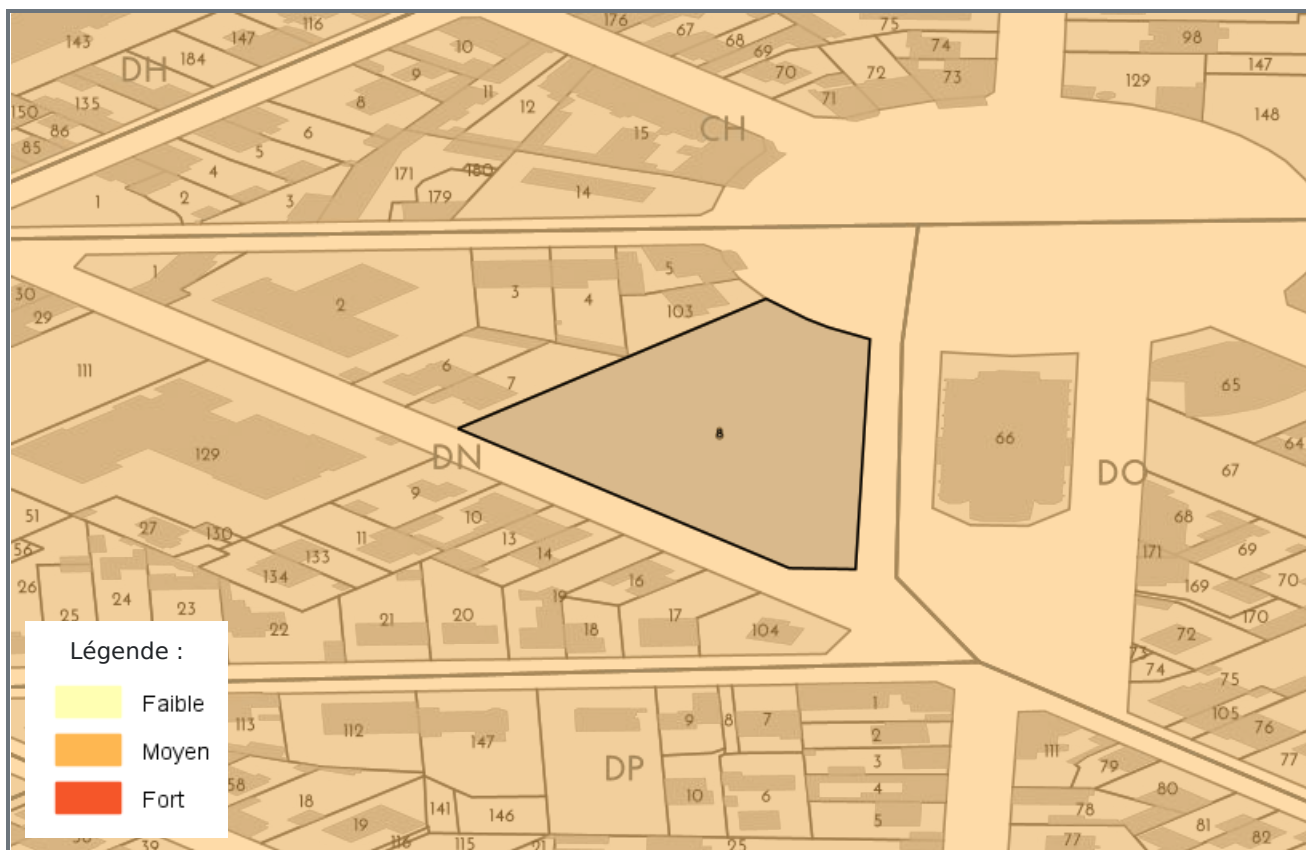
CARTOGRAPHIE DES MOUVEMENTS DE TERRAINS (CARRIÈRE)



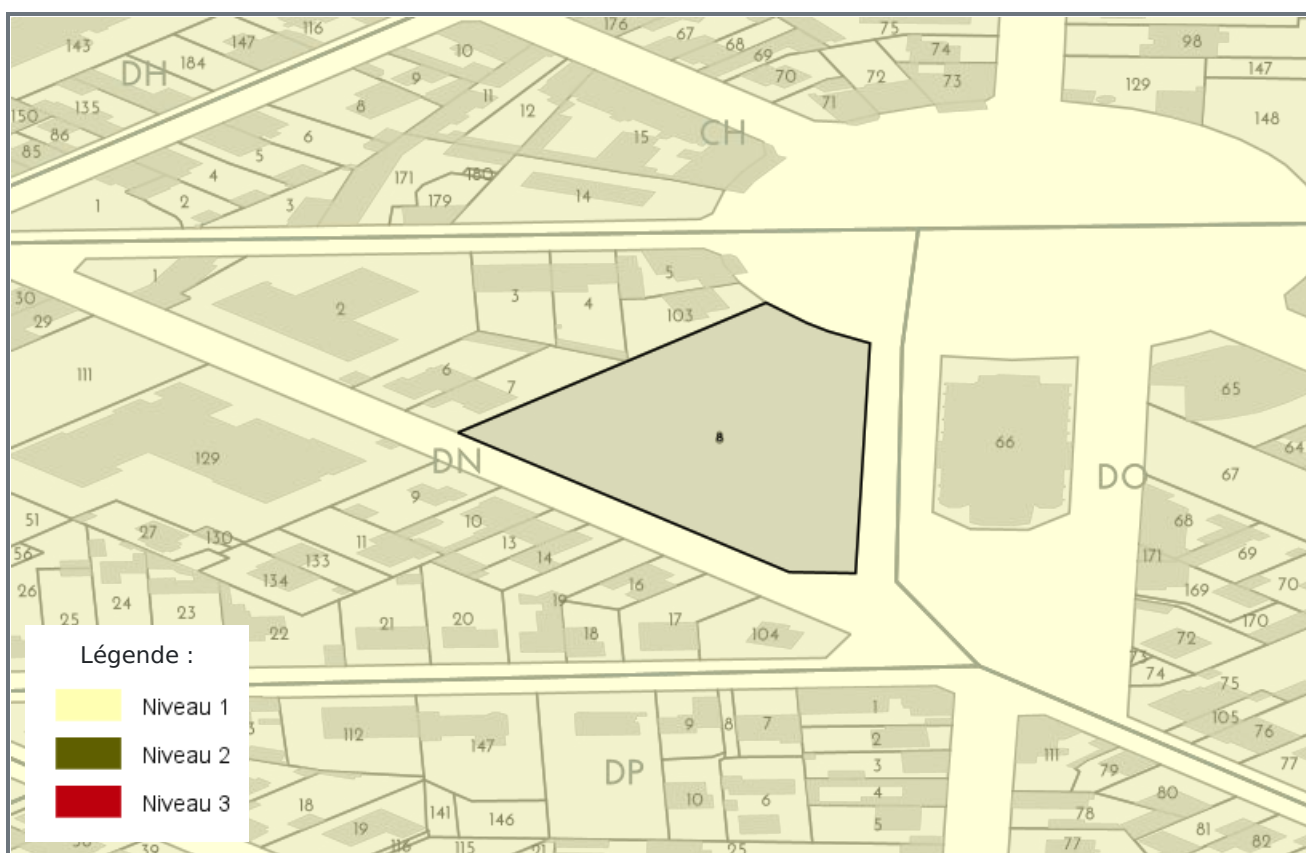
CARTOGRAPHIE DES MOUVEMENTS DE TERRAINS (MINES)



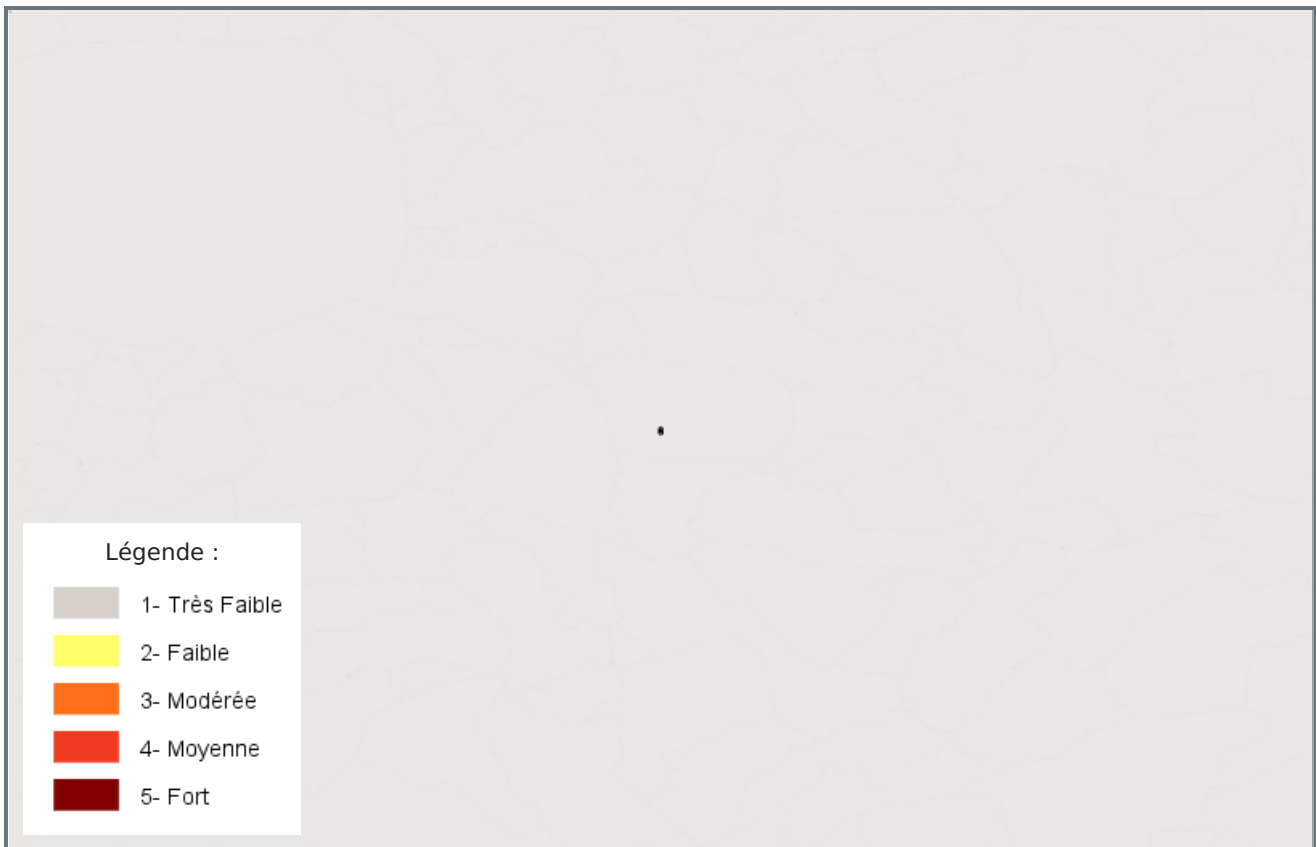
CARTOGRAPHIE DES MOUVEMENTS DE TERRAINS (ARGILES)



RADON



CARTOGRAPHIE DES ZONES SISMIQUES



CARTOGRAPHIE DE POLLUTION DES SOLS (BASOL / BASIAS)



PLAN D'EXPOSITION AUX BRUITS (PEB)



LISTE DES SITES BASIAS (À MOINS DE 500 MÈTRES)
BASE DE DONNÉES DES SITES INDUSTRIELS ET ACTIVITÉS DE SERVICES

Code	Raison social, Activité, Adresse	Distance
IDF9401977	jupiter, atelier de traitement de surface, 104 rue garibaldi saint-maur-des-fosses (94068)	154 mètres
IDF9401794	houlle, blanchisserie, 52 bis boulevard bellechasse (de) saint-maur-des-fosses (94068)	211 mètres
IDF9401759	moureaux georges, fonderie, 30 rue liautey (du maréchal) saint-maur-des-fosses (94068)	214 mètres
IDF9400293	revic, sarl revichrome, atelier de traitement de surface, 1 rue metz (de) saint-maur-des-fosses (94068)	247 mètres
IDF9402002	gilda , sté, imprimerie, 125 bis rue garibaldi saint-maur-des-fosses (94068)	259 mètres
IDF9401648	comptoir d'usines, le, fabrique de produits chimiques, 108 avenue carnot saint-maur-des-fosses (94068)	276 mètres
IDF9403871	buitoni sa, nestlé france sa, dépôt de liquides inflammables, 74 rue garibaldi saint-maur-des-fosses (94068)	306 mètres
IDF9402615	quillery, atelier de travail des métaux, 52 avenue barbés saint-maur-des-fosses (94068)	332 mètres
IDF9401778	appareillage de protection, sté, atelier de travail des métaux, 111 rue ledru-rollin saint-maur-des-fosses (94068)	359 mètres
IDF9400288	centre de decapage, ex aubert patrice, atelier de traitement de surface, 37 rue roux (du docteur) saint-maur-des-fosses (94068)	374 mètres
IDF9401793	fulgers, atelier de travail des métaux, 17 rue marcel (etienne) saint-maur-des-fosses (94068)	389 mètres
IDF9403244	dépôt de liquides inflammables, dépôt de liquides inflammables, 19 rue briand (aristide) saint-maur-des-fosses (94068)	398 mètres
IDF9403040	kalichrome, société, fabrique de produits chimiques, 51 rue roux (du docteur) saint-maur-des-fosses (94068)	403 mètres
IDF9400290	mark agencement ex mouloud issad, atelier de traitement de surface, 7 rue roux (du docteur) saint-maur-des-fosses (94068)	408 mètres
IDF9403537	hermetic (l'), sa, fabrique de produits d'entretien, 19 rue briand (aristide) saint-maur-des-fosses (94068)	418 mètres
IDF9401678	viault etablissement, atelier de matières plastiques, 14 boulevard bellechasse (de) saint-maur-des-fosses (94068)	422 mètres
IDF9401758	janiot, fonderie, 26 bis rue ledru-rollin saint-maur-des-fosses (94068)	455 mètres
IDF9403183	atelier de fabrication de cire, atelier de fabrication de cire, 37 avenue rousseau (jean-jacques) saint-maur-des-fosses (94068)	478 mètres
IDF9401772	pichonneau, atelier de travail des métaux, 16 rue deroulède (paul) saint-maur-des-fosses (94068)	490 mètres

LISTE DES SITES BASOL (À MOINS DE 500 MÈTRES)
BASE DE DONNÉES DE POLLUTION DES SOL

Code	Raison social, Activité, Adresse	Distance
Aucun site BASOL a moins de 500 mètres		

LISTE DES SITES ICPE (À MOINS DE 500 MÈTRES)
INSTALLATIONS CLASSÉES POUR LA PROTECTION DE L'ENVIRONNEMENT

Code	Raison social, Activité, Adresse	Distance
Aucun site ICPE a moins de 500 mètres		



Préfecture : Val-de-Marne
Commune : ST MAUR DES FOSSES

Déclaration de sinistres indemnisés

en application du IV de l'article L 125-5 du Code l'environnement

Adresse de l'immeuble

2 Avenue du Maréchal Lyautey
94100 ST MAUR DES FOSSES

Sinistres indemnisés dans le cadre d'une reconnaissance de l'état de catastrophe

Cochez les cases **OUI** ou **NON**

Arrêtés de reconnaissance de l'état de catastrophes au profit de la commune

si, à votre connaissance, l'immeuble a fait l'objet d'une indemnisation suite à des dommages consécutifs à chacun des événements

Catastrophe naturelle	Début	Fin	Arrêté	Jo du	Indemnisation	
Inondations - coulées de boue et glissements de terrain	16/08/1983	16/08/1983	29/12/1983	08/01/1984	<input type="checkbox"/> OUI	<input type="checkbox"/> NON
Inondations et coulées de boue	17/06/1986	17/06/1986	25/08/1986	06/09/1986	<input type="checkbox"/> OUI	<input type="checkbox"/> NON
Inondations et coulées de boue	23/07/1988	23/07/1988	19/10/1988	03/11/1988	<input type="checkbox"/> OUI	<input type="checkbox"/> NON
Inondations et coulées de boue	18/07/1994	19/07/1994	28/10/1994	20/11/1994	<input type="checkbox"/> OUI	<input type="checkbox"/> NON
Inondations et coulées de boue	02/07/1995	02/07/1995	18/08/1995	08/09/1995	<input type="checkbox"/> OUI	<input type="checkbox"/> NON
Mouvements de terrain différentiels consécutifs à la sécheresse et à la réhydratation des sols	01/05/1989	31/12/1995	01/10/1996	17/10/1996	<input type="checkbox"/> OUI	<input type="checkbox"/> NON
Inondations - coulées de boue et mouvements de terrain	25/12/1999	29/12/1999	29/12/1999	30/12/1999	<input type="checkbox"/> OUI	<input type="checkbox"/> NON
Inondations et coulées de boue	25/08/1999	25/08/1999	28/01/2000	11/02/2000	<input type="checkbox"/> OUI	<input type="checkbox"/> NON
Inondations et coulées de boue	07/07/2000	07/07/2000	06/11/2000	22/11/2000	<input type="checkbox"/> OUI	<input type="checkbox"/> NON
Inondations et coulées de boue	27/07/2001	27/07/2001	27/12/2001	18/01/2002	<input type="checkbox"/> OUI	<input type="checkbox"/> NON
Mouvements de terrain différentiels consécutifs à la sécheresse et à la réhydratation des sols	01/07/2003	30/09/2003	11/01/2005	01/02/2005	<input type="checkbox"/> OUI	<input type="checkbox"/> NON
Inondations et coulées de boue	02/06/2018	06/06/2018	17/09/2018	20/10/2018	<input type="checkbox"/> OUI	<input type="checkbox"/> NON
Inondations et coulées de boue	06/07/2006	06/07/2006	22/02/2007	10/03/2007	<input type="checkbox"/> OUI	<input type="checkbox"/> NON
Inondations et coulées de boue	15/01/2018	05/02/2018	14/02/2018	15/02/2018	<input type="checkbox"/> OUI	<input type="checkbox"/> NON
Inondations et coulées de boue	19/06/2021	20/06/2021	30/06/2021	02/07/2021	<input type="checkbox"/> OUI	<input type="checkbox"/> NON

Etabli le :

Nom et visa du vendeur ou du bailleur

Visa de l'acquéreur ou du locataire

Cachet / Signature en cas de prestataire ou mandataire

Pour en savoir plus, chacun peut consulter en préfecture ou en mairie, le dossier départemental sur les risques majeurs, le document d'information communal sur les risques majeurs et, sur internet, le site portail dédié à la prévention des risques majeurs : www.georisques.gouv.fr