

# Etat des risques et pollutions

## aléas naturels, miniers ou technologiques, sismicité, potentiel radon et sols pollués

! Attention ... s'ils n'impliquent pas d'obligation ou d'interdiction réglementaire particulière, les aléas connus ou prévisibles qui peuvent être signalés dans les divers documents d'information préventive et concerner l'immeuble, ne sont pas mentionnés par cet état.

Cet état, à remplir par le vendeur ou le bailleur, est destiné à être en annexe d'un contrat de vente ou de location d'un immeuble.

Cet état est établi sur la base des informations mises à disposition par arrêté préfectoral

n° **2006-003** du **25/01/2006** mis à jour le **22/06/2021**  
Adresse de l'immeuble **RESIDENCE MAISON DU PARC** code postal ou Insee **78240** commune **CARRIERES SOUS POISSY**  
rue Daniel Blervaque / Chemin de Beauregard

### Situation de l'immeuble au regard d'un ou plusieurs plans de prévention des risques naturels (PPRN)

- L'immeuble est situé dans le périmètre d'un PPR N <sup>1</sup> oui  non   
prescrit  anticipé  approuvé  date **30/6/2007**  
<sup>1</sup> Si oui, les risques naturels pris en considération sont liés à :  
inondations  autres
- > L'immeuble est concerné par des prescriptions de travaux dans le règlement du PPRN <sup>2</sup> oui  non   
<sup>2</sup> Si oui, les travaux prescrits ont été réalisés oui  non
- L'immeuble est situé dans le périmètre d'un autre PPR N <sup>1</sup> oui  non   
prescrit  anticipé  approuvé  date   
<sup>1</sup> Si oui, les risques naturels pris en considération sont liés à :  
inondations  autres
- > L'immeuble est concerné par des prescriptions de travaux dans le règlement du PPRN <sup>2</sup> oui  non   
<sup>2</sup> Si oui, les travaux prescrits ont été réalisés oui  non

### Situation de l'immeuble au regard d'un plan de prévention des risques miniers (PPRM)

- > L'immeuble est situé dans le périmètre d'un PPR M <sup>3</sup> oui  non   
prescrit  anticipé  approuvé  date   
<sup>3</sup> Si oui, les risques naturels pris en considération sont liés à :  
mouvement de terrain  autres
- > L'immeuble est concerné par des prescriptions de travaux dans le règlement du PPRM <sup>4</sup> oui  non   
<sup>4</sup> Si oui, les travaux prescrits ont été réalisés oui  non

### Situation de l'immeuble au regard d'un plan de prévention des risques technologiques (PPRT)

- > L'immeuble est situé dans le périmètre d'étude d'un PPR T prescrit et non encore approuvé <sup>5</sup> oui  non   
<sup>5</sup> Si oui, les risques technologiques pris en considération dans l'arrêté de prescription sont liés à :  
effet toxique  effet thermique  effet de surpression
- > L'immeuble est situé dans le périmètre d'exposition aux risques d'un PPR T approuvé oui  non
- > L'immeuble est situé en secteur d'expropriation ou de délaissement oui  non
- > L'immeuble est situé en zone de prescription <sup>6</sup> oui  non
- <sup>6</sup> Si la transaction concerne un logement, les travaux prescrits ont été réalisés oui  non
- <sup>6</sup> Si la transaction ne concerne pas un logement, l'information sur le type de risques auxquels l'immeuble est exposé ainsi que leur gravité, probabilité et cinétique, est jointe à l'acte de vente ou au contrat de location. oui  non



**Situation de l'immeuble au regard du zonage sismique réglementaire**

> L'immeuble se situe dans une commune de sismicité classée en  
zone 1  zone 2  zone 3  zone 4  zone 5   
très faible faible modérée moyenne forte

**Situation de l'immeuble au regard du zonage réglementaire à potentiel radon**

> L'immeuble se situe dans une commune à potentiel radon classée en niveau 3  oui  non

**Information relative à la pollution de sols**

> Le terrain est situé en secteur d'information sur les sols (SIS)  oui  non

**Information relative aux sinistres indemnisés par l'assurance suite à une catastrophe N/M/T\***

\* catastrophe naturelle minière ou technologique

> L'information est mentionnée dans l'acte de vente  oui  non

**Documents de référence permettant la localisation de l'immeuble au regard des risques pris en compte**

CARTOGRAPHIE POLLUTION DES SOLS, RADON, INONDATION/MOUVEMENT DE TERRAIN ET NUISANCES SONORES AERIENNES

vendeur / bailleur

date / lieu

acquéreur / locataire

26/08/2021

information sur les risques naturels, miniers ou technologiques, la sismicité, le potentiel radon, les pollutions de sols, pour en savoir plus... consultez le site Internet : [www.georisques.gouv.fr](http://www.georisques.gouv.fr)

9



Nota bene : Lorsque le bien se situe sur 2 zones, il convient de retenir la zone de bruit la plus importante.

**Documents de référence permettant la localisation de l'immeuble au regard des nuisances présent en compte**

Le plan d'exposition au bruit est consultable sur le site Internet du Géoportail de l'institut national de l'information géographique et forestière (I.G.N) à l'adresse suivante : <https://www.geoportail.gouv.fr/>

Le plan d'exposition au bruit de l'aérodrome de : .....  
peut être consulté à la mairie de la commune de : .....  
où est sis l'immeuble.

**vendeur / bailleur**

**date / lieu**

**acquéreur / locataire**

26/08/2021

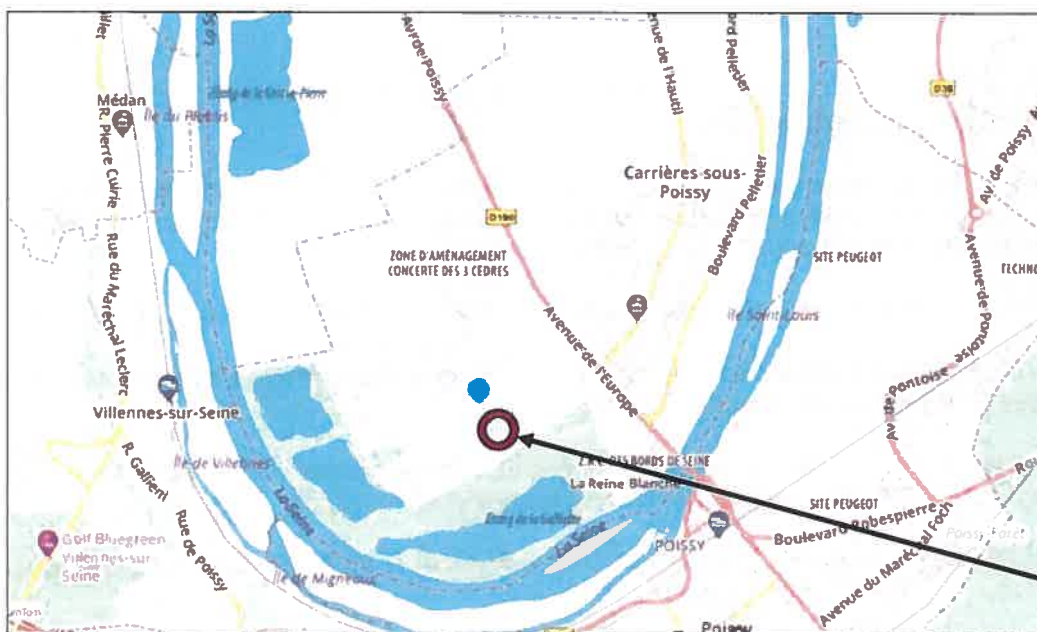
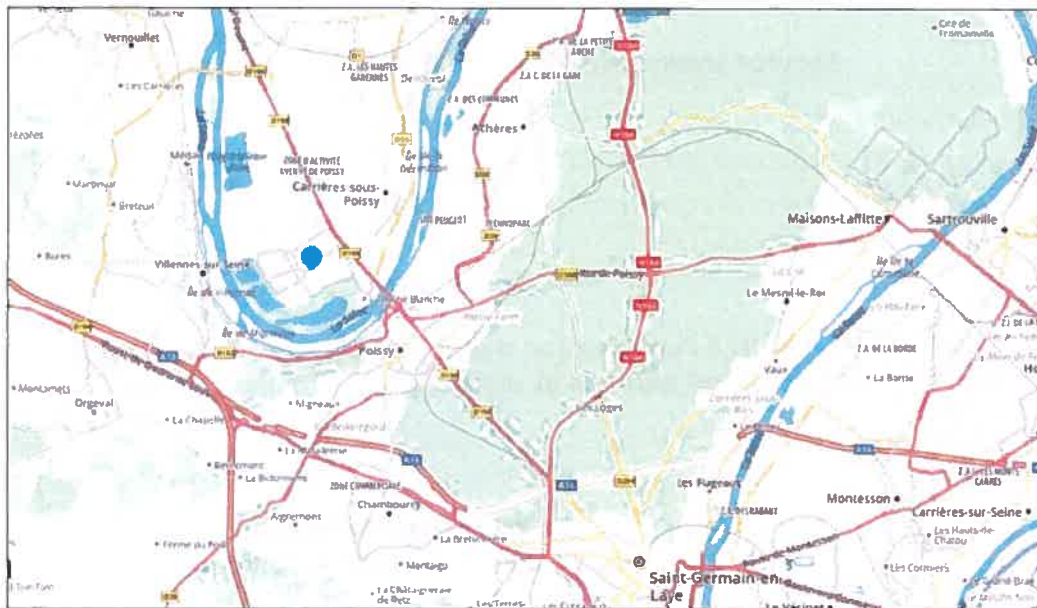


information sur les nuisances sonores aériennes  
pour en savoir plus consultez le site Internet du ministère de la transition écologique et solidaire  
<https://www.ecologique-solidaire.gouv.fr/>





# PLAN DE SITUATION



RESIDENCE  
MAISON DU PARC





**PRÉFET  
DES YVELINES**

*Liberté  
Égalité  
Fraternité*

**Cabinet  
Direction des sécurités  
Service interministériel de défense et de protection civile**

**Arrêté SIDPC n° 2021- 025 relatif à l'information des acquéreurs et des locataires  
de biens immobiliers sur les risques naturels et technologiques majeurs (IAL).**

**Le Préfet des Yvelines,  
Officier de la Légion d'honneur,**

**Vu** le code général des collectivités territoriales ;

**Vu** le code de l'environnement, notamment les articles L.125-5, R.125-11, R.125-23 à R.125-27 relatifs à l'information des acquéreurs et locataires de biens immobiliers sur les risques naturels et technologiques, R.563-2 à R.563-8, D.563-8-1 relatifs à la prévention du risque sismique ;

**Vu** le code de la construction et de l'habitation, notamment ses articles L.271-4, L.271-5 et R.111-38 ;

**Vu** le décret n° 2004-374 du 29 avril 2004 (modifié) relatif aux pouvoirs des préfets, à l'organisation et à l'action des services de l'État dans les régions et les départements ;

**Vu** l'arrêté préfectoral BDSC 2018-24 du 12 février 2019 relatif à l'information des acquéreurs et des locataires de biens immobiliers sur les risques naturels et technologiques majeurs ;

**Vu** le décret du 4 avril 2018 portant nomination de Monsieur Jean-Jacques BROT en qualité de Préfet des Yvelines ;

**Vu** le décret du 27 mai 2020 portant nomination de Monsieur Thomas LAVIELLE, sous-préfet, directeur de cabinet du préfet des Yvelines ;

**Vu** l'arrêté préfectoral n°78-2020-09-02-003 du 1<sup>er</sup> mars 2021 donnant délégation de signature à Monsieur Thomas LAVIELLE, sous-préfet, directeur de cabinet du préfet des Yvelines ;

**Sur proposition** de Monsieur le sous-préfet, directeur de cabinet ;

5

**Arrête :**

**Article 1<sup>er</sup> :**

L'obligation d'information prévue aux I et II de l'article L. 125-5 du Code de l'environnement s'applique dans chacune des communes dont la liste est fixée en annexe 1 du présent arrêté.

**Article 2 :**

En application de l'article L.125-2 ou de l'article L.145-2 du code des assurances et du IV de l'article L.125-5 du code de l'environnement, le vendeur ou le bailleur est tenu d'informer par écrit l'acquéreur de tout bien ayant fait l'objet d'un arrêté portant constatation de l'état de catastrophe naturelle. Cette liste est consultable pour chaque commune sur le site des services de l'État : <http://www.georisques.gouv.fr/>

**Article 3 :**

L'arrêté préfectoral BDSC 2018-24 du 12 février 2019 est abrogé.

**Article 4 :**

Une copie du présent arrêté accompagnée du lien permettant d'accéder à l'Information des acquéreurs et des locataires (IAL) est adressée aux maires des communes du département et à la chambre départementale des notaires.

Le présent arrêté et son annexe seront affichés dans les mairies du département des Yvelines pendant un mois et publiés au recueil des actes administratifs de la préfecture des Yvelines.

La mention de l'arrêté ainsi que ses modalités de consultation seront insérées dans le journal Le Parisien. Les dispositions du présent arrêté entrent en vigueur à compter de sa parution au recueil des actes administratifs.

**Article 5 :**

Monsieur le sous-préfet, directeur de cabinet du préfet des Yvelines, Monsieur le secrétaire général de la préfecture des Yvelines, Messieurs les sous-préfets des arrondissements de Saint-Germain-En-Laye et de Mantes-La-Jolie, Madame la sous-préfète de l'arrondissement de Rambouillet, Madame la directrice départementale des territoires, Madame la directrice régionale et interdépartementale de l'environnement, de l'aménagement et des transports d'Île-de-France, Mesdames et Messieurs les maires des Yvelines, sont chargés chacun en ce qui le concerne de l'exécution du présent arrêté qui sera publié au recueil des actes administratifs et accessible sur le site internet de la préfecture des Yvelines.

Fait à Versailles, le **22 JUIN 2021**

Pour le préfet et par délégation,  
le sous-préfet, directeur de cabinet,



Thomas LAVIELLE



PREFECTURE DES YVELINES

**CABINET**  
SERVICE INTERMINISTÉRIEL  
DE DEFENSE  
ET DE PROTECTION CIVILE

**ARRETE N° 2006 - 03**  
**RELATIF A L'INFORMATION DES ACQUEREURS**  
**ET DES LOCATAIRES DE BIENS IMMOBILIERS SUR**  
**LES RISQUES NATURELS ET TECHNOLOGIQUES MAJEURS**

**LE PREFET DES YVELINES**  
**CHEVALIER DE LA LEGION D'HONNEUR**

VU le code général des collectivités territoriales ;

VU le code de l'environnement, notamment les articles L 125-5 et R 125-23 à R 125-27 ;

VU le décret n° 91-461 du 14 mai 1991 modifié relatif à la prévention du risque sismique ;

VU le décret n° 2005-134 du 15 février 2005 relatif à l'information des acquéreurs et des locataires de biens immobiliers sur les risques naturels et technologiques majeurs ;

SUR PROPOSITION de Madame la Sous-Préfète, Directrice de Cabinet,

**- ARRETE -**

**Article 1<sup>er</sup> :**

L'obligation d'information prévue aux paragraphes I et II de l'article L 125-5 du code de l'environnement s'applique dans chacune des communes répertoriées en annexe du présent arrêté.

**Article 2 :**

Les éléments nécessaires à l'information des acquéreurs et des locataires de biens immobiliers sur les risques naturels et technologiques majeurs sont consignés dans chaque dossier communal d'informations.

Chaque dossier comprend :

- la liste des risques naturels prévisibles et des risques technologiques à prendre en compte,
- la délimitation des zones exposées,
- la nature et l'intensité des risques dans chacune des zones exposées,
- les documents auxquels le vendeur ou le bailleur peut se référer,

Chaque dossier et les documents de référence attachés sont librement consultables en préfecture, sous-préfecture et mairie concernée.

9



**Article 3 :**

L'obligation d'information prévue au IV de l'article L 125-5 du code de l'environnement, s'applique pour l'ensemble des arrêtés portant reconnaissance de l'état de catastrophe naturelle ou technologique sur le territoire de la commune où se situe le bien. La liste des localités concernées est également annexée au présent arrêté.

**Article 4 :**

Ces deux obligations d'information s'appliquent à compter du 1er juin 2006.

**Article 5 :**

La liste des communes, les dossiers communaux d'informations et la liste des arrêtés de reconnaissance de l'état de catastrophe naturelle ou technologique sont mis à jour à chaque arrêté modifiant la situation d'une ou plusieurs communes au regard des conditions mentionnées à l'article R 125-25 du code de l'environnement.

**Article 6 :**

Copies du présent arrêté et des listes des communes sont adressées aux maires des communes intéressées et au représentant de la chambre départementale des notaires.

Le présent arrêté avec les listes des communes annexées, sera affiché dans les mairies des communes concernées.

Il sera publié au recueil des actes administratifs de l'Etat dans le département et mentionné dans le journal Le Parisien.

Par ailleurs, il sera mis en ligne sur le site internet de la préfecture.

Il en sera de même à chaque mise à jour.

**Article 7 :**

Monsieur le Secrétaire Général de la Préfecture des Yvelines, Messieurs les Sous-Préfets d'arrondissement de Mantes-la-Jolie, Saint-Germain-en-Laye et Rambouillet, Madame la Sous-Préfète, Directrice de Cabinet, Monsieur le Directeur départemental de l'équipement, Monsieur le Directeur régional de l'industrie, de la recherche et de l'environnement, Mesdames et Messieurs les maires des communes du département concernées sont chargés, chacun en ce qui le concerne, de l'exécution du présent arrêté.

Fait à Versailles le 25 janvier 2006

**Signé**

**Bernard NIQUET**

5

CODE INSEE	COMMUNE	CODE INSEE	COMMUNE
78003	Ablis	78084	Boissy-Sans-Avoir
78005	Achères	78087	Bonnelles
78006	Adainville	78089	Bonnières-sur-Seine
78007	Aigremont	78090	Bouafle
78009	Allainville aux Bois	78092	Bougival
78010	Alluets-le-Roi	78096	Bourdonne
78013	Andelu	78104	Breuil-Bois-Robert
78015	Andresy	78107	Breval
78020	Arnouville les Mantes	78108	Bréviaires
78029	Aubergenville	78113	Brueil-en-Vexin
78030	Auffargis	78117	Buc
78031	Auffreville-Brasseuil	78118	Buchelay
78033	Aulnay-sur-Mauldre	78120	Bullion
78034	Auteuil-le-Roi	78123	Carrières-sous-Poissy
78036	Autouillet	78124	Carrières-sur-Seine
78043	Bailly	78125	Celle-les-Bordes
78048	Bazainville	78126	Celle-Saint-Cloud
78049	Bazemont	78128	Cernay-la-Ville
78050	Bazoches-sur-Guyonne	78133	Chambourcy
78053	Behoust	78138	Chanteloup-les-Vignes
78057	Bennecourt	78140	Chapet
78062	Beynes	78143	Chateaufort
78068	Blaru	78146	Chatou
78070	Boinville-en-Mantois	78147	Chauffour-les-Bonnières
78071	Boinville-le-Gaillard	78152	Chavenay
78072	Boinvilliers	78158	Chesnay-Rocquencourt
78073	Bois d'Arcy	78160	Chevreuse
78076	Boissets	78162	Choisel
78077	Boissière-Ecole	78163	Civry-la-Forêt
78082	Boissy-Mauvoisin	78164	Clairefontaine
78165	Clayes -sous-Bois	78255	Freneuse
78168	Coignières	78261	Gaillon-sur-Montcient
78171	Condé-sur-Vesgre	78262	Galluis
78172	Conflans-Sainte-Honorine	78263	Gambais
78185	Courgent	78264	Gambaiseul
78188	Cravent	78265	Garancières
78189	Crespières	78267	Gargenville
78190	Croissy-sur-Seine	78269	Gazeran
78192	Dammartin-en-Serve	78276	Gommecourt
78193	Dampierre-en-Yvelines	78278	Goupillières
78194	Dannemarie	78281	Goussonville
78196	Davron	78283	Grandchamp
78202	Drocourt	78285	Gressey
78206	Ecquevilly	78289	Grosrouvre
78208	Elancourt	78290	Guernes



## Annexe 2/3

CODE INSEE	COMMUNE	CODE INSEE	COMMUNE
78209	Emancé	78291	Guerville
78217	Epône	78296	Guitrancourt
78220	Essarts-le-Roi	78297	Guyancourt
78224	Étang-la-Ville	78299	Hardricourt
78227	Evécquemont	78300	Hargeville
78230	Falaise	78302	Hauteville
78231	Favrieux	78305	Herbeville
78233	Feucherolles	78307	Hermeray
78234	Flacourt	78310	Houdan
78236	Flexanville	78311	Houilles
78237	Flins-Neuve-Eglise	78314	Issou
78238	Flins-sur-Seine	78317	Jambville
78239	Follainville-Dennemont	78321	Jouars-Pontchartrain
78242	Fontenay-le-Fleury	78322	Jouy-en-Josas
78245	Fontenay-Mauvoisin	78324	Jouy-Mauvoisin
78246	Fontenay-Saint-Père	78325	Jumeauville
78327	Juziers	78401	Meulan-en-Yvelines
78329	Lainville-en-Vexin	78402	Mézières-sur-Seine
78334	Levis-Saint-Nom	78403	Mézy-sur-Seine
78335	Limay	78404	Millemont
78337	Limetz-Villez	78406	Milon-la-Chapelle
78343	Loges-en-Josas	78407	Mittainville
78344	Lommoye	78410	Moisson
78346	Longnes	78413	Mondreville
78349	Longvilliers	78415	Montainville
78350	Louveciennes	78416	Montalet-le-Bois
78354	Magnanville	78417	Montchauvet
78356	Magny-les-Hameaux	78418	Montesson
78358	Maisons-Laffitte	78420	Montfort-l'Amaury
78361	Mantes-la-Jolie	78423	Montigny-le-Bretonneux
78362	Mantes-la-Ville	78431	Morainvilliers
78364	Marcq	78437	Mousseaux-sur-Seine
78366	Mareil-le-Guyon	78439	Mulcent
78367	Mareil-Marly	78440	Mureaux
78368	Mareil-sur-Mauldre	78442	Neauphle-le-Château
78372	Marly-le-Roi	78443	Neauphle-le-Vieux
78380	Maule	78444	Neauphlette
78381	Maulette	78455	Noisy-le-roi
78382	Maurecourt	78320	Notre-Dame-de-la-Mer
78383	Maurepas	78451	Nezel
78384	Médan	78460	Oinville-sur-Montcient
78385	Menerville	78464	Orsemont
78389	Méré	78465	Orgerus
78391	Méricourt	78466	Orgeval
78396	Mesnil-le-Roi	78470	Orphin
78397	Mesnil-Saint-Denis	78472	Orsonville
78398	Mesnuls	78474	Orvilliers
78475	Osmoy	78559	Saint-Illiers-le-Bois
78478	Paray-Douaville	78561	Saint-Lambert

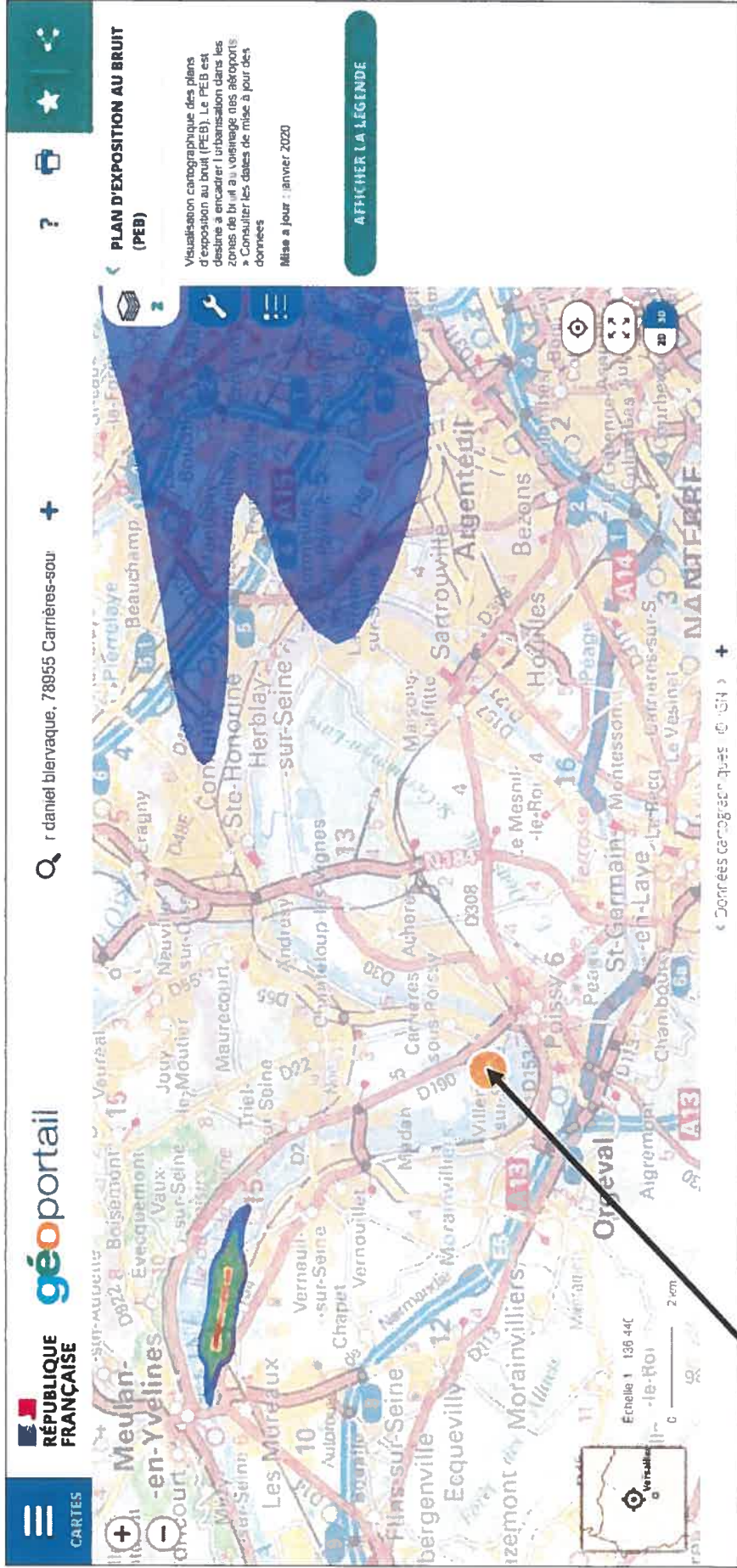
9



## Annexe 3/3

CODE INSEE	COMMUNE	CODE INSEE	COMMUNE
78481	Pecq	78562	Saint-Léger-en-Yvelines
78484	Perdreauville	78564	Saint-Martin-de-Bréthencourt
78486	Perray-en-Yvelines	78565	Saint-Martin-des-Champs
78490	Plaisir	78567	Saint-Martin-la-Garenne
78497	Poigny-la-Forêt	78569	Sainte-Mesme
78498	Poissy	78571	Saint-Nom-la-Bretèche
78499	Ponthévrard	78575	Saint-Rémy-les-Chevreuse
78501	Porcheville	78576	Saint-Rémy-l'Honoré
78502	Port-Marly	78586	Sartrouville
78505	Prunay-le-temple	78588	Saulx-Marchais
78506	Prunay-en-Yvelines	78590	Senlisse
78513	Queue-les-Yvelines	78591	Septeuil
78516	Raizeux	78597	Soindres
78517	Rambouillet	78601	Sonchamp
78518	Rennemoulin	78605	Tacoignières
78520	Richebourg	78606	Tartre-gaudran
78522	Rocheport-en-Yvelines	78608	Tertre-Saint-Denis
78528	Rolleboise	78609	Tessancourt-sur-Aubette
78530	Rosay	78615	Thivernal-Grignon
78531	Rosny-sur-Seine	78616	Thoiry
78536	Sailly	78618	Tilly
78537	Saint-Arnoult-en-Yvelines	78620	Toussus-le-Noble
78545	Saint-Cyr-l'École	78621	Trappes
78548	Saint-Forget	78623	Tremblay-sur-Mauldre
78550	Saint-Germain-de-la-Grange	78624	Triel-sur-Seine
78551	Saint-Germain-en-Laye	78638	Vaux-sur-Seine
78557	Saint-Hilarion	78640	Vélizy-Villacoublay
78558	Saint-Illiers-la-Ville	78642	Verneuil-sur-Seine
78643	Vernouillet	78672	Villennes-sur-Seine
78644	Verrière	78674	Villepreux
78646	Versailles	78677	Villette
78650	Vésinet	78681	Villiers-le-Mahieu
78647	Vert	78683	Villiers-Saint-Frédéric
78653	Vicq	78686	Viroflay
78655	Vieille-Eglise-en-Yvelines	78688	Voisins-le-Bretonneux
78668	Villeneuve-en-Chevrie		

# CARTOGRAPHIE NUISANCES SONORES AERIENNES

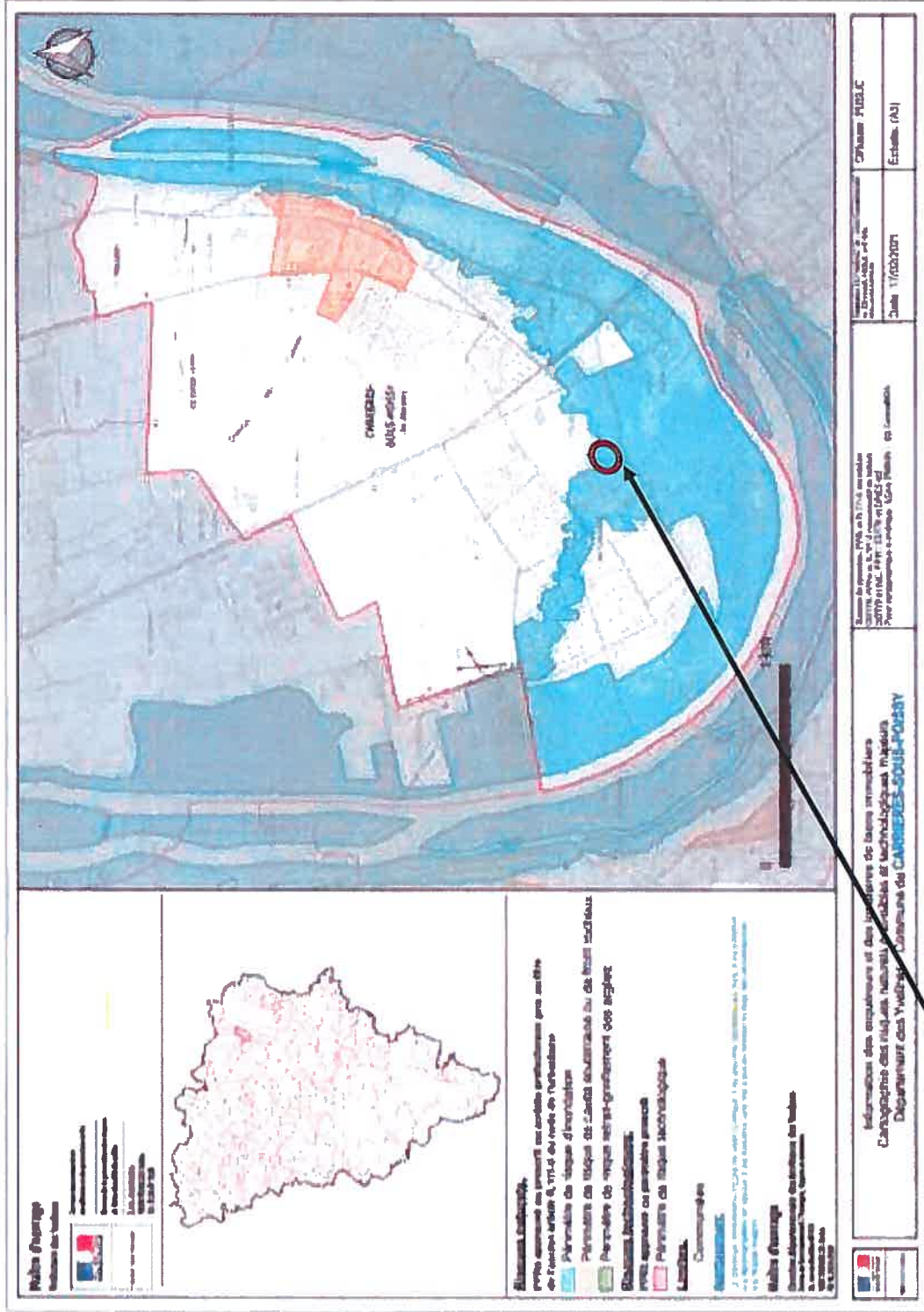


Résidence MAISON DU PARC (hors zone)

*A*



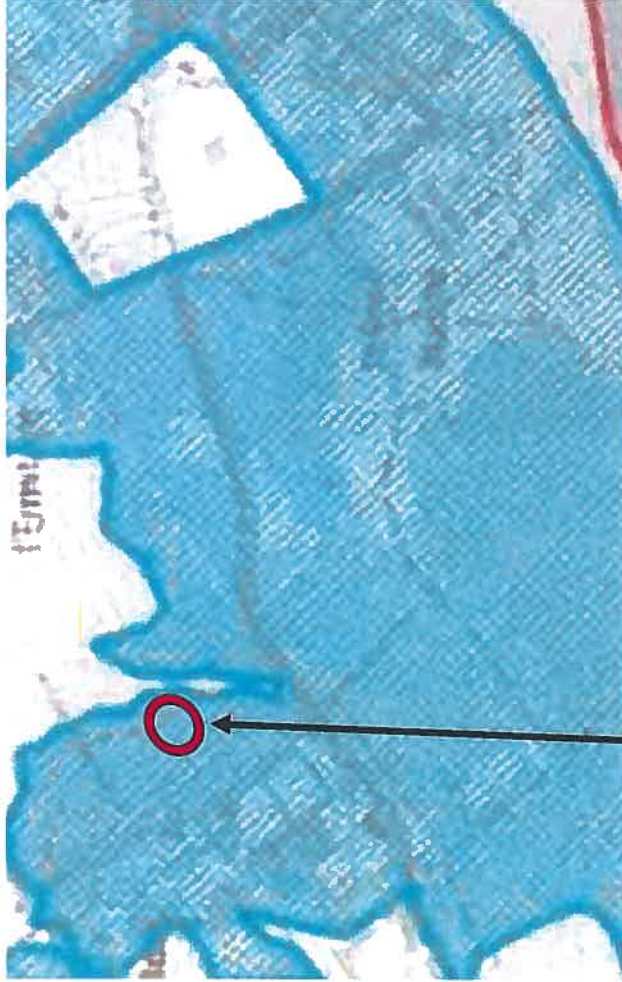
**CARTOGRAPHIE INONDATION, MOUVEMENT DE TERRAIN (cavités et argiles)**



Résidence MAISON DU PARC

9

Cartographie à l'échelle supérieure :






Résidence MAISON DU PARC


Réalisation: DDT78/SPACT/ISI - UNSIGITrevaux  
W\_ZONAGES\_RISQUE\_NATUREL  
VRisqueurs IAL12018-02

Date: 17/02/2021


**Risques naturels:**  
PPRN approuvé ou prescrit ou arrêtés préfectoraux pris au titre de l'ancien article R.111-3 du code de l'urbanisme

-  Périmètre de risque d'inondation
-  Périmètre de risque de cavité souterraine ou de front rocheux
-  Périmètre de risque retrait-gonflement des argiles

**Risques technologiques:**  
PPRT approuvé ou périmètre prescrit

-  Périmètre de risque technologique

**Limites:**

-  Communales

**Avantissement:**

Ce document d'information n'a pas de valeur juridique. Il ne peut être opposable aux tiers, ni es substitués aux réglementations en vigueur. Il est évolutif et sera mis à jour en fonction de l'état des connaissances des risques naturels.

**Maire d'ouvrage**  
Direction départementale des Territoires de Yvelines  
Service de Développement / Prévention, Risque et Environnement  
25, rue de Saclay 78200  
92019 SACLAY Cedex  
Tél: 01 30 63 30 00



# CARTOGRAPHIE POLLUTION DES SOLS

Reduire 4

Allez directement a ...

Chon

Tri selc

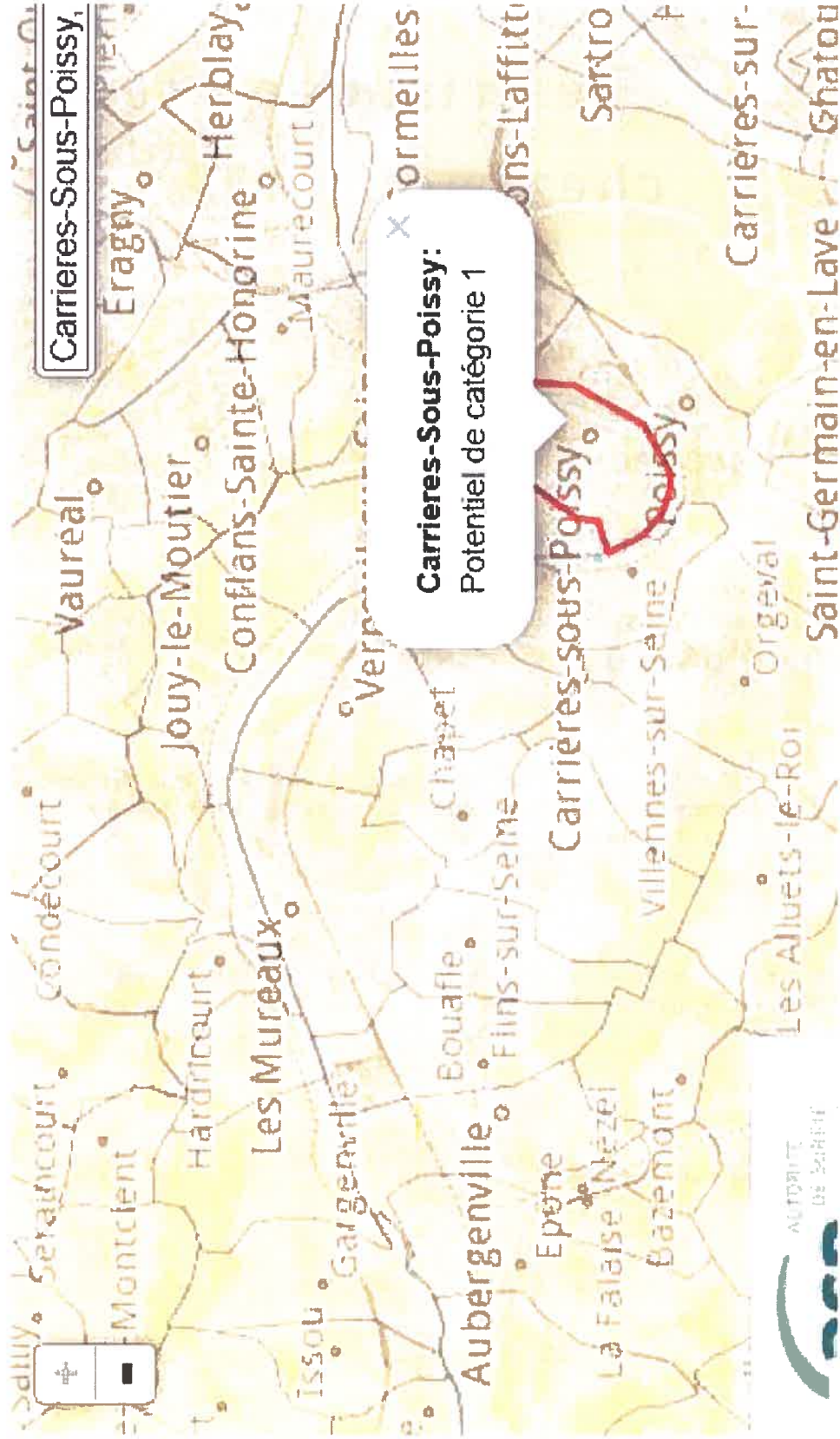
**Legendes**

- ▼ Sites pollués ou potentiellement pollués appelant une action des pouvoirs publics, à titre préventif ou curatif (BASOL)
- Emprises des sites industriels
- Localisations des sites industriels
- ▼ Secteurs d'information sur les sols (SIS)
- Emprises des secteurs d'information sur les sols
- Localisations des secteurs d'information sur les sols
- ▼ Anciens sites industriels et activités de service - Adresse
- Sites Basias (XY de l'adresse du site)
- ▼ Anciens sites industriels et activités de service
- Sites Basias (XY du centre du site)
- ▼ Photographies aériennes (IGN)
- Pas de légende
- ▼ Scans (IGN)
- Pas de légende
- ▼ Fond de carte mondial
- Pas de légende

Résidence MAISON DU PARC

5

## CARTOGRAPHIE RADON



- Zone 1 : zones à potentiel radon faible ;
- Zone 2 : zones à potentiel radon faible mais sur lesquelles des facteurs géologiques particuliers peuvent faciliter le transfert du radon vers les bâtiments ;
- Zone 3 : zones à potentiel radon significatif.

①

[Aller directement au contenu](#)

[Accueil \(/\)](#) > [Mes risques \(/\)](#) >

[Connaître les risques près de chez moi \(/mes-risques/connaitre-les-risques-pres-de-chez-moi\)](#)


> [Les risques près de chez moi](#)

# Les risques près de chez moi

## Adresse recherchée

Rue Daniel Blervaque  
78955 Carrières-sous-Poissy  
**Précautions d'usage :**

Attention : ce descriptif n'est pas un état des risques conforme aux articles L-125-5 et R125-26 du code de l'Environnement. Ce descriptif est délivré à titre informatif. Il n'a pas de valeur juridique.

Modifier ma recherche  (</mes-risques/connaitre-les-risques-pres-de-chez-moi?form-adresse=true&isCadastre=false&ign=false&codeInsee=78123&lon=2.02314&lat=48.939449&CGU-adresse=on&adresse=Rue+Daniel+Blervaque%2C+78955+Carri%C3%A8res-sous-Poissy>)

Télécharger les informations sur les risques - PDF 





# Informations générales sur les risques dans la commune

## LES RISQUES MAJEURS RECENSÉS SUR LA COMMUNE

# 3

Voir tous les risques 

[En savoir plus sur le DDRM \(https://www.georisques.gouv.fr/glossaire/dossier-departemental-des-risques-majeurs-ddrm-0\)](https://www.georisques.gouv.fr/glossaire/dossier-departemental-des-risques-majeurs-ddrm-0)

## RECONNAISSANCES DE L'ÉTAT DE CATASTROPHES NATURELLES

# 8

Voir le détail 

[En savoir plus \(https://www.georisques.gouv.fr/glossaire/assurance-des-risques-naturels-en-france-0\)](https://www.georisques.gouv.fr/glossaire/assurance-des-risques-naturels-en-france-0)

## L'INFORMATION PRÉVENTIVE

### DICRIM

(Document d'information communal sur les risques majeurs)

Document non présent 

En savoir plus  
(<https://www.georisques.gouv.fr/glossaire/document-dinformation-communal-sur-les-risques-majeurs-dicrim-0>)

# PLANS DE PRÉVENTIONS DES RISQUES

## PPR Naturels

3

Voir le détail 

## PPR Technologiques

0

Voir le détail 

Pour en savoir plus : lien vers le site de la préfecture (<http://www.yvelines.gouv.fr/Politiques-publiques/Environnement-et-prevention-des-risques>)

## Détail des risques majeurs recensés sur la commune



### Arrêtés portant reconnaissance de catastrophes naturelles sur la commune



Inondations, coulées de boue et mouvements de terrain : 1

Code national CATNAT	Début le	Fin le	Arrêté du	Sur le Journal Officiel du
78PREF19990065	25/12/1999	29/12/1999	29/12/1999	30/12/1999

Inondations et coulées de boue : 4

Code national CATNAT	Début le	Fin le	Arrêté du	Sur le Journal Officiel du
78PREF20180004	15/01/2018	05/02/2018	14/02/2018	15/02/2018
78PREF20160559	04/06/2016	06/06/2016	26/09/2016	20/10/2016
78PREF20160540	30/05/2016	30/05/2016	26/07/2016	12/08/2016
78PREF19950012	17/01/1995	05/02/1995	20/04/1995	06/05/1995

Inondations par remontées de nappe phréatique : 2

Code national CATNAT	Début le	Fin le	Arrêté du	Sur le Journal Officiel du
----------------------	----------	--------	-----------	----------------------------

Code national CATNAT	Début le	Fin le	Arrêté du	Sur le Journal Officiel du
78PREF20200025	31/05/2016	09/06/2016	14/09/2020	24/10/2020
78PREF20010072	23/03/2001	10/05/2001	09/10/2001	27/10/2001


Mouvements de terrain différentiels consécutifs à la sécheresse et à la réhydratation des sols : 1

Code national CATNAT	Début le	Fin le	Arrêté du	Sur le Journal Officiel du
78PREF20200027	01/10/2018	31/12/2018	19/11/2019	30/11/2019

## Informations disponibles par risque dans la commune

---

### Risques naturels



#### INONDATIONS

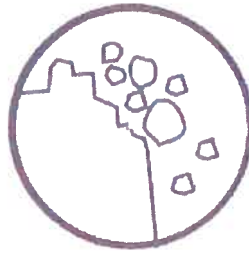
Commune de votre localisation soumise à un territoire à risque important d'inondation (TRI) : Oui

Evènements historiques d'inondation dans le département : 3

Commune de votre localisation soumise à un Plan de prévention des risques inondation : Oui

Commune de votre localisation faisant l'objet d'un programme de prévention (PAPI) : Non






## MOUVEMENTS DE TERRAIN

Mouvements de terrain recensés dans un rayon de 500 m : Non


Commune soumise à un Plan de prévention des risques mouvements de terrain : Oui



## CAVITÉS SOUTERRAINES

Cavités souterraines recensées dans la commune : Informations non connues

Commune de votre localisation soumise à un Plan de prévention des risques cavités souterraines : Oui

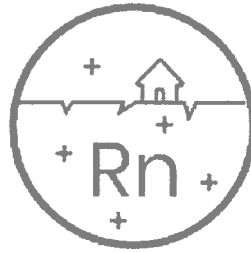


## SÉISMES

Risque sismique dans la commune : 1 - TRES FAIBLE


Commune de votre localisation soumise à un Plan de prévention des risques sismiques : Non





## RADON

Potentiel radon dans la commune : Faible



## RETRAIT-GONFLEMENTS DES SOLS ARGILEUX


Exposition au retrait-gonflement des sols argileux : Non

Commune de votre localisation soumise à un Plan de prévention des risques retrait-gonflement des sols argileux : Non



---

## Risques technologiques





## POLLUTION DES SOLS, SIS ET ANCIENS SITES INDUSTRIELS

Secteur d'information sur les sols recensés dans un rayon de 1000 m :  
Non

Sites pollués ou potentiellement pollués recensés dans un rayon de 500 m : Non

Anciens sites industriels recensés dans un rayon de 500 m : 2



### INSTALLATIONS INDUSTRIELLES

Installations classées recensées dans un rayon de 1000 m : 0

Installations rejetant des polluants dans un rayon de 5000 m : 10

Commune soumise à un Plan de prévention des risques technologiques installations industrielles : Non




### CANALISATIONS DE MATIÈRES DANGEREUSES

Canalisations de matières dangereuses recensées dans un rayon de 1000 m : Oui



07



## INSTALLATIONS NUCLÉAIRES

Installations nucléaires à moins de 10 km : Non

Installations nucléaires à moins de 20 km : Non



**RÉPUBLIQUE  
FRANÇAISE**

*Liberté  
Égalité  
Fraternité*

(<https://www.ecologique-solidaire.gouv.fr>)

# GÉORISQUES

(<https://www.georisques.gouv.fr>)



Géosciences pour une Terre durable

## brgm

(<https://www.brgm.fr>)

## Liens utiles

## Suivez nous !

[www.georisques.gouv.fr/aide/Georisques](https://www.georisques.gouv.fr/aide/Georisques))

API Géorisques

([/doc-api](https://www.facebook.com/Ecologie.Gouv)) (<https://www.facebook.com/Ecologie.Gouv>)

Mentions

légales

([/mentions](http://www.twitter.com/Ecologie_Gouv)) ([http://www.twitter.com/Ecologie\\_Gouv](http://www.twitter.com/Ecologie_Gouv))

légales)

Données

personnelles

([http://www.linkedin.com/company/ministere-](http://www.linkedin.com/company/ministere-de-la-transition-ecologique-et-solidaire)

[/donnees-](http://www.linkedin.com/company/ministere-de-la-transition-ecologique-et-solidaire)

personnelles)





(<http://www.youtube.com/user/developpementdurable>)



(<https://www.georisques.gouv.fr/flux-rss>)

67

**DECLARATION DE SINISTRE INDEMNISE SUR UN  
DOMMAGE CONSECUTIF A UNE CATASTROPHE NATURELLE  
ET/OU TECHNOLOGIQUE**

Article L.125-5 § IV du code de l'Environnement :

« IV – Lorsqu'un immeuble bâti a subi un sinistre ayant donné lieu à un versement d'une indemnité en application de l'article L. 125-2 ou de l'article L. 128-2 du code des Assurances, le vendeur ou le bailleur de l'immeuble est tenu d'informer par écrit l'acquéreur ou le locataire de tout sinistre survenu pendant la période où il a été propriétaire de l'immeuble ou dont il a été lui-même informé en application des présentes dispositions. En cas de vente de l'immeuble, cette information est mentionnée dans l'acte authentique constatant la réalisation de la vente. »

**Bien immobilier bâti ou non bâti concerné par l'Etat des risques naturels et technologiques :**

Nature : Construction d'un ensemble immobilier de 122 logements  
Adresse : ZAC Centralité - Plot LS - Rue Daniel Bervague / Chemin de Beauregard  
78240 CARRIÈRES SOUS PISNY

**Eventuel dommage consécutif à une catastrophe naturelle ou technologique ayant donné lieu au versement d'une indemnité :**

Je déclare que le bien immobilier (cocher la mention utile) :

n'a jamais fait l'objet d'un dommage consécutif à une catastrophe naturelle ou technologique ayant donné lieu au versement d'une indemnité

a fait l'objet d'un dommage consécutif à une catastrophe naturelle ou technologique ayant donné lieu au versement d'une indemnité. Il s'agit de : .....

.....

**Le présent document a été établi à l'attention de :**

Nom – Prénom : .....

Agissant en qualité de (cocher la mention utile) :

acquéreur

locataire

Date et signature :

**Par le propriétaire du bien immobilier (vendeur ou bailleur) :**

Nom – Prénom : SCCV CARRIÈRES SOUS PISNY LS

Adresse : 40 rue d'Arcueil - BAT DIANI - CS 10056 - 94523 Rungis Cedex

Date et signature : le 30/08/2024

