

# Etat des Risques et Pollutions

En application des articles L125-5 à 7 et R125-26 du code de l'environnement.

Référence : SCCV LP PROMOTION CHARLOTTE

Réalisé par Nour Eddine EL HALOUI

Pour le compte de AC DIAGNOSTICS

Date de réalisation : 3 juin 2024 (Valable 6 mois)

Selon les informations mises à disposition par arrêté préfectoral :

N° 19-2016-06-03-002 du 3 juin 2016.

## REFERENCES DU BIEN

Adresse du bien

1 Bd Amiral Grivel

19100 Brive-la-Gaillarde

Référence(s) cadastrale(s):

**BN0305, BN0857, BN0858, BN0859, BN0860, BN0861**

ERP établi selon les parcelles localisées au cadastre.

Vendeur

**SCCV LP PROMOTION CHARLOTTE**



## SYNTHESES

A ce jour, la commune est soumise à l'obligation d'Information Acquéreur Locataire (IAL). Une déclaration de sinistre indemnisé est nécessaire.

Etat des Risques et Pollutions (ERP)						
Votre commune				Votre immeuble		
Type	Nature du risque	Etat de la procédure	Date	Concerné	Travaux	Réf.
PPRn	Inondation	révisé	29/01/2019	non	non	p.4
SIS <sup>(1)</sup>	Pollution des sols	approuvé	16/01/2019	non	-	p.4
PPRt	Effet thermique	approuvé	23/10/2012	non	non	p.4
PPRt	Effet de surpression	approuvé	23/10/2012	non	non	p.4
Zonage de sismicité : 1 - Très faible <sup>(2)</sup>				non	-	-
Zonage du potentiel radon : 3 - Significatif <sup>(3)</sup>				oui	-	-
Commune non concernée par la démarche d'étude du risque lié au recul du trait de côte.						

Etat des risques approfondi (Synthèse Risque Argile / ENSA / ERPS)	Concerné	Détails
Zonage du retrait-gonflement des argiles	Oui	Aléa Moyen
Plan d'Exposition au Bruit <sup>(4)</sup>	Non	-
Basias, Basol, Icpe	Oui	52 sites* à - de 500 mètres

\*ce chiffre ne comprend pas les sites non localisés de la commune.

(1) Secteur d'Information sur les Sols.







(2) Zonage sismique de la France d'après l'annexe des articles R563-1 à 8 du Code de l'Environnement modifiés par les Décrets n°2010-1254 et n°2010-1255 du 22 octobre 2010 ainsi que par l'Arrêté du 22 octobre 2010 (nouvelles règles de construction parasismique - EUROCODE 8).

(3) Situation de l'immeuble au regard des zones à potentiel radon du territoire français définies à l'article R.1333-29 du code de la santé publique modifié par le Décret n°2018-434 du 4 juin 2018, délimitées par l'Arrêté interministériel du 27 juin 2018.

(4) Information cartographique consultable en mairie et en ligne à l'adresse suivante : <https://www.geoportail.gouv.fr/donnees/plan-dexposition-au-bruit-peb>

**Attention, les informations contenues dans le second tableau de synthèse ci-dessus sont données à titre informatif. Pour plus de détails vous pouvez commander un Etat des risques approfondi.**

Attention, les informations contenues dans ce tableau de synthèse sont données à titre informatif et ne sont pas détaillées dans ce document.

Etat des risques complémentaires (Géorisques)		
Risques	Concerné	Détails
 <b>Inondation</b>	TRI : Territoire à Risque important d'Inondation	Oui <i>Présence d'un TRI sur la commune sans plus d'informations sur l'exposition du bien.</i>
	AZI : Atlas des Zones Inondables	Oui <i>Présence d'un AZI sur la commune sans plus d'informations sur l'exposition du bien.</i>
	PAPI : Programmes d'actions de Prévention des Inondations	Oui <i>Présence d'un PAPI sur la commune sans plus d'informations sur l'exposition du bien.</i>
	Remontées de nappes	Oui <i>Zones potentiellement sujettes aux inondations de cave, fiabilité FAIBLE (dans un rayon de 500 mètres).</i>
 <b>Installation nucléaire</b>	Non	-
 <b>Mouvement de terrain</b>	Non	-
 <b>Pollution des sols, des eaux ou de l'air</b>	BASOL : Sites pollués ou potentiellement pollués	Non -
	BASIAS : Sites industriels et activités de service	Oui <i>Le bien se situe dans un rayon de 500 mètres d'un ou plusieurs sites identifiés.</i>
	ICPE : Installations industrielles	Oui <i>Le bien se situe dans un rayon de 1000 mètres d'une ou plusieurs installations identifiées.</i>
 <b>Cavités souterraines</b>	Oui	<i>Le bien se situe dans un rayon de 500 mètres autour d'une cavité identifiée.</i>
 <b>Canalisation TMD</b>	Non	-

Source des données : <https://www.georisques.gouv.fr/>

## SOMMAIRE

Synthèses.....	1
Imprimé officiel.....	5
Procédures ne concernant pas l'immeuble.....	6
Déclaration de sinistres indemnisés.....	8
Argiles - Information relative aux travaux non réalisés .....	9
Prescriptions de travaux, Documents de référence, Conclusions.....	10
Annexes.....	11

## État des Risques et Pollutions

Cet état, à remplir par le vendeur ou le bailleur, est destiné à être joint en annexe d'un contrat de vente ou de location d'un bien immobilier et à être remis, dès la première visite, au potentiel acquéreur par le vendeur ou au potentiel locataire par le bailleur. Il doit dater de moins de 6 mois et être actualisé, si nécessaire, lors de l'établissement de la promesse de vente, du contrat préliminaire, de l'acte authentique ou du contrat de bail.

### Situation du bien immobilier (bâti ou non bâti)

Document réalisé le : 03/06/2024

Parcelle(s) : BN0305, BN0857, BN0858, BN0859, BN0860, BN0861  
1 Bd Amiral Grivel 19100 Brive-la-Gaillarde

### Situation de l'immeuble au regard de plans de prévention des risques naturels [PPRn]

L'immeuble est situé dans le périmètre d'un PPRn	<b>prescrit</b>	oui <input type="checkbox"/>	non <input checked="" type="checkbox"/>
L'immeuble est situé dans le périmètre d'un PPRn	<b>appliqué par anticipation</b>	oui <input type="checkbox"/>	non <input checked="" type="checkbox"/>
L'immeuble est situé dans le périmètre d'un PPRn	<b>approuvé</b>	oui <input type="checkbox"/>	non <input checked="" type="checkbox"/>

Les risques naturels pris en compte sont liés à :

Inondation <input type="checkbox"/>	Crue torrentielle <input type="checkbox"/>	Remontée de nappe <input type="checkbox"/>	Submersion marine <input type="checkbox"/>	Avalanche <input type="checkbox"/>
Mouvement de terrain <input type="checkbox"/>	Mvt terrain-Sécheresse <input type="checkbox"/>	Séisme <input type="checkbox"/>	Cyclone <input type="checkbox"/>	Eruption volcanique <input type="checkbox"/>
Feu de forêt <input type="checkbox"/>	autre <input type="checkbox"/>	<input type="text"/>		

(les risques grisés ne font pas l'objet d'une procédure PPR sur la commune)

L'immeuble est concerné par des prescriptions de travaux dans le règlement du ou des PPRn

si oui, les travaux prescrits par le règlement du PPR naturel ont été réalisés	oui <input type="checkbox"/>	non <input checked="" type="checkbox"/>
--	------------------------------	---

### Situation de l'immeuble au regard de plans de prévention des risques miniers [PPRm]

L'immeuble est situé dans le périmètre d'un PPRm	<b>prescrit</b>	oui <input type="checkbox"/>	non <input checked="" type="checkbox"/>
L'immeuble est situé dans le périmètre d'un PPRm	<b>appliqué par anticipation</b>	oui <input type="checkbox"/>	non <input checked="" type="checkbox"/>
L'immeuble est situé dans le périmètre d'un PPRm	<b>approuvé</b>	oui <input type="checkbox"/>	non <input checked="" type="checkbox"/>

Les risques miniers pris en compte sont liés à :

Risque miniers <input type="checkbox"/>	Affaissement <input type="checkbox"/>	Effondrement <input type="checkbox"/>	Tassement <input type="checkbox"/>	Emission de gaz <input type="checkbox"/>
Pollution des sols <input type="checkbox"/>	Pollution des eaux <input type="checkbox"/>	autre <input type="checkbox"/>	<input type="text"/>	

(les risques grisés ne font pas l'objet d'une procédure PPR sur la commune)

L'immeuble est concerné par des prescriptions de travaux dans le règlement du ou des PPRm

si oui, les travaux prescrits par le règlement du PPR miniers ont été réalisés	oui <input type="checkbox"/>	non <input checked="" type="checkbox"/>
--	------------------------------	---

### Situation de l'immeuble au regard de plans de prévention des risques technologiques [PPRT]

L'immeuble est situé dans le périmètre d'un PPRt	<b>approuvé</b>	oui <input type="checkbox"/>	non <input checked="" type="checkbox"/>
L'immeuble est situé dans le périmètre d'un PPRt	<b>prescrit</b>	oui <input type="checkbox"/>	non <input checked="" type="checkbox"/>

Les risques technologiques pris en compte sont liés à :

Risque Industriel <input type="checkbox"/>	Effet thermique <input type="checkbox"/>	Effet de surpression <input type="checkbox"/>	Effet toxique <input type="checkbox"/>	Projection <input type="checkbox"/>
--	--	---	--	-------------------------------------

L'immeuble est situé en secteur d'expropriation ou de délaissement

oui	<input type="checkbox"/>	non	<input checked="" type="checkbox"/>
-----	--------------------------	-----	-------------------------------------

L'immeuble est situé en zone de prescription

oui	<input type="checkbox"/>	non	<input checked="" type="checkbox"/>
-----	--------------------------	-----	-------------------------------------

Si la transaction concerne un logement, les travaux prescrits ont été réalisés

oui	<input type="checkbox"/>	non	<input type="checkbox"/>
-----	--------------------------	-----	--------------------------

Si la transaction ne concerne pas un logement, l'information sur le type de risques auxquels l'immeuble est exposé ainsi que leur gravité, probabilité et cinétique, est jointe à l'acte de vente ou au contrat de location\*

oui	<input type="checkbox"/>	non	<input type="checkbox"/>
-----	--------------------------	-----	--------------------------

\*Information à compléter par le vendeur / bailleur, disponible auprès de la Préfecture

### Situation de l'immeuble au regard du zonage sismique réglementaire

L'immeuble est situé dans une zone de sismicité classée en :

zone 1 <input checked="" type="checkbox"/>	zone 2 <input type="checkbox"/>	zone 3 <input type="checkbox"/>	zone 4 <input type="checkbox"/>	zone 5 <input type="checkbox"/>
Très faible	Faible	Modérée	Moyenne	Forte

### Situation de l'immeuble au regard du zonage réglementaire à potentiel radon

L'immeuble se situe dans une zone à potentiel radon :

zone 1 <input type="checkbox"/>	zone 2 <input type="checkbox"/>	zone 3 <input checked="" type="checkbox"/>
Faible	Faible avec facteur de transfert	Significatif

### Information relative aux sinistres indemnisés par l'assurance suite à une catastrophe N/M/T (catastrophe naturelle, minière ou technologique)

L'immeuble a donné lieu au versement d'une indemnité à la suite d'une catastrophe N/M/T\*

oui	<input type="checkbox"/>	non	<input type="checkbox"/>
-----	--------------------------	-----	--------------------------

\*Information à compléter par le vendeur / bailleur

### Information relative à la pollution des sols

L'immeuble est situé dans un Secteur d'Information sur les Sols (SIS)

oui	<input type="checkbox"/>	non	<input checked="" type="checkbox"/>
-----	--------------------------	-----	-------------------------------------

Selon les informations mises à disposition par l'arrêté préfectoral du 16/01/2019 portant création des SIS dans le département

### Situation de l'immeuble au regard du recul du trait de côte (RTC)

L'immeuble est situé sur une commune concernée par le recul du trait de côte et listée par décret

oui	<input type="checkbox"/>	non	<input checked="" type="checkbox"/>
-----	--------------------------	-----	-------------------------------------

L'immeuble est situé dans une zone exposée au recul du trait de côte identifiée par un document d'urbanisme :

oui, à horizon d'exposition de 0 à 30 ans <input type="checkbox"/>	oui, à horizon d'exposition de 30 à 100 ans <input type="checkbox"/>	non <input type="checkbox"/>	zonage indisponible <input type="checkbox"/>
--	--	------------------------------	--

L'immeuble est concerné par des prescriptions applicables à cette zone

oui	<input type="checkbox"/>	non	<input type="checkbox"/>
-----	--------------------------	-----	--------------------------

L'immeuble est concerné par une obligation de démolition et de remise en état à réaliser

oui	<input type="checkbox"/>	non	<input type="checkbox"/>
-----	--------------------------	-----	--------------------------

\*Information à compléter par le vendeur / bailleur

### Parties concernées

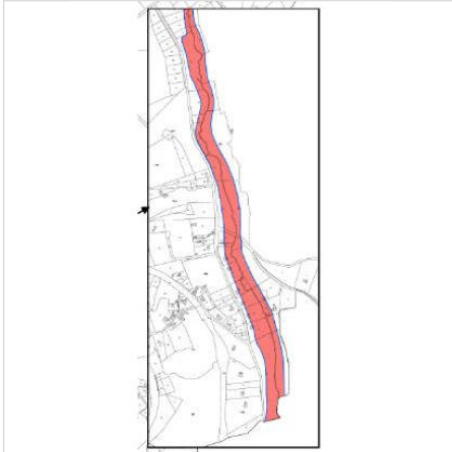
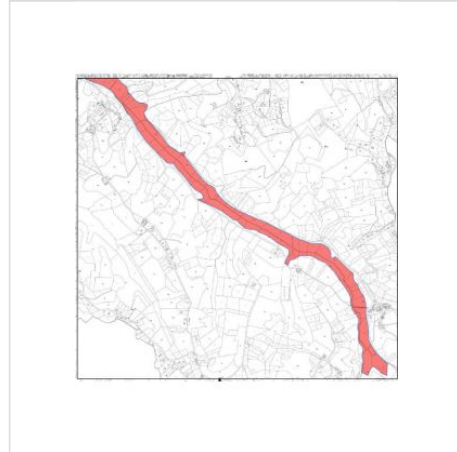
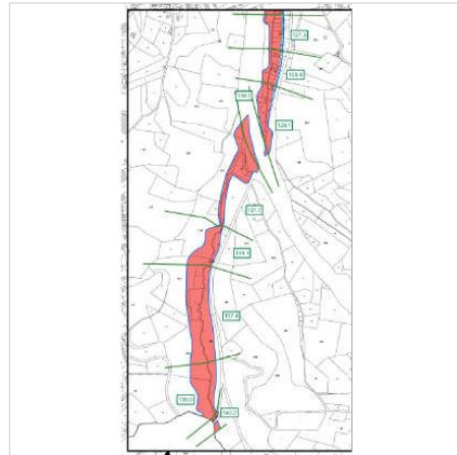
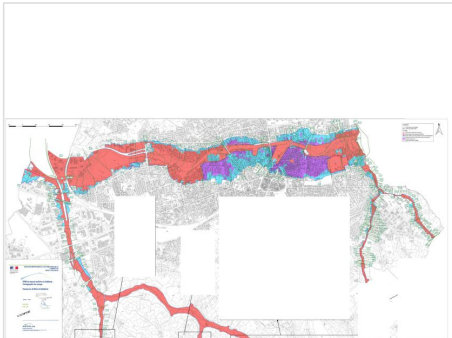
<b>Vendeur</b>	SCCV LP PROMOTION CHARLOTTE	à		le	
<b>Acquéreur</b>		à		le	

Attention ! S'ils n'impliquent pas d'obligation ou d'interdiction réglementaire particulière, les aléas connus ou prévisibles qui peuvent être signalés dans les divers documents d'information préventive et concerner le bien immobilier, ne sont pas mentionnés par cet état.

## Cartographies ne concernant pas l'immeuble

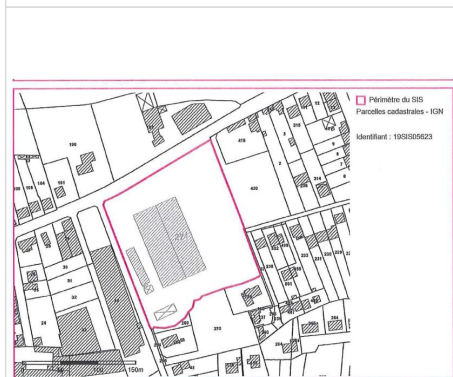
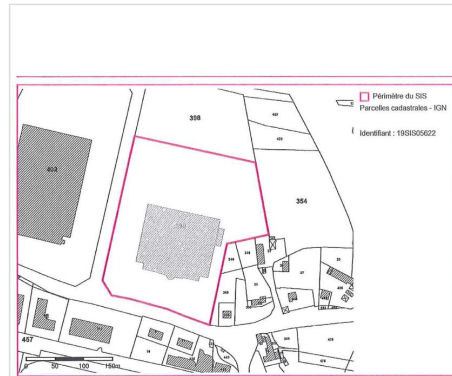
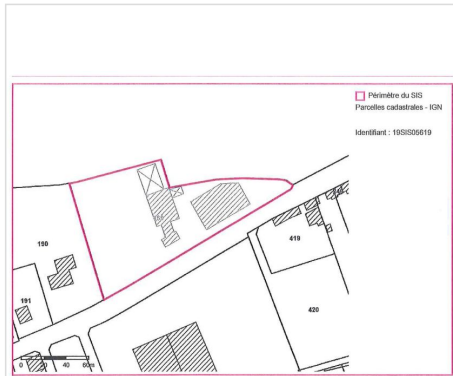
*Au regard de sa position géographique, l'immeuble n'est pas concerné par :*

Le PPRn Inondation, révisé le 29/01/2019



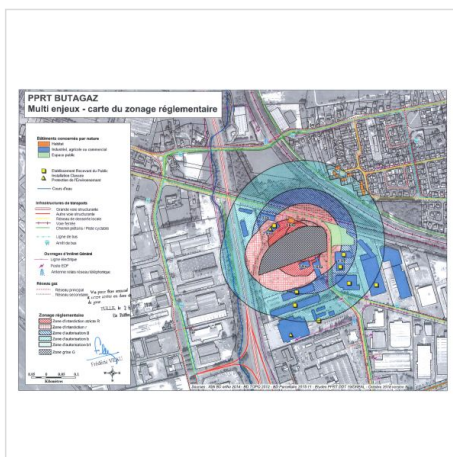


Le SIS Pollution des sols, approuvé le 16/01/2019



Le PPRt multirisque, approuvé le 23/10/2012

Pris en considération : Effet thermique, Effet de surpression



## Déclaration de sinistres indemnisés

en application des articles L 125-5 et R125-26 du Code de l'environnement

Si, à votre connaissance, l'immeuble a fait l'objet d'une indemnisation suite à des dommages consécutifs à des événements ayant eu pour conséquence la publication d'un arrêté de catastrophe naturelle, cochez ci-dessous la case correspondante dans la colonne "Indemnisé".

### Arrêtés CATNAT sur la commune

Risque	Début	Fin	JO	Indemnisé
Sécheresse et réhydratation - Tassements différentiels	01/07/2022	31/12/2022	14/09/2023	<input type="checkbox"/>
Sécheresse et réhydratation - Tassements différentiels	01/07/2020	30/09/2020	06/06/2021	<input type="checkbox"/>
Sécheresse et réhydratation - Tassements différentiels	01/07/2019	30/09/2019	12/06/2020	<input type="checkbox"/>
Sécheresse et réhydratation - Tassements différentiels	01/07/2018	31/12/2018	09/08/2019	<input type="checkbox"/>
Par une crue (débordement de cours d'eau) - Par ruissellement et coulée de boue	03/06/2018	03/06/2018	20/10/2018	<input type="checkbox"/>
Par une crue (débordement de cours d'eau) - Par ruissellement et coulée de boue	24/06/2016	24/06/2016	29/04/2017	<input type="checkbox"/>
Sécheresse et réhydratation - Tassements différentiels	01/04/2011	30/06/2011	17/07/2012	<input type="checkbox"/>
Par une crue (débordement de cours d'eau) - Par ruissellement et coulée de boue	03/07/2010	03/07/2010	05/12/2010	<input type="checkbox"/>
Par une crue (débordement de cours d'eau) - Par ruissellement et coulée de boue	05/07/2001	06/07/2001	11/08/2001	<input type="checkbox"/>
Par une crue (débordement de cours d'eau) - Par ruissellement et coulée de boue	25/12/1999	29/12/1999	30/12/1999	<input type="checkbox"/>
Mouvement de terrain				
Affaissement - Eboulement, chutes de pierres et de blocs				
Glissement de terrain				
Par une crue (débordement de cours d'eau) - Par ruissellement et coulée de boue	21/12/1993	12/01/1994	29/04/1994	<input type="checkbox"/>
Sécheresse et réhydratation - Tassements différentiels	01/05/1989	30/09/1990	29/12/2000	<input type="checkbox"/>
Tempête (vent)	06/11/1982	10/11/1982	19/11/1982	<input type="checkbox"/>

Pour en savoir plus, chacun peut consulter en préfecture ou en mairie, le dossier départemental sur les risques majeurs, le document d'information communal sur les risques majeurs et, sur internet, le portail dédié à la prévention des risques majeurs : <https://www.georisques.gouv.fr/>

Préfecture : Tulle - Corrèze  
Commune : Brive-la-Gaillarde

**Adresse de l'immeuble :**  
1 Bd Amiral Grivel  
Parcelle(s) : BN0305, BN0857, BN0858, BN0859,  
BN0860, BN0861  
19100 Brive-la-Gaillarde  
France

Etabli le : \_\_\_\_\_

Vendeur : \_\_\_\_\_  
SCCV LP PROMOTION CHARLOTTE

Acquéreur : \_\_\_\_\_



## Argiles - Information relative aux travaux non réalisés

Conformément aux dispositions de l'article R125-24 du Code de l'environnement pris en son dernier alinéa :

*« En cas de vente du bien assuré et lorsqu'il dispose du rapport d'expertise qui lui a été communiqué par l'assureur conformément à l'article L. 125-2 du code des assurances, le vendeur joint à l'état des risques la liste des travaux permettant un arrêt des désordres existants non réalisés bien qu'ayant été indemnisés ou ouvrant droit à une indemnisation et qui sont consécutifs à des dommages matériels directs causés par le phénomène naturel de mouvements de terrain différentiels consécutifs à la sécheresse et à la réhydratation des sols survenus pendant la période au cours de laquelle il a été propriétaire du bien ».*

	Oui	Non
L'immeuble présente des désordres répondant aux critères énoncés dans l'article ci-dessus reproduit.	<input type="checkbox"/>	<input type="checkbox"/>

Le vendeur doit joindre à l'état des risques la liste des travaux non encore réalisés permettant un arrêt de ces désordres.

## Prescriptions de travaux

Aucune

---

## Documents de référence

Aucun

---

## Conclusions

L'Etat des Risques délivré par AC DIAGNOSTICS en date du 03/06/2024 fait apparaître que la commune dans laquelle se trouve le bien fait l'objet d'un arrêté préfectoral n°19-2016-06-03-002 en date du 03/06/2016 en matière d'obligation d'Information Acquéreur Locataire sur les Risques Naturels, Miniers et Technologiques.

Selon les informations mises à disposition dans le Dossier Communal d'Information, le BIEN est ainsi concerné par :

- Le risque Radon (niveau : significatif)

---

## Sommaire des annexes

> Arrêté Préfectoral n° 19-2016-06-03-002 du 3 juin 2016

> Cartographies :

- Fiche d'information des acquéreurs et des locataires sur la sismicité
- Cartographie réglementaire de la sismicité
- Fiche d'information des acquéreurs et des locataires sur le risque radon

*A titre indicatif, ces pièces sont jointes au présent rapport.*



PRÉFET DE LA CORRÈZE

Préfecture  
Services du cabinet  
Service interministériel des affaires civiles  
économiques de défense et de protection civile

## A R R Ê T É n° 19-2016-06-03-002

\*\*\*\*\*

Le préfet de la Corrèze,

Vu le code général des collectivités territoriales ;  
Vu le code de l'environnement, notamment son article L.125-5, R.125-24 et suivants ;  
Vu l'arrêté préfectoral n° 19-2016-06-01-002 du 01 juin 2016 ;  
Vu l'arrêté préfectoral n° 2013-045-0004 du 14 février 2013 ;  
Sur proposition du directeur de cabinet ;

Arrête :

**Art. 1** - L'obligation d'information des acquéreurs et des locataires s'applique pour les biens immobiliers situés dans les zones exposées au risque inondation, minier et au risque technologique, délimitées dans la commune de **Brive-la-Gaillarde**, par :

- le plan de prévention du risque (P.P.R.) inondation approuvé par arrêté préfectoral du 12 novembre 1999 et révisé par arrêté préfectoral du 27 juillet 2009 dans la commune de Brive-la-Gaillarde ;
- le plan de prévention des risques (P.P.R.) technologiques autour du site de la société Butagaz approuvé par arrêté préfectoral du 23 octobre 2012 dans la commune de Brive-la-Gaillarde ;
- le plan de prévention du risque (P.P.R.) inondation Corrèze et affluents du bassin de Brive-la-Gaillarde prescrit par arrêté préfectoral du 9 mars 2016 révisant le P.P.R.I. de Brive-la-Gaillarde actuellement en vigueur.

**Art. 2** - Le vendeur ou le bailleur d'un bien situé dans les zones à risque peut se référer :

- au règlement et à la carte de zonage réglementaire à l'échelle 1/5000<sup>e</sup> du P.P.R. inondation ;
- au règlement du P.P.R. technologique, à la carte de zonage réglementaire du P.P.R.T. à l'échelle du 1/3500<sup>e</sup>, pour le risque technologique autour du site de la société Butagaz ;
- à l'arrêté préfectoral de prescription du P.P.R. inondation Corrèze et affluents du bassin de Brive-la-Gaillarde n° 19-2016-03-09-001 du 9 mars 2016 et à la carte du périmètre de l'étude annexée ;  
*Ces documents sont consultables en mairie, à la préfecture (bureau DRCL3 ou SIACEDPC) et sur le site [correze.gouv.fr/IAL](http://correze.gouv.fr/IAL)*
- à la liste des arrêtés de reconnaissance de l'état de catastrophe naturelle consultable sur le site [macommune.prim.net](http://macommune.prim.net)

**Art. 3** - Sont annexés au présent arrêté :

- une fiche précisant le risque ;
- la cartographie indicative du zonage réglementaire du P.P.R. inondation actuellement en vigueur, à l'échelle 1/25000<sup>e</sup> ;
- la cartographie indicative du zonage réglementaire du P.P.R. technologique Butagaz à l'échelle 1/3500<sup>e</sup> ;
- la cartographie indicative du périmètre de l'étude du P.P.R. inondation Corrèze et affluents du bassin de Brive-la-Gaillarde, à l'échelle 1/25000<sup>e</sup>.

**Art. 4** - Le présent arrêté est mis à jour lors de l'entrée en vigueur d'un arrêté préfectoral :

- rendant immédiatement opposables certaines dispositions d'un plan de prévention des risques naturels prévisibles ;
  - prescrivant ou approuvant un plan de prévention des risques (naturels ou technologiques) ;
- ou en fonction de l'évolution des connaissances.

**Art. 5** - L'arrêté préfectoral n° 2013-045-0004 du 14 février 2013 est abrogé et remplacé par le présent arrêté.

**Art. 6** - Le secrétaire général de la préfecture, le sous-préfet de l'arrondissement de Brive, le maire de la commune de Brive-la-Gaillarde sont chargés, chacun en ce qui le concerne, de l'application du présent arrêté qui sera affiché à la mairie, publié au recueil des actes administratifs de la préfecture et adressé à la chambre des notaires de la Corrèze.

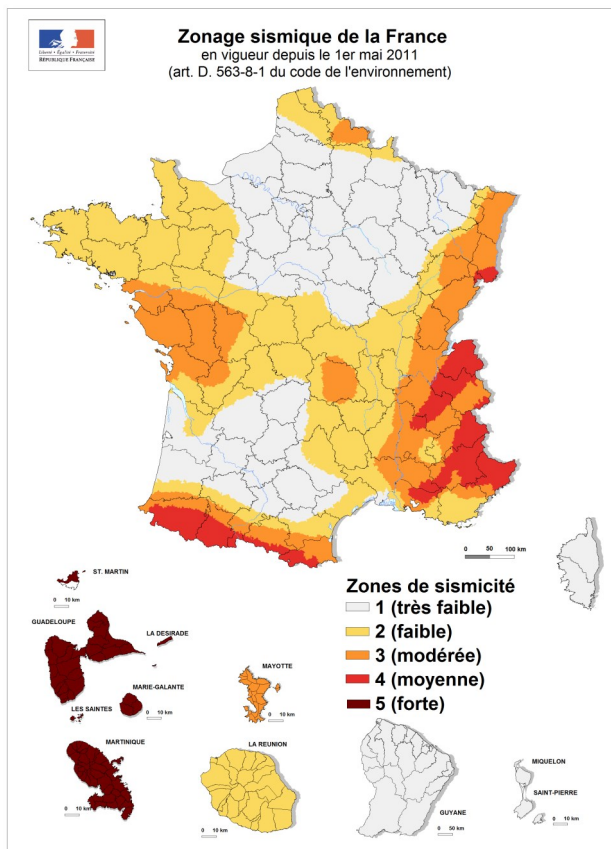
Tulle, le - 3 JUIN 2016



Bertrand GAUME

**Le zonage sismique sur ma commune**

**Le zonage sismique de la France:**



Les données de sismicité instrumentale et historique et des calculs de probabilité permettent d'aboutir à l'élaboration d'un zonage sismique. Cette analyse probabiliste représente la possibilité pour un lieu donné, d'être exposé à des secousses telluriques. Elle prend en compte la répartition spatiale non uniforme de la sismicité sur le territoire français et a permis d'établir la cartographie ci-contre qui découpe le territoire français en 5 zones de sismicité: **très faible, faible, modérée, moyenne, forte**. Les constructeurs s'appuient sur ce zonage sismique pour appliquer des dispositions de constructions adaptées au degré d'exposition **au risque sismique**.

**La réglementation distingue quatre catégories d'importance (selon leur utilisation et leur rôle dans la gestion de crise):**

- I – bâtiments dans lesquels il n'y a aucune activité humaine nécessitant un séjour de longue durée**
- II – bâtiments de faible hauteur, habitations individuelles**
- III – établissements recevant du public, établissements scolaires, logements sociaux**
- IV – bâtiments indispensables à la sécurité civile et à la gestion de crise (hôpitaux, casernes de pompiers, préfectures ...)**

Pour les bâtiments neufs		1	2	3	4	5
I		Aucune exigence				
II		Aucune exigence		Règles CPMI-EC8 Zones 3/4	Règles CPMI-EC8 Zone 5	
		Aucune exigence	Eurocode 8			
III		Aucune exigence	Eurocode 8			
IV		Aucune exigence	Eurocode 8			

**Si vous habitez, construisez votre maison ou effectuez des travaux :**

- en **zone 1**, aucune règle parasismique n'est imposée ;
- en **zone 2**, aucune règle parasismique n'est imposée sur les maisons individuelles et les petits bâtiments. Les règles de l'Eurocode 8 sont imposées pour les logements sociaux et les immeubles de grande taille ;
- en **zone 3 et 4**, des règles simplifiées appelées CPMI –EC8 zone 3/4 peuvent s'appliquer pour les maisons individuelles;
- en **zone 5**, des règles simplifiées appelées CPMI-EC8 zone 5 peuvent s'appliquer pour les maisons individuelles.

**Pour connaître, votre zone de sismicité:** <https://www.georisques.gouv.fr/> - rubrique « **Connaitre les risques près de chez moi** »

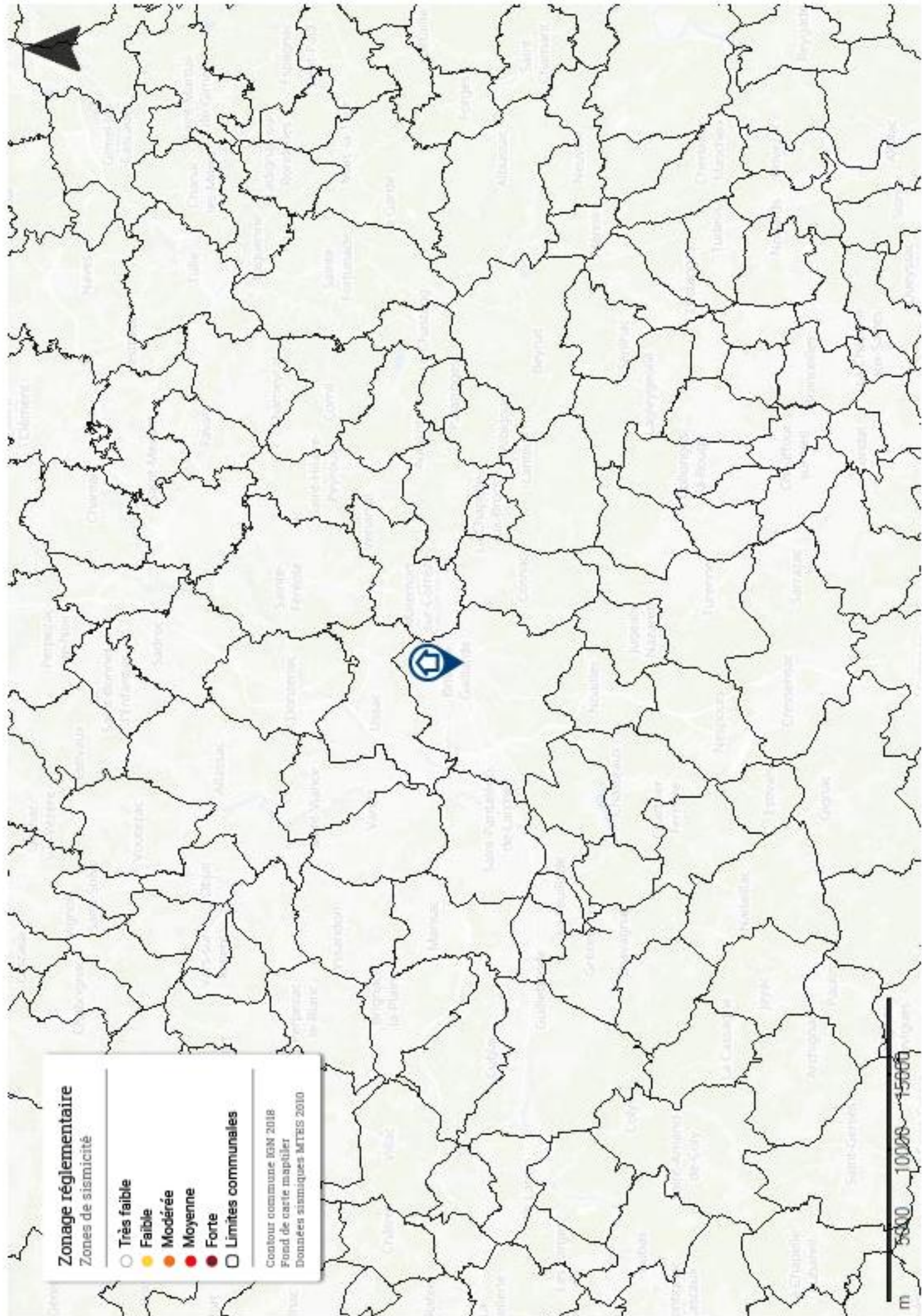
**Le moyen le plus sûr pour résister aux effets des séismes est la construction parasismique : concevoir et construire selon les normes parasismique en vigueur, tenir compte des caractéristiques géologiques et mécaniques du sol.**

**Pour en savoir plus:**

Qu'est-ce qu'un séisme, comment mesure-t-on un séisme ? —> <https://www.georisques.gouv.fr/minformer-sur-un-risque/seisme>

Que faire en cas de séisme ? —> <https://www.georisques.gouv.fr/me-preparer-me-protger/que-faire-en-cas-de-seisme>





**Zonage réglementaire**

Zones de sismicité

- Très faible
- Faible
- Modérée
- Moyenne
- Forte
- Limites communales

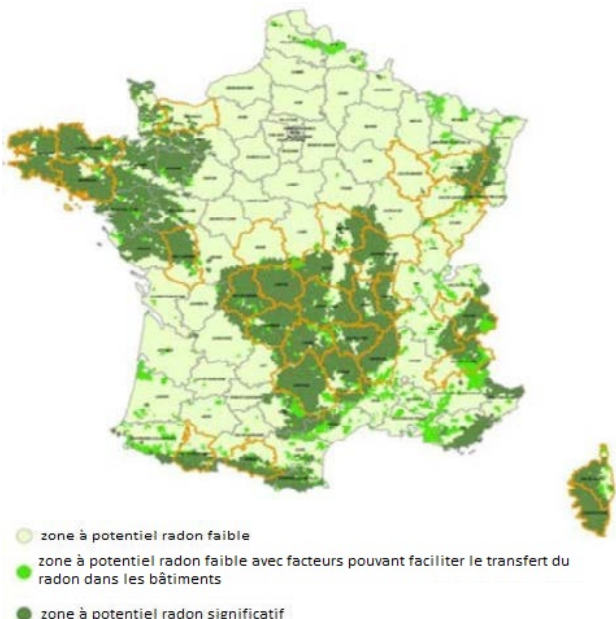
Contour commune IGM 2018  
Fond de carte mapellier  
Données sismiques MTEIS 2010





## Le zonage radon sur ma commune

### Le zonage à potentiel radon des sols France métropolitaine



### Qu'est-ce que le radon?

Le radon est un gaz radioactif naturel inodore, incolore et inerte chimiquement. Il est issu de la désintégration de l'uranium et du radium présents dans le sol et les roches.

Le radon est présent partout : dans l'air, le sol, l'eau avec une concentration très variable d'un lieu à l'autre suivant de nombreux facteurs : pression, température, porosité, ventilation...

Dans l'air extérieur, le radon se dilue rapidement et sa concentration moyenne reste généralement très faible. Par contre, dans les espaces clos comme les bâtiments, il peut s'accumuler et atteindre parfois des concentrations élevées.

Les zones les plus concernées par des niveaux élevés de radon dans les bâtiments sont celles ayant des formations géologiques naturellement riches en uranium (sous-sols granitiques et volcaniques).

La concentration en radon se mesure en becquerel par mètre cube d'air (Bq/m<sup>3</sup>) et le niveau moyen de radon dans l'habitat français est inférieur à 100 Bq/m<sup>3</sup>. Il existe néanmoins d'importantes disparités liées aux caractéristiques du sol, mais aussi du bâtiment et de sa ventilation. La concentration varie également selon les habitudes de ses occupants en matière d'aération et de chauffage.

### Quel est le risque pour la santé ?

Le radon est classé comme cancérigène certain pour le poumon depuis 1987 (Centre international de recherche sur le cancer de l'OMS). En effet, le radon crée, en se désintégrant, des descendants solides radioactifs (polonium, bismuth, plomb) qui peuvent se fixer sur les aérosols de l'air et, une fois inhalés, se déposer le long des voies respiratoires en provoquant leur irradiation.

À long terme, l'inhalation du radon conduit à augmenter le risque de développer un cancer du poumon. Cette augmentation est proportionnelle à l'exposition cumulée tout au long de sa vie.

En France, le radon est la seconde cause de cancer du poumon, après le tabac, et on estime qu'environ 3000 décès par an lui sont imputables. Qui plus est, pour une même exposition au radon, le risque de développer un cancer du poumon est environ 20 fois plus élevé pour un fumeur que pour un non-fumeur.

### Comment connaître l'exposition au radon dans son habitation ?

Le seul moyen de connaître son niveau d'exposition au radon est de le mesurer grâce à des détecteurs (dosimètres radon) pendant au moins de 2 mois en période de chauffe (mi-septembre à fin avril) dans les pièces aux niveaux les plus bas occupés (séjour et chambre de préférence). En effet, le radon provenant principalement des sols sous les bâtiments, les expositions les plus élevées se situent généralement dans les lieux de vie les plus proches du sol.

Les détecteurs sont commercialisés et analysés par des laboratoires spécialisés (renseignements disponibles sur les sites internet mentionnés dans les contacts utiles ci-dessous). Des détecteurs peuvent également être mis à disposition ponctuellement lors de campagnes de prévention (renseignements auprès de sa commune, de l'agence régionale de santé (ARS) ou de la direction régionale de l'environnement, de l'aménagement et du logement (DREAL)).

Il est recommandé d'avoir un niveau de radon dans son logement inférieur au niveau de référence fixé à 300 Bq/m<sup>3</sup>, et plus généralement, le plus bas raisonnablement possible.

### Comment réduire l'exposition au radon dans son habitation ?

Des solutions techniques existent pour réduire la concentration en radon dans son habitation :

- ✓ aérer quotidiennement son domicile par l'ouverture des fenêtres au moins 10 minutes par jour ;
- ✓ ne pas obstruer les entrées et les sorties d'air, quand elles existent, et les nettoyer régulièrement ;
- ✓ veiller à l'entretien régulier du système de ventilation, quand il existe, et à changer les filtres régulièrement.

Les travaux d'aménagement suivants permettent également de réduire la concentration en radon dans son habitation :

- ✓ assurer l'étanchéité de l'interface entre le bâtiment et le sol vis-à-vis du passage du radon (fissures, joints sol/mur, passages des réseaux) ;
- ✓ améliorer, rétablir ou mettre en œuvre une ventilation naturelle ou mécanique dans le soubassement de son domicile.

Les solutions techniques sont à choisir et à adapter à son bâtiment. Aussi, il est conseillé de faire appel à des professionnels du bâtiment qui pourront réaliser un diagnostic de la situation et aider à choisir les solutions les plus adaptées. Une fois ces solutions mises en œuvre, il est recommandé de vérifier leur efficacité en réalisant de nouvelles mesures de radon.

### Le potentiel radon des sols

Le potentiel radon des sols représente la capacité du sol à émettre du radon. Il prend en compte la richesse en uranium et radium présents dans les roches du sous-sol, la porosité du sol ainsi que plusieurs facteurs géologiques particuliers pouvant favoriser la remontée du radon vers la surface comme les failles, les cavités souterraines, les zones minières...

Il ne permet pas de connaître la concentration dans son habitation et donc son exposition réelle au radon qui dépend aussi de la qualité de la construction et de son mode de vie. Il permet toutefois d'émettre certaines recommandations selon son intensité.

### Recommandations pour un logement situé dans une commune à potentiel radon significatif (zone 3)

Il est recommandé de procéder au mesurage du radon dans son logement dans des pièces aux niveaux les plus bas occupés. Le nombre de détecteurs à placer dépend de la surface du bâtiment, avec a minima deux détecteurs à positionner de préférence dans le séjour et une chambre.

Si les résultats sont inférieurs au niveau de référence de 300 Bq/m<sup>3</sup>, aucune action particulière n'apparaît aujourd'hui nécessaire, à l'exception des bonnes pratiques en termes de qualité de l'air intérieur de son logement (aération quotidienne de son logement par ouverture des fenêtres au moins dix minutes par jour, pas d'obstruction des systèmes de ventilation...).

Si les résultats dépassent légèrement le niveau de référence, il est recommandé de mettre en œuvre des solutions techniques pour réduire l'exposition au radon dans son habitation. De nouvelles mesures sont à réaliser à l'issue de la réalisation des travaux pour vérifier leur efficacité.

Si les résultats dépassent fortement le niveau de référence (> 1000 Bq/m<sup>3</sup>), il est fortement recommandé de mettre en œuvre des solutions techniques pour réduire l'exposition au radon dans son habitation. Les solutions sont à choisir et à adapter au bâtiment. Aussi, il est conseillé de faire appel à des professionnels du bâtiment qui pourront réaliser un diagnostic de la situation et aider à choisir les solutions les plus adaptées. Ces solutions peuvent être mises en œuvre progressivement en fonction des difficultés de réalisation ou de leur coût. À l'issue des travaux, il convient de réaliser de nouvelles mesures de radon pour vérifier leur efficacité.

Quel que soit le niveau de radon mesuré dans son logement, si des travaux de rénovation énergétique sont engagés (changement des fenêtres...), il convient de s'assurer du maintien d'un taux de renouvellement de l'air suffisant et d'aérer quotidiennement son logement par ouverture des fenêtres au moins dix minutes par jour. De nouvelles mesures de radon sont également conseillées pour connaître l'évolution de sa situation.

### Pour en savoir plus – contacts utiles

Ministère de la transition écologique et de la cohésion des territoires : [www.georisques.gouv.fr](http://www.georisques.gouv.fr)  
Ministère de la santé et de la prévention : <https://sante.gouv.fr/sante-et-environnement/batiments/article/radon>  
Au niveau régional :  
ARS (santé, environnement) : [www.ars.sante.fr](http://www.ars.sante.fr)  
DREAL (logement) : <https://www.ecologie.gouv.fr/services-deconcentres-des-ministeres>  
Informations sur le radon :  
Institut de radioprotection et de sûreté nucléaire (risque, mesure) : [www.irsn.fr/radon](http://www.irsn.fr/radon)