

Etat des Risques et Pollutions

En application des articles L125-5 à 7 et R125-26 du code de l'environnement.



Référence : SCCV LP PROMOTION 781
 Réalisé par Nour Eddine EL HALOUI
 Pour le compte de AC DIAGNOSTICS

Date de réalisation : 14 novembre 2023 (Valable 6 mois)
 Selon les informations mises à disposition par arrêté préfectoral :
 N° 2020-DR1EE-IF/117 du 11 août 2020.

REFERENCES DU BIEN

Adresse du bien
 30-34 rue Henri Murger
 93300 Aubervilliers

Référence(s) cadastrale(s):
0G0004, 0G0005, 0G0006

ERP établi selon les parcelles localisées au cadastre.

Vendeur
SCCV LP PROMOTION 781



SYNTHESES

A ce jour, la commune est soumise à l'obligation d'Information Acquéreur Locataire (IAL). Une déclaration de sinistre indemnisé est nécessaire.

| Etat des Risques et Pollutions (ERP) | | | | | | |
|--|---|----------------------|------------|----------------|---------|------|
| Votre commune | | | | Votre immeuble | | |
| Type | Nature du risque | Etat de la procédure | Date | Concerné | Travaux | Réf. |
| R111.3 | Mouvement de terrain Dû à des cavités naturelles | approuvé | 18/04/1995 | non | non | p.3 |
| Zonage de sismicité : 1 - Très faible ⁽¹⁾ | | | | non | - | - |
| Zonage du potentiel radon : 1 - Faible ⁽²⁾ | | | | non | - | - |
| Commune non concernée par la démarche d'étude du risque lié au recul du trait de côte. | | | | | | |

| Etat des risques approfondi (Attestation Argiles / ENSA / ERPS) | Concerné | Détails |
|---|----------|------------------------------|
| Zonage du retrait-gonflement des argiles | Oui | Aléa Moyen |
| Plan d'Exposition au Bruit ⁽³⁾ | Non | - |
| Basias, Basol, Icpé | Oui | 141 sites* à - de 500 mètres |

*ce chiffre ne comprend pas les sites non localisés de la commune.







(1) Zonage sismique de la France d'après l'annexe des articles R563-1 à 8 du Code de l'Environnement modifiés par les Décrets n°2010-1254 et n°2010-1255 du 22 octobre 2010 ainsi que par l'Arrêté du 22 octobre 2010 (nouvelles règles de construction parasismique - EUROCODE 8).

(2) Situation de l'immeuble au regard des zones à potentiel radon du territoire français définies à l'article R. 1333-29 du code de la santé publique modifié par le Décret n°2018-434 du 4 juin 2018, délimitées par l'Arrêté interministériel du 27 juin 2018.

(3) Information cartographique consultable en mairie et en ligne à l'adresse suivante : <https://www.geoportail.gouv.fr/donnees/plan-dexposition-au-bruit-peb>

Attention, les informations contenues dans le second tableau de synthèse ci-dessus sont données à titre informatif. Pour plus de détails vous pouvez commander un Etat des risques approfondi.

Attention, les informations contenues dans ce tableau de synthèse sont données à titre informatif et ne sont pas détaillées dans ce document.

| Etat des risques complémentaires (Géorisques) | | | |
|--|---|------------|--|
| Risques | | Concerné | Détails |
|  Inondation | TRI : Territoire à Risque important d'Inondation | Non | - |
| | AZI : Atlas des Zones Inondables | Non | - |
| | PAPI : Programmes d'actions de Prévention des Inondations | Non | - |
| | Remontées de nappes | Oui | <i>Zones potentiellement sujettes aux inondations de cave, fiabilité FAIBLE (dans un rayon de 500 mètres).</i> |
|  Installation nucléaire | | Non | - |
|  Mouvement de terrain | | Non | - |
|  Pollution des sols, des eaux ou de l'air | BASOL : Sites pollués ou potentiellement pollués | Non | - |
| | BASIAS : Sites industriels et activités de service | Oui | <i>Le bien se situe dans un rayon de 500 mètres d'un ou plusieurs sites identifiés.</i> |
| | ICPE : Installations industrielles | Oui | <i>Le bien se situe dans un rayon de 1000 mètres d'une ou plusieurs installations identifiées.</i> |
|  Cavités souterraines | | - | <i>Données indisponibles</i> |
|  Canalisation TMD | | Oui | <i>Le bien se situe dans une zone tampon de 1000 mètres autour d'une canalisation.</i> |

Source des données : <https://www.georisques.gouv.fr/>

SOMMAIRE

| | |
|--|---|
| Synthèses..... | 1 |
| Imprimé officiel..... | 4 |
| Localisation sur cartographie des risques | 5 |
| Déclaration de sinistres indemnisés..... | 6 |
| Prescriptions de travaux, Documents de référence, Conclusions..... | 7 |
| Annexes..... | 8 |

État des Risques et Pollutions

Cet état, à remplir par le vendeur ou le bailleur, est destiné à être joint en annexe d'un contrat de vente ou de location d'un bien immobilier et à être remis, dès la première visite, au potentiel acquéreur par le vendeur ou au potentiel locataire par le bailleur. Il doit dater de moins de 6 mois et être actualisé, si nécessaire, lors de l'établissement de la promesse de vente, du contrat préliminaire, de l'acte authentique ou du contrat de bail.

Situation du bien immobilier (bâti ou non bâti)

Document réalisé le : 14/11/2023

Parcelle(s) : 0G0004, 0G0005, 0G0006

30-34 rue Henri Murger 93300 Aubervilliers

Situation de l'immeuble au regard de plans de prévention des risques naturels [PPRn]

| | | | |
|--|----------------------------------|------------------------------|---|
| L'immeuble est situé dans le périmètre d'un PPRn | prescrit | oui <input type="checkbox"/> | non <input checked="" type="checkbox"/> |
| L'immeuble est situé dans le périmètre d'un PPRn | appliqué par anticipation | oui <input type="checkbox"/> | non <input checked="" type="checkbox"/> |
| L'immeuble est situé dans le périmètre d'un PPRn | approuvé | oui <input type="checkbox"/> | non <input checked="" type="checkbox"/> |

Les risques naturels pris en compte sont liés à :

(les risques grisés ne font pas l'objet d'une procédure PPR sur la commune)

| | | | | |
|---|---|--|--|--|
| Inondation <input type="checkbox"/> | Crue torrentielle <input type="checkbox"/> | Remontée de nappe <input type="checkbox"/> | Submersion marine <input type="checkbox"/> | Avalanche <input type="checkbox"/> |
| Mouvement de terrain <input type="checkbox"/> | Mvt terrain-Sécheresse <input type="checkbox"/> | Séisme <input type="checkbox"/> | Cyclone <input type="checkbox"/> | Eruption volcanique <input type="checkbox"/> |
| Feu de forêt <input type="checkbox"/> | autre <input type="checkbox"/> | <input type="text"/> | | |

| | | |
|---|------------------------------|---|
| L'immeuble est concerné par des prescriptions de travaux dans le règlement du ou des PPRn | oui <input type="checkbox"/> | non <input checked="" type="checkbox"/> |
| si oui, les travaux prescrits par le règlement du PPR naturel ont été réalisés | oui <input type="checkbox"/> | non <input type="checkbox"/> |

Situation de l'immeuble au regard de plans de prévention des risques miniers [PPRm]

| | | | |
|--|----------------------------------|------------------------------|---|
| L'immeuble est situé dans le périmètre d'un PPRm | prescrit | oui <input type="checkbox"/> | non <input checked="" type="checkbox"/> |
| L'immeuble est situé dans le périmètre d'un PPRm | appliqué par anticipation | oui <input type="checkbox"/> | non <input checked="" type="checkbox"/> |
| L'immeuble est situé dans le périmètre d'un PPRm | approuvé | oui <input type="checkbox"/> | non <input checked="" type="checkbox"/> |

Les risques miniers pris en compte sont liés à :

(les risques grisés ne font pas l'objet d'une procédure PPR sur la commune)

| | | | | |
|---|---|---------------------------------------|------------------------------------|--|
| Risque miniers <input type="checkbox"/> | Affaissement <input type="checkbox"/> | Effondrement <input type="checkbox"/> | Tassement <input type="checkbox"/> | Emission de gaz <input type="checkbox"/> |
| Pollution des sols <input type="checkbox"/> | Pollution des eaux <input type="checkbox"/> | autre <input type="checkbox"/> | <input type="text"/> | |

| | | |
|---|------------------------------|---|
| L'immeuble est concerné par des prescriptions de travaux dans le règlement du ou des PPRm | oui <input type="checkbox"/> | non <input checked="" type="checkbox"/> |
| si oui, les travaux prescrits par le règlement du PPR miniers ont été réalisés | oui <input type="checkbox"/> | non <input type="checkbox"/> |

Situation de l'immeuble au regard de plans de prévention des risques technologiques [PPRT]

| | | | |
|--|-----------------|------------------------------|---|
| L'immeuble est situé dans le périmètre d'un PPRt | prescrit | oui <input type="checkbox"/> | non <input checked="" type="checkbox"/> |
| L'immeuble est situé dans le périmètre d'un PPRt | approuvé | oui <input type="checkbox"/> | non <input checked="" type="checkbox"/> |

Les risques technologiques pris en compte sont liés à :

(les risques grisés ne font pas l'objet d'une procédure PPR sur la commune)

| | | | | |
|--|--|---|--|-------------------------------------|
| Risque Industriel <input type="checkbox"/> | Effet thermique <input type="checkbox"/> | Effet de surpression <input type="checkbox"/> | Effet toxique <input type="checkbox"/> | Projection <input type="checkbox"/> |
|--|--|---|--|-------------------------------------|

L'immeuble est situé en secteur d'expropriation ou de délaissement

| | | |
|--|------------------------------|---|
| | oui <input type="checkbox"/> | non <input checked="" type="checkbox"/> |
|--|------------------------------|---|

L'immeuble est situé en zone de prescription

| | | |
|--|------------------------------|---|
| | oui <input type="checkbox"/> | non <input checked="" type="checkbox"/> |
|--|------------------------------|---|

Si la transaction concerne un logement, les travaux prescrits ont été réalisés

| | | |
|--|------------------------------|------------------------------|
| | oui <input type="checkbox"/> | non <input type="checkbox"/> |
|--|------------------------------|------------------------------|

Si la transaction ne concerne pas un logement, l'information sur le type de risques auxquels l'immeuble est exposé ainsi que leur gravité, probabilité et cinétique, est jointe à l'acte de vente ou au contrat de location*

| | | |
|--|------------------------------|------------------------------|
| | oui <input type="checkbox"/> | non <input type="checkbox"/> |
|--|------------------------------|------------------------------|

*Information à compléter par le vendeur / bailleur, disponible auprès de la Préfecture

Situation de l'immeuble au regard du zonage sismique réglementaire

| | | | | | |
|--|--|---------------------------------|---------------------------------|---------------------------------|---------------------------------|
| L'immeuble est situé dans une zone de sismicité classée en : | zone 1 <input checked="" type="checkbox"/> | zone 2 <input type="checkbox"/> | zone 3 <input type="checkbox"/> | zone 4 <input type="checkbox"/> | zone 5 <input type="checkbox"/> |
| | Très faible | Faible | Modérée | Moyenne | Forte |

Situation de l'immeuble au regard du zonage réglementaire à potentiel radon

| | | | |
|---|--|----------------------------------|---------------------------------|
| L'immeuble se situe dans une zone à potentiel radon : | zone 1 <input checked="" type="checkbox"/> | zone 2 <input type="checkbox"/> | zone 3 <input type="checkbox"/> |
| | Faible | Faible avec facteur de transfert | Significatif |

Information relative aux sinistres indemnisés par l'assurance suite à une catastrophe N/M/T (catastrophe naturelle, minière ou technologique)

| | | |
|--|------------------------------|------------------------------|
| L'immeuble a donné lieu au versement d'une indemnité à la suite d'une catastrophe N/M/T* | oui <input type="checkbox"/> | non <input type="checkbox"/> |
|--|------------------------------|------------------------------|

*Information à compléter par le vendeur / bailleur

Information relative à la pollution des sols

| | | |
|---|------------------------------|---|
| L'immeuble est situé dans un Secteur d'Information sur les Sols (SIS) | oui <input type="checkbox"/> | non <input checked="" type="checkbox"/> |
|---|------------------------------|---|

Aucun SIS ne concerne cette commune à ce jour

Situation de l'immeuble au regard du recul du trait de côte (RTC)

| | | |
|---|------------------------------|---|
| L'immeuble est situé sur une commune concernée par le recul du trait de côte et listée par décret | oui <input type="checkbox"/> | non <input checked="" type="checkbox"/> |
|---|------------------------------|---|

L'immeuble est situé dans une zone exposée au recul du trait de côte identifiée par un document d'urbanisme :

| | | | |
|--|--|------------------------------|--|
| oui, à horizon d'exposition de 0 à 30 ans <input type="checkbox"/> | oui, à horizon d'exposition de 30 à 100 ans <input type="checkbox"/> | non <input type="checkbox"/> | zonage indisponible <input type="checkbox"/> |
|--|--|------------------------------|--|

L'immeuble est concerné par des prescriptions applicables à cette zone

| | | |
|--|------------------------------|------------------------------|
| | oui <input type="checkbox"/> | non <input type="checkbox"/> |
|--|------------------------------|------------------------------|

L'immeuble est concerné par une obligation de démolition et de remise en état à réaliser

| | | |
|--|------------------------------|------------------------------|
| | oui <input type="checkbox"/> | non <input type="checkbox"/> |
|--|------------------------------|------------------------------|

*Information à compléter par le vendeur / bailleur

Parties concernées

| | | | | | |
|------------------|-----------------------|---|--|----|--|
| Vendeur | SCCV LP PROMOTION 781 | à | | le | |
| Acquéreur | | à | | le | |

Attention ! S'ils n'impliquent pas d'obligation ou d'interdiction réglementaire particulière, les aléas connus ou prévisibles qui peuvent être signalés dans les divers documents d'information préventive et concerner le bien immobilier, ne sont pas mentionnés par cet état.

Mouvement de terrain

R111.3 Dû à des cavités naturelles, approuvé le 18/04/1995


Non concerné*

* zone neutre pour la parcelle



La carte ci-dessus est un extrait de la carte officielle fournie par les services de l'Etat.

Elle est disponible en intégralité dans les annexes de ce rapport.

 Le contour du terrain n'est donné qu'à titre indicatif.

Déclaration de sinistres indemnisés

en application des articles L 125-5 et R125-26 du Code de l'environnement

Si, à votre connaissance, l'immeuble a fait l'objet d'une indemnisation suite à des dommages consécutifs à des événements ayant eu pour conséquence la publication d'un arrêté de catastrophe naturelle, cochez ci-dessous la case correspondante dans la colonne "Indemnisé".

Arrêtés CATNAT sur la commune

| Risque | Début | Fin | JO | Indemnisé |
|---|------------|------------|------------|--------------------------|
| Par une crue (débordement de cours d'eau) - Par ruissellement et coulée de boue Mouvement de terrain | 25/12/1999 | 29/12/1999 | 30/12/1999 | <input type="checkbox"/> |
| Par une crue (débordement de cours d'eau) - Par ruissellement et coulée de boue | 30/05/1999 | 30/05/1999 | 24/08/1999 | <input type="checkbox"/> |
| Par une crue (débordement de cours d'eau) - Par ruissellement et coulée de boue | 23/08/1995 | 23/08/1995 | 31/10/1995 | <input type="checkbox"/> |
| Par une crue (débordement de cours d'eau) - Par ruissellement et coulée de boue | 31/05/1992 | 01/06/1992 | 17/10/1992 | <input type="checkbox"/> |
| Par une crue (débordement de cours d'eau) - Par ruissellement et coulée de boue | 06/07/1987 | 06/07/1987 | 09/10/1987 | <input type="checkbox"/> |
| Par une crue (débordement de cours d'eau) - Par ruissellement et coulée de boue | 11/04/1983 | 23/04/1983 | 18/05/1983 | <input type="checkbox"/> |

Pour en savoir plus, chacun peut consulter en préfecture ou en mairie, le dossier départemental sur les risques majeurs, le document d'information communal sur les risques majeurs et, sur internet, le portail dédié à la prévention des risques majeurs : <https://www.georisques.gouv.fr/>

Préfecture : Bobigny - Seine-Saint-Denis
Commune : Aubervilliers

Adresse de l'immeuble :
30-34 rue Henri Murger
Parcelle(s) : 0G0004, 0G0005, 0G0006
93300 Aubervilliers
France

Etabli le : _____

Vendeur : _____

SCCV LP PROMOTION 781

Acquéreur : _____

Prescriptions de travaux

Aucune

Documents de référence

Aucun

Conclusions

L'Etat des Risques délivré par AC DIAGNOSTICS en date du 14/11/2023 fait apparaître que la commune dans laquelle se trouve le bien fait l'objet d'un arrêté préfectoral n°2020-DRIEE-IF/117 en date du 11/08/2020 en matière d'obligation d'Information Acquéreur Locataire sur les Risques Naturels, Miniers et Technologiques.

Selon les informations mises à disposition dans le Dossier Communal d'Information, le BIEN n'est concerné par aucun risque réglementé.

Sommaire des annexes

> Arrêté Préfectoral n° 2020-DRIEE-IF/117 du 11 août 2020

> Cartographies :

- Cartographie réglementaire du R111.3 Dû à des cavités naturelles, approuvé le 18/04/1995
- Fiche d'information des acquéreurs et des locataires sur la sismicité
- Cartographie réglementaire de la sismicité
- Fiche d'information des acquéreurs et des locataires sur le risque radon

A titre indicatif, ces pièces sont jointes au présent rapport.

PRÉFET DE LA SEINE-SAINT-DENIS

ARRÊTÉ n° 2020-DR1EE-IF/117
relatif à la mise à jour de l'information des acquéreurs et des locataires
de biens immobiliers sur les risques naturels et technologiques majeurs
et sur la pollution des sols
sur la commune d'Aubervilliers

Le Préfet de la Seine-Saint-Denis,

- Vu** le code général des collectivités territoriales ;
 - Vu** le code de l'environnement, notamment les articles L. 125-5 à L. 125-7 et R. 125-23 à R. 125-27, R. 563-4 et D. 563-8-1 ;
 - Vu** le code de la construction et de l'habitation, et notamment ses articles L. 271-4 et L. 271-5 ;
 - Vu** l'arrêté du 27 juin 2018 portant délimitation des zones à potentiel radon du territoire français ;
 - Vu** l'arrêté du 13 juillet 2018 modifiant l'arrêté du 13 octobre 2005 portant définition du modèle d'imprimé pour l'établissement de l'état des risques naturels et technologiques ;
 - Vu** l'arrêté préfectoral n°86-0748 du 21 mars 1986 modifié par l'arrêté préfectoral n°95-1123 du 18 avril 1995 définissant un périmètre de risques liés à la dissolution du gypse sur la commune d'Aubervilliers ;
 - Vu** l'arrêté préfectoral n° 2007-3601 du 3 octobre 2007 déterminant la liste des communes pour lesquelles l'information sur les risques naturels et technologiques majeurs doit être délivrée aux acquéreurs et locataires de biens immobiliers dans le département de la Seine-Saint-Denis, mis à jour en dernier lieu par l'arrêté préfectoral n°2020-0965 du 24 juillet 2020 ;
 - Vu** l'arrêté préfectoral n°07-3602 du 3 octobre 2007 relatif à l'information des acquéreurs et des locataires de biens immobiliers sur les risques naturels et technologiques majeurs sur la commune d'Aubervilliers ;
 - Vu** l'arrêté préfectoral n°2020-0964 du 24 juillet 2020 abrogeant l'arrêté préfectoral n°01-3061 du 23 juillet 2001 prescrivant l'établissement d'un plan de prévention du risque retrait-gonflement des argiles pour les communes du département de la Seine-Saint-Denis ;
- Considérant** l'abrogation de l'arrêté préfectoral n°01-3061 du 23 juillet 2001 prescrivant l'établissement d'un plan de prévention du risque retrait-gonflement des argiles pour les communes du département de la Seine-Saint-Denis motivée par les nouvelles dispositions du code de la construction et de l'habitation introduites par la loi n° 2018-1021 du 23 novembre 2018 portant évolution du logement, de l'aménagement et du numérique ;
- Considérant** la nécessité de mettre à jour l'information prévue à l'article R. 125-23 du code de l'environnement ;
- Sur** proposition de Monsieur le secrétaire général de la préfecture de la Seine-Saint-Denis ;

ARRÊTE

Article 1^{er} :

Le présent arrêté abroge et remplace l'arrêté préfectoral n°07-3602 du 3 octobre 2007, relatif à l'information des acquéreurs et des locataires de biens immobiliers sur les risques naturels et technologiques majeurs dans la commune d'Aubervilliers.

Article 2 :

L'obligation d'information prévue aux I et II de l'article L. 125-5 du code de l'environnement s'applique à la commune d'Aubervilliers, en raison de son exposition aux risques naturels prévisibles suivants :

- mouvements de terrain liés à la dissolution du gypse.

Article 3 :

Les éléments nécessaires à l'information des acquéreurs et des locataires de biens immobiliers sur les risques naturels et technologiques majeurs sont consignés dans un dossier d'information annexé au présent arrêté. Ce dossier comporte :

- une fiche synthétique sur laquelle sont recensés les risques sur le territoire de la commune ainsi que les documents de référence correspondants. Ce document donne également toute indication sur la nature et sur l'intensité de ces risques ;
- le document de référence suivant :
 - le périmètre de risque R. 111-3 délimité par l'arrêté préfectoral du 21 mars 1986 modifié ;
- une cartographie délimitant, pour chaque risque, les zones exposées sur le territoire de la commune. Lorsqu'un plan de prévention est prescrit, les cartographies sont fournies à titre indicatif en fonction des connaissances. Le périmètre à considérer pour l'information des acquéreurs et des locataires est, jusqu'à l'approbation du plan, le périmètre délimité dans l'arrêté préfectoral qui a prescrit l'élaboration de ce plan.

Article 4 :

Les présentes dispositions sont systématiquement mises à jour lors de l'entrée en vigueur, pour la commune d'Aubervilliers, de tout arrêté préfectoral rendant immédiatement opposables certaines dispositions d'un plan de prévention des risques naturels prévisibles, ou approuvant un plan de prévention des risques naturels prévisibles ou un plan de prévention des risques technologiques, ou approuvant la révision d'un de ces plans, ou lorsque des informations nouvelles permettent de modifier l'appréciation de la nature ou de l'intensité des risques auxquels est susceptible de se trouver exposée tout ou partie de la commune faisant l'objet d'un de ces plans.

Article 5 :

Une copie du présent arrêté ainsi que le dossier d'information et les documents de référence qui s'y rattachent seront adressés au Maire de la commune d'Aubervilliers, aux fins d'affichage en mairie ainsi qu'à la Chambre départementale des notaires. Ils pourront être consultés, sur demande, en mairie, en préfecture ainsi que dans la sous-préfecture d'arrondissement.

Ils seront mis en ligne sur le site Internet de la préfecture de la Seine-Saint-Denis :

<http://www.seine-saint-denis.pref.gouv.fr>.

Mention de la publication du présent arrêté et des modalités de sa consultation sera insérée dans un journal diffusé dans le département de la Seine-Saint-Denis.

Article 6 :

Le Secrétaire général de la préfecture de la Seine-Saint-Denis, le sous-préfet d'arrondissement, le Maire de la commune d'Aubervilliers, le Président de la Chambre interdépartementale des notaires pour Paris, la Seine-Saint-Denis et le Val-de-Marne et le Directeur régional et interdépartemental de l'environnement et de l'énergie Île-de-France, sont chargés, chacun en ce qui le concerne, de l'application du présent arrêté, qui sera publié au recueil des actes administratifs de la préfecture.

Fait à Vincennes, le **11 AOUT 2020**

Pour le Préfet et par délégation,
la Directrice régionale et interdépartementale
de l'environnement et de l'énergie d'Île-de-France par intérim


Jean-Marc PICARD

Claire GRISEZ




 Préfecture de Seine-Saint-Denis

Périmètre de risque lié à la dissolution du gypse anhydride
 (en application de l'article R. 111-3 du code de l'urbanisme)

commune d' AUBERVILLIERS

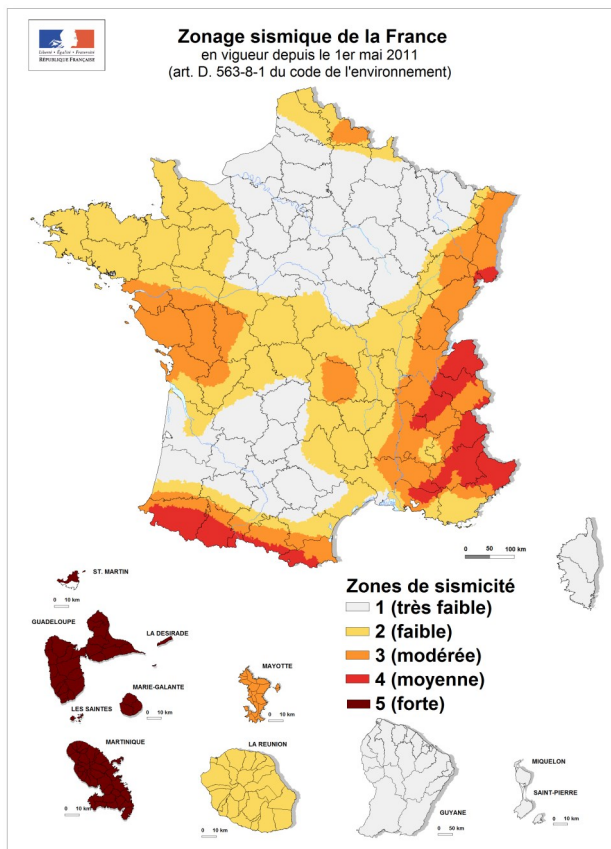
 Zone de dissolution des poches de gypse anhydride
 Limité communal
 Outil de réseau

05/2018
 10/10/2018
 10/10/2018

Ech : 1/5000

Le zonage sismique sur ma commune

Le zonage sismique de la France:



Les données de sismicité instrumentale et historique et des calculs de probabilité permettent d'aboutir à l'élaboration d'un zonage sismique. Cette analyse probabiliste représente la possibilité pour un lieu donné, d'être exposé à des secousses telluriques. Elle prend en compte la répartition spatiale non uniforme de la sismicité sur le territoire français et a permis d'établir la cartographie ci-contre qui découpe le territoire français en 5 zones de sismicité: **très faible, faible, modérée, moyenne, forte**. Les constructeurs s'appuient sur ce zonage sismique pour appliquer des dispositions de constructions adaptées au degré d'exposition **au risque sismique**.

La réglementation distingue quatre catégories d'importance (selon leur utilisation et leur rôle dans la gestion de crise):

- I – bâtiments dans lesquels il n'y a aucune activité humaine nécessitant un séjour de longue durée**
- II – bâtiments de faible hauteur, habitations individuelles**
- III – établissements recevant du public, établissements scolaires, logements sociaux**
- IV – bâtiments indispensables à la sécurité civile et à la gestion de crise (hôpitaux, casernes de pompiers, préfectures ...)**

| | | 1 | 2 | 3 | 4 | 5 |
|---------------------------------|--|-----------------|------------|---------------------------|------------------------|---|
| Pour les bâtiments neufs | | | | | | |
| I | | Aucune exigence | | | | |
| II | | Aucune exigence | | Règles CPMI-EC8 Zones 3/4 | Règles CPMI-EC8 Zone 5 | |
| | | Aucune exigence | Eurocode 8 | | | |
| III | | Aucune exigence | Eurocode 8 | | | |
| IV | | Aucune exigence | Eurocode 8 | | | |

Si vous habitez, construisez votre maison ou effectuez des travaux :

- en **zone 1**, aucune règle parasismique n'est imposée ;
- en **zone 2**, aucune règle parasismique n'est imposée sur les maisons individuelles et les petits bâtiments. Les règles de l'Eurocode 8 sont imposées pour les logements sociaux et les immeubles de grande taille ;
- en **zone 3 et 4**, des règles simplifiées appelées CPMI –EC8 zone 3/4 peuvent s'appliquer pour les maisons individuelles;
- en **zone 5**, des règles simplifiées appelées CPMI-EC8 zone 5 peuvent s'appliquer pour les maisons individuelles.

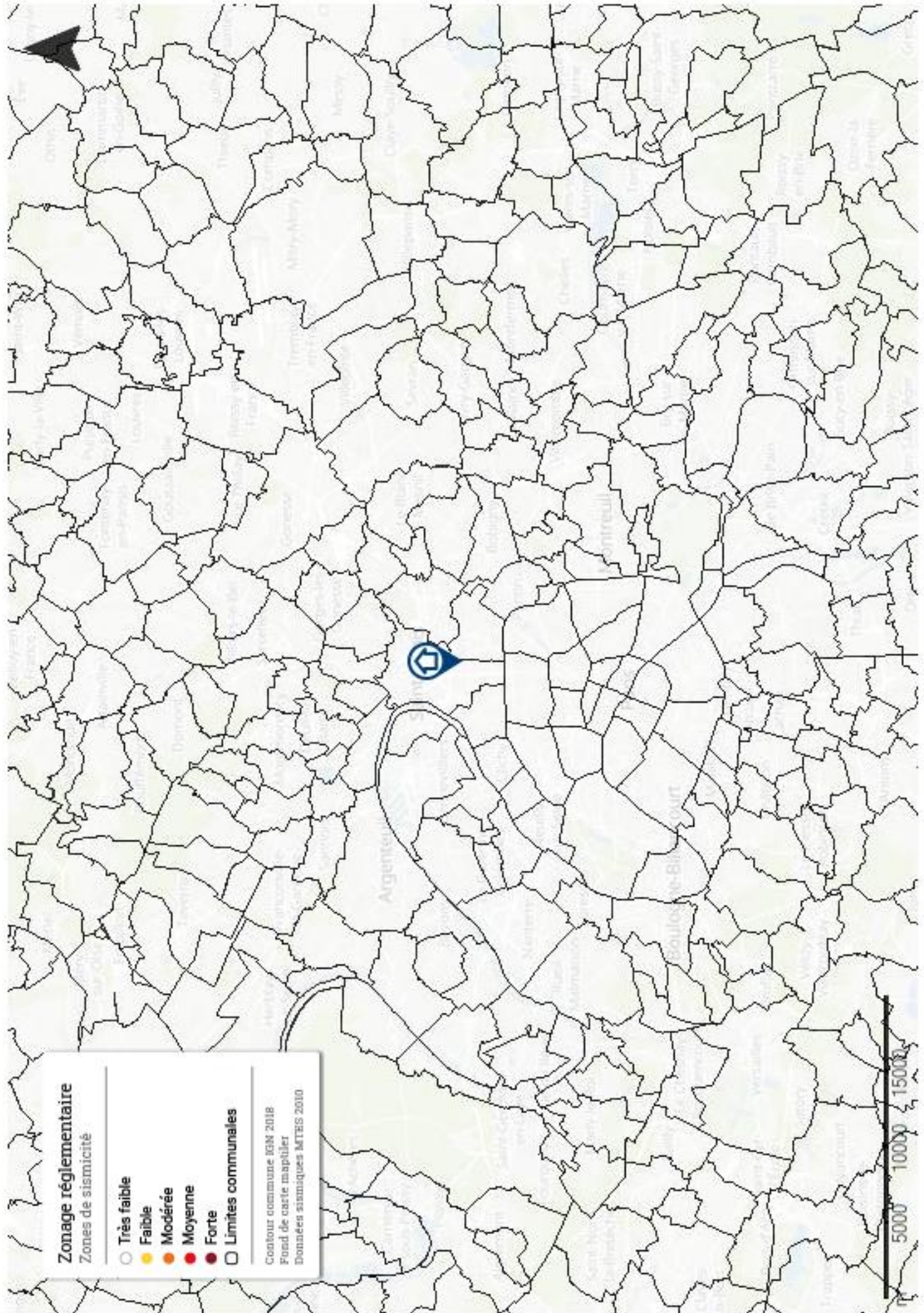
Pour connaître, votre zone de sismicité: <https://www.georisques.gouv.fr/> - rubrique « **Connaitre les risques près de chez moi** »

Le moyen le plus sûr pour résister aux effets des séismes est la construction parasismique : concevoir et construire selon les normes parasismique en vigueur, tenir compte des caractéristiques géologiques et mécaniques du sol.

Pour en savoir plus:

Qu'est-ce qu'un séisme, comment mesure-t-on un séisme ? → <https://www.georisques.gouv.fr/minformer-sur-un-risque/seisme>

Que faire en cas de séisme ? → <https://www.georisques.gouv.fr/me-preparer-me-protger/que-faire-en-cas-de-seisme>



Zonage réglementaire

Zones de sismicité

- Très faible
- Faible
- Modérée
- Moyenne
- Forte
- Limites communales

Contour commune IGM 2018
Fond de carte mapitiler
Données sismiques MTEIS 2010



Le zonage radon sur ma commune

Le zonage à potentiel radon des sols France métropolitaine



Qu'est-ce que le radon?

Le radon est un gaz radioactif naturel inodore, incolore et inerte chimiquement. Il est issu de la désintégration de l'uranium et du radium présents dans le sol et les roches.

Le radon est présent partout : dans l'air, le sol, l'eau avec une concentration très variable d'un lieu à l'autre suivant de nombreux facteurs : pression, température, porosité, ventilation...

Dans l'air extérieur, le radon se dilue rapidement et sa concentration moyenne reste généralement très faible. Par contre, dans les espaces clos comme les bâtiments, il peut s'accumuler et atteindre parfois des concentrations élevées.

Les zones les plus concernées par des niveaux élevés de radon dans les bâtiments sont celles ayant des formations géologiques naturellement riches en uranium (sous-sols granitiques et volcaniques).

La concentration en radon se mesure en becquerel par mètre cube d'air (Bq/m³) et le niveau moyen de radon dans l'habitat français est inférieur à 100 Bq/m³. Il existe néanmoins d'importantes disparités liées aux caractéristiques du sol, mais aussi du bâtiment et de sa ventilation. La concentration varie également selon les habitudes de ses occupants en matière d'aération et de chauffage.

Quel est le risque pour la santé ?

Le radon est classé comme cancérigène certain pour le poumon depuis 1987 (Centre international de recherche sur le cancer de l'OMS). En effet, le radon crée, en se désintégrant, des descendants solides radioactifs (polonium, bismuth, plomb) qui peuvent se fixer sur les aérosols de l'air et, une fois inhalés, se déposer le long des voies respiratoires en provoquant leur irradiation.

À long terme, l'inhalation du radon conduit à augmenter le risque de développer un cancer du poumon. Cette augmentation est proportionnelle à l'exposition cumulée tout au long de sa vie.

En France, le radon est la seconde cause de cancer du poumon, après le tabac, et on estime qu'environ 3000 décès par an lui sont imputables. Qui plus est, pour une même exposition au radon, le risque de développer un cancer du poumon est environ 20 fois plus élevé pour un fumeur que pour un non-fumeur.

Comment connaître l'exposition au radon dans son habitation ?

Le seul moyen de connaître son niveau d'exposition au radon est de le mesurer grâce à des détecteurs (dosimètres radon) pendant au moins de 2 mois en période de chauffe (mi-septembre à fin avril) dans les pièces aux niveaux les plus bas occupés (séjour et chambre de préférence). En effet, le radon provenant principalement des sols sous les bâtiments, les expositions les plus élevées se situent généralement dans les lieux de vie les plus proches du sol.

Les détecteurs sont commercialisés et analysés par des laboratoires spécialisés (renseignements disponibles sur les sites internet mentionnés dans les contacts utiles ci-dessous). Des détecteurs peuvent également être mis à disposition ponctuellement lors de campagnes de prévention (renseignements auprès de sa commune, de l'agence régionale de santé (ARS) ou de la direction régionale de l'environnement, de l'aménagement et du logement (DREAL)).

Il est recommandé d'avoir un niveau de radon dans son logement inférieur au niveau de référence fixé à 300 Bq/m³, et plus généralement, le plus bas raisonnablement possible.

Comment réduire l'exposition au radon dans son habitation ?

Des solutions techniques existent pour réduire la concentration en radon dans son habitation :

- ✓ aérer quotidiennement son domicile par l'ouverture des fenêtres au moins 10 minutes par jour ;
- ✓ ne pas obstruer les entrées et les sorties d'air, quand elles existent, et les nettoyer régulièrement ;
- ✓ veiller à l'entretien régulier du système de ventilation, quand il existe, et à changer les filtres régulièrement.

Les travaux d'aménagement suivants permettent également de réduire la concentration en radon dans son habitation :

- ✓ assurer l'étanchéité de l'interface entre le bâtiment et le sol vis-à-vis du passage du radon (fissures, joints sol/mur, passages des réseaux) ;
- ✓ améliorer, rétablir ou mettre en œuvre une ventilation naturelle ou mécanique dans le soubassement de son domicile.

Les solutions techniques sont à choisir et à adapter à son bâtiment. Aussi, il est conseillé de faire appel à des professionnels du bâtiment qui pourront réaliser un diagnostic de la situation et aider à choisir les solutions les plus adaptées. Une fois ces solutions mises en œuvre, il est recommandé de vérifier leur efficacité en réalisant de nouvelles mesures de radon.

Le potentiel radon des sols

Le potentiel radon des sols représente la capacité du sol à émettre du radon. Il prend en compte la richesse en uranium et radium présents dans les roches du sous-sol, la porosité du sol ainsi que plusieurs facteurs géologiques particuliers pouvant favoriser la remontée du radon vers la surface comme les failles, les cavités souterraines, les zones minières...

Il ne permet pas de connaître la concentration dans son habitation et donc son exposition réelle au radon qui dépend aussi de la qualité de la construction et de son mode de vie. Il permet toutefois d'émettre certaines recommandations selon son intensité.

Recommandations pour un logement situé dans une commune à potentiel radon significatif (zone 3)

Il est recommandé de procéder au mesurage du radon dans son logement dans des pièces aux niveaux les plus bas occupés. Le nombre de détecteurs à placer dépend de la surface du bâtiment, avec a minima deux détecteurs à positionner de préférence dans le séjour et une chambre.

Si les résultats sont inférieurs au niveau de référence de 300 Bq/m³, aucune action particulière n'apparaît aujourd'hui nécessaire, à l'exception des bonnes pratiques en termes de qualité de l'air intérieur de son logement (aération quotidienne de son logement par ouverture des fenêtres au moins dix minutes par jour, pas d'obstruction des systèmes de ventilation...).

Si les résultats dépassent légèrement le niveau de référence, il est recommandé de mettre en œuvre des solutions techniques pour réduire l'exposition au radon dans son habitation. De nouvelles mesures sont à réaliser à l'issue de la réalisation des travaux pour vérifier leur efficacité.

Si les résultats dépassent fortement le niveau de référence (> 1000 Bq/m³), il est fortement recommandé de mettre en œuvre des solutions techniques pour réduire l'exposition au radon dans son habitation. Les solutions sont à choisir et à adapter au bâtiment. Aussi, il est conseillé de faire appel à des professionnels du bâtiment qui pourront réaliser un diagnostic de la situation et aider à choisir les solutions les plus adaptées. Ces solutions peuvent être mises en œuvre progressivement en fonction des difficultés de réalisation ou de leur coût. À l'issue des travaux, il convient de réaliser de nouvelles mesures de radon pour vérifier leur efficacité.

Quel que soit le niveau de radon mesuré dans son logement, si des travaux de rénovation énergétique sont engagés (changement des fenêtres...), il convient de s'assurer du maintien d'un taux de renouvellement de l'air suffisant et d'aérer quotidiennement son logement par ouverture des fenêtres au moins dix minutes par jour. De nouvelles mesures de radon sont également conseillées pour connaître l'évolution de sa situation.

Pour en savoir plus – contacts utiles

Ministère de la transition écologique et de la cohésion des territoires : www.georisques.gouv.fr
Ministère de la santé et de la prévention : <https://sante.gouv.fr/sante-et-environnement/batiments/article/radon>
Au niveau régional :
ARS (santé, environnement) : www.ars.sante.fr
DREAL (logement) : <https://www.ecologie.gouv.fr/services-deconcentres-des-ministeres>
Informations sur le radon :
Institut de radioprotection et de sûreté nucléaire (risque, mesure) : www.irsn.fr/radon