

N/REF : LYO.2023.09.00615
V/REF : AA/SB N°: PROGRAMME SEQUENCIA
Dossier : PROGRAMME SEQUENCIA

SCP ALCAIX ET ASSOCIES
Me ALCAIX Adrien
91 cours Lafayette
69455 LYON Cedex 6

Lyon le 13 septembre 2023

INFORMATION DES ACQUEREURS ET DES LOCATAIRES DE BIENS IMMOBILIERS SUR LES RISQUES NATURELS ET TECHNOLOGIQUES MAJEURS, LES RISQUES MINIERES, LE RECUL DE TRAIT DE CÔTE ET LA POLLUTION DES SOLS (CONFORME AU DECRET N° 2022-1289)

Durée de validité de ce document : 6 mois

Vendeur : PROGRAMME SEQUENCIA

Commune : Sainte-Foy-lès-Lyon (69110)

Adresse : 13,13 bis et 13Ter Allée Claude Farrère

Cadastre : AP 466 - AP 468

Situation du bien au regard des plans de prévention de risques naturels prévisibles.

Plan de prévention des risques naturels d'inondation prévisibles de l'Yzeron approuvé le 22/10/2013 : **le bien est situé en zone blanche, zone de maîtrise de ruissellement qui n'est pas soumise au risque inondation. Cependant certains aménagements qui y seraient implantés pourraient aggraver le risque inondation dans les zones déjà exposées.**

Situation du bien au regard des plans de prévention de risques technologiques prévisibles.

Il n'existe pas de plan de prévention des risques technologiques prévisibles sur la commune de SAINTE FOY LES LYON (69) qu'il soit prescrit, approuvé ou appliqué par anticipation.

Situation du bien au regard des plans de prévention de risques miniers prévisibles.

Il n'existe pas de plan de prévention des risques miniers prévisibles sur la commune de SAINTE FOY LES LYON (69) qu'il soit prescrit, approuvé ou appliqué par anticipation.

Situation du bien au regard du risque radon.

Arrêté du 27 juin 2018 portant délimitation des zones à potentiel radon du territoire français : la commune se situe en zone 1.

Situation du bien au regard du zonage réglementaire pour la prise en compte de la sismicité.

En application des articles R. 563-4 et R 125-23 du code de l'Environnement modifiés par les décrets n°2010-1254 et 2010-1255 relatifs à la prévention du risque sismique et délimitant de nouvelles zones de sismicité de territoire français, la commune est située dans une zone de sismicité faible (2).

Situation du bien au regard du niveau des sols argileux.

ARGILE : Le bien est situé en zone d'exposition moyenne (niveau 2 sur 3)

La probabilité de survenue d'un sinistre est moyenne, l'intensité attendue étant modérée. Les constructions, notamment les maisons individuelles, doivent être réalisées en suivant des prescriptions constructives ad hoc.

Situation du bien au regard des arrêtés de catastrophes naturelles.

Des arrêtés de catastrophes naturelles ont été pris sur la commune de SAINTE FOY LES LYON (69). Il appartient au propriétaire d'informer l'acquéreur ou le locataire si le bien a fait l'objet d'une indemnisation d'assurance liée à une des catastrophes naturelles mentionnées en annexe.

État des nuisances sonores aériennes, situation du bien au regard du Plan d'Exposition aux Bruits

PEB : **il n'existe pas de Plan d'Exposition aux Bruits sur la commune.**

Situation du bien au regard des Secteurs d'Information sur les Sols (SIS).

Information sur l'état de pollution des sols : **Il existe un arrêté préfectoral établissant les projets de création de secteurs d'information sur les sols (SIS) prévus par l'article L. 125-6 du code de l'environnement, pour le département du Rhône et la Métropole du Rhône.**

La commune de Sainte Foy Les Lyon n'est pas concernée par une création de SIS.

Situation du bien au regard des zones exposées au recul du trait de côte

La commune ne fait pas partie des communes listées dans le décret n°2023-698 du 31 juillet 2023 modifiant le décret n°2022-750 du 29 avril 2022. En effet le décret a établi une liste de commune en tenant compte de la particulière vulnérabilité de leur territoire au recul du trait de côte. La vulnérabilité des territoires a été déterminée en fonction de l'état des connaissances scientifiques résultant notamment de l'indicateur national de l'érosion littorale mentionné à l'article L. 321-13 du code de l'environnement et de la connaissance des biens et activités exposés à ce phénomène.

Lyon le 13 septembre 2023

JURIS URBA
21, Rue de la Bannière
69003 LYON
Tél. 04 72 84 94 69
Fax 04 72 84 94 61

Etat des risques et pollutions

aléas naturels, miniers ou technologiques, sismicité, potentiel radon et sols pollués

! Attention ... s'ils n'impliquent pas d'obligation ou d'interdiction réglementaire particulière, les aléas connus ou prévisibles qui peuvent être signalés dans les divers documents d'information préventive et concerner l'immeuble, ne sont pas mentionnés par cet état.

Cet état, à remplir par le vendeur ou le bailleur, est destiné à être en **annexe** d'un contrat de vente ou de location d'un immeuble.

Cet état est établi sur la base des informations mises à disposition par arrêté préfectoral

n° du mis à jour le

Adresse de l'immeuble code postal ou Insee commune

Situation de l'immeuble au regard d'un ou plusieurs plans de prévention des risques naturels (PPRN)

■ L'immeuble est situé dans le périmètre d'un PPR N ¹ oui non
prescrit anticipé approuvé date

¹ Si oui, les risques naturels pris en considération sont liés à :

inondations autres

> L'immeuble est concerné par des prescriptions de travaux dans le règlement du PPRN ² oui non

² Si oui, les travaux prescrits ont été réalisés oui non

■ L'immeuble est situé dans le périmètre d'un autre PPR N ¹ oui non
prescrit anticipé approuvé date

¹ Si oui, les risques naturels pris en considération sont liés à :

inondations autres

> L'immeuble est concerné par des prescriptions de travaux dans le règlement du PPRN ² oui non

² Si oui, les travaux prescrits ont été réalisés oui non

Situation de l'immeuble au regard d'un plan de prévention des risques miniers (PPRM)

> L'immeuble est situé dans le périmètre d'un PPR M ³ oui non
prescrit anticipé approuvé date

³ Si oui, les risques naturels pris en considération sont liés à :

mouvement de terrain autres

> L'immeuble est concerné par des prescriptions de travaux dans le règlement du PPRM ⁴ oui non

⁴ Si oui, les travaux prescrits ont été réalisés oui non

Situation de l'immeuble au regard d'un plan de prévention des risques technologiques (PPRT)

> L'immeuble est situé dans le périmètre d'étude d'un PPR T prescrit et non encore approuvé ⁵ oui non

⁵ Si oui, les risques technologiques pris en considération dans l'arrêté de prescription sont liés à :

effet toxique effet thermique effet de surpression

> L'immeuble est situé dans le périmètre d'exposition aux risques d'un PPR T approuvé oui non

> L'immeuble est situé en secteur d'expropriation ou de délaissement oui non

> L'immeuble est situé en zone de prescription ⁶ oui non

⁶ Si la transaction concerne un logement, les travaux prescrits ont été réalisés oui non

⁶ Si la transaction ne concerne pas un logement, l'information sur le type de risques auxquels l'immeuble est exposé ainsi que leur gravité, probabilité et cinétique, est jointe à l'acte de vente ou au contrat de location. oui non

Situation de l'immeuble au regard du zonage sismique réglementaire

- > L'immeuble se situe dans une commune de sismicité classée en
- zone 1** **zone 2** **zone 3** **zone 4** **zone 5**
- très faible faible modérée moyenne forte

Situation de l'immeuble au regard du zonage réglementaire à potentiel radon

- > L'immeuble se situe dans une commune à potentiel radon classée en niveau 3 **oui** **non**

Information relative à la pollution de sols

- > Le terrain est situé en secteur d'information sur les sols (SIS) **oui** **non**

Information relative aux sinistres indemnisés par l'assurance suite à une catastrophe N/M/T*

* catastrophe naturelle minière ou technologique

- > L'information est mentionnée dans l'acte de vente **oui** **non**

Documents de référence permettant la localisation de l'immeuble au regard des risques pris en compte

- Extrait du plan cadastral

- Plan de prévention des risques naturels d'inondation prévisibles de l'Yzeron approuvé le 22.10.2013

vendeur / bailleur**date / lieu****acquéreur / locataire**

PROGRAMME SEQUENCIA

13 septembre 2023

Lyon

JURIS URBA
 21, Rue de la Bannière
 69003 LYON
 Tél. 04 72 84 94 69
 Fax 04 72 84 94 61

information sur les risques naturels, miniers ou technologiques, la sismicité, le potentiel radon, les pollutions de sols,
 pour en savoir plus... consultez le site Internet :

www.georisques.gouv.fr

Etat des nuisances sonores aériennes

Les zones de bruit des plans d'exposition au bruit constituent des servitudes d'urbanisme (art. L. 112-3 du code de l'urbanisme) et doivent à ce titre être notifiées à l'occasion de toute cession, location ou construction immobilière.

Cet état, à remplir par le vendeur ou le bailleur, est destiné à être intégré au dossier de diagnostic technique - DDT (annexé, selon le cas, à la promesse de vente ou, à défaut de promesse, à l'acte authentique de vente et au contrat de location ou annexé à ces actes si la vente porte sur un immeuble non bâti) et à être **annexé** à l'acte authentique de vente et, le cas échéant, au contrat préliminaire en cas de vente en l'état futur d'achèvement.

Cet état est établi sur la base des informations mises à disposition par arrêté préfectoral

n° du mis à jour le

Adresse de l'immeuble code postal ou Insee commune

Situation de l'immeuble au regard d'un ou plusieurs plans d'exposition au bruit (PEB)

■ L'immeuble est situé dans le périmètre d'un PEB ¹ oui non
révisé approuvé date

¹ Si oui, nom de l'aérodrome :

> L'immeuble est concerné par des prescriptions de travaux d'insonorisation ² oui non
² Si oui, les travaux prescrits ont été réalisés oui non

■ L'immeuble est situé dans le périmètre d'un autre PEB ¹ oui non
révisé approuvé date

¹ Si oui, nom de l'aérodrome :

Situation de l'immeuble au regard du zonage d'un plan d'exposition au bruit

> L'immeuble se situe dans une zone de bruit d'un plan d'exposition au bruit définie comme :
zone A¹ zone B² zone C³ zone D⁴
forte forte modérée

¹ (intérieur de la courbe d'indice Lden 70)

² (entre la courbe d'indice Lden 70 et une courbe choisie entre Lden 65 celle et 62)

³ (entre la limite extérieure de la zone B et la courbe d'indice Lden choisi entre 57 et 55)

⁴ (entre la limite extérieure de la zone C et la courbe d'indice Lden 50). Cette zone n'est obligatoire que pour les aérodromes mentionnés au I de l'article 1609 quater viciés A du code général des impôts. (et sous réserve des dispositions de l'article L.112-9 du code l'urbanisme pour les aérodromes dont le nombre de créneaux horaires attribuables fait l'objet d'une limitation réglementaire sur l'ensemble des plages horaires d'ouverture).

Nota bene : Lorsque le bien se situe sur 2 zones, il convient de retenir la zone de bruit la plus importante.



vendeur / bailleur

date / lieu

acquéreur / locataire

JURIS URBA
21, Rue de la Bannière
69003 LYON
Tél. 04 72 84 94 69
Fax 04 72 84 94 61

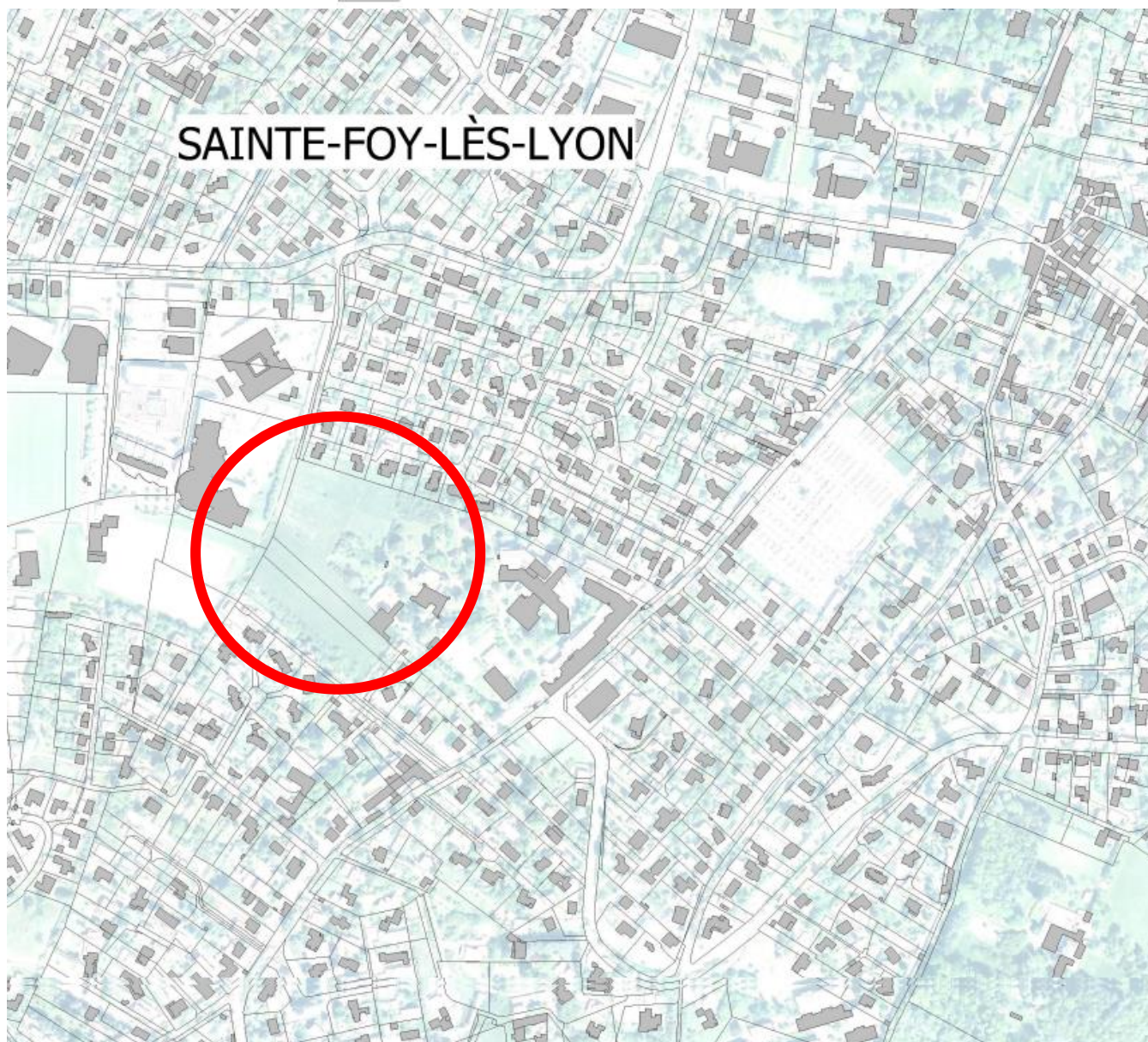
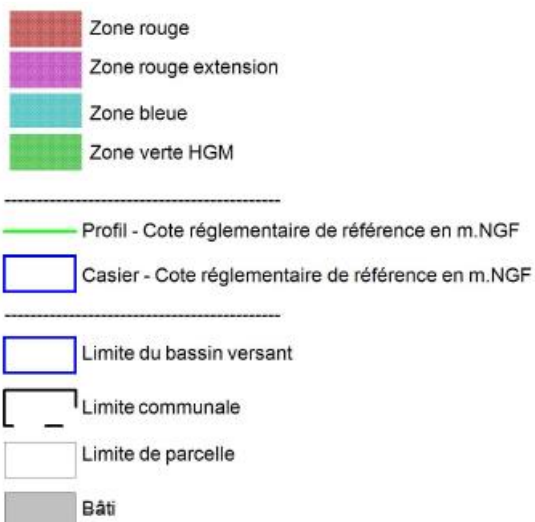
information sur les nuisances sonores aériennes
pour en savoir plus consultez le site Internet du ministère de la transition écologique et solidaire
<https://www.ecologique-solidaire.gouv.fr/>



PLAN DE PRÉVENTION DES RISQUES NATURELS D'INONDATION DE L'YZERON

CARTE DE ZONAGE

13 Commune de Sainte-Foy-Les-Lyon



CHAPITRE 5 : DISPOSITIONS APPLICABLES À LA ZONE BLANCHE DE MAÎTRISE DE RUISSELLEMENT

Cette zone blanche comprend le territoire des communes sur lesquelles le PPRNi a été prescrit, et situé en dehors des zones rouges, rouges extension, bleues et vertes. Il s'agit d'une zone qui n'est pas soumise au risque inondation. Cependant certains aménagements qui y seraient implantés pourraient aggraver le risque inondation dans les zones déjà exposées.

prescription concernant les eaux pluviales : compensation de toute nouvelle imperméabilisation

Dans un délai de 5 ans à compter de l'approbation du présent plan de prévision des risques naturels d'inondation, les communes établiront un zonage pluvial, conformément à l'article L.2224-10 du Code Général des collectivités territoriales, à l'échelle d'un secteur cohérent, et le prendront en compte dans leur plan local d'urbanisme (intégration dans le règlement, plan en annexe).

Le zonage pluvial sera établi avec la contrainte suivante : l'imperméabilisation nouvelle occasionnée par :

- toute opération d'aménagement ou construction nouvelle,
- toute infrastructure ou équipement,

ne doit pas augmenter le débit naturel en eaux pluviales de la parcelle (ou du tènement). Cette prescription est valable pour **tous les événements pluviaux** jusqu'à l'événement d'occurrence 100 ans. Pour le cas où des ouvrages de rétention doivent être réalisés, le débit de fuite à prendre en compte pour les pluies de faible intensité(*) ne pourra être supérieur au débit maximal par ruissellement sur la parcelle (ou le tènement) avant aménagement pour un événement d'occurrence 5 ans.

Les techniques de gestion alternative des eaux pluviales seront privilégiées pour atteindre cet objectif (maintien d'espaces verts, écoulement des eaux pluviales dans des noues, emploi de revêtements poreux, chaussées réservoir, etc....).

Dans la période comprise entre l'approbation du plan de prévention et celle où le zonage pluvial sera rendu opposable au pétitionnaire, les dispositions suivantes seront appliquées :

- les projets soumis à autorisation ou déclaration en application de la nomenclature annexée à l'article R214-1 du code de l'environnement seront soumis individuellement aux dispositions ci-dessus,
- pour tous les autres projets, y compris ceux pour lesquels le rejet se fait dans un réseau existant, entraînant une imperméabilisation nouvelle supérieure à 100m², les débits seront écrêtés au débit naturel avant aménagement. Le dispositif d'écrêtement sera dimensionné pour limiter ce débit de restitution jusqu'à une pluie d'occurrence 100 ans. Pour des raisons techniques, si le débit sortant calculé à l'aide de la valeur énoncée précédemment, s'établit à moins de 5l/s pour une opération, il pourra être amené à 5l/s.

Pour les opérations d'aménagement (ZAC, lotissements, ...), cette obligation pourra être remplie par un traitement collectif des eaux pluviales sans dispositif spécifique à la parcelle, ou par la mise en œuvre d'une solution combinée.

Le pétitionnaire devra réaliser une étude technique permettant de justifier la prise en compte de ces prescriptions.

Les données pluviométriques et les coefficients de Montana à prendre en compte pour les études sont disponibles gratuitement sur le site internet du Grand Lyon : grandlyon.com, sous « ressources documentaires/eau ».

PRESCRIPTIONS

Un recul de 10m de part et d'autre des berges (*) des cours d'eau est à prendre en compte pour toute construction ou reconstruction.

RECOMMANDATION

Constructions neuves au voisinage des sections de cours d'eau identifiés sur la carte figurant en annexe du présent règlement et non pris en compte dans l'arrêté d'approbation du PPRNi :

préalablement à l'ouverture à l'urbanisation de secteurs situés à proximité d'un cours d'eau identifié sur la carte jointe au présent règlement, il est recommandé de prendre en compte le risque localisé d'érosion et d'inondation. Ceci pourra se traduire, dans le règlement du document d'urbanisme, par une marge de recul par rapport aux berges du cours d'eau.

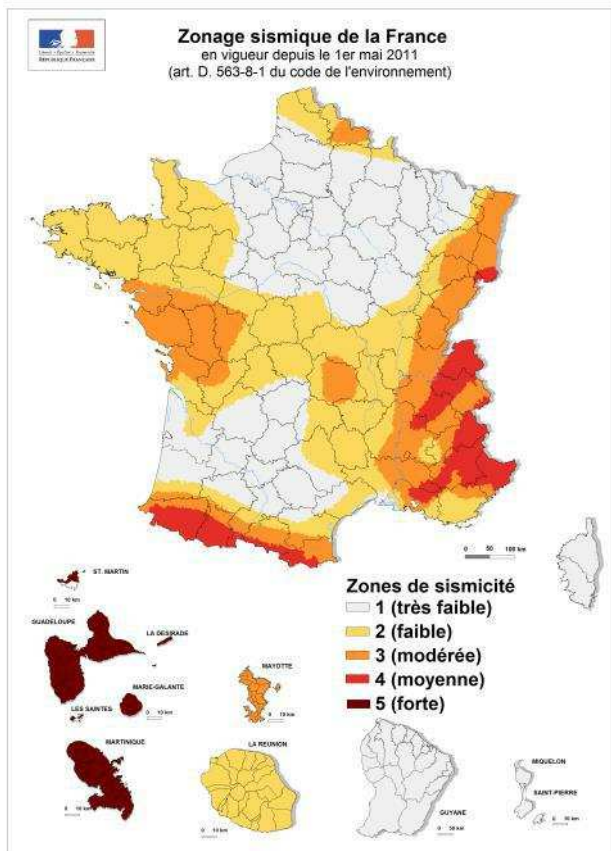
Zones agricoles :

Les pratiques culturales privilégieront les méthodes visant à limiter et ne pas aggraver le ruissellement et favoriser l'infiltration : par exemples labours perpendiculaires à la pente, maintien des haies,....

ZONE BLANCHE

Le zonage sismique sur ma commune

Le zonage sismique de la France:



Les données de sismicité instrumentale et historique et des calculs de probabilité permettent d'aboutir à l'élaboration d'un zonage sismique. Cette analyse probabiliste représente la possibilité pour un lieu donné, d'être exposé à des secousses telluriques. Elle prend en compte la répartition spatiale non uniforme de la sismicité sur le territoire français et a permis d'établir la cartographie ci-contre qui découpe le territoire français en 5 zones de sismicité: **très faible, faible, modérée, moyenne, forte**. Les constructeurs s'appuient sur ce zonage sismique pour appliquer des dispositions de constructions adaptées au degré d'exposition **au risque sismique**.

La réglementation distingue quatre catégories d'importance (selon leur utilisation et leur rôle dans la gestion de crise):

- I – bâtiments dans lesquels il n'y a aucune activité humaine nécessitant un séjour de longue durée**
- II – bâtiments de faible hauteur, habitations individuelles**
- III – établissements recevant du public, établissements scolaires, logements sociaux**
- IV – bâtiments indispensables à la sécurité civile et à la gestion de crise (hôpitaux, casernes de pompiers, préfectures ...)**

Pour les bâtiments neufs		1	2	3	4	5
I		Aucune exigence				
II		Aucune exigence		Règles CPMI-EC8 Zones 3/4	Règles CPMI-EC8 Zone 5	
		Aucune exigence	Eurocode 8			
III		Aucune exigence	Eurocode 8			
IV		Aucune exigence	Eurocode 8			

Si vous habitez, construisez votre maison ou effectuez des travaux :

- en **zone 1**, aucune règle parasismique n'est imposée ;
- en **zone 2**, aucune règle parasismique n'est imposée sur les maisons individuelles et les petits bâtiments. Les règles de l'Eurocode 8 sont imposées pour les logements sociaux et les immeubles de grande taille ;
- en **zone 3 et 4**, des règles simplifiées appelées CPMI –EC8 zone 3/4 peuvent s'appliquer pour les maisons individuelles;
- en **zone 5**, des règles simplifiées appelées CPMI-EC8 zone 5 peuvent s'appliquer pour les maisons individuelles.

Pour connaître, votre zone de sismicité: <https://www.georisques.gouv.fr/> - rubrique « **Connaitre les risques près de chez moi** »

Le moyen le plus sûr pour résister aux effets des séismes est la construction parasismique : concevoir et construire selon les normes parasismique en vigueur, tenir compte des caractéristiques géologiques et mécaniques du sol.

Pour en savoir plus:

Qu'est-ce qu'un séisme, comment mesure-t-on un séisme ? → <https://www.georisques.gouv.fr/minformer-sur-un-risque/seisme>

Que faire en cas de séisme ? → <https://www.georisques.gouv.fr/me-preparer-me-protger/que-faire-en-cas-de-seisme>

Liste des arrêtés de catastrophes naturelles
Commune de SAINTE FOY LES LYON (69)

Cette liste est utile notamment pour renseigner la question de l'état des risques relative aux sinistres indemnisés par l'assurance à la suite d'une catastrophe naturelle.

Nombre d'arrêtés de catastrophes naturelles (CAT-NAT) : 11

Source : CCR

Inondations et/ou Coulées de Boue : 7

Code national CATNAT	Début le	Fin le	Arrêté du	Sur le JO du
INTE0300740A	01/12/2003	04/12/2003	12/12/2003	13/12/2003
INTE8900314A	25/04/1989	26/04/1989	12/07/1989	25/07/1989
INTE9300601A	05/10/1993	10/10/1993	19/10/1993	24/10/1993
IOCE0831273A	01/11/2008	02/11/2008	24/12/2008	31/12/2008
NOR19821118	06/11/1982	10/11/1982	18/11/1982	19/11/1982
NOR19830621	01/05/1983	31/05/1983	21/06/1983	24/06/1983
NOR19830621	01/04/1983	30/04/1983	21/06/1983	24/06/1983

Tempête : 1

Code national CATNAT	Début le	Fin le	Arrêté du	Sur le JO du
NOR19821118	06/11/1982	10/11/1982	18/11/1982	19/11/1982

Poids de la Neige : 1

Code national CATNAT	Début le	Fin le	Arrêté du	Sur le JO du
NOR19821215	26/11/1982	28/11/1982	15/12/1982	22/12/1982

Glissement de Terrain : 2

Code national CATNAT	Début le	Fin le	Arrêté du	Sur le JO du
NOR19830621	01/05/1983	31/05/1983	21/06/1983	24/06/1983
NOR19830621	01/04/1983	30/04/1983	21/06/1983	24/06/1983

Département :
RHÔNE

Commune :
SAINTE-FOY-LÈS-LYON

Section : AP
Feuille : 000 AP 01

Echelle d'origine : 1/1000
Echelle d'édition : 1/1500

Date d'édition : 13/10/2022
(fuseau horaire de Paris)

Coordonnées en projection : RGF93CC46
©2017 Ministère de l'Action et des
Comptes publics

DIRECTION GENERALE DES FINANCES PUBLIQUES

----- EXTRAIT DU PLAN CADASTRAL

Le plan visualisé sur cet extrait est géré
par le centre des impôts foncier suivant :

Centre des impôts foncier de Lyon Extérieur
165, rue Garibaldi
Cité administrative
BP 3195
69401 Lyon Cedex 03
tél. +33 4 78 63 33 00 -fax. +33 4 78 63 30
20
cdif.lyon-exterieur@dgif.finances.gouv.fr

Cet extrait de plan vous est délivré par :

cadastre.gouv.fr

