


## Etat des risques

En application des articles L 125-5, L 125-6, L125-7 et L 556-2 du Code de l'Environnement et de l'article L 121-22-5 du Code de l'Urbanisme



<b>Réalisé en commande* par</b>	Media Immo
<b>Pour le compte de</b>	GILIBERT, LONCHAMPT, FAVRE NOTAIRES
<b>Numéro de dossier</b>	DG/NB/
<b>Date de réalisation</b>	07/10/2024

<b>Localisation du bien</b>	Avenue du Jura 01630 SERGY
<b>Section cadastrale</b>	000 C 186, 000 C 1714, 000 C 2019, Parcelles C 2852 et C 2856 non matérialisées
<b>Altitude</b>	471.64m
<b>Données GPS</b>	Latitude 46.25148 - Longitude 6.000539

<b>Désignation du vendeur</b>	SCI SERGY COEUR DE VILLAGE
<b>Désignation de l'acquéreur</b>	

\* Document réalisé sur commande par **Media Immo** qui en assume la pleine responsabilité. Ceci, sous couvert que les informations transmises par **GILIBERT, LONCHAMPT, FAVRE NOTAIRES** soient exactes.

### EXPOSITION DE L'IMMEUBLE AU REGARD D'UN OU PLUSIEURS PLANS DE PRÉVENTION DE RISQUES

Zonage réglementaire sur la sismicité : <b>Zone 3 - Modérée</b>	<b>EXPOSÉ</b>	-
Commune à potentiel radon de niveau 3	NON EXPOSÉ	-
Immeuble situé dans un Secteur d'Information sur les sols	NON EXPOSÉ	-

### INFORMATIONS PORTÉES À CONNAISSANCE

-	Inondation	Informatif <sup>(1)</sup>	NON EXPOSÉ	-
-	Mouvement de terrain Affaissements et effondrements	Informatif <sup>(1)</sup>	NON EXPOSÉ	-
-	Mouvement de terrain Argile (Loi ELAN)	Informatif <sup>(1)</sup>	EXPOSÉ	-

<sup>(1)</sup> À ce jour, ce risque n'est donné qu'à titre **INFORMATIF** et n'est pas retranscrit dans l'Imprimé Officiel.

### SOMMAIRE

Synthèse de votre Etat des Risques  
Imprimé Officiel (feuille rose/violette)  
Arrêtés de Catastrophes Naturelles / Déclaration de sinistres indemnisés  
Extrait Cadastral  
Zonage réglementaire sur la Sismicité  
Cartographies des risques auxquelles l'immeuble est exposé  
Annexes : Cartographies des risques auxquelles l'immeuble n'est pas exposé  
Annexes : Arrêtés

## Etat des risques

En application des articles L 125-5, L 125-6, L125-7 et L 556-2 du Code de l'Environnement et de l'article L 121-22-5 du Code de l'Urbanisme

Attention ! S'ils n'impliquent pas d'obligation ou d'interdiction réglementaire particulière, les aléas connus ou prévisibles qui peuvent être signalés dans les divers documents d'information préventive et concerner le bien immobilier, ne sont pas mentionnés par cet état.

Cet état est établi sur la base des informations mises à disposition par arrêté préfectoral n° 2006-210 du 15/02/06 mis à jour le

Adresse de l'immeuble : Avenue du Jura 01630 SERGY  
Cadastre : 000 C 186, 000 C 1714, 000 C 2019, Parcelles C 2852 et C 2856 non matérialisées

**Situation de l'immeuble au regard d'un plan de prévention de risques naturels (PPRN)**

> L'immeuble est situé dans le périmètre d'un PPR N  
 prescrit  anticipé  approuvé  date  <sup>1</sup> oui  non

<sup>1</sup> si oui, les risques naturels pris en compte sont liés à :  
 inondation  crue torrentielle  mouvements de terrain  avalanches  sécheresse / argile   
 cyclone  remontée de nappe  feux de forêt  séisme  volcan

> L'immeuble est concerné par des prescriptions de travaux dans le règlement du PPRN  
<sup>2</sup> si oui, les travaux prescrits ont été réalisés oui  non

**Situation de l'immeuble au regard d'un plan de prévention de risques miniers (PPRM)**

> L'immeuble est situé dans le périmètre d'un PPR M  
 prescrit  anticipé  approuvé  date  <sup>3</sup> oui  non

<sup>3</sup> si oui, les risques miniers pris en compte sont liés à :  
 mouvements de terrain  autres

> L'immeuble est concerné par des prescriptions de travaux dans le règlement du PPRM  
<sup>4</sup> si oui, les travaux prescrits ont été réalisés oui  non

**Situation de l'immeuble au regard d'un plan de prévention de risques technologiques (PPRT)**

> L'immeuble est situé dans le périmètre d'étude d'un PPRT prescrit et non encore approuvé  
<sup>5</sup> si oui, les risques technologiques pris en considération dans l'arrêté de prescription sont liés à :  
 effet toxique  effet thermique  effet de surpression  projection  risque industriel

> L'immeuble est situé dans le périmètre d'exposition aux risques d'un PPR T approuvé  
 oui  non

> L'immeuble est situé dans un secteur d'expropriation ou de délaissement  
 oui  non

> L'immeuble est situé en zone de prescription  
<sup>6</sup> Si la transaction concerne un logement, les travaux prescrits ont été réalisés oui  non

<sup>6</sup> Si la transaction ne concerne pas un logement, l'information sur le type de risques auxquels l'immeuble est exposé ainsi que leur gravité, probabilité et cinétique, est jointe à l'acte de vente  
 oui  non

**Situation de l'immeuble au regard du zonage sismique réglementaire**

> L'immeuble est situé dans une commune de sismicité classée en  
 zone 1 très faible  zone 2 faible  zone 3 modérée  zone 4 moyenne  zone 5 forte

**Situation de l'immeuble au regard du zonage réglementaire à potentiel radon**

> L'immeuble se situe dans une commune à potentiel radon classée en niveau 3  
 oui  non

**Information relative à la pollution de sols**

> Le terrain se situe en secteurs d'information sur les sols (SIS)  
 \* Non Communiqué (en cours d'élaboration par le représentant de l'Etat dans le département)  
 NC\*  oui  non

**Situation de l'immeuble au regard du recul du trait de côte (RTC)**

> L'immeuble est situé sur une commune exposée au recul du trait de côte et listée par décret n°2024-531 du 10 juin 2024  
 oui  non

> L'immeuble est situé dans une zone exposée au recul du trait de côte identifiée par un document d'urbanisme.  
 NC\*  oui  non

\* Non Communiqué (en cours d'élaboration par le représentant de la commune)  
 Si oui, l'horizon temporel d'exposition au recul du trait de côte est :  
 > d'ici à trente ans  > compris entre trente et cent ans

> L'immeuble est-il concerné par des prescriptions applicables à cette zone ?  
 oui  non

> L'immeuble est-il concerné par une obligation de démolition et de remise en état à réaliser ?  
 oui  non

**Information relative aux sinistres indemnisés par l'assurance à la suite d'une catastrophe N/M/T\*\***

\*\* catastrophe naturelle, minière ou technologique

> L'immeuble a-t-il donné lieu au versement d'une indemnité à la suite d'une catastrophe N/M/T  
 oui  non

**Documents à fournir obligatoirement**

Carte Sismicité, Fiche Sismicité, Liste de arrêtés de Catastrophes Naturelles.

**Vendeur - Acquéreur**

Vendeur : SCI SERGY COEUR DE VILLAGE  
 Acquéreur :  
 Date : 07/10/2024 Fin de validité : 07/04/2025

Cet état, à remplir par le vendeur ou le bailleur, est destiné à être en annexe d'un contrat de vente ou de location d'un bien immobilier et à être remis, dès la première visite, au potentiel acquéreur par le vendeur. Il doit dater de moins de 6 mois et être actualisé, si nécessaire, lors de l'établissement de la promesse de vente, du contrat préliminaire ou de l'acte authentique.

## Arrêtés de Catastrophes Naturelles / Déclaration de sinistres indemnisés

en application du chapitre IV de l'article L125-5 du Code de l'environnement

Préfecture : Ain  
Adresse de l'immeuble : Avenue du Jura 01630 SERGY  
En date du : 07/10/2024

### Sinistres indemnisés dans le cadre d'une reconnaissance de l'état de catastrophe naturelle

Type de catastrophe	Date de début	Date de Fin	Publication	JO	Indemnisé
Inondations et coulées de boue	13/02/1990	18/02/1990	16/03/1990	23/03/1990	<input type="checkbox"/>
					<input type="checkbox"/>

Cochez les cases **Indemnisé** si, à votre connaissance, l'immeuble a fait l'objet d'une indemnisation suite à des dommages consécutifs à chacun des événements.

Etabli le :

Signature / Cachet en cas de prestataire ou mandataire

Vendeur : SCI SERGY COEUR DE VILLAGE

Acquéreur :

**Pour en savoir plus**, chacun peut consulter en préfecture ou en mairie, le dossier départemental sur les risques majeurs, le document d'information communal sur les risques majeurs.

#### Définition juridique d'une catastrophe naturelle :

Phénomène ou conjonction de phénomènes dont les effets sont particulièrement dommageables.

Cette définition est différente de celle de l'article 1er de la loi n°82-600 du 13 juillet 1982 relative à l'indemnisation des victimes de catastrophes naturelles, qui indique: "sont considérés comme effets des catastrophes naturelles [...] les dommages matériels directs ayant eu pour cause déterminante l'intensité anormale d'un agent naturel, lorsque les mesures habituelles à prendre pour prévenir ces dommages n'ont pu empêcher leur survenance ou n'ont pu être prises". La catastrophe est ainsi indépendante du niveau des dommages causés. La notion "d'intensité anormale" et le caractère "naturel" d'un phénomène relèvent d'une décision interministérielle qui déclare "l'état de catastrophe naturelle".

Source : Guide Général PPR

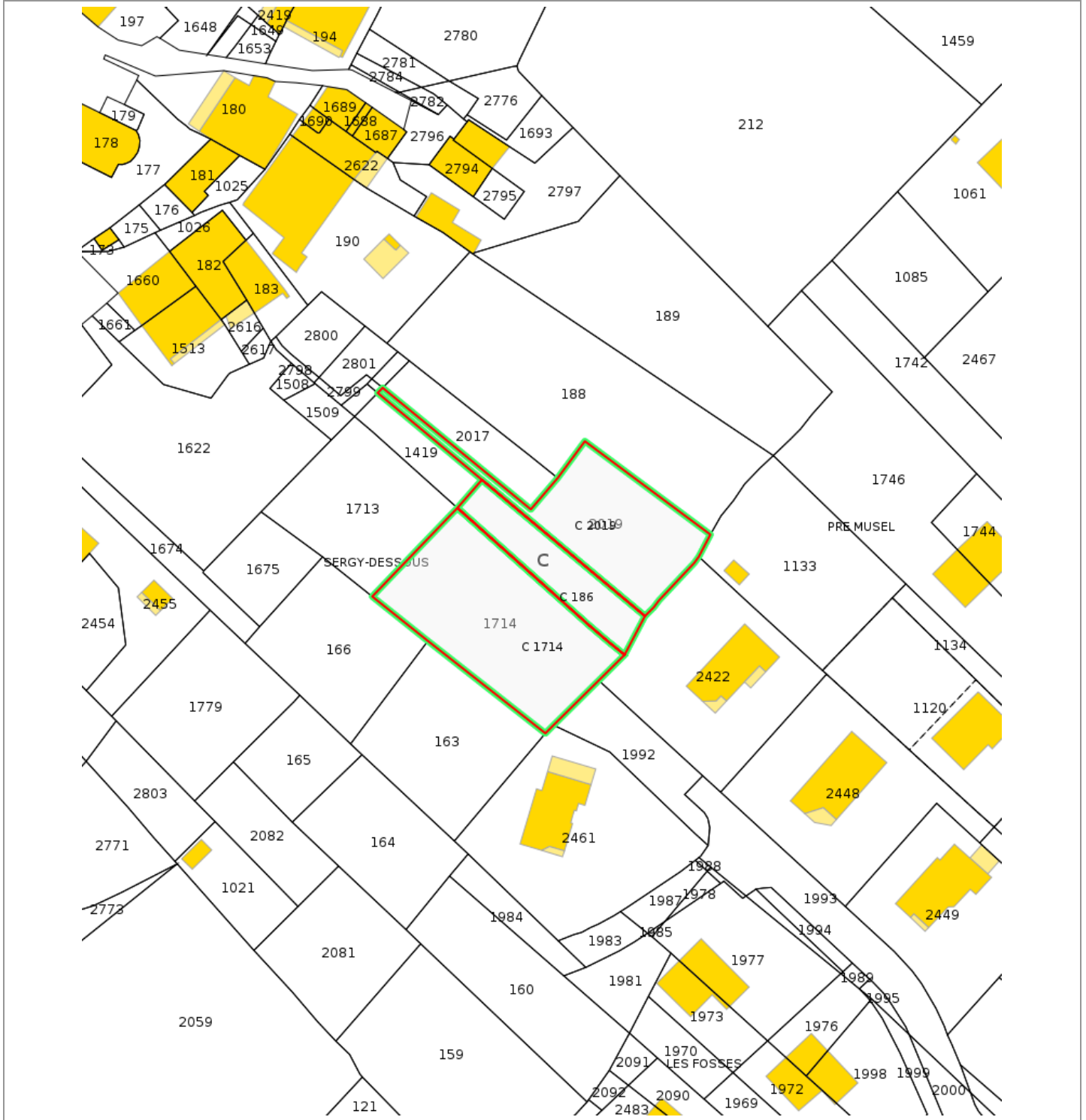
### Extrait Cadastral

Département : Ain

Commune : SERGY

Bases de données : IGN, Cadastre.gouv.fr, Etalab

Parcelles : 000 C 186, 000 C 1714, 000 C 2019, Parcelles C 2852 et C 2856 non matérialisées

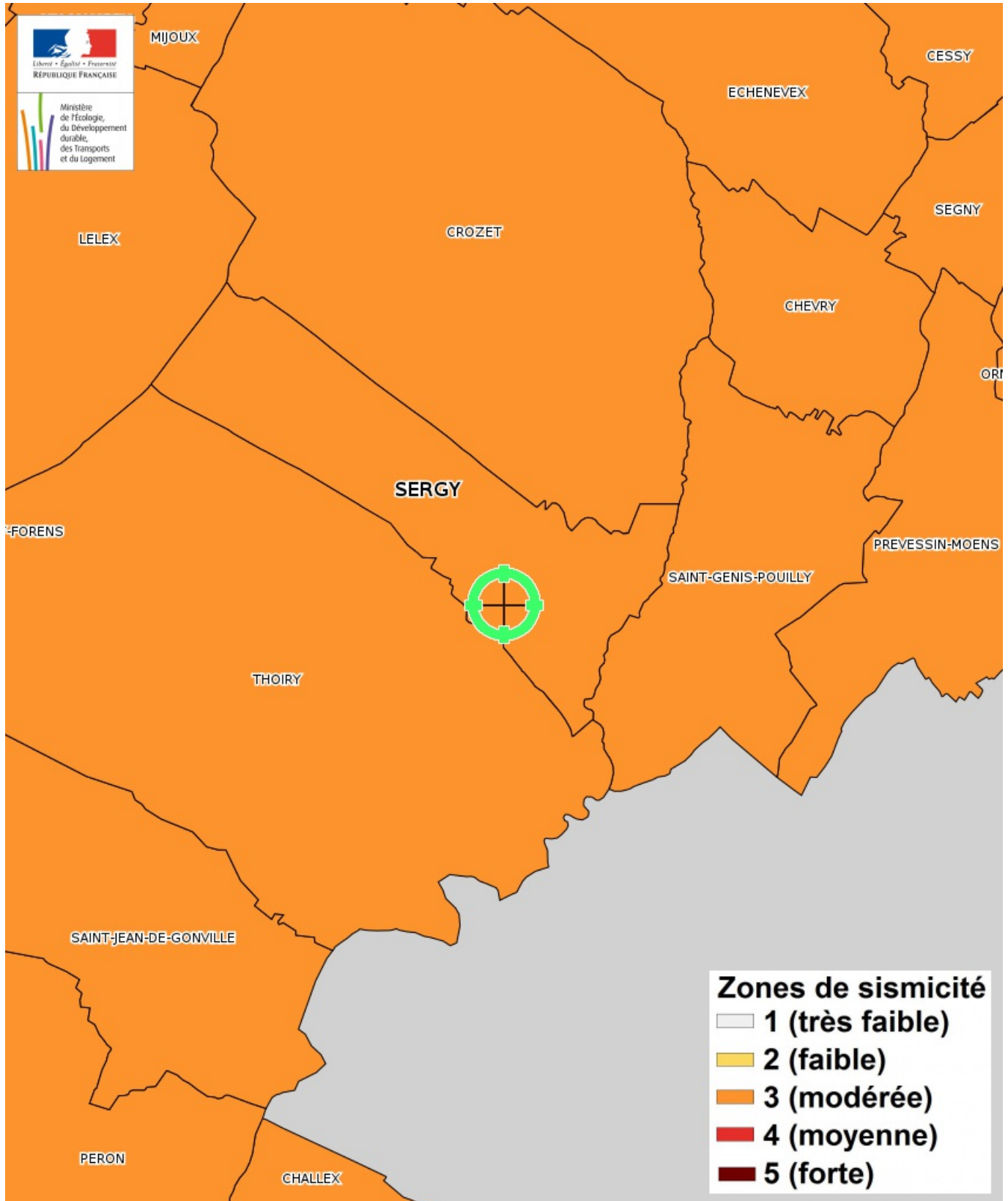


## Zonage réglementaire sur la Sismicité

Département : Ain

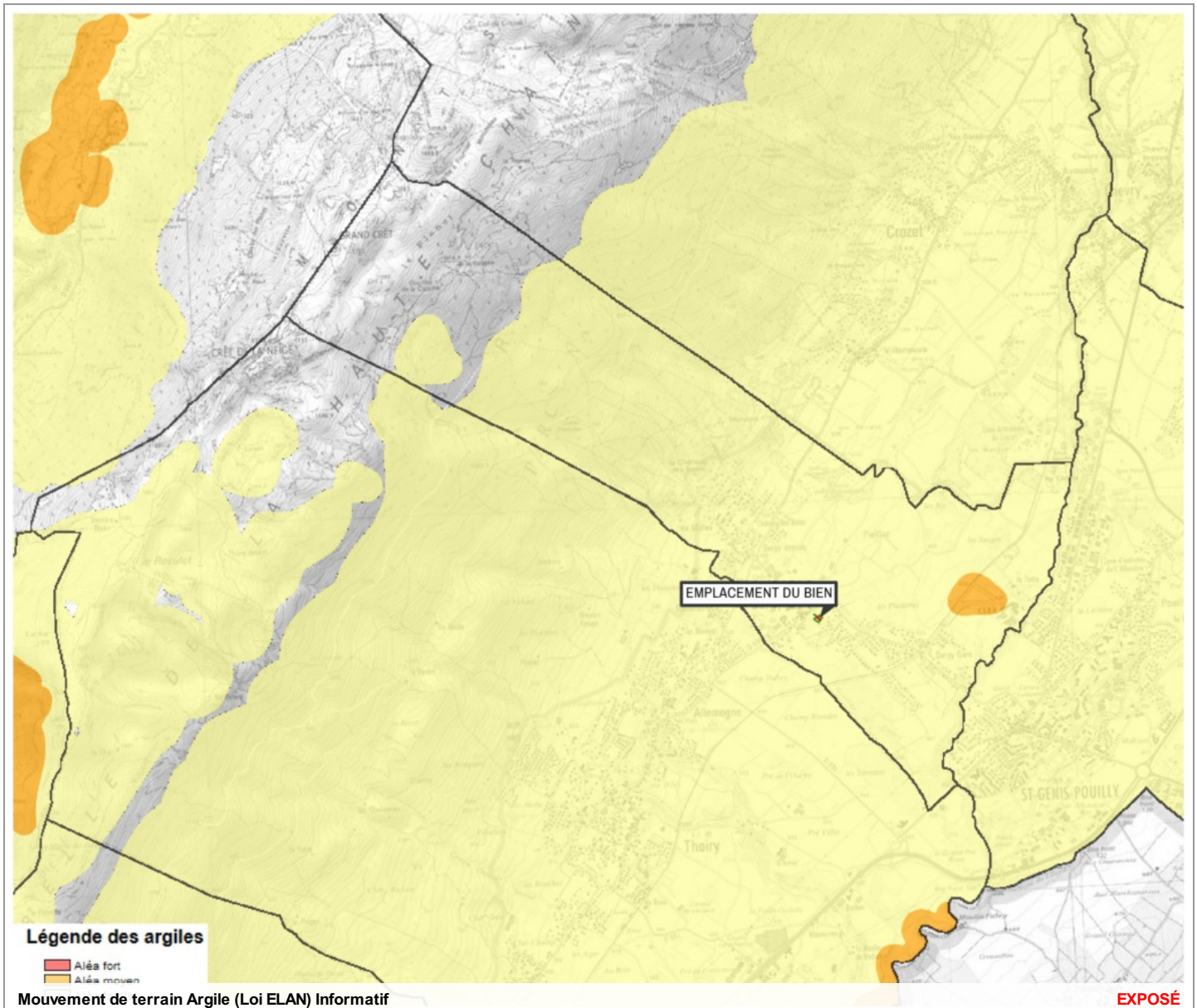
Commune : SERGY

Zonage réglementaire sur la Sismicité : Zone 3 - Modérée

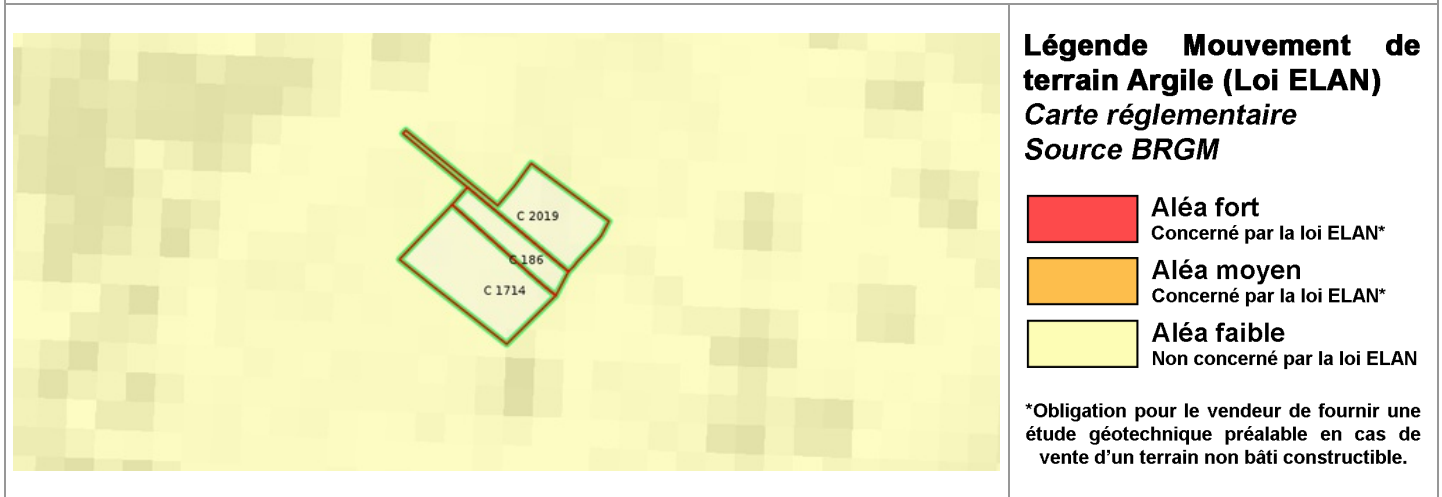


## Carte

Mouvement de terrain Argile (Loi ELAN)



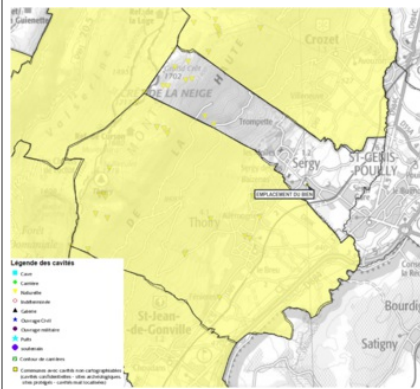
Zoom et Légende extraits de la carte originale ci-dessus



## Annexes

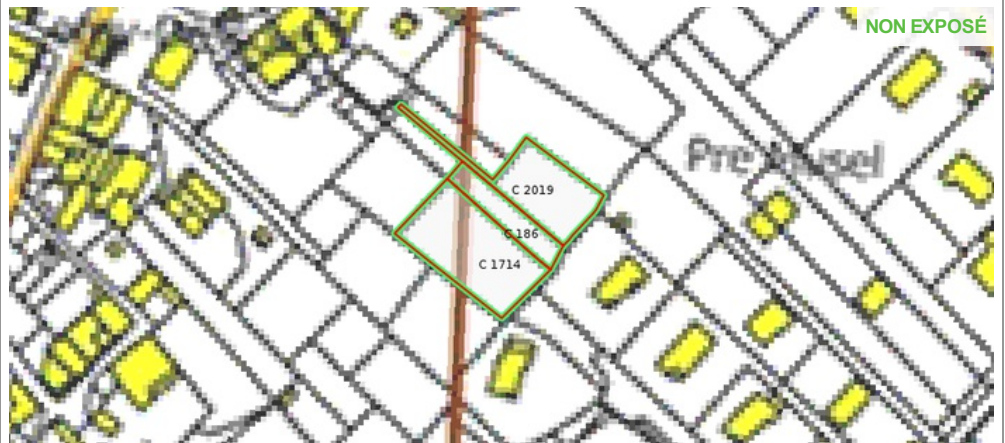
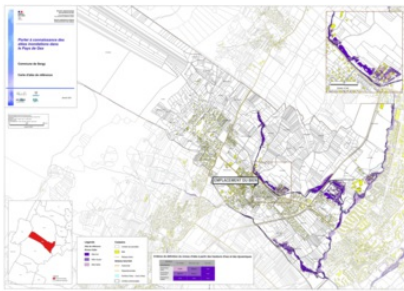
Cartographies des risques auxquelles l'immeuble n'est pas exposé

### Zoom extrait de la carte originale ci-contre



Mouvement de terrain Affaissements et effondrements Informatif

### Zoom extrait de la carte originale ci-contre



Inondation Informatif

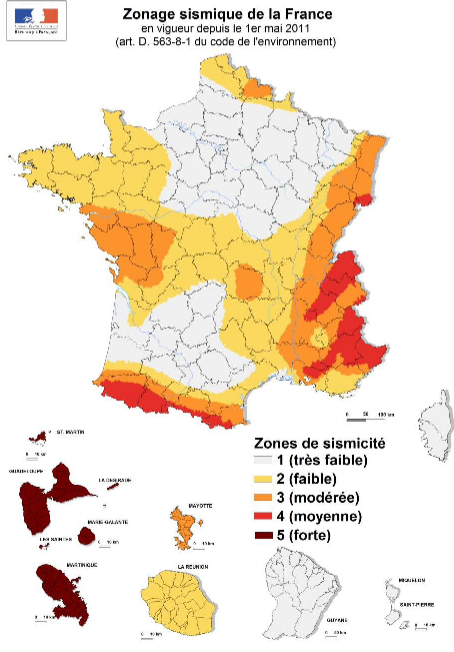
# Annexes

## Fiche d'information Sismicité



### Information acquéreur – locataire (IAL – article L.125-5 du CE)

#### Le zonage sismique sur ma commune



#### Le zonage sismique de la France:

Les données de sismicité instrumentale et historique et des calculs de probabilité permettent d'aboutir à l'élaboration d'un zonage sismique. Cette analyse probabiliste représente la possibilité pour un lieu donné, d'être exposé à des secousses telluriques. Elle prend en compte la répartition spatiale non uniforme de la sismicité sur le territoire français et a permis d'établir la cartographie ci-contre qui découpe le territoire français en 5 zones de sismicité: **très faible, faible, modérée, moyenne, forte**. Les constructeurs s'appuient sur ce zonage sismique pour appliquer des dispositions de constructions adaptées au degré d'exposition **au risque sismique**.

#### La réglementation distingue quatre catégories d'importance (selon leur utilisation et leur rôle dans la gestion de crise):

- I – bâtiments dans lesquels il n'y a aucune activité humaine nécessitant un séjour de longue durée**
- II – bâtiments de faible hauteur, habitations individuelles**
- III – établissements recevant du public, établissements scolaires, logements sociaux**
- IV – bâtiments indispensables à la sécurité civile et à la gestion de crise (hôpitaux, casernes de pompiers, préfectures ...)**

		1	2	3	4	5
Pour les bâtiments neufs						
I		Aucune exigence				
II		Aucune exigence		Règles CPMI-EC8 Zones 3/4	Règles CPMI-EC8 Zone 5	
		Aucune exigence	Eurocode 8			
III		Aucune exigence	Eurocode 8			
IV		Aucune exigence	Eurocode 8			

#### Si vous habitez, construisez votre maison ou effectuez des travaux :

- en **zone 1**, aucune règle parasismique n'est imposée ;
- en **zone 2**, aucune règle parasismique n'est imposée sur les maisons individuelles et les petits bâtiments. Les règles de l'Eurocode 8 sont imposées pour les logements sociaux et les immeubles de grande taille ;
- en **zone 3 et 4**, des règles simplifiées appelées CPMI –EC8 zone 3/4 peuvent s'appliquer pour les maisons individuelles;
- en **zone 5**, des règles simplifiées appelées CPMI-EC8 zone 5 peuvent s'appliquer pour les maisons individuelles.

Pour connaître, votre zone de sismicité: <https://www.georisques.gouv.fr/> - rubrique « Connaître les risques près de chez moi »

**Le moyen le plus sûr pour résister aux effets des séismes est la construction parasismique : concevoir et construire selon les normes parasismique en vigueur, tenir compte des caractéristiques géologiques et mécaniques du sol.**

#### Pour en savoir plus:

Qu'est-ce qu'un séisme, comment mesure-t-on un séisme ? → <https://www.georisques.gouv.fr/minformer-sur-un-risque/seisme>

Que faire en cas de séisme ? → <https://www.georisques.gouv.fr/me-preparer-me-protger/que-faire-en-cas-de-seisme>



## Annexes

Arrêtés



DIRECTION DEPARTEMENTALE DE L'EQUIPEMENT

PREFECTURE DE L'AIN

**ARRETE PREFECTORAL N°2006-210 RELATIF A  
L'INFORMATION DES ACQUEREURS ET DES LOCATAIRES DE BIENS  
IMMOBILIERS SUR LES RISQUES NATURELS ET TECHNOLOGIQUES  
MAJEURS  
dans la commune de SERGY**

**Le préfet de l'Ain**  
**Chevalier de la légion d'honneur**  
**Chevalier de l'ordre national du mérite**

**Vu** le code général des collectivités territoriales ;  
**Vu** le code de l'environnement, notamment les articles L 125-5 et R 125-23 à R125-27 ;  
**Vu** le décret n° 91-461 du 14 mai 1991 modifié relatif à la prévention du risque sismique ;  
**Vu** l'arrêté préfectoral n° 2006-1 en date du 8 février 2006 du relatif à la liste des communes où s'applique l'article L 125-5 du code de l'environnement ;  
**Vu** l'arrêté préfectoral du 8 février 2006 portant délégation de signature à madame la directrice départementale de l'équipement ;  
**Sur** proposition de la directrice départementale de l'équipement

ARRETE

**Article 1**

Les éléments nécessaires à l'établissement de l'état des risques destiné à l'information sur les risques naturels et technologiques majeurs des acquéreurs et des locataires de biens immobiliers situés dans la commune de Sergy sont consignés dans le dossier communal d'informations sur les risques annexé au présent arrêté.

Ce dossier est constitué :

- d'une fiche d'information établissant la liste des risques naturels prévisibles et des risques technologiques à prendre en compte pour l'établissement de l'état des risques ainsi que la liste des documents auxquels le vendeur ou le bailleur peut se référer ;
- d'extraits de cartographie délimitant les zones exposées et la nature des risques dans chacune de ces zones ;

1/2

## Annexes

### Arrêtés

et le cas échéant :

- du zonage sismique du département ;
- de la liste des arrêtés de catastrophe naturelle pris sur la commune.

Ce dossier et les documents de référence attachés sont librement consultables en mairie dont dépend le bien immobilier.

#### Article 2

Le présent arrêté est mis à jour lorsque le contenu du dossier communal d'information sur les risques est modifié du fait :

- de l'entrée en vigueur d'un arrêté préfectoral rendant immédiatement opposables certaines dispositions d'un plan de prévention des risques naturels prévisibles, ou approuvant un plan de prévention des risques naturels prévisibles ou un plan de prévention des risques technologiques, ou approuvant la révision d'un de ces plans ;
- de la prescription d'un nouveau plan de prévention du risque dans une commune qui serait déjà dotée d'un tel document, ou au contraire du retrait, de l'abrogation ou de la suppression par l'autorité administrative compétente et de l'annulation ou de la suspension par voie juridictionnelle d'un de ces plans ;
- des informations nouvelles sur les risques permettant de modifier l'appréciation de la nature ou de l'intensité des risques auxquels est susceptible de se trouver exposée tout ou partie d'une commune faisant l'objet d'un de ces plans.

#### Article 3

Une copie du présent arrêté et du dossier communal d'informations est adressée au maire de la commune et à la chambre départementale des notaires.

Le présent arrêté sera affiché en mairie et publié au recueil des actes administratifs de l'Etat dans le département.

Mention du présent arrêté ainsi que les modalités de sa consultation seront insérées dans un journal diffusé dans le département.

#### Article 4

Le secrétaire général de la préfecture, le directeur de cabinet, les sous-préfets d'arrondissement, la directrice départementale de l'équipement et le maire de la commune de Sergy sont chargés, chacun en ce qui le concerne, de l'application du présent arrêté.

Fait à Bourg-en-Bresse, le 15 février 2006

Le Préfet,  
Pour le Préfet, par délégation,  
La directrice départementale,

**SIGNE**  
Martine LEBEAU

2/2

## Annexes

Arrêtés

INSEE	Commune	Obligation d'informer sur les risques		Obligation d'informer sur les sinistres
		PPR prescrit ou approuvé	Zone sismique	
01373	SAINT-MARTIN-DU-FRESNE	X	3	X
01374	SAINT-MARTIN-DU-MONT		3	
01375	SAINT-MARTIN-LE-CHATEL		2	
01376	SAINT-MAURICE-DE-BEYNOST	X	2	X
01378	SAINT-MAURICE-DE-GOURDANS	X	3	X
01379	SAINT-MAURICE-DE-REMENS	X	3	X
01380	SAINT-NIZIER-LE-BOUCHOUX		2	X
01381	SAINT-NIZIER-LE-DESERT		3	
01382	SAINTE-OLIVE		2	X
01383	SAINT-PAUL-DE-VARAX		2	
01384	SAINT-RAMBERT-EN-BUGEY	X	3	X
01385	SAINT-REMY		2	X
01386	SAINT-SORLIN-EN-BUGEY	X	3	X
01387	SAINT-SULPICE		2	
01388	SAINT-TRIVIER-DE-COURTES		2	X
01389	SAINT-TRIVIER-SUR-MOIGNANS		2	X
01390	SAINT-VULBAS	X	3	X
01391	SALAVRE		3	
01392	SAMOGNAT		3	
01393	SANDRANS		2	
01396	SAULT-BRENAZ	X	3	X
01397	SAUVERNY		3	
01398	SAVIGNEUX		2	X
01399	SEGNY		3	X
01400	SEILLONAZ		3	X
01401	SERGY		3	X
01402	SERMOYER	X	2	X
01403	SERRIERES-DE-BRIORD	X	3	X
01404	SERRIERES-SUR-AIN		3	
01405	SERVAS		3	
01406	SERVIGNAT		2	

Mise à jour le 17/05/2016

# Annexes

Arrêtés



RÉPUBLIQUE FRANÇAISE  
PRÉFET DE L'AIN

Direction Départementale des Territoires

Service Urbanisme Risques

Unité Prévention des Risques

**ARRÊTÉ**  
**relatif à l'information des acquéreurs et des locataires (IAL)**  
**de biens immobiliers sur les risques naturels et technologiques majeurs**  
**et abrogeant l'arrêté n°IAL2011\_01 du 19 avril 2011**

**Le préfet de l'Ain,**

Vu le code général des collectivités territoriales ;  
Vu le code de l'environnement, notamment les articles L.125-5 et R.125-23 à R.125-27 ;  
Vu le code de la construction et de l'habitation, notamment ses articles L.271-4 et L.271-5 ;  
Vu le décret n° 2004-374 du 29 avril 2004 relatif aux pouvoirs des préfets, à l'organisation et à l'action des services de l'Etat dans les régions et les départements ;  
Vu le décret n°2010-1254 du 22 octobre 2010 relatif à la prévention du risque sismique ;  
Vu le décret n° 2010-1255 du 22 octobre 2010 portant délimitation des zones de sismicité du territoire français ;

Vu l'arrêté préfectoral n°IAL2011\_01 du 19 avril 2011 établissant la liste des communes du département de l'Ain sur lesquelles s'applique l'obligation d'annexer un état des risques et modifiant les éléments nécessaires à l'information des acquéreurs et des locataires de biens immobiliers sur les risques naturels et technologiques majeurs ;

Vu l'arrêté portant création de la commune nouvelle Le Poizat-Lalleyriat du 15 septembre 2015 ;  
Vu l'arrêté portant création de la commune nouvelle d'Arboys-en-Bugey du 29 septembre 2015 ;  
Vu l'arrêté portant création de la commune nouvelle du Haut-Valmorey du 29 septembre 2015 ;  
Vu l'arrêté portant création de la commune nouvelle de Champdor-Corcelles du 27 novembre 2015 ;  
Vu l'arrêté portant création de la commune nouvelle de Val-Revermont du 4 décembre 2015 ;  
Vu l'arrêté portant création de la commune nouvelle de Parves-et-Nattages du 24 décembre 2015 ;  
Vu l'arrêté portant création de la commune nouvelle de Grosliée-Saint-Benoit du 30 décembre 2015 ;

Considérant que l'arrêté n°IAL2011\_01 susvisé comporte en annexe une liste des communes sur lesquelles s'applique l'obligation d'annexer un état des risques dans le cadre de l'information des acquéreurs et des locataires de biens immobiliers ;

Considérant qu'il est nécessaire de prendre en compte les fusions de communes dans l'Ain et de mettre à jour l'information des acquéreurs et des locataires sur les risques majeurs ;

Considérant par ailleurs qu'en application des dispositions des articles L.125-5 et R.125-23 du code de l'environnement l'ensemble des communes du département de l'Ain sont concernées par l'obligation d'annexer un état des risques dans le cadre de l'information des acquéreurs et des locataires de biens immobiliers ;

Sur proposition du directeur départemental des territoires,

## Annexes

### Arrêtés

#### ARRÊTE

##### Article 1

L'arrêté IAL2011\_01 du 19 avril 2011 est abrogé.

##### Article 2

L'obligation d'information sur les risques naturels et technologiques majeurs prévue au I et II de l'article L.125-5 du code de l'environnement s'applique sur l'ensemble des communes du département de l'Ain.

Une liste détaillée présentant les risques auxquels est soumise chaque commune (existence d'un plan de prévention des risques ou non, zone de sismicité, etc.) est consultable sur le site internet de l'État dans l'Ain : [www.ain.gouv.fr](http://www.ain.gouv.fr).

##### Article 3

L'obligation d'information sur les sinistres ayant donné lieu au versement d'une indemnité suite à la reconnaissance d'état de catastrophe naturelle ou technologique, prévue au IV de l'article L.125-5 du code de l'environnement, s'applique pour l'ensemble des arrêtés portant reconnaissance de l'état de catastrophe naturelle ou technologique sur le territoire de la commune dans laquelle se situe le bien. Ceux-ci sont consultables en préfecture, sous-préfecture et mairie du bien concerné.

Leur liste est consultable et mise à jour sur le site internet : <http://macommune.prim.net/>

##### Article 4

Pour chaque commune du département, un arrêté préfectoral fixe les éléments nécessaires à l'établissement de l'état des risques destinés à l'information des acquéreurs et des locataires de biens immobiliers sur les risques naturels et technologiques majeurs.

A chacun de ces arrêtés est annexé un dossier communal d'information sur les risques naturels et technologiques majeurs comprenant :

- la liste des risques naturels prévisibles et des risques technologiques à prendre en compte pour l'établissement de l'état des risques ;
- le zonage sismique réglementaire attaché à la commune ;
- la délimitation des zones exposées ;
- la nature des risques dans chacune des zones exposées ;
- les documents auxquels le vendeur ou le bailleur peut se référer.

Chaque dossier et les documents de référence attachés ou listés sont librement consultables en mairie dont dépend le bien immobilier et sur le site internet de l'État dans l'Ain : [www.ain.gouv.fr](http://www.ain.gouv.fr).

##### Article 5

Les dossiers communaux d'information sont mis à jour à chaque arrêté modifiant la situation d'une ou plusieurs communes au regard des conditions mentionnées à l'article L.125-5 du code de l'environnement.

##### Article 6

Une copie du présent arrêté est adressée à l'ensemble des maires du département de l'Ain ainsi qu'à la chambre départementale des notaires.

Le présent arrêté est affiché dans les mairies et publié au recueil des actes administratifs de l'État dans le département.

Il est accessible sur le site Internet de l'État dans l'Ain : [www.ain.gouv.fr](http://www.ain.gouv.fr).

Mention du présent arrêté ainsi que les modalités de sa consultation sont insérées dans le journal ci-après désigné "La Voix de l'Ain".

## Annexes

Arrêtés

### Article 7

La secrétaire générale de la préfecture, le directeur de cabinet du préfet, les sous-préfets d'arrondissement, le directeur départemental des territoires et les maires du département de l'Ain sont chargés, chacun en ce qui le concerne, de l'application du présent arrêté.

Fait à Bourg-en-Bresse, le 17 mai 2016  
Le préfet,  
pour le préfet,  
la secrétaire générale,  
signé Caroline GADOU

## Annexes

Attestation d'assurance



**Generali**  
Professionnels - Souscription gestion  
75456 Paris Cedex 09

Votre contrat PROTECTION  
ENTREPRISE ET DIRIGEANT  
n° AP559256

MEDIA IMMO  
124 RUE LOUIS BAUDOIN  
91100 CORBEIL ESSONNES

### Attestation d'assurance de Responsabilité Civile

Paris, le 10 janvier 2024

Generali IARD atteste que le contrat d'assurance Responsabilité Civile n°AP559256 garantit :

MEDIA IMMO  
124 RUE LOUIS BAUDOIN  
91100 CORBEIL ESSONNES

Sont couvertes les conséquences pécuniaires de la Responsabilité Civile pouvant lui incomber du fait de ses activités professionnelles :

- Mise a disposition d'un site internet permettant le telechargement de notes de renseignements d'urbanisme, droit de preemption, certificats de carrieres, certificats d'urbanisme,
- droit de preemption, certificats d'urbanisme/de numerotage/d'hygiene et salubrite/d'alignement/de non-peril/de carrieres, concordance cadastrale, etat des risques et pollutions,
- les telechargements de l'etat des risques de pollution des sols, des installations classees pour la protection de l'environnement; d'informations.

#### TABLEAU DES PLAFONDS DES GARANTIES ET DES SOUS LIMITATIONS APPLICABLES EN CAS DE SINISTRE

GARANTIES	MONTANTS
<b>Responsabilité Civile avant Livraison</b>	
<b>Tous dommages confondus</b>	10 000 000 EUR par sinistre
Dont :	
• Tous dommages résultant de la faute inexcusable de l'employeur - accidents du travail - maladies professionnelles	2 000 000 EUR par année d'assurance quel que soit le nombre de victimes
• Dommages matériels et immatériels consécutifs	3 000 000 EUR par sinistre
• Dommages immatériels non consécutifs	500 000 EUR par sinistre

1 / 2

## Annexes

Attestation d'assurance



Attestation contrat N°AP559256

GARANTIES	MONTANTS
<b>Responsabilité Civile Après Livraison et/ou Professionnelle</b>	
<b>Tous dommages (corporels, matériels et immatériels confondus) et frais confondus</b>	5 000 000 EUR par année d'assurance
Dont :	
• Dommages immatériels non consécutifs	5 000 000 EUR par année d'assurance
• Frais de restauration de l'image de marque	200 000 EUR par année d'assurance
• Biens, documents, médias et données confiés et/ou prêtés (Dommages matériels et immatériels consécutifs) y compris frais de reconstitution	500 000 EUR par année d'assurance
<b>Frais de prévention</b>	
<b>Frais de prévention</b>	150 000 EUR par année d'assurance
<b>Atteinte Logique / Cyber</b>	
<b>Tous dommages et frais confondus</b>	150 000 EUR par année d'assurance
Dont :	
• Frais de notification	50 000 EUR par année d'assurance
• Frais en cas d'atteinte à la réputation	50 000 EUR par année d'assurance
<b>Risques environnementaux</b>	
<b>Atteintes accidentelles à l'environnement tous dommages et frais confondus</b>	1 000 000 EUR par année d'assurance
Dont :	
• Préjudice écologique, tous dommages et frais confondus	300 000 EUR par année d'assurance
Dont :	
Frais de prévention	100 000 EUR par année d'assurance
• Responsabilité environnementale, tous dommages et frais confondus	300 000 EUR par année d'assurance
Dont :	
Frais de prévention	100 000 EUR par année d'assurance
<b>GARANTIE JURIDIQUE</b>	
<b>Défense Pénale et Recours</b>	SOUSCRIT

La présente attestation est valable pour la période du 1er janvier 2024 au 31 décembre 2024 sous réserve que le contrat ne soit pas résilié, suspendu ou annulé pour quelque cause que ce soit au cours de cette période.

Elle n'implique qu'une présomption de garantie à la charge de l'assureur. Elle est délivrée pour valoir ce que de droit et n'engage l'assureur que dans les limites des dispositions du contrat auquel elle se réfère.

Karim BOUCHEMA  
Directeur des Opérations

2 / 2


FSIP0019 / 551822173

204D H

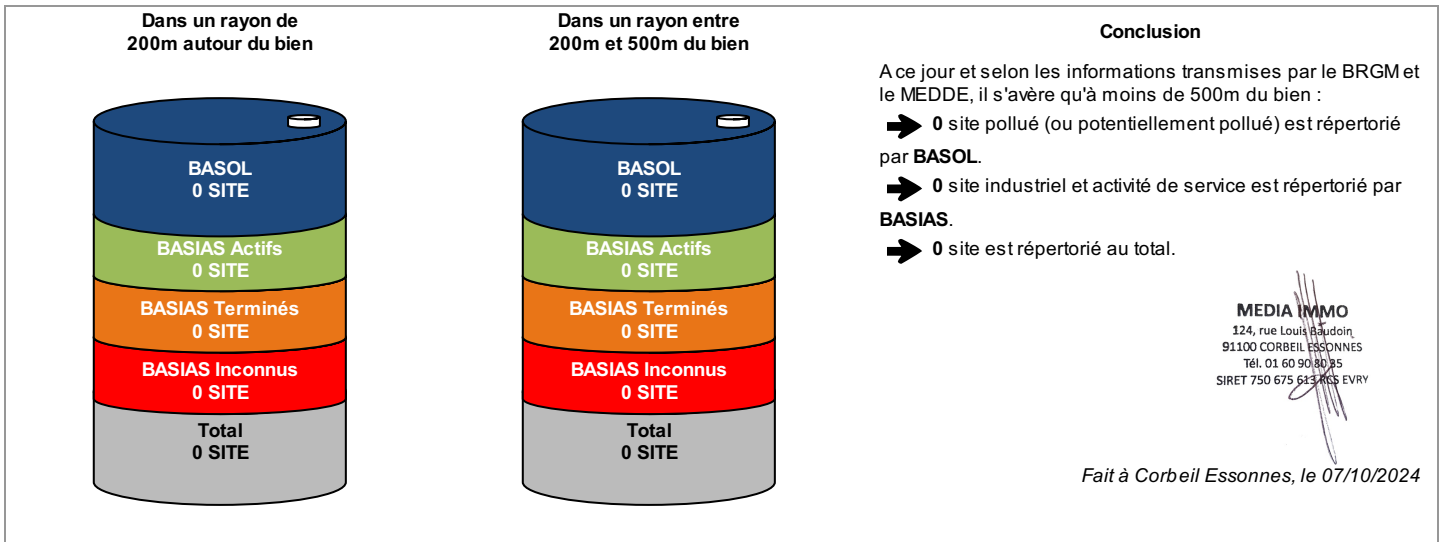




## Etat des Risques de Pollution des Sols (ERPS)\*



<b>Réalisé en commande** par</b>	Media Immo
<b>Pour le compte de</b>	GILBERT, LONCHAMPT, FAVRE NOTAIRES
<b>Numéro de dossier</b>	DG/NB/
<b>Date de réalisation</b>	07/10/2024
<b>Localisation du bien</b>	Avenue du Jura 01630 SERGY
<b>Section cadastrale</b>	C 186, C 1714, C 2019, Parcelles C 2852 et C 2856 non matérialisées
<b>Altitude</b>	471.64m
<b>Données GPS</b>	Latitude 46.25148 - Longitude 6.000539
<b>Désignation du vendeur</b>	SCI SERGY COEUR DE VILLAGE
<b>Désignation de l'acquéreur</b>	



\* Ce présent document n'a pour but que de communiquer, A TITRE INFORMATIF, à l'acquéreur ou au locataire, les informations rendues publiques par l'Etat concernant les risques de pollution des sols.

\*\* Media Immo réalise, sous sa seule responsabilité, l'ERPS du client. Ceci sous couvert que les informations de localisation du bien transmises par le client soient exactes et que les informations obtenues sur les bases de données BASOL, BASIAS, CASIAS et des futurs SIS soient à jour.

Document réalisé à partir des bases de données **BASIAS, BASOL** et **CASIAS**  
(gérées par le **BRGM - Bureau de Recherches Géologiques et Minières** et le **MEDDE - Ministère de l'Ecologie, du Développement Durable et de l'Energie**)

### SOMMAIRE

Synthèse de votre **Etat des Risques de Pollution des Sols**  
Qu'est-ce que l'ERPS ?  
Cartographie des sites situés à moins de 200m du bien et à moins de 500m du bien  
Inventaire des sites **BASOL / BASIAS** situés à moins de 200m du bien, 500m du bien et non localisés

## Qu'est-ce que l'ERPS ?

**Ce document n'a pour but que de communiquer, A TITRE INFORMATIF, à l'acquéreur ou au locataire, les informations rendues publiques par l'Etat concernant les risques de pollution des sols.**

### Qu'est-ce qu'un site pollué ?

Un site pollué est un site qui, du fait d'anciens dépôts de déchets ou d'infiltration de substances polluantes, présente une pollution susceptible de provoquer une nuisance ou un risque pérenne pour les personnes ou l'environnement. Ces situations sont souvent dues à d'anciennes pratiques sommaires d'élimination des déchets, mais aussi à des fuites ou à des épandages de produits chimiques, accidentels ou pas. Il existe également autour de certains sites des contaminations dues à des retombées de rejets atmosphériques accumulés au cours des années voire des décennies.

### Comment sont établis les périmètres et attributs des futurs SIS ?

Le préfet élabore la liste des projets de SIS et la porte à connaissance des maires de chaque commune. L'avis des maires est recueilli, puis les informations de pollution des sols sont mises à jour grâce à la contribution des organismes participants. Ces secteurs seront représentés dans un ou plusieurs documents graphiques, à l'échelle cadastrale.

### Quels sont les derniers changements ?

Le décret n° 2022-1289 du 1er octobre 2022 relatif à l'information des acquéreurs et des locataires sur les risques vient renforcer le formalisme de l'état de pollution des sols. Depuis le 1er janvier 2023, l'ERP doit mentionner le dernier arrêté pris par le préfet sur l'existence d'un SIS, la date d'élaboration, le numéro des parcelles concernées, ainsi que des dispositions réglementaires, tout en reprenant les informations à disposition dans le système d'information géographique (art R125-26 du Code de l'environnement).

### Que signifient BASOL, BASIAS et CASIAS ?

➔ **BASOL** : BAse de données des sites et SOLs pollués (ou potentiellement pollués) par les activités industrielles appelant une action des pouvoirs publics, à titre préventif ou curatif.

➔ **BASIAS** : Base de données d'Anciens Sites Industriels et Activités de Service, réalisée essentiellement à partir des archives et gérée par le BRGM (Bureau de Recherches Géologiques et Minières). **Il faut souligner qu'une inscription dans BASIAS ne préjuge pas d'une éventuelle pollution à son endroit.**

➔ **CASIAS** : Carte des Anciens Sites Industriels et Activités de Service, présentant l'historique des activités industrielles ou de services que se sont succédés au cours du temps. **CASIAS ne préjuge pas d'une pollution effective des sols des établissements recensés.**

### Que propose Media Immo ?

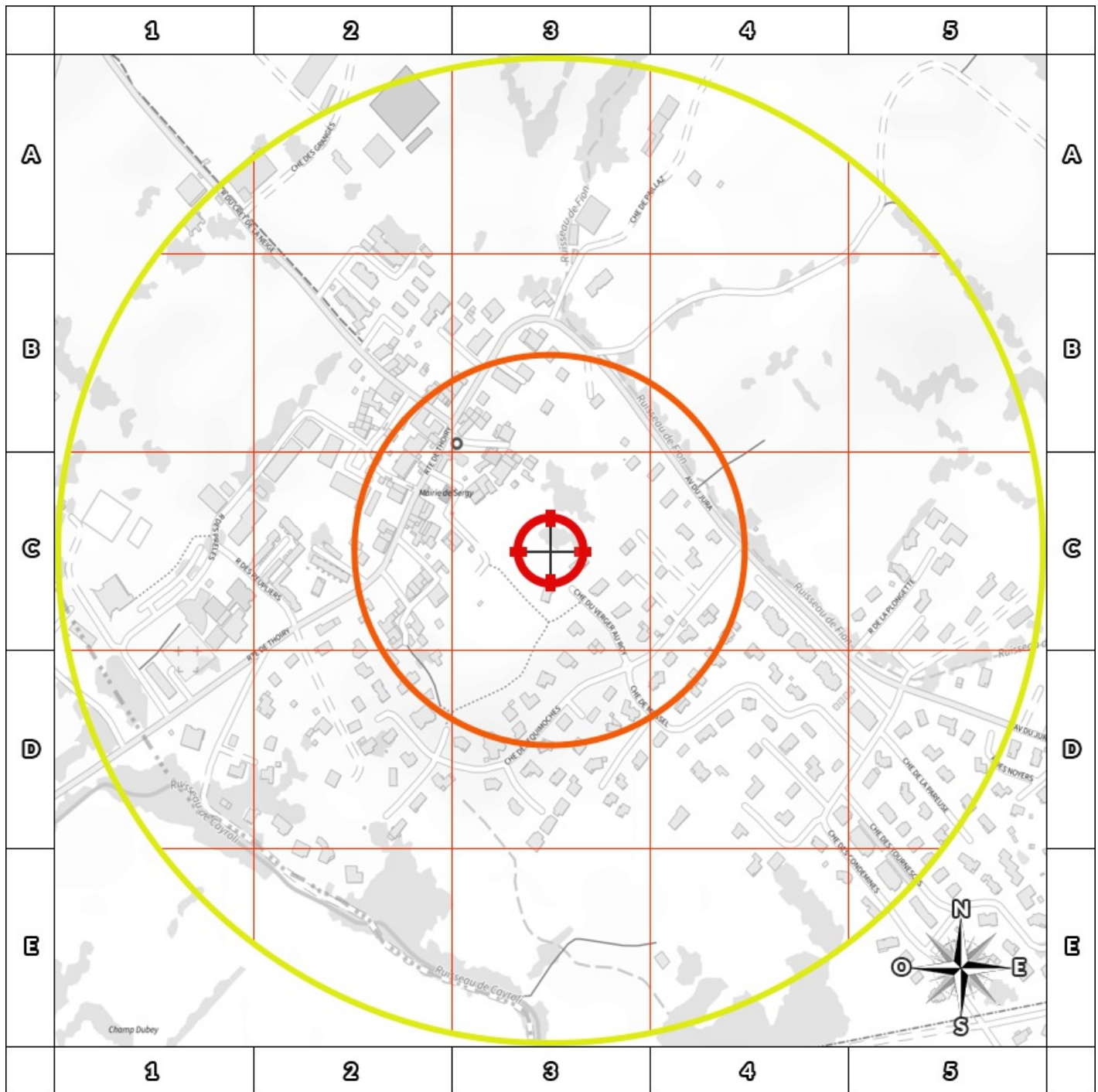
Media Immo vous transmet, à titre informatif, les informations actuellement disponibles et rendues publiques par l'Etat à travers les bases de données **BASOL** et **BASIAS**, et sur **CASIAS**.

### Quels sont les risques si le vendeur ou le bailleur n'informe pas l'acquéreur ou le locataire ?

« À défaut et si une pollution constatée rend le terrain impropre à la destination précisée dans le contrat, **dans un délai de deux ans à compter de la découverte de la pollution**, l'acquéreur ou le locataire a le choix de demander la **résolution du contrat** ou, selon le cas, de **se faire restituer une partie du prix de vente ou d'obtenir une réduction du loyer**. L'acquéreur peut aussi demander la **réhabilitation du terrain aux frais du vendeur** lorsque le coût de cette réhabilitation ne paraît pas disproportionné par rapport au prix de vente ». (Extrait du Décret n°2015-1353 du 26 octobre 2015)

## Cartographie des sites

situés à moins de 200m du bien et à moins de 500m du bien



200m

- BASOL : BAse de données des sites et SOLs pollués (ou potentiellement pollués)
- BASIAS en activité : Base de données d'Anciens Sites Industriels et Activités de Service
- BASIAS dont l'activité est terminée : Base de données d'Anciens Sites Industriels et Activités de Service
- BASIAS dont l'activité est inconnue : Base de données d'Anciens Sites Industriels et Activités de Service
- Sites CASIAS : Carte des Anciens Sites Industriels et Activités de Service
- Emplacement du bien
- Zone de 200m autour du bien
- Zone de 500m autour du bien

Retrouvez sur cette cartographie un inventaire des sites pollués (ou potentiellement polluée) situés à moins de 500m du bien représentés par les pictos et .

Chacun de ces pictos est détaillé sur la page suivante grâce à sa lettre et son numéro (A2, B4, ...) qui vous aideront à vous repérer sur la carte.

Le descriptif complet des sites CASIAS est consultable sur le site <https://georisques.gouv.fr/>.

## Inventaire des sites BASOL / BASIAS


situés à moins de 200m du bien et à moins de 500m du bien

Repère	Nom	Activité des sites situés à moins de 200m	Distance (Environ)
Aucun résultat à moins de 200m			

Repère	Nom	Activité des sites situés de 200m à 500m	Distance (Environ)
Aucun résultat de 200m à 500m			

Nom	Activité des sites non localisés
Aucun site non localisé	

## Installations Classées pour la Protection de l'Environnement (ICPE)\*



<b>Réalisé en commande** par</b>	Media Immo
<b>Pour le compte de</b>	GILIBERT, LONCHAMPT, FAVRE NOTAIRES
<b>Numéro de dossier</b>	DG/NB/
<b>Date de réalisation</b>	07/10/2024
<b>Localisation du bien</b>	Avenue du Jura 01630 SERGY
<b>Section cadastrale</b>	C 186, C 1714, C 2019, Parcelles C 2852 et C 2856 non matérialisées
<b>Altitude</b>	471.64m
<b>Données GPS</b>	Latitude 46.25148 - Longitude 6.000539
<b>Désignation du vendeur</b>	SCI SERGY COEUR DE VILLAGE
<b>Désignation de l'acquéreur</b>	

### RÉFÉRENCES

Seules sont concernées les ICPE suivies par les DREAL (Directions régionales de l'environnement, de l'aménagement et du logement) pour la majorité des établissements industriels et les DD(CS)PP (Directions départementales (de la cohésion sociale et) de la protection des populations) pour les établissements agricoles, les abattoirs et les équarrissages et certaines autres activités agroalimentaires, avec distinction en attribut du type d'ICPE (SEVESO, IPPC, Silo, Carrière, Autres), de l'activité principale et des rubriques de la nomenclature des installations classées pour lesquelles l'établissement industriel est autorisé.

### GÉNÉALOGIE

Cette base contient les installations soumises à autorisation ou à enregistrement (en construction, en fonctionnement ou en cessation d'activité). Les données proviennent d'une extraction de la base de données fournie par le Ministère de l'écologie, du développement durable et de l'énergie (MEDDE) et la géolocalisation est effectuée sur la base des coordonnées Lambert indiquées dans l'extraction.

### QUALITÉ DES DONNÉES

Le niveau de précision de la localisation indiqué en attribut pour chaque ICPE est variable ; Elles peuvent être localisées au Centre de la commune concernée, à l'adresse postale, à leurs coordonnées précises ou leur valeur initiale.

**\* Ce présent document n'a pour but que de communiquer, A TITRE INFORMATIF, à les informations rendues publiques par l'Etat.**

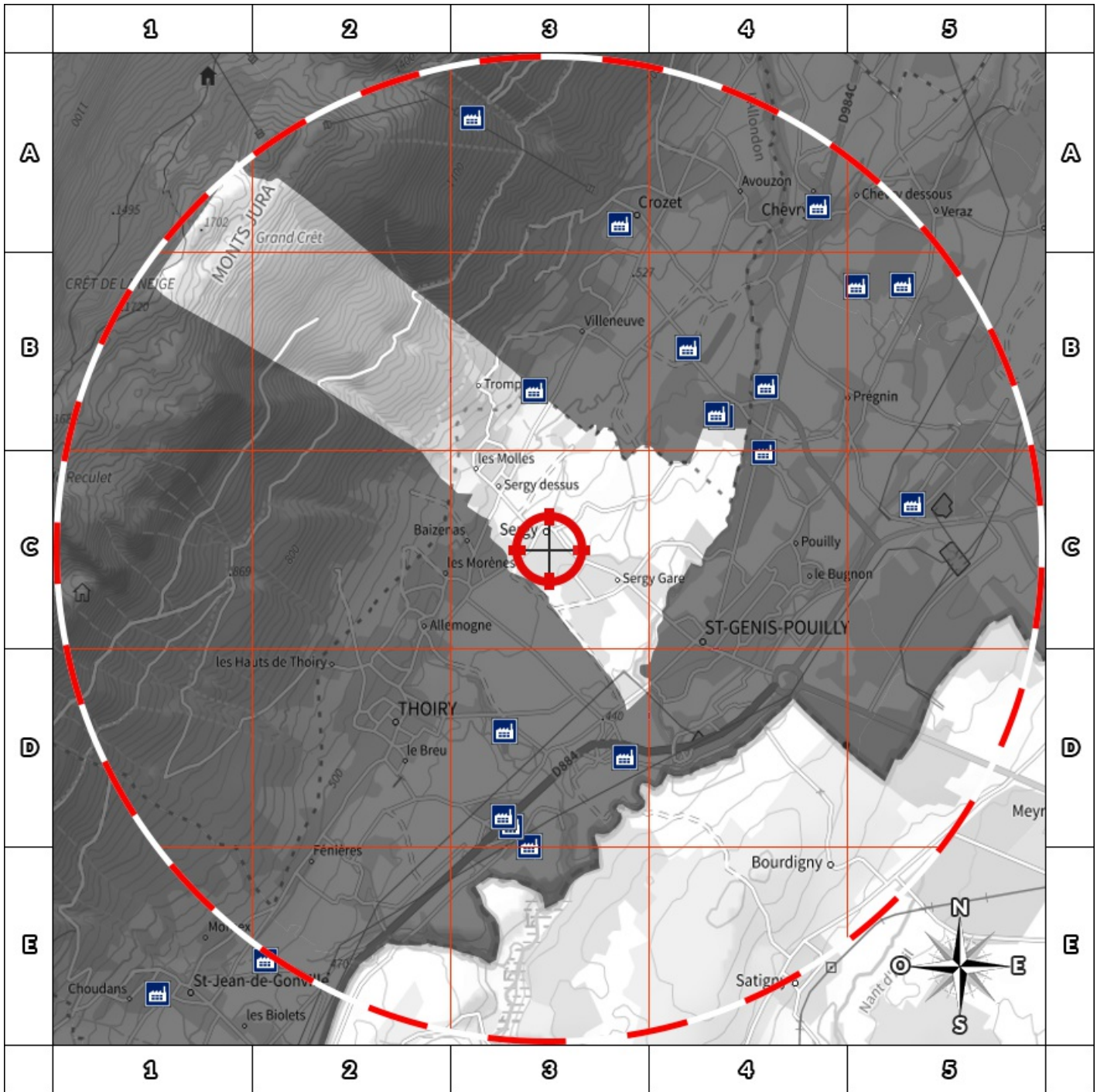
**\*\* Media Immo réalise, sous sa seule responsabilité, l'ICPE du client. Ceci sous couvert que les informations de localisation du bien transmises par le client soient exactes et que les informations obtenues sur les bases de données soient à jour.**

### SOMMAIRE

Synthèse des Installations Classées pour la Protection de l'Environnement  
Cartographie des ICPE  
Inventaire des ICPE

## Cartographie des ICPE

Commune de SERGY (01630)



2000m

- |                     |                             |
|---------------------|-----------------------------|
| Usine Seveso        | Elevage de porc             |
| Usine non Seveso    | Elevage de bovin            |
| Carrière            | Elevage de volaille         |
| Emplacement du bien | Zone de 500m autour du bien |

Retrouvez sur cette cartographie un inventaire des Installations Classées pour le Protection de l'Environnement situées à moins de 5000m du bien représentées par les pictos et .

Chacun de ces pictos est détaillé sur la page suivante grâce à sa lettre et son numéro (A2, B4, ...) qui vous aideront à vous repérer sur la carte.

## Inventaire des ICPE


Commune de SERGY (01630)

Repère	Situation	Nom	Adresse	Etat d'activité Régime	Seveso Priorité Nationale
<b>ICPE situées à moins de 5000m du bien</b>					
Aucun ICPE à moins de 5000m du bien sur la commune SERGY					

Nom	Adresse	Etat d'activité Régime	Seveso Priorité Nationale
<b>ICPE situées à plus de 5000m du bien</b>			
Aucun ICPE à plus de 5000m du bien sur la commune SERGY			

## Etat des nuisances sonores aériennes

En application des articles L 112-3 et L 112-9 du Code de l'Urbanisme



<b>Réalisé en commande* par</b>	Media Immo
<b>Pour le compte de</b>	GILIBERT, LONCHAMPT, FAVRE NOTAIRES
<b>Numéro de dossier</b>	DG/NB/
<b>Date de réalisation</b>	07/10/2024
<b>Localisation du bien</b>	Avenue du Jura 01630 SERGY
<b>Section cadastrale</b>	C 186, C 1714, C 2019, Parcelles C 2852 et C 2856 non matérialisées
<b>Altitude</b>	471.64m
<b>Données GPS</b>	Latitude 46.25148 - Longitude 6.000539
<b>Désignation du vendeur</b>	SCI SERGY COEUR DE VILLAGE
<b>Désignation de l'acquéreur</b>	

\* Media Immo réalise, sous sa seule responsabilité, l'ENSA du client. Ceci sous couvert que les informations de localisation du bien transmises par le client soient exactes et que les informations obtenues sur les bases de données soient à jour.

### EXPOSITION DE L'IMMEUBLE AU REGARD D'UN OU PLUSIEURS PLANS D'EXPOSITION AU BRUIT

Non exposé	000 C 186, 000 C 1714, 000 C 2019
------------	-----------------------------------

### SOMMAIRE

Synthèse de votre **Etat des Nuisances Sonores Aériennes**  
 Imprimé Officiel (feuille rose/violette)  
 Cartographie  
 Prescriptions d'Urbanisme applicables dans les zones de bruit des Aérodrômes



## Etat des nuisances sonores aériennes

En application des articles L 112-3 et L 112-9 du Code de l'Urbanisme

Les zones de bruit des plans d'exposition au bruit constituent des servitudes d'urbanisme (art. L. 112-3 du code de l'urbanisme) et doivent à ce titre être notifiées à l'occasion de toute cession, location ou construction immobilière.

Cet état est établi sur la base des informations mises à disposition par arrêté préfectoral n° \_\_\_\_\_ du \_\_\_\_\_ mis à jour le \_\_\_\_\_

<b>Adresse de l'immeuble</b> Avenue du Jura 01630 SERGY	<b>Cadastre</b> C 186, C 1714, C 2019, Parcelles C 2852 et C 2856 non matérialisées
---	--

### Situation de l'immeuble au regard d'un ou plusieurs plans d'exposition au bruit (PEB)

■ L'immeuble est situé dans le périmètre d'un PEB 1 oui  non

révisé  approuvé  date \_\_\_\_\_

<sup>1</sup> si oui, nom de l'aérodrome : \_\_\_\_\_

> L'immeuble est concerné par des prescriptions de travaux d'insonorisation 2 oui  non

<sup>2</sup> si oui, les travaux prescrits ont été réalisés oui  non

■ L'immeuble est situé dans le périmètre d'un autre PEB 1 oui  non

révisé  approuvé  date \_\_\_\_\_

<sup>1</sup> si oui, nom de l'aérodrome : \_\_\_\_\_

### Situation de l'immeuble au regard du zonage d'un plan d'exposition au bruit

> L'immeuble se situe dans une zone de bruit d'un plan d'exposition au bruit définie comme :

zone A <sup>1</sup>       zone B <sup>2</sup>       zone C <sup>3</sup>       zone D <sup>4</sup>

forte                      forte                      modérée

<sup>1</sup> (intérieur de la courbe d'indice Lden 70)

<sup>2</sup> (entre la courbe d'indice Lden 70 et une courbe choisie entre Lden 65 et 62)

<sup>3</sup> (entre la limite extérieure de la zone B et la courbe d'indice Lden choisie entre 57 et 55)

<sup>4</sup> (entre la limite extérieure de la zone C et la courbe d'indice Lden 50). Cette zone n'est obligatoire que pour les aérodromes mentionnés au I de l'article 1609 quater viciés A du code général des impôts (et sous réserve des dispositions de l'article L. 112-9 du code de l'urbanisme pour les aérodromes dont le nombre de créneaux horaires attribuables fait l'objet d'une limitation réglementaire sur l'ensemble des plages horaires d'ouverture).

Nota bene : Lorsque le bien se situe sur 2 zones, il convient de retenir la zone de bruit la plus importante.

### Documents de référence permettant la localisation de l'immeuble au regard des nuisances prises en compte

Consultation en ligne sur <https://www.geoportail.gouv.fr/donnees/plan-dexposition-au-bruit-peb>  
Plan disponible en Prefecture et/ou en Mairie de SERGY

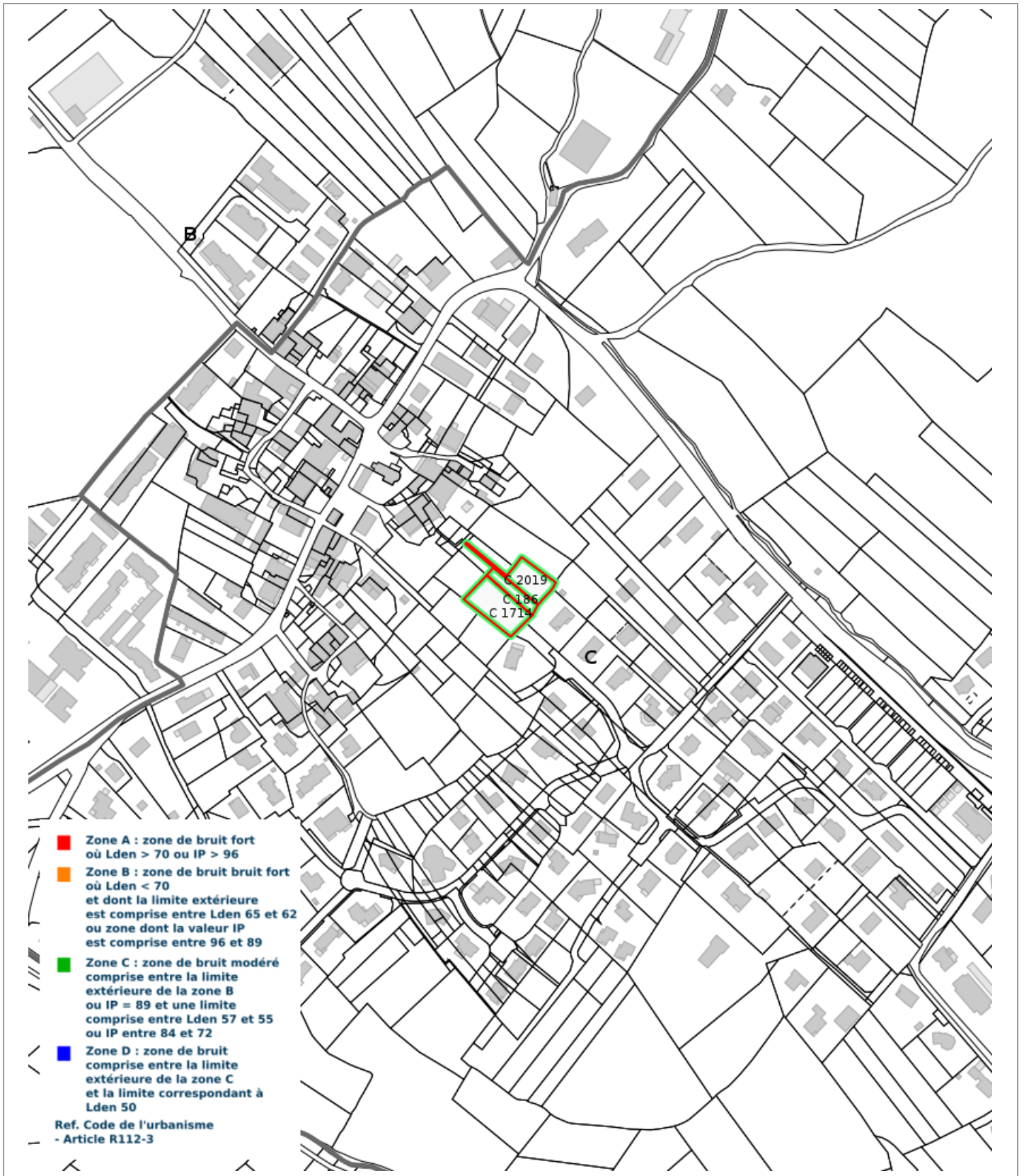
### Vendeur - Acquéreur

Vendeur	SCI SERGY COEUR DE VILLAGE		
Acquéreur			
Date	07/10/2024	Fin de validité	07/04/2025

Cet état, à remplir par le vendeur ou le bailleur, est destiné à être intégré au dossier de diagnostics technique - DDT (annexé, selon le cas, à la promesse de vente ou, à défaut de promesse, à l'acte authentique de vente et au contrat de location ou annexé à ces actes si la vente porte sur un immeuble non bâti) et à être annexé à l'acte authentique de vente et, le cas échéant, au contrat préliminaire en cas de vente en l'état futur d'achèvement.

Information sur les nuisances sonores aériennes. Pour en savoir plus, consultez le site Internet du ministère de la transition écologiques et solidaire <https://www.ecologie-solidaire.gouv.fr/>

## Cartographie du Plan d'Exposition au Bruit



## Prescriptions d'Urbanisme applicables dans les zones de bruit des Aérodrômes



### PRESCRIPTIONS D'URBANISME APPLICABLES DANS LES ZONES DE BRUIT DES AERODROMES

CONSTRUCTIONS NOUVELLES	ZONE A	ZONE B	ZONE C	ZONE D
Logements nécessaires à l'activité de l'aérodrome, hôtels de voyageurs en transit				
Logements de fonction nécessaires aux activités industrielles ou commerciales admises dans la zone	dans les secteurs déjà urbanisés			
Immeubles d'habitation directement liés ou nécessaires à l'activité agricole	dans les secteurs déjà urbanisés			
Immeubles d'habitation directement liés ou nécessaires à l'activité aéronautique	s'ils ne peuvent être localisés ailleurs			
Constructions à usage industriel, commercial et agricole	s'ils ne risquent pas d'entraîner l'implantation de population permanente			
Equipements publics ou collectifs	s'ils sont nécessaires à l'activité aéronautique ou indispensables aux populations existantes			
Maisons d'habitation individuelles non groupées			si secteur d'accueil déjà urbanisé et desservi par équipements publics sous réserve d'un faible accroissement de la capacité d'accueil	
Immeubles collectifs à usage d'habitation				
Habitat groupé (lotissement, ...) parcs résidentiels de loisirs				

HABITAT EXISTANT	ZONE A	ZONE B	ZONE C	ZONE D
Opérations de rénovation, de réhabilitation, d'amélioration, d'extension mesurée ou de reconstruction des constructions existantes	sous réserve de ne pas accroître la capacité d'accueil d'habitants exposés aux nuisances			
Opérations de réhabilitation et de réaménagement urbain pour permettre le renouvellement urbain des quartiers ou villages existants			si elles n'entraînent pas d'augmentation de la population soumise aux nuisances sonores	

CONSTRUCTIONS NOUVELLES ET HABITAT EXISTANT		
autorisé sous réserve de mesures d'isolation acoustique	autorisé sous conditions	Non autorisé

© DGAC 2004