

# Etat des Risques et Pollutions

En application des articles L125-5 à 7 et R125-26 du code de l'environnement.

Référence : 4992\_075015\_21767990\_Urba

Mode COMMANDE CADASTRE\*\*\*

Réalisé par un expert Preventimmo

Pour le compte de OFFICE NOTARIAL PARIS REPUBLIQUE

Date de réalisation : 3 mai 2022 (Valable 6 mois)

Selon les informations mises à disposition par arrêté préfectoral :

N° 2020-DRIEE-IF/149 du 11 août 2020.

## REFERENCES DU BIEN

### Adresse du bien

2-4 avenue du Cimetière et à l'angle du 69 avenue Michelet

93400 Saint-Ouen-sur-Seine

Parcelle(s) saisie(s):

AJ0043

Vendeur

**SCCV SAINT OUEN 69 AVENUE MICHELET**



## SYNTHESES

A ce jour, la commune est soumise à l'obligation d'Information Acquéreur Locataire (IAL). Une déclaration de sinistre indemnisé est nécessaire.

Etat des Risques et Pollutions (ERP)						
Votre commune				Votre immeuble		
Type	Nature du risque	Etat de la procédure	Date	Concerné	Travaux	Réf.
PPRn	Inondation	approuvé	21/06/2007	non	non	p.3
R111.3	Mouvement de terrain	approuvé	18/04/1995	oui	non	p.3
PPRn	Mouvement de terrain Dû à des cavités anthropiques ...	prescrit	22/12/2004	non	non	p.4
PPRn	Mouvement de terrain Dû à des cavités naturelles	prescrit	22/12/2004	oui	non	p.4
<sup>(1)</sup> SIS	Pollution des sols	approuvé	19/12/2019	non	-	p.5
Zonage de sismicité : 1 - Très faible <sup>(2)</sup>				non	-	-
Zonage du potentiel radon : 1 - Faible <sup>(3)</sup>				non	-	-

\*\*\* En mode COMMANDE CADASTRE, l'expert Preventimmo est responsable de la localisation et de la détermination de l'exposition aux risques.

L'édition et la diffusion de ce document implique l'acceptation des Conditions Générales de Vente, disponibles sur le site Internet Preventimmo. □

Copyright 2007-2017 Kinaxia. Tous droits réservés. Les noms et marques commerciaux appartiennent à leurs propriétaires respectifs. □

Etat des risques approfondi (Attestation Argiles / ENSA / ERPS)	Concerné	Détails
Zonage du retrait-gonflement des argiles	Oui	Aléa Moyen
Plan d'Exposition au Bruit <sup>(4)</sup>	Non	-
Basias, Basol, Icpe	Oui	71 sites* à - de 500 mètres

\*ce chiffre ne comprend pas les sites non localisés de la commune.

(1) Secteur d'Information sur les Sols.







(2) Zonage sismique de la France d'après l'annexe des articles R563-1 à 8 du Code de l'Environnement modifiés par les Décrets n°2010-1254 et n°2010-1255 du 22 octobre 2010 ainsi que par l'Arrêté du 22 octobre 2010 (nouvelles règles de construction parasismique - EUROCODE 8).

(3) Situation de l'immeuble au regard des zones à potentiel radon du territoire français définies à l'article R.1333-29 du code de la santé publique modifié par le Décret n°2018-434 du 4 juin 2018, délimitées par l'Arrêté interministériel du 27 juin 2018.

(4) Information cartographique consultable en mairie et en ligne à l'adresse suivante : <https://www.geoportail.gouv.fr/donnees/plan-dexposition-au-bruit-peb>

**Attention, les informations contenues dans le second tableau de synthèse ci-dessus sont données à titre informatif. Pour plus de détails vous pouvez commander un Etat des risques approfondi.**

Attention, les informations contenues dans ce tableau de synthèse sont données à titre informatif et ne sont pas détaillées dans ce document.

Etat des risques complémentaires (Géorisques)			
Risques		Concerné	Détails
 <b>Inondation</b>	TRI : Territoire à Risque important d'Inondation	<b>Oui</b>	<i>Présence d'un TRI sur la commune sans plus d'informations sur l'exposition du bien.</i>
	AZI : Atlas des Zones Inondables	<b>Oui</b>	<i>Présence d'un AZI sur la commune sans plus d'informations sur l'exposition du bien.</i>
	PAPI : Programmes d'actions de Prévention des Inondations	<b>Oui</b>	<i>Présence d'un PAPI sur la commune sans plus d'informations sur l'exposition du bien.</i>
	Remontées de nappes	<b>Non</b>	-
 <b>Installation nucléaire</b>		<b>Non</b>	-
 <b>Mouvement de terrain</b>		<b>Non</b>	-
 <b>Pollution des sols, des eaux ou de l'air</b>	BASOL : Sites pollués ou potentiellement pollués	<b>Non</b>	-
	BASIAS : Sites industriels et activités de service	<b>Oui</b>	<i>Le bien se situe dans un rayon de 500 mètres d'un ou plusieurs sites identifiés.</i>
	ICPE : Installations industrielles	<b>Non</b>	-
 <b>Cavités souterraines</b>		-	<i>Données indisponibles</i>
 <b>Canalisation TMD</b>		<b>Oui</b>	<i>Le bien se situe dans une zone tampon de 1000 mètres autour d'une canalisation.</i>

\*\*\* En mode COMMANDE CADASTRE, l'expert Preventimmo est responsable de la localisation et de la détermination de l'exposition aux risques.

L'édition et la diffusion de ce document implique l'acceptation des Conditions Générales de Vente, disponibles sur le site Internet Preventimmo.

Copyright 2007-2017 Kinaxia. Tous droits réservés. Les noms et marques commerciaux appartiennent à leurs propriétaires respectifs.

## SOMMAIRE

Synthèses.....	1
Imprimé officiel.....	5
Localisation sur cartographie des risques.....	6
Procédures ne concernant pas l'immeuble.....	8
Déclaration de sinistres indemnisés.....	9
Prescriptions de travaux, Documents de référence, Conclusions.....	10
Annexes.....	11

## Etat des Risques et Pollutions

aléas naturels, miniers ou technologiques, sismicité, potentiel radon et pollution des sols

en application des articles L.125-5 à 7, R.125-26, R.563-4 et D.563-8-1 du Code de l'environnement et de l'article L.174-5 du nouveau Code minier

**1. Cet état, relatif aux obligations, interdictions, servitudes et prescriptions définies vis-à-vis des risques naturels, miniers ou technologiques concernant l'immeuble, est établi sur la base des informations mises à disposition par arrêté préfectoral**

n° **2020-DRIEE-IF/149** du **11/08/2020**

**Situation du bien immobilier (bâti ou non bâti)**

**Document réalisé le : 03/05/2022**

### 2. Adresse

Parcelle(s) : AJ0043

2-4 avenue du Cimetière et à l'angle du 69 avenue Michelet 93400 Saint-Ouen-sur-Seine

### 3. Situation de l'immeuble au regard de plans de prévention des risques naturels [PPRn]

L'immeuble est situé dans le périmètre d'un PPRn

**prescrit**

oui  non

L'immeuble est situé dans le périmètre d'un PPRn

**appliqué par anticipation**

oui  non

L'immeuble est situé dans le périmètre d'un PPRn

**approuvé**

oui  non

Les risques naturels pris en compte sont liés à :

(les risques grisés ne font pas l'objet d'une procédure PPR sur la commune)

**Inondation**  Crue torrentielle  Remontée de nappe  Submersion marine  Avalanche   
**Mouvement de terrain**  Mvt terrain-Sécheresse  Séisme  Cyclone  Eruption volcanique   
Feu de forêt  autre

L'immeuble est concerné par des prescriptions de travaux dans le règlement du ou des PPRn

oui  non

si oui, les travaux prescrits par le règlement du PPR naturel ont été réalisés

oui  non

### 4. Situation de l'immeuble au regard de plans de prévention des risques miniers [PPRm]

L'immeuble est situé dans le périmètre d'un PPRm

**prescrit**

oui  non

L'immeuble est situé dans le périmètre d'un PPRm

**appliqué par anticipation**

oui  non

L'immeuble est situé dans le périmètre d'un PPRm

**approuvé**

oui  non

Les risques miniers pris en compte sont liés à :

(les risques grisés ne font pas l'objet d'une procédure PPR sur la commune)

Risque miniers  Affaissement  Effondrement  Tassement  Emission de gaz   
Pollution des sols  Pollution des eaux  autre

L'immeuble est concerné par des prescriptions de travaux dans le règlement du ou des PPRm

oui  non

si oui, les travaux prescrits par le règlement du PPR miniers ont été réalisés

oui  non

### 5. Situation de l'immeuble au regard de plans de prévention des risques technologiques [PPRT]

L'immeuble est situé dans le périmètre d'un PPRT

**approuvé**

oui  non

L'immeuble est situé dans le périmètre d'un PPRT

**prescrit**

oui  non

Les risques technologiques pris en compte sont liés à :

(les risques grisés ne font pas l'objet d'une procédure PPR sur la commune)

Risque Industriel  Effet thermique  Effet de surpression  Effet toxique  Projection

L'immeuble est situé en secteur d'expropriation ou de délaissement

oui  non

L'immeuble est situé en zone de prescription

oui  non

Si la transaction concerne un logement, les travaux prescrits ont été réalisés

oui  non

Si la transaction ne concerne pas un logement, l'information sur le type de risques auxquels l'immeuble est exposé ainsi que leur gravité, probabilité et cinétique, est jointe à l'acte de vente ou au contrat de location

oui  non

oui  non

### 6. Situation de l'immeuble au regard du zonage réglementaire pour la prise en compte de la sismicité

en application des articles R.563-4 et D.563-8-1 du code de l'environnement modifiés par l'Arrêté et les Décrets n°2010-1254 / 2010-1255 du 22 octobre 2010.

L'immeuble est situé dans une commune de sismicité :

Forte Moyenne Modérée Faible **Très faible**  
zone 5  zone 4  zone 3  zone 2  zone 1

### 7. Situation de l'immeuble au regard du zonage réglementaire pour la prise en compte du potentiel radon

en application des articles R125-23 du code de l'environnement et R1333-29 du code de la santé publique, modifiés par le Décret n°2018-434 du 4 juin 2018

L'immeuble se situe dans une Zone à Potentiel Radon :

Significatif Faible avec facteur de transfert Faible  
zone 3  zone 2  zone 1

### 8. Information relative aux sinistres indemnisés par l'assurance suite à une catastrophe naturelle

L'information est mentionnée dans l'acte authentique constatant la réalisation de la vente

oui  non

### 9. Situation de l'immeuble au regard de la pollution des sols

L'immeuble est situé dans un Secteur d'Information sur les Sols (SIS)

oui  non

Selon les informations mises à disposition par l'arrêté préfectoral 2019-3364 du 19/12/2019 portant création des SIS dans le département

### Parties concernées

**Vendeur** SCCV SAINT OUEN 69 AVENUE MICHELET à \_\_\_\_\_ le \_\_\_\_\_  
**Acquéreur** \_\_\_\_\_ à \_\_\_\_\_ le \_\_\_\_\_

Attention ! S'ils n'impliquent pas d'obligation ou d'interdiction réglementaire particulière, les aléas connus ou prévisibles qui peuvent être signalés dans les divers documents d'information préventive et concerner le bien immobilier, ne sont pas mentionnés par cet état.


## Inondation

PPRn Inondation, approuvé le 21/06/2007

## Non concerné\*

\* L'immeuble n'est pas situé dans le périmètre d'une zone à risques



La carte ci-dessus est un extrait de la carte officielle fournie par les services de l'Etat.  
Elle est disponible en intégralité dans les annexes de ce rapport.  
 Le contour du terrain n'est donné qu'à titre indicatif.


## Mouvement de terrain

R111.3 Mouvement de terrain, approuvé le 18/04/1995

## Concerné\*

\* Le bien se situe dans une zone de dissolution des poches de gypse antéludien.



La carte ci-dessus est un extrait de la carte officielle fournie par les services de l'Etat.  
Elle est disponible en intégralité dans les annexes de ce rapport.  
 Le contour du terrain n'est donné qu'à titre indicatif.

## Mouvement de terrain

PPRn Dû à des cavités anthropiques (carrières, sapes, muches), prescrit le 22/12/2004 (multirisque)

## Non concerné\*

\* L'immeuble n'est pas situé dans le périmètre d'une zone à risques



La carte ci-dessus est un extrait de la carte officielle fournie par les services de l'Etat.

Elle est disponible en intégralité dans les annexes de ce rapport.

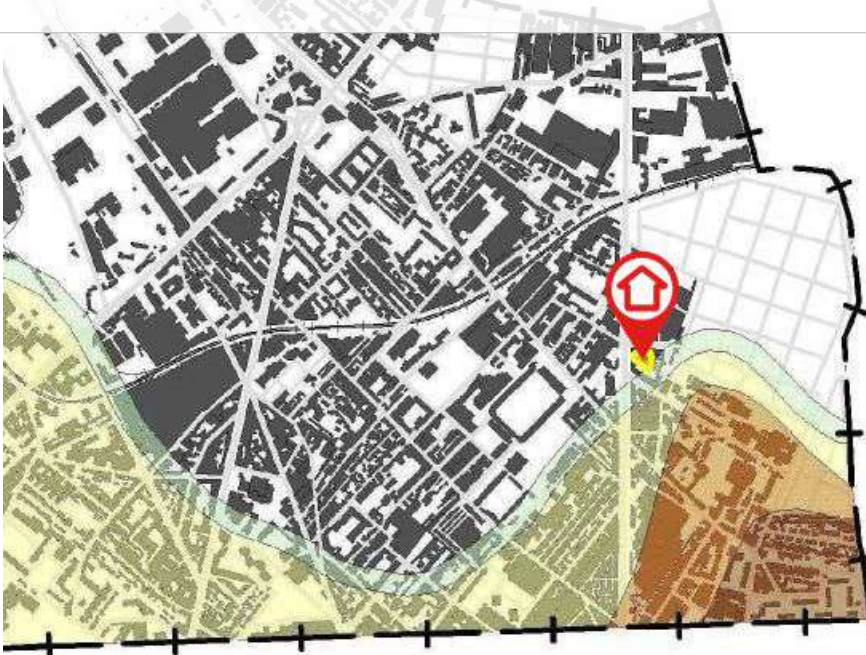
 Le contour du terrain n'est donné qu'à titre indicatif.

## Mouvement de terrain

PPRn Dû à des cavités naturelles, prescrit le 22/12/2004 (multirisque)


## Concerné\*

\* Le bien se situe dans une zone d'aléa faible.



La carte ci-dessus est un extrait de la carte officielle fournie par les services de l'Etat.

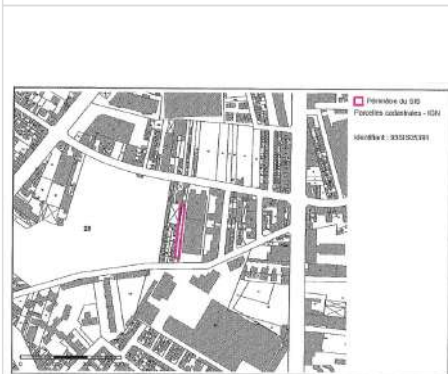
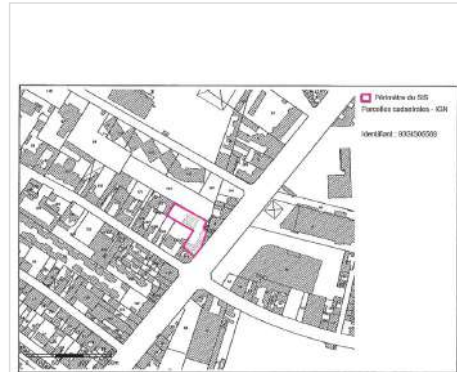
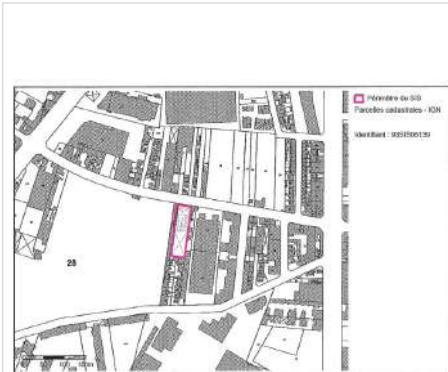
Elle est disponible en intégralité dans les annexes de ce rapport.

 Le contour du terrain n'est donné qu'à titre indicatif.

## Cartographies ne concernant pas l'immeuble

Au regard de sa position géographique, l'immeuble n'est pas concerné par :

Le SIS Pollution des sols, approuvé le 19/12/2019





## Déclaration de sinistres indemnisés

en application des articles L 125-5 et R125-26 du Code de l'environnement

Si, à votre connaissance, l'immeuble a fait l'objet d'une indemnisation suite à des dommages consécutifs à des événements ayant eu pour conséquence la publication d'un arrêté de catastrophe naturelle, cochez ci-dessous la case correspondante dans la colonne "Indemnisé".

### Arrêtés CATNAT sur la commune

Risque	Début	Fin	JO	Indemnisé
Par une crue (débordement de cours d'eau) - Par ruissellement et coulée de boue	02/07/2003	02/07/2003	20/12/2003	<input type="checkbox"/>
Par une crue (débordement de cours d'eau) - Par ruissellement et coulée de boue Mouvement de terrain	25/12/1999	29/12/1999	30/12/1999	<input type="checkbox"/>
Par une crue (débordement de cours d'eau) - Par ruissellement et coulée de boue	30/05/1999	30/05/1999	24/08/1999	<input type="checkbox"/>
Par une crue (débordement de cours d'eau) - Par ruissellement et coulée de boue	19/07/1994	19/07/1994	20/11/1994	<input type="checkbox"/>
Par une crue (débordement de cours d'eau) - Par ruissellement et coulée de boue	18/07/1994	18/07/1994	20/11/1994	<input type="checkbox"/>
Par une crue (débordement de cours d'eau) - Par ruissellement et coulée de boue	31/05/1992	01/06/1992	17/10/1992	<input type="checkbox"/>
Par une crue (débordement de cours d'eau) - Par ruissellement et coulée de boue	06/07/1987	06/07/1987	09/10/1987	<input type="checkbox"/>
Par une crue (débordement de cours d'eau) - Par ruissellement et coulée de boue	24/06/1983	26/06/1983	05/08/1983	<input type="checkbox"/>
Par une crue (débordement de cours d'eau) - Par ruissellement et coulée de boue	23/06/1983	23/06/1983	18/11/1983	<input type="checkbox"/>
Par une crue (débordement de cours d'eau) - Par ruissellement et coulée de boue	11/04/1983	23/04/1983	18/05/1983	<input type="checkbox"/>

Pour en savoir plus, chacun peut consulter en préfecture ou en mairie, le dossier départemental sur les risques majeurs, le document d'information communal sur les risques majeurs et, sur internet, le portail dédié à la prévention des risques majeurs : [www.prim.net](http://www.prim.net)

Préfecture : Bobigny - Seine-Saint-Denis  
Commune : Saint-Ouen-sur-Seine

**Adresse de l'immeuble :**  
2-4 avenue du Cimetière et à l'angle du 69  
avenue Michelet  
Parcelle(s) : AJ0043  
93400 Saint-Ouen-sur-Seine  
France

Etabli le : \_\_\_\_\_

Vendeur : \_\_\_\_\_

SCCV SAINT OUEN 69 AVENUE MICHELET

Acquéreur : \_\_\_\_\_

## Prescriptions de travaux

Aucune

## Documents de référence

> Règlement du R111.3 Mouvement de terrain, approuvé le 18/04/1995

*Sauf mention contraire, ces documents font l'objet d'un fichier complémentaire distinct et disponible auprès du prestataire qui vous a fourni cet ERP.*

## Conclusions

L'Etat des Risques délivré par OFFICE NOTARIAL PARIS REPUBLIQUE en date du 03/05/2022 fait apparaître que la commune dans laquelle se trouve le bien fait l'objet d'un arrêté préfectoral n°2020-DRIEE-IF/149 en date du 11/08/2020 en matière d'obligation d'Information Acquéreur Locataire sur les Risques Naturels, Miniers et Technologiques.


Selon les informations mises à disposition dans le Dossier Communal d'Information, le BIEN est ainsi concerné par :

- Le risque Mouvement de terrain et par la réglementation du R111.3 Mouvement de terrain approuvé le 18/04/1995. Le bien se situe dans une zone de dissolution des poches de gypse antéludien.

Aucune prescription de travaux n'existe pour l'immeuble.

- Le risque Mouvement de terrain Dû à des cavités naturelles et par le PPRn multirisque prescrit le 22/12/2004. Le bien se situe dans une zone d'aléa faible.

A ce jour, aucun règlement ne permet de statuer sur la présence ou non de prescriptions de travaux pour ce PPR.



## Sommaire des annexes

> Arrêté Préfectoral n° 2020-DRIEE-IF/149 du 11 août 2020

> Cartographies :

- Cartographie réglementaire du PPRn Inondation, approuvé le 21/06/2007
- Cartographie réglementaire du R111.3 Mouvement de terrain, approuvé le 18/04/1995
- Cartographie réglementaire du PPRn multirisque, prescrit le 22/12/2004
- Cartographie réglementaire du PPRn multirisque, prescrit le 22/12/2004
- Cartographie réglementaire de la sismicité

*A titre indicatif, ces pièces sont jointes au présent rapport.*

PRÉFET DE LA SEINE-SAINT-DENIS

**ARRÊTÉ n° 2020-DRIEE-IF/149**  
**relatif à la mise à jour de l'information des acquéreurs et des locataires**  
**de biens immobiliers sur les risques naturels et technologiques majeurs**  
**et sur la pollution des sols**  
**sur la commune de Saint-Ouen**

**Le Préfet de la Seine-Saint-Denis,**

- Vu** le code général des collectivités territoriales ;
- Vu** le code de l'environnement, notamment les articles L. 125-5 à L. 125-7 et R. 125-23 à R. 125-27, R. 563-4 et D. 563-8-1 ;
- Vu** le code de la construction et de l'habitation, et notamment ses articles L. 271-4 et L. 271-5 ;
- Vu** l'arrêté du 27 juin 2018 portant délimitation des zones à potentiel radon du territoire français ;
- Vu** l'arrêté du 13 juillet 2018 modifiant l'arrêté du 13 octobre 2005 portant définition du modèle d'imprimé pour l'établissement de l'état des risques naturels et technologiques ;
- Vu** l'arrêté préfectoral n°86-0746 du 21 mars 1986 modifié par l'arrêté préfectoral n°95-1125 du 18 avril 1995 définissant un périmètre de risques liés aux anciennes carrières et à la dissolution de gypse sur la commune de Saint-Ouen ;
- Vu** l'arrêté préfectoral n° 04-6181 du 22 décembre 2004 prescrivant l'élaboration d'un plan de prévention des risques de mouvements de terrain sur la commune de Saint-Ouen ;
- Vu** l'arrêté préfectoral n° 07-2104 du 21 juin 2007 portant approbation du plan de prévention du risque d'inondation de la Seine sur le territoire des communes d'Epinais-sur-Seine, de l'Île-Saint-Denis, de Saint-Ouen et de Saint-Denis ;
- Vu** l'arrêté préfectoral n° 2007-3601 du 3 octobre 2007 déterminant la liste des communes pour lesquelles l'information sur les risques naturels et technologiques majeurs doit être délivrée aux acquéreurs et locataires de biens immobiliers dans le département de la Seine-Saint-Denis, mis à jour en dernier lieu par l'arrêté préfectoral n°2020-0965 du 24 juillet 2020 ;
- Vu** l'arrêté préfectoral n°08-3039 du 2 octobre 2008 relatif à l'information des acquéreurs et des locataires de biens immobiliers sur les risques naturels et technologiques majeurs sur la commune de Saint-Ouen ;
- Vu** l'arrêté préfectoral n° 2020-0964 du 24 juillet 2020 abrogeant l'arrêté préfectoral n°01-3061 du 23 juillet 2001 prescrivant l'établissement d'un plan de prévention du risque retrait-gonflement des argiles pour les communes du département de la Seine-Saint-Denis ;

**Considérant** l'abrogation de l'arrêté préfectoral n°01-3061 du 23 juillet 2001 prescrivant l'établissement d'un plan de prévention du risque retrait-gonflement des argiles pour les communes du département de la Seine-Saint-Denis motivée par les nouvelles dispositions du code de la construction et de l'habitation introduites par la loi n° 2018-1021 du 23 novembre 2018 portant évolution du logement, de l'aménagement et du numérique ;

**Considérant** la nécessité de mettre à jour l'information prévue à l'article R. 125-23 du code de l'environnement ;

**Sur proposition** de Monsieur le secrétaire général de la préfecture de la Seine-Saint-Denis ;

**ARRÊTE**

**Article 1<sup>er</sup> :**

Le présent arrêté abroge et remplace l'arrêté préfectoral n°08-3039 du 2 octobre 2008 relatif à l'information des acquéreurs et des locataires de biens immobiliers sur les risques naturels et technologiques majeurs dans la commune de Saint-Ouen.

**Article 2 :**

L'obligation d'information prévue aux I et II de l'article L. 125-5 du code de l'environnement s'applique à la commune de Saint-Ouen, en raison de son exposition aux risques naturels prévisibles suivants :

- mouvements de terrain liés aux anciennes carrières et à la dissolution du gypse ;
- inondation de la Seine.

**Article 3 :**

Les éléments nécessaires à l'information des acquéreurs et des locataires de biens immobiliers sur les risques naturels et technologiques majeurs sont consignés dans un dossier d'information annexé au présent arrêté. Ce dossier comporte :

- une fiche synthétique sur laquelle sont recensés les risques sur le territoire de la commune ainsi que les documents de référence correspondants. Ce document donne également toute indication sur la nature et sur l'intensité de ces risques ;
- les documents de référence suivants :
  - le périmètre de risque R. 111-3 délimité par l'arrêté préfectoral du 21 mars 1986 modifié ;
  - l'arrêté préfectoral n° 04-6181 du 22 décembre 2004 prescrivant l'élaboration d'un plan de prévention des risques de mouvements de terrain ;
  - le plan de prévention des risques inondation de la Seine approuvé par arrêté préfectoral n° 2007-3601 du 3 octobre 2007 ;

• une cartographie délimitant, pour chaque risque, les zones exposées sur le territoire de la commune. Lorsqu'un plan de prévention est prescrit, les cartographies sont fournies à titre indicatif en fonction des connaissances. Le périmètre à considérer pour l'information des acquéreurs et des locataires est, jusqu'à l'approbation du plan, le périmètre délimité dans l'arrêté préfectoral qui a prescrit l'élaboration de ce plan.

**Article 5 :**

Les présentes dispositions sont systématiquement mises à jour lors de l'entrée en vigueur, pour la commune de Saint-Ouen, de tout arrêté préfectoral rendant immédiatement opposables certaines dispositions d'un plan de prévention des risques naturels prévisibles, ou approuvant un plan de prévention des risques naturels prévisibles ou un plan de prévention des risques technologiques, ou approuvant la révision d'un de ces plans, ou lorsque des informations nouvelles permettent de modifier l'appréciation de la nature ou de l'intensité des risques auxquels est susceptible de se trouver exposée tout ou partie de la commune faisant l'objet d'un de ces plans.

**Article 6 :**

Une copie du présent arrêté ainsi que le dossier d'information et les documents de référence qui s'y rattachent seront adressés au Maire de la commune de Saint-Ouen, aux fins d'affichage en mairie ainsi qu'à la Chambre départementale des notaires. Ils pourront être consultés, sur demande, en mairie, en préfecture ainsi que dans la sous-préfecture d'arrondissement.

Ils seront mis en ligne sur le site Internet de la préfecture de la Seine-Saint-Denis :

<http://www.seine-saint-denis.pref.gouv.fr>

Mention de la publication du présent arrêté et des modalités de sa consultation sera insérée dans un journal diffusé dans le département de la Seine-Saint-Denis.

**Article 8 :**

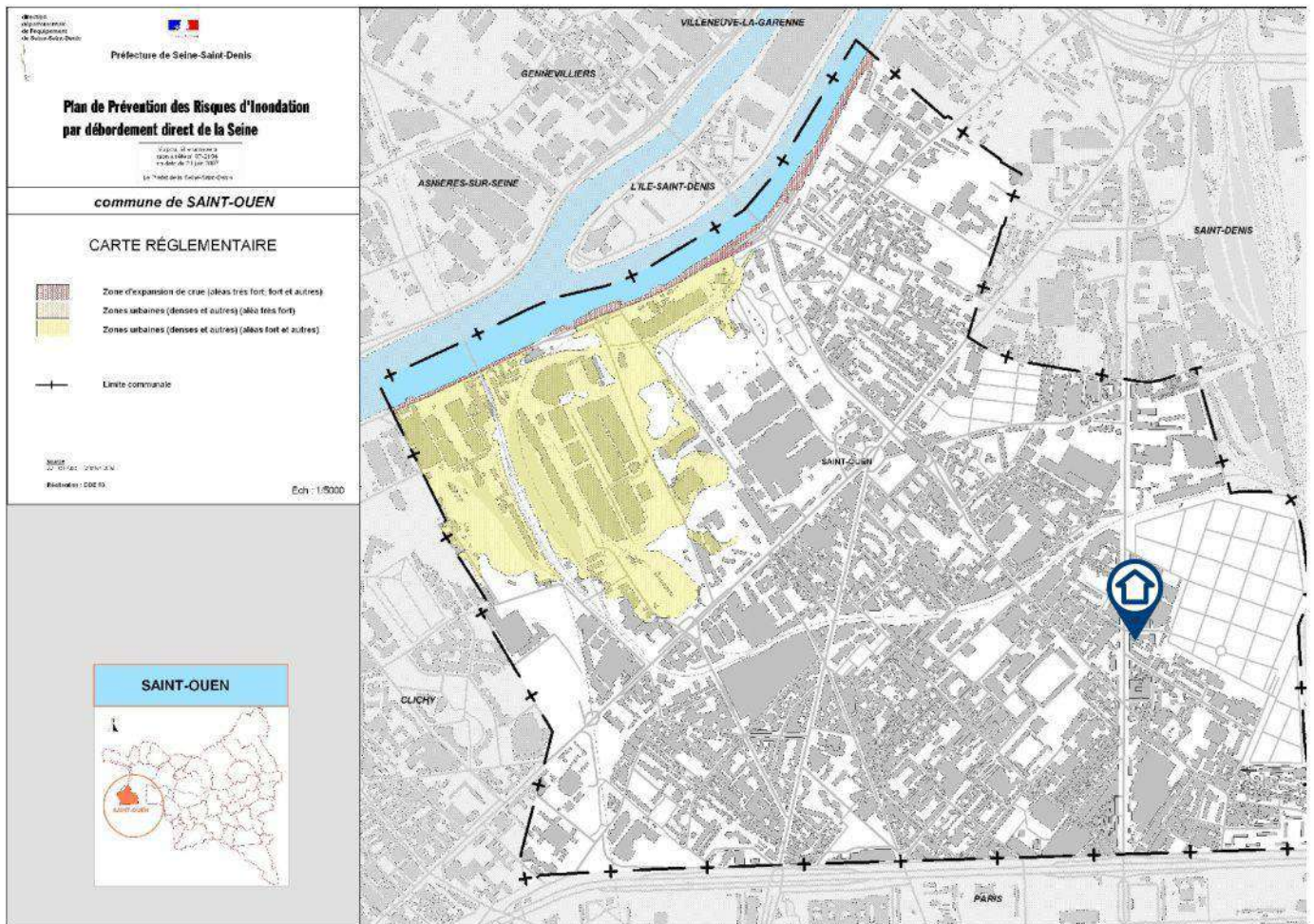
Le Secrétaire général de la préfecture de la Seine-Saint-Denis, le sous-préfet d'arrondissement, le Maire de la commune de Saint-Ouen, le Président de la Chambre interdépartementale des notaires pour Paris, la Seine-Saint-Denis et le Val-de-Marne et le Directeur régional et interdépartemental de l'environnement et de l'énergie Île-de-France, sont chargés, chacun en ce qui le concerne, de l'application du présent arrêté, qui sera publié au recueil des actes administratifs de la préfecture.

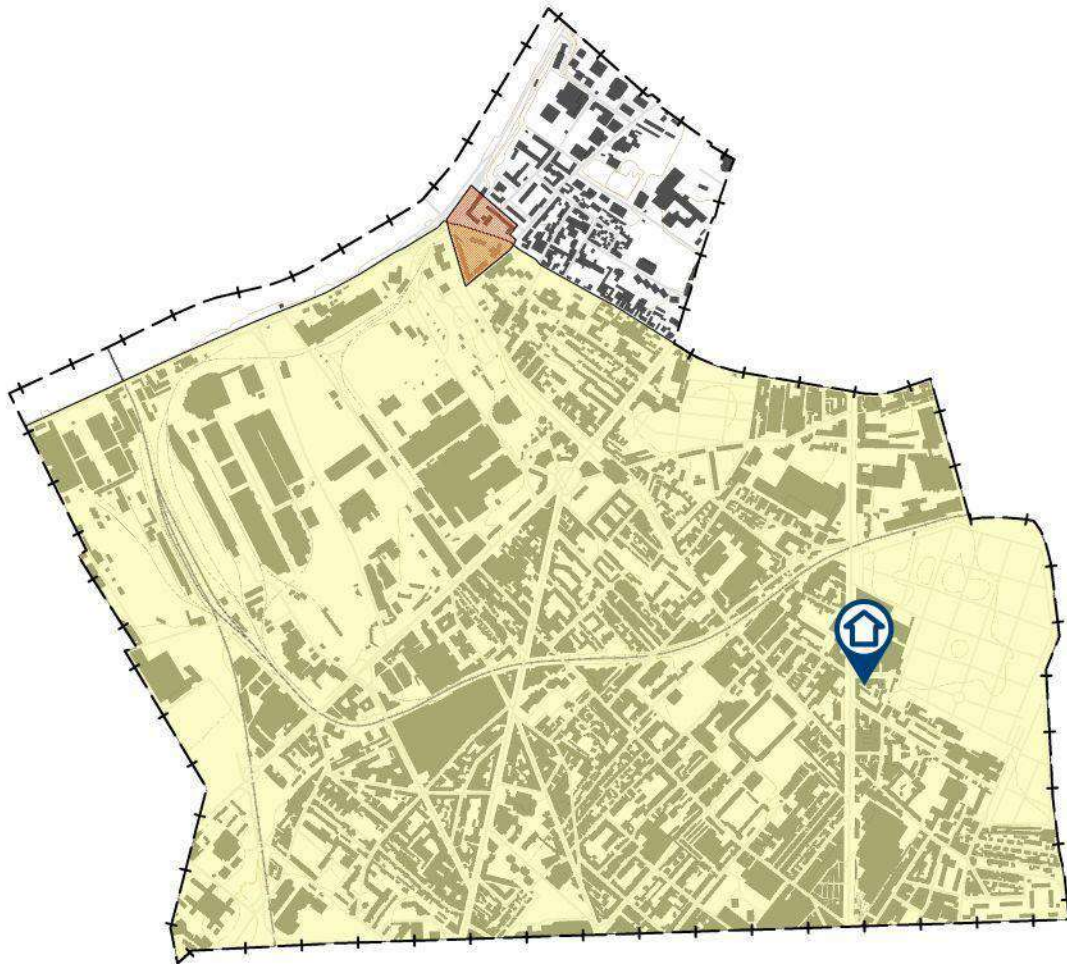
Fait à Vincennes, le **11 AOUT 2020**

Pour le Préfet et par délégation,  
la Directrice régionale et interdépartementale  
de l'environnement et de l'énergie d'Île-de-France par intérim  
**Le Directeur adjoint**

Claire GRISEZ

  
**Jean-Marc PICARD**





Prefecture de Seine-Saint-Denis

**Périmètre de risque lié à la présence d'anciennes carrières  
et à la dissolution du gypse antéluvien  
( en application de l'article R. 111-3 du code de l'urbanisme )**

*commune de SAINT-OUEN*

- Zone d'anciennes carrières
- Zone de dissolution des poches de gypse antéluvien
- Limite communale
- Courbe de niveau

SOURCES  
DDE  
BD Topo 1:50 000  
BD Topo 1:25 000

Évaluation DDE 11

Ech : 1/5000



Logo of the French Republic and the text "PRÉFECTURE DE SEINE-SAINT-DENIS" are at the top left. Below them, the word "PROJET" is written in red. The main title is "Plan de Prévention des Risques de mouvements de terrain" and the subtitle is "CARTE DES ALEAS DISSOLUTION DU GYPSE".

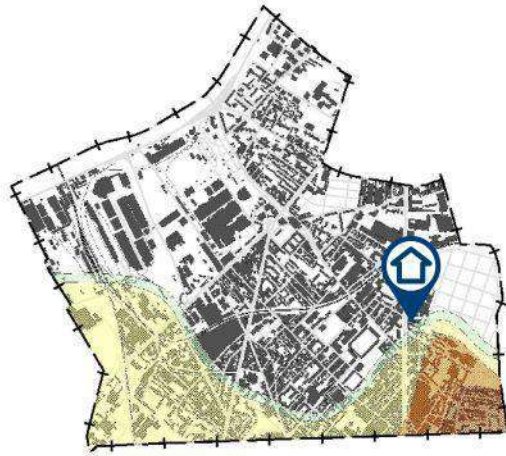

COMMUNE DE SAINT-OUEN

Legend:

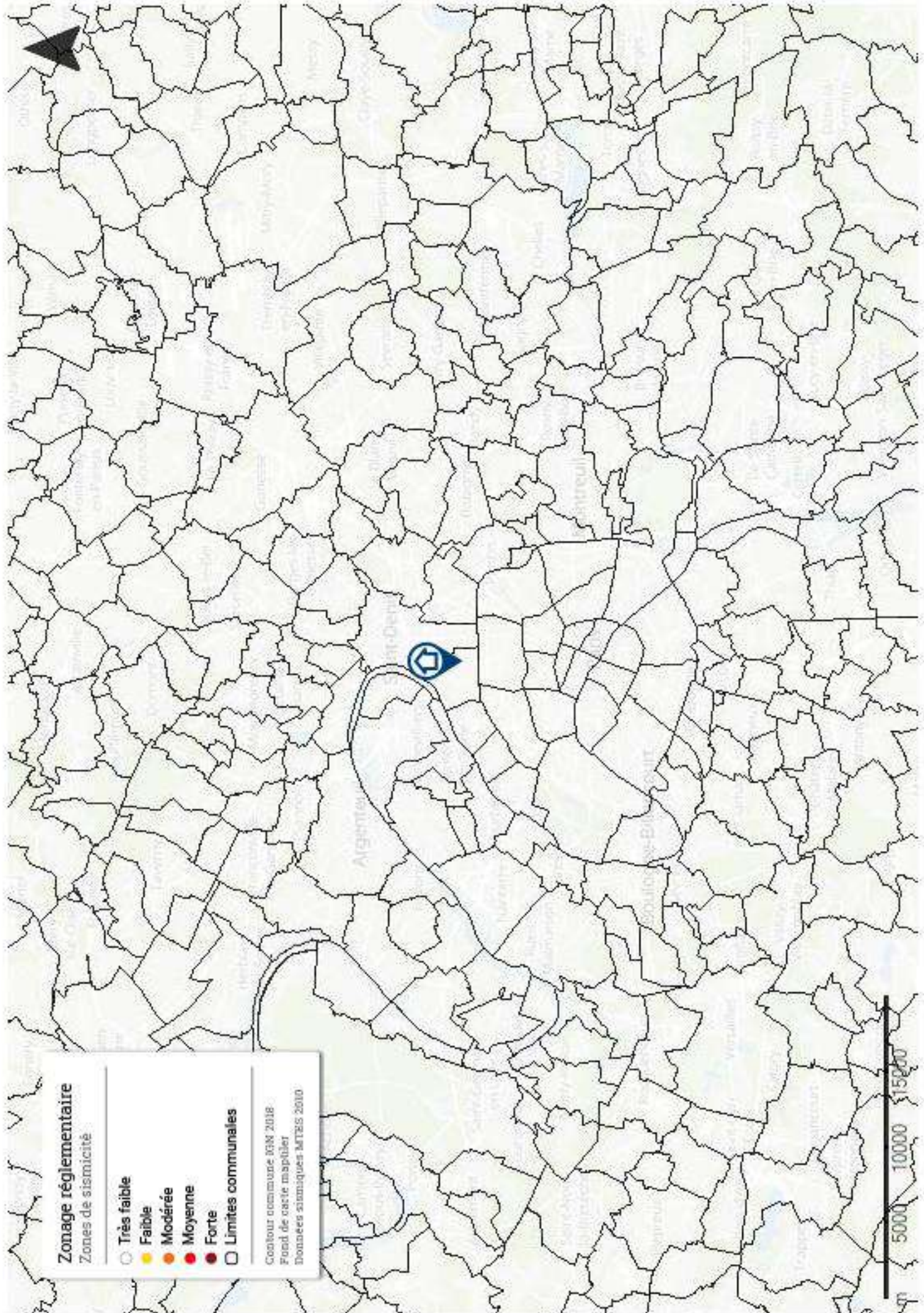
- ALÉAS TRÈS FORTS (Dark brown)
- ALÉAS FORTS (Medium brown)
- ALÉAS MOYENS (Light brown)
- ALÉAS FAIBLES (Light green)
- Étang constructible (Blue)
- Cours de Hérault (Blue line)

Scale: 1:20 000

SAINT-OUEN







**Zonage réglementaire**

Zones de sismicité

- Très faible
- Faible
- Modérée
- Moyenne
- Forte
- Limites communales

Contour communal IGN 2018  
Fond de carte mapbox  
Données sismiques MTEIS 2010

