

Etat des risques et pollutions

aléas naturels, miniers ou technologiques, sismicité, potentiel radon et sols pollués

! Attention ... s'ils n'impliquent pas d'obligation ou d'interdiction réglementaire particulière, les aléas connus ou prévisibles qui peuvent être signalés dans les divers documents d'information préventive et concerner l'immeuble, ne sont pas mentionnés par cet état. Cet état, à remplir par le vendeur ou le bailleur, est destiné à être en **annexe** d'un contrat de vente ou de location d'un immeuble.

Cet état est établi sur la base des informations mises à disposition par arrêté préfectoral

n° 2019/03179 du 09 | 10 | 2019 mis à jour le 1 | 1 | 2019

Adresse de l'immeuble Rue Albert Watel, 10 Bis Rue des Tournelles
Cadastré O n° 11-76 code postal ou Insee 94240 commune L'HAY-LES-ROSES

Situation de l'immeuble au regard d'un ou plusieurs plans de prévention des risques naturels (PPRN)

■ L'immeuble est situé dans le périmètre d'un PPR N ¹ oui non
prescrit anticipé approuvé date 21 | 11 | 2018

¹ Si oui, les risques naturels pris en considération sont liés à :
inondations autres Mouvements de terrain consécutifs à la sécheresse

> L'immeuble est concerné par des prescriptions de travaux dans le règlement du PPRN ² oui non
² Si oui, les travaux prescrits ont été réalisés oui non

■ L'immeuble est situé dans le périmètre d'un autre PPR N ¹ oui non
prescrit anticipé approuvé date 09 | 07 | 2001

¹ Si oui, les risques naturels pris en considération sont liés à :
inondations autres

> L'immeuble est concerné par des prescriptions de travaux dans le règlement du PPRN ² oui non
² Si oui, les travaux prescrits ont été réalisés oui non

Situation de l'immeuble au regard d'un plan de prévention des risques miniers (PPRM)

> L'immeuble est situé dans le périmètre d'un PPR M ³ oui non
prescrit anticipé approuvé date | |

³ Si oui, les risques naturels pris en considération sont liés à :
mouvement de terrain autres

> L'immeuble est concerné par des prescriptions de travaux dans le règlement du PPRM ⁴ oui non
⁴ Si oui, les travaux prescrits ont été réalisés oui non

Situation de l'immeuble au regard d'un plan de prévention des risques technologiques (PPRT)

> L'immeuble est situé dans le périmètre d'étude d'un PPR T prescrit et non encore approuvé ⁵ oui non

⁵ Si oui, les risques technologiques pris en considération dans l'arrêté de prescription sont liés à :
effet toxique effet thermique effet de surpression

> L'immeuble est situé dans le périmètre d'exposition aux risques d'un PPR T approuvé oui non

> L'immeuble est situé en secteur d'expropriation ou de délaissement oui non

> L'immeuble est situé en zone de prescription ⁶ oui non

⁶ Si la transaction concerne un logement, les travaux prescrits ont été réalisés oui non

⁶ Si la transaction ne concerne pas un logement, l'information sur le type de risques auxquels l'immeuble est exposé ainsi que leur gravité, probabilité et cinétique, est jointe à l'acte de vente ou au contrat de location. oui non

Situation de l'immeuble au regard du zonage sismique réglementaire

> L'immeuble se situe dans une commune de sismicité classée en

zone 1 <input checked="" type="checkbox"/>	zone 2 <input type="checkbox"/>	zone 3 <input type="checkbox"/>	zone 4 <input type="checkbox"/>	zone 5 <input type="checkbox"/>
très faible	faible	modérée	moyenne	forte

Situation de l'immeuble au regard du zonage réglementaire à potentiel radon

> L'immeuble se situe dans une commune à potentiel radon classée en niveau 3 oui non

Information relative à la pollution de sols

> Le terrain est situé en secteur d'information sur les sols (SIS) oui non
 Les parcelles ne sont pas situées en secteur d'information sur les sols

Information relative aux sinistres indemnisés par l'assurance suite à une catastrophe N/M/T*

* catastrophe naturelle minière ou technologique

> L'information est mentionnée dans l'acte de vente oui non

Documents de référence permettant la localisation de l'immeuble au regard des risques pris en compte

Arrêté Préfectoral - Cartographie - PPR inondations et coulées de boue par ruissellement en secteur urbain (le périmètre concerne toute la commune)
 Zone B3 du PPR Mouvements de terrain différentiels consécutifs à la sécheresse et à la réhydratation des sols
 (pages pages 19 et 25 du règlement)

Décret n°2022-1289 du 1er/10/2022 relatif à l'information des acquéreurs et des locataires sur les risques entre en vigueur le 1er Janvier 2023
 à cette date, pas de nouveau imprimé pour l'ERP

A compter du 1er juin 2020: Nouvelle obligation d'information zone d'exposition au bruit (PEB)

Le plan d'exposition au bruit est consultable sur le site Internet du Géoportail de l'institut national de l'information géographique et forestière (I.G.N) à l'adresse suivante : <https://www.geoportail.gouv.fr/>

Cartographie : Plan d'Exposition au Bruit (la Commune n'est pas concernée par un PEB) (voir pièce jointe)

vendeur / bailleur

date / lieu

acquéreur / locataire

SCCV EMERIGE L'HAY LES ROSES

25/04/2023 à Sèvres



information sur les risques naturels, miniers ou technologiques, la sismicité, le potentiel radon, les pollutions de sols,
 pour en savoir plus... consultez le site Internet :

www.geoalises.gouv.fr



Liberté • Égalité • Fraternité

RÉPUBLIQUE FRANÇAISE

PREFET DU VAL DE MARNE

Direction de la coordination des politiques
publiques et de l'appui territorial

Bureau de l'environnement et des procédures
d'utilité publique

Direction régionale et interdépartementale de
l'environnement et de l'énergie d'Ile-de-France

Pôle interdépartemental de prévention
des risques naturels

ARRÊTÉ n° 2019/2115 du 10 JUIL. 2019
relatif à l'information des acquéreurs et des locataires de biens immobiliers
sur les risques naturels et technologiques majeurs
situés dans le département du Val-de-Marne
modifiant l'arrêté n° 2015/2362 du 31 juillet 2015

Le Préfet du Val-de-Marne
Chevalier de la Légion d'Honneur
Chevalier de l'Ordre National du Mérite

Vu le code général des collectivités territoriales ;

Vu le code de l'environnement, et notamment ses articles L. 125-5 à L. 125-7 et R. 125-23 à R. 125-27, R. 563-4 à D. 563-8-1 ;

Vu le code de la construction et de l'habitation, notamment les articles L. 271-4 et L. 271-5 ;

Vu le décret n°2004-374 du 29 avril 2004 relatif aux pouvoirs des préfets, à l'organisation et à l'action des services de l'État dans les régions et les départements ;

Vu l'arrêté du 27 juin 2018 portant délimitation des zones à potentiel radon du territoire français ;

Vu l'arrêté du 13 juillet 2018 modifiant l'arrêté du 13 octobre 2005 portant définition du modèle d'imprimé pour l'établissement de l'état des risques naturels et technologiques ;

Vu l'arrêté préfectoral n°2015/2362 du 31 juillet 2015 déterminant la liste des communes pour lesquelles l'information sur les risques naturels et technologiques majeurs doit être délivrée aux acquéreurs et locataires de biens immobiliers dans le département du Val-de-Marne ;

Vu l'arrêté préfectoral n°2015/765 du 30 mars 2015 portant approbation du plan de prévention des risques technologiques autour du site du dépôt pétrolier EG Retail France (ex EFR France), 5 rue Tortue à Vitry-sur-Seine ;

Vu l'arrêté préfectoral n°2016/2352 du 20 juillet 2016 portant approbation du plan de prévention des risques technologiques autour du site du dépôt pétrolier de la Société pétrolière du Val-de-Marne (SPVM), rue des Darses à Villeneuve-le-Roi ;

Vu l'arrêté préfectoral n°2018/3846 du 21 novembre 2018 portant approbation du plan de prévention des risques de mouvements de terrain différentiels consécutifs à la sécheresse et à la réhydratation des sols dans le département du Val-de-Marne ;

VU l'arrêté préfectoral n°1767 du 19 juin 2019 relatif à la création de secteurs d'information sur les sols (SIS) sur les communes de Boissy-Saint-Léger, Bry-sur-Marne, Gentilly, La Queue-en-Brie, Maisons-Alfort et Saint-Mandé ;

Considérant l'obligation d'information prévue à l'article R. 125-23 du code de l'environnement ;

Sur proposition de la Secrétaire générale ;

ARRETE

Article 1^{er} :

La liste des communes annexée à l'arrêté préfectoral n°2015-2362 du 31 juillet 2015 est remplacée par la liste annexée au présent arrêté.

Article 2 :

Les éléments nécessaires à l'information des acquéreurs et des locataires de biens immobiliers sur les risques naturels et technologiques majeurs sont consignés dans un dossier communal d'information. Ce dossier et les documents de référence sont librement consultables en préfecture, sous-préfecture et mairie concernée.

Article 3 :

La liste des communes et les dossiers communaux d'information sont mis à jour à chaque arrêté modifiant la situation d'une ou plusieurs communes au regard des conditions mentionnées à l'article L.125-5 à L.125-7 du code de l'environnement.

Article 4 :

Une copie du présent arrêté est adressée à la Chambre départementale des notaires.

Une copie du présent arrêté sera affichée dans les mairies des communes concernées et accessible sur le site internet des services de l'État dans le Val-de-Marne (www.val-de-marne.gouv.fr).

Article 5 :

La secrétaire générale de la préfecture du Val-de-Marne, les sous-préfets de Nogent-sur-Marne et de L'Haÿ-les-Roses, les maires des communes du Val-de-Marne concernées, le Président de la chambre interdépartementale des notaires pour Paris, la Seine-Saint-Denis et le Val-de-Marne et le Directeur régional et interdépartemental de l'environnement et de l'énergie Île-de-France, sont chargés, chacun en ce qui le concerne, de l'application du présent arrêté, qui sera publié au recueil des actes administratifs de la préfecture.

Pour le Préfet et par délégation,
Le Sous-préfet de Nogent-sur-Marne

Jean-Philippe LEGUEULT

ANNEXE à l'arrêté préfectoral n°2019/2115 du 10 juillet 2019
relatif à l'information des acquéreurs et des locataires de biens immobiliers
sur les risques naturels et technologiques majeurs dans le département du VAL-DE-MARNE
 Liste des communes du Val-de-Marne dans lesquelles l'obligation
 d'information des acquéreurs et des locataires de biens immobiliers s'applique

Code Insee	Communes	Plan de prévention des risques (PPR) naturels					PPR technologique	Nombre de Secteurs d'information sur les sols	Zone à potentiel radon	Zonage sismique
		inondation			mouvements de terrain					
		Seine et Marne	Yerres	Ruisselle-ment	argiles	anciennes carrières				
94001	Ablon-sur-Seine	A	-	-	A	-	-	-	1	1
94002	Alfortville	A	-	-	A	-	-	-	1	1
94003	Arcueil	-	-	P	A	P	-	-	1	1
94004	Boissy-Saint-Léger	-	-	-	A	-	-	3	1	1
94011	Bonneuil-sur-Marne	A	-	-	A	P	-	-	1	1
94015	Bry-sur-Marne	A	-	P	A	-	-	1	1	1
94016	Cachan	-	-	P	A	P	-	-	1	1
94017	Champigny-sur-Marne	A	-	P	A	P	-	-	1	1
94018	Charenton-le-Pont	A	-	-	-	P	-	-	1	1
94019	Chennevières-sur-Marne	A	-	P	A	P	-	-	1	1
94021	Chevilly-Larue	-	-	P	-	-	-	-	1	1
94022	Choisy-le-Roi	A	-	-	-	A	-	-	1	1
94028	Créteil	A	-	P	A	P	-	-	1	1
94033	Fontenay-sous-Bois	-	-	-	A	P	-	-	1	1
94034	Fresnes	-	-	P	A	-	-	-	1	1
94037	Gentilly	-	-	P	-	P	-	1	1	1
94038	L'Haj-les-Roses	-	-	P	A	P	-	-	1	1
94041	Ivry-sur-Seine	A	-	P	-	P	-	-	1	1
94042	Joinville-le-Pont	A	-	P	-	P	-	-	1	1
94043	Le-Kremlin-Bicêtre	-	-	P	A	P	-	-	1	1
94044	Limeil-Brévannes	A	-	P	A	-	-	-	1	1
94046	Maisons-Alfort	A	-	P	-	P	-	1	1	1
94047	Mandres-les-Roses	-	A	P	A	-	-	-	1	1
94048	Marolles-en-Brie	-	-	-	A	-	-	-	1	1
94052	Nogent-sur-Marne	A	-	-	A	P	-	-	1	1
94053	Noisieu	-	-	-	A	-	-	-	1	1
94054	Orly	A	-	-	A	-	-	-	1	1
94055	Ormesson-sur-Marne	A	-	P	A	P	-	-	1	1
94056	Périgny-sur-Yerres	-	A	-	A	-	-	-	1	1
94058	Le-Perreux-sur-Marne	A	-	-	A	-	-	-	1	1
94059	Le-Plessis-Trévisé	-	-	-	A	-	-	-	1	1
94060	La-Queue-en-Brie	-	-	-	A	-	-	2	1	1
94065	Rungis	-	-	-	-	-	-	-	1	1
94067	Saint-Mandé	-	-	-	-	P	-	1	1	1
94068	Saint-Maur-des-Fossés	A	-	P	A	P	-	-	1	1
94069	Saint-Maurice	A	-	-	-	P	-	-	1	1
94070	Santeny	-	-	-	A	-	-	-	1	1
94071	Sucy-en-Brie	A	-	P	A	-	-	-	1	1
94073	Thiais	-	-	-	-	P	-	-	1	1
94074	Valenton	A	-	P	A	-	-	-	1	1
94075	Villecresnes	-	-	P	A	-	-	-	1	1
94076	Villejuif	-	-	P	A	P	-	-	1	1
94077	Villeneuve-le-Roi	A	-	P	-	-	P	-	1	1
94078	Villeneuve-Saint-Georges	A	-	P	A	-	-	-	1	1
94079	Villiers-sur-Marne	-	-	P	A	-	-	-	1	1
94080	Vincennes	-	-	-	-	-	-	-	1	1
94081	Vitry-sur-Seine	A	-	P	-	P	A	-	1	1

gende

A Approuvé
 P Prescrit

faible (radon)
 très faible (sismicité)



Liberté • Égalité • Fraternité

RÉPUBLIQUE FRANÇAISE

PREFET DU VAL DE MARNE

Direction de la coordination des politiques
publiques et de l'appui territorial

Direction régionale et interdépartementale de
l'environnement et de l'énergie d'Ile-de-France

Bureau de l'environnement et des procédures
d'utilité publique

Pôle interdépartemental de prévention
des risques naturels

Arrêté n° 2019/03179 du 09/10/19
relatif à l'information des acquéreurs et des locataires de biens
immobiliers sur les risques naturels et technologiques majeurs dans la
commune de l'Haÿ-les-Roses

LE PREFET DU VAL DE MARNE
Chevalier de la Légion d'Honneur
Officier de l'Ordre National du Mérite

- VU le code général des collectivités territoriales ;
- VU le code de l'environnement, et notamment ses articles L. 125-5 à L. 125-7, R. 125-23 à R. 125-27, R. 563-4 et D. 563-8-1 ;
- VU le code de la construction et de l'habitation, et notamment ses articles L. 271-4 et L. 271-5 ;
- VU l'arrêté du 27 juin 2018 portant délimitation des zones à potentiel radon du territoire français ;
- VU l'arrêté du 13 juillet 2018 modifiant l'arrêté du 13 octobre 2005 portant définition du modèle d'imprimé pour l'établissement de l'état des risques naturels et technologiques ;
- VU l'arrêté préfectoral n°2001/2440 du 9 juillet 2001 prescrivant l'établissement d'un Plan de Prévention du Risque inondation et coulées de boue par ruissellement en secteur urbain ;
- VU l'arrêté préfectoral n°2001/2822 du 1er août 2001 prescrivant l'établissement d'un Plan de prévention des risques naturels prévisibles « affaissements et effondrements de terrain » ;
- VU l'arrêté préfectoral n°2018/3846 du 21 novembre 2018 portant approbation du Plan de Prévention des Risques de mouvements de terrain différentiels consécutifs à la sécheresse et à la réhydratation des sols ;
- VU l'arrêté préfectoral n°2015/2383 du 31 juillet 2015 relatif à l'information des acquéreurs et des locataires de biens immobiliers sur les risques naturels et technologiques majeurs dans la commune de l'Haÿ-les-Roses ;
- VU l'arrêté préfectoral n°2019/2115 du 10 juillet 2019, relatif à l'information des acquéreurs et des locataires de biens immobiliers sur les risques naturels et technologiques majeurs dans le département du Val-de-Marne modifiant l'arrêté 2015/2362 du 31 juillet 2015 ;

CONSIDÉRANT l'obligation d'information prévue à l'article R. 125-23 du code de l'environnement

SUR la proposition de la Secrétaire générale de la préfecture ;

ARRÊTE

ARTICLE 1^{er} : L'arrêté n°2015/2383 est abrogé.

ARTICLE 2 : L'obligation d'information prévue au I et II de l'article L.125-5 du code de l'environnement s'applique à la commune de l'Haÿ-les-Roses, en raison de son exposition aux risques naturels prévisibles suivants :

- inondation et coulées de boues par ruissellement en secteur urbain,
- mouvements de terrain par affaissements et effondrements de terrain,
- mouvements de terrain différentiels consécutifs à la sécheresse et à la réhydratation des sols.

ARTICLE 3 : Les documents de référence aux risques naturels auxquels la commune est exposée sont :

- l'arrêté préfectoral n°2001/2440 du 9 juillet 2001 prescrivant l'établissement d'un Plan de prévention des risques naturels prévisibles « inondation et coulées de boues par ruissellement en secteur urbain »,
- l'arrêté préfectoral n°2001/2822 du 1^{er} août 2001 prescrivant l'établissement d'un Plan de prévention des risques naturels prévisibles « affaissements et effondrements de terrain »,
- l'arrêté préfectoral n°2018/3846 du 21 novembre 2018 portant approbation du Plan de Prévention des Risques de mouvements de terrain différentiels consécutifs à la sécheresse et à la réhydratation des sols.

ARTICLE 4 : Les éléments nécessaires à l'information des acquéreurs et des locataires de biens immobiliers sur les risques naturels et technologiques majeurs sont consignés dans un dossier d'information annexé au présent arrêté. Ce dossier comporte :

- une fiche synthétique sur laquelle sont recensés les risques sur le territoire de la commune ainsi que les documents de référence correspondants. Ce document donne également toute indication sur la nature et sur l'intensité de ces risques,
- une cartographie délimitant, pour chaque risque, les zones exposées sur le territoire de la commune.

Lorsqu'un plan de prévention est prescrit, les cartographies sont fournies à titre indicatif en fonction des connaissances. Le périmètre à considérer pour l'information des acquéreurs et des locataires est, jusqu'à l'approbation du plan, le périmètre délimité dans l'arrêté préfectoral qui a prescrit l'élaboration de ce plan.

ARTICLE 5 : Les présentes dispositions sont systématiquement mises à jour lors de l'entrée en vigueur, pour la commune de l'Haÿ-les-Roses, de tout arrêté préfectoral rendant immédiatement opposables certaines dispositions d'un plan de prévention des risques naturels prévisibles, ou approuvant un plan de prévention des risques naturels prévisibles ou un plan de prévention des risques technologiques, ou approuvant la révision d'un de ces plans, ou lorsque des informations nouvelles permettent de modifier l'appréciation de la nature ou de l'intensité des risques auxquels est susceptible de se trouver exposée tout ou partie de la commune faisant l'objet d'un de ces plans.

ARTICLE 6 : Une copie du présent arrêté ainsi que le dossier d'information et les documents de référence qui s'y rattachent seront adressés au Maire de l'Haÿ-les-Roses, aux fins d'affichage en mairie ainsi qu'à la Chambre départementale des notaires. Ils pourront être consultés, sur demande, en mairie, en préfecture ainsi que dans les sous-préfectures de Nogent-sur-Marne et de l'Haÿ-les-Roses. Ils seront mis en ligne sur le site Internet de la préfecture du Val-de-Marne :

<http://www.val-de-marne.pref.gouv.fr>

Mention de la publication du présent arrêté et des modalités de sa consultation sera insérée dans un journal diffusé dans le département du Val-de-Marne.

ARTICLE 7 : Le présent arrêté abroge et remplace l'arrêté préfectoral n°2015/2383 du 31 juillet 2015, relatif à l'information des acquéreurs et des locataires de biens immobiliers sur les risques naturels et technologiques majeurs dans la commune de l'Haÿ-les-Roses.

ARTICLE 8 : La Secrétaire générale de la préfecture du Val-de-Marne, les Sous-Préfets de Nogent-sur-Marne et de l'Haÿ-les-Roses, le Maire de l'Haÿ-les-Roses, le Président de la Chambre interdépartementale des notaires pour Paris, la Seine-Saint-Denis et le Val-de-Marne et le Directeur régional et interdépartemental de l'environnement et de l'énergie Île-de-France, sont chargés, chacun en ce qui le concerne, de l'application du présent arrêté, qui sera publié au recueil des actes administratifs de la préfecture.

Pour le Préfet et par délégation,
le Directeur régional et interdépartemental
de l'environnement et de l'énergie d'Île-de-France

Jérôme GÖELLNER



Préfecture du Val-de-Marne

Commune de L'Haÿ-les-Roses

Informations sur les risques naturels et technologiques

pour l'application des I, II, III de l'article L 125-5 à L 125-7 du code de l'environnement

1. Annexe à l'arrêté préfectoral

N° **2019/03179** du **9 octobre 2019** mis à jour le

2. Situation de la commune au regard d'un ou plusieurs plans de prévention de risques naturels prévisibles [PPRn]

La commune est située dans le périmètre d'un PPR n **oui** **non**

Prescrit	date	aléa
	9 juillet 2001	Inondation et coulées de boue par ruissellement en secteur urbain
	1 ^{er} août 2001	Mouvements de terrain par affaissements et effondrements
Approuvé	21 novembre 2018	Mouvements de terrain consécutifs à la sécheresse

Les documents de référence sont :

Arrêté de prescription du PPR inondations et coulées de boue par ruissellement en secteur urbain (le périmètre concerne toute la commune) du 09/07/2001

Arrêté de prescription de PPR mouvements de terrain par affaissements et effondrements du 01/08/2001

Arrêté d'approbation du PPR mouvements de terrain différentiels consécutifs à la sécheresse et à la réhydratation des sols du 21/11/2018

Consultable sur Internet

3. Situation de la commune au regard d'un plan de prévention de risques technologiques [PPR t]

La commune est située dans le périmètre d'un PPR t **oui** **non**

date effet

Les documents de référence sont :

Consultable sur Internet

4. Situation de l'immeuble au regard du zonage réglementaire pour la prise en compte de la sismicité

en application des articles R 563-4 et R 125-23 du code de l'environnement modifiés par les décrets n°2010-1254 et 2010-1255

L'immeuble est situé dans une commune de sismicité forte zone **5** moyenne zone **4** modérée zone **3** faible zone **2** Très faible zone **1**

5. Situation de l'immeuble au regard du zonage réglementaire à potentiel radon

L'immeuble est situé dans une commune à potentiel radon classée en niveau 3 **oui** **non**

6. Information relative à la pollution des sols

La commune est concernée par un secteur d'information sur les sols (SIS) **oui** **non**

5. Cartographie

extraits de documents ou de dossiers permettant la localisation des immeubles au regard des risques encourus

Extrait du plan des servitudes du POS/PLU (anciennes carrières) – 1 planche A4 (échelle 1/10 000)

Copie de la carte des aléas (étude du BRGM – échelle 1/50 000) et du zonage réglementaire du risque mouvements de terrain différentiels consécutifs à la sécheresse et à la réhydratation des sols - 1 planche A3 (échelle 1/15 000)

6. Arrêtés portant ou ayant porté reconnaissance de l'Etat de catastrophe naturelle ou technologique

La liste actualisée des arrêtés est consultable sur le site portail www.prim.net dans la rubrique « ma commune face aux risques »

Date

Le Préfet de département




Sites internet :

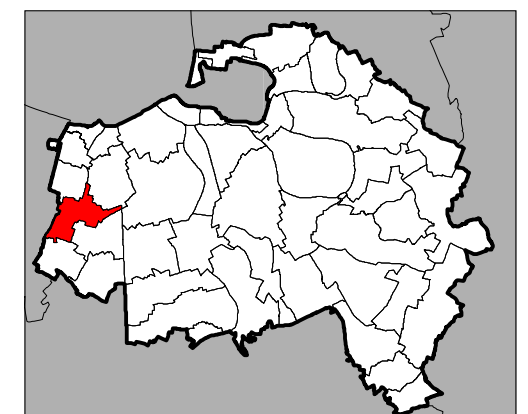
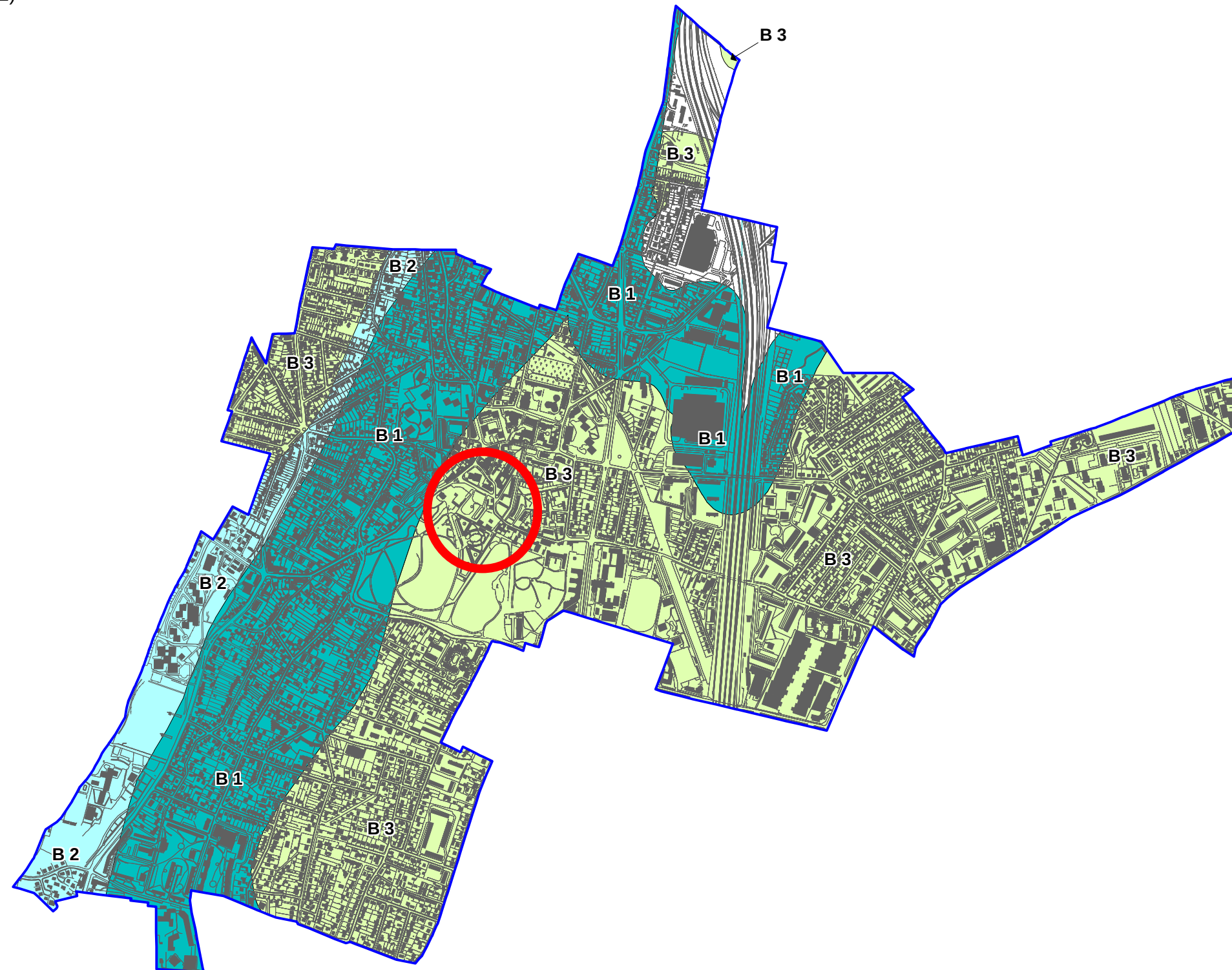
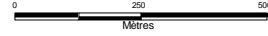
Mise à jour :

L'HAY-LES-ROSES

Zonage réglementaire

Légende :

-  Zone bleu foncé, fortement exposée (B1)
-  Zone bleu clair, moyennement exposée (B2)
-  Zone verte, faiblement exposée (B3)



L'HAY-LES-ROSES

Risque Mouvements de terrain par affaissements et effondrements de terrain



Zone d'anciennes carrières



Echelle : 1 / 10 000

Sources : fond de plan IGN, 1990 et Plan des servitudes du PLU.

ANNEXE 2 : LISTE DES ARRÊTÉS CAT-NAT PRIS SUR LA COMMUNE

Cette liste est utile notamment pour renseigner la question de l'état des risques relative aux sinistres indemnisés par l'assurance à la suite d'une catastrophe naturelle.

Nombre d'arrêtés de catastrophes naturelles (CAT-NAT) : 20

Source : CCR

Inondations et/ou Coulées de Boue : 10

Code national CATNAT	Début le	Fin le	Arrêté du	Sur le JO du
ECOA8800084A	23/07/1988	23/07/1988	19/10/1988	03/11/1988
INTE0000522A	11/05/2000	11/05/2000	25/09/2000	07/10/2000
INTE0100048A	23/07/2000	24/07/2000	12/02/2001	23/02/2001
INTE0100523A	06/07/2001	07/07/2001	09/10/2001	27/10/2001
INTE1820387A	11/06/2018	12/06/2018	23/07/2018	15/08/2018
INTE9400502A	18/07/1994	19/07/1994	28/10/1994	20/11/1994
INTE9500410A	02/07/1995	02/07/1995	18/08/1995	08/09/1995
INTE9700555A	29/06/1997	30/06/1997	17/12/1997	30/12/1997
INTE9700555A	05/08/1997	06/08/1997	17/12/1997	30/12/1997
INTE9900627A	25/12/1999	29/12/1999	29/12/1999	30/12/1999

Sécheresse : 9

Code national CATNAT	Début le	Fin le	Arrêté du	Sur le JO du
INTE0400918A	01/07/2003	30/09/2003	11/01/2005	01/02/2005
INTE1920338A	01/07/2018	30/09/2018	16/07/2019	09/08/2019
INTE9100268A	01/06/1989	31/12/1990	10/06/1991	19/07/1991
INTE9200495A	01/01/1991	31/12/1991	06/11/1992	18/11/1992
INTE9400331A	01/01/1992	30/09/1993	30/06/1994	09/07/1994
INTE9700212A	01/09/1993	31/12/1996	28/05/1997	01/06/1997
INTE9900346A	01/01/1997	31/12/1997	21/07/1999	24/08/1999
IOCE0829054A	01/01/2006	31/03/2006	05/12/2008	10/12/2008
IOCE0829054A	01/07/2005	30/09/2005	05/12/2008	10/12/2008

Mouvement de Terrain : 1

Code national CATNAT	Début le	Fin le	Arrêté du	Sur le JO du
INTE9900627A	25/12/1999	29/12/1999	29/12/1999	30/12/1999

DOSSIER

Préfecture du
Val-de-Marne

Direction régionale et
interdépartementale de
l'environnement et de
l'énergie Île-de-France

Pôle interdépartemental
de prévention
des risques naturels

Août 2018

Annexé à l'arrêté préfectoral
n° 2018/3846 du 21 NOV. 2018

**Plan de prévention des risques
de mouvements de terrain différentiels
consécutifs à la sécheresse et à la
réhydratation des sols
dans le département du Val-de-Marne**

Règlement

VU ET RATTACHE A MON ARRETE EN DATE DU
LE PREFET, 21 NOV. 2018

Le Préfet du Val-de-Marne

Laurent PREVOST



Direction régionale et interdépartementale de l'environnement et de l'énergie
d'Île-de-France

www.drie.ile-de-france.developpement-durable.gouv.fr

TITRE II - RÉGLEMENTATION APPLICABLE AUX CONSTRUCTIONS NOUVELLES

Les dispositions réglementaires du présent titre sont définies en application de l'article L. 562-1 du Code de l'Environnement, sans préjudice des règles normatives en vigueur, notamment :

- les règles de l'art et les normes de construction,
- les règles techniques et normes d'assainissement appropriées aux sites.

Elles s'appliquent à l'ensemble des zones bleu foncé (B1), bleu clair (B2) et verte (B3) délimitées sur le plan de zonage réglementaire.

CHAPITRE 3 - Dispositions applicables en zone verte (B3)

Article 1 - Est prescrite pour toute construction nouvelle y compris pour les constructions de maisons individuelles groupées

La réalisation d'une étude définissant les dispositions constructives nécessaires pour assurer la stabilité des constructions vis-à-vis du risque avéré de tassement ou de soulèvement différentiel et couvrant la conception, le pré-dimensionnement et l'exécution des fondations, ainsi que l'adaptation de la construction et de son environnement immédiat aux caractéristiques du site, conformément aux missions d'ingénierie géotechnique de type G2 – AVP (étude géotechnique de conception – phase Avant-projet), G2 – PRO (étude géotechnique de conception – phase Projet) et G3 (étude et suivi géotechniques d'exécution) au sens de la norme NF P 94-500. Toutes les dispositions issues de cette étude devront être appliquées.

Le présent article ne s'applique pas aux constructions de :

- maisons individuelles, telles que définies à l'article L. 231-1 du Code de la Construction et de l'Habitation, ainsi que leurs extensions ou annexes accolées. Pour ces constructions, se référer à l'article 2 du présent chapitre.
- annexes non accolées.
- bâtiments à usage agricole.

Article 2 - Mesures applicables aux constructions de maisons individuelles ainsi que leurs extensions ou annexes accolées

. Est recommandé

Pour toute construction nouvelle, la réalisation d'une étude définissant les dispositions constructives nécessaires pour assurer la stabilité des constructions vis-à-vis du risque avéré de tassement ou de soulèvement différentiel et couvrant la conception, le pré-dimensionnement et l'exécution des fondations, ainsi que l'adaptation de la construction et de son environnement immédiat aux caractéristiques du site, conformément aux missions d'ingénierie géotechnique de type G2 – AVP (étude géotechnique de conception – phase Avant-projet), G2 – PRO (étude géotechnique de conception – phase Projet) et G3 (étude et suivi géotechniques d'exécution) au sens de la norme NF P 94-500.

TITRE III - MESURES APPLICABLES AUX CONSTRUCTIONS EXISTANTES

Les dispositions du présent titre ne s'appliquent qu'aux **biens de type maisons individuelles** au sens de l'article l'article L. 231-1 du Code de la Construction et de l'Habitation.

Les dispositions du présent titre ne s'appliquent pas :

- si l'absence d'argiles susceptibles d'impacter l'existant sur l'emprise de la totalité de l'unité foncière est démontrée par sondage selon une étude géotechnique au minimum de type G1 – ES au sens de la norme NF P 94-500,
- ou si une étude géotechnique au minimum de type G2 – PRO au sens de la norme NF P 94-500 démontre que les fondations de la construction sont suffisamment dimensionnées pour éviter les désordres liés aux aménagements à proximité du bâti.

CHAPITRE 3 - Dispositions applicables en zone B3

Recommandations

Il est recommandé :

- De réaliser des diagnostics sur la vulnérabilité des constructions existantes vis-à-vis du risque dû aux Argiles et permettant de déterminer si des travaux préventifs ou des travaux de rattrapage sont nécessaires pour se préserver de ce risque.
- D'éviter la création d'un puits d'infiltration d'eaux pluviales dont le bord est situé à une distance inférieure à 5 mètres de toute construction existante.
- De faire une étude géotechnique de conception de type G2 – AVP (phase Avant-projet) au sens de la norme NF P 94-500 avant tous travaux de déblais ou de remblais modifiant localement la profondeur d'encastrement des fondations, pour vérifier qu'ils n'aggraveront pas la vulnérabilité du bâti.
- D'éviter toute nouvelle plantation d'arbre ou arbuste à une distance de toute construction existante inférieure à leur hauteur de coupe (1,5 fois en cas de rideau d'arbres ou d'arbustes), ce qui oblige à un élagage périodique pour maintenir cette hauteur.
A défaut, un écran anti-racines d'une profondeur minimale de 2 mètres interposé entre la plantation et les bâtiments pourra être mis en place. Il est possible d'assimiler un sous-sol total totalement enterré d'une profondeur minimale de 2,50 mètres à un écran anti-racines.
- En cas de remplacement des canalisations d'évacuation des eaux usées et pluviales, de mettre en place les dispositifs assurant l'étanchéité (joints souples...) de ces dernières.
- De s'assurer de l'étanchéité des branchements individuels et des réseaux enterrés d'eaux usées et pluviales à proximité des constructions existantes.
- Pour les arbres et arbustes existants, de veiller à préserver l'équilibre hydrique par un élagage périodique.
- D'éloigner au maximum les eaux de toitures et les eaux de ruissellement de toute construction.
- D'éviter tout pompage à usage domestique, entre mai et octobre, dans un puits situé à moins de 10 mètres d'une construction existante et dont la profondeur du niveau de l'eau (par rapport au terrain naturel) est inférieure à 10 mètres.
- De mettre en place, sur toute la périphérie de la construction, un dispositif s'opposant à l'évaporation et d'une largeur minimale de 1,5 mètres, sauf impossibilité matérielle (mitoyenneté avec une autre construction). Ce dispositif pourra se présenter sous la forme :
 - d'une géomembrane enterrée,
 - d'un trottoir périphérique en béton ou tout autre matériau présentant une étanchéité suffisante.
- Dans le cas d'une modification du système de chauffage avec implantation de la source de chaleur en sous-sol, de ne pas positionner cette source de chaleur le long d'un mur périphérique ou de prévoir un dispositif spécifique d'isolation thermique entre la source de chaleur et le mur.
- En ce qui concerne les plantations, de proscrire certaines espèces comme les Peupliers, les Saules, les Cèdres, les Chênes, l'Orme et le Bouleau qui ont des grands besoins d'eau et qui étendront leurs racines en surface et en profondeur.

Etat des nuisances sonores aériennes

Les zones de bruit des plans d'exposition au bruit constituent des servitudes d'urbanisme (art. L. 112-3 du code de l'urbanisme) et doivent à ce titre être notifiées à l'occasion de toute cession, location ou construction immobilière.

Cet état, à remplir par le vendeur ou le bailleur, est destiné à être intégré au dossier de diagnostic technique - DDT (annexé, selon le cas, à la promesse de vente ou, à défaut de promesse, à l'acte authentique de vente et au contrat de location ou annexé à ces actes si la vente porte sur un immeuble non bâti) et à être **annexé** à l'acte authentique de vente et, le cas échéant, au contrat préliminaire en cas de vente en l'état futur d'achèvement.

Cet état est établi sur la base des informations mises à disposition par arrêté préfectoral

n° du | | mis à jour le | |

Adresse de l'immeuble **code postal ou Insee** **commune**

Rue Albert Watel, 10 Bis Rue des Tournelles 94240 L'HAY-LES-ROSES

Cadastré O n° 11-76

Situation de l'immeuble au regard d'un ou plusieurs plans d'exposition au bruit (PEB)

■ L'immeuble est situé dans le périmètre d'un PEB ¹ oui non

révisé **approuvé** date | |

¹ Si oui, nom de l'aérodrome :

> L'immeuble est concerné par des prescriptions de travaux d'insonorisation ² oui non

² Si oui, les travaux prescrits ont été réalisés oui non

■ L'immeuble est situé dans le périmètre d'un autre PEB ¹ oui non

révisé **approuvé** | | | date | |

¹ Si oui, nom de l'aérodrome :

Situation de l'immeuble au regard du zonage d'un plan d'exposition au bruit

> L'immeuble se situe dans une zone de bruit d'un plan d'exposition au bruit définie comme :

zone A¹ **zone B²** **zone C³** **zone D⁴**

forte forte modérée

¹ (intérieur de la courbe d'indice Lden 70)

² (entre la courbe d'indice Lden 70 et une courbe choisie entre Lden 65 celle et 62)

³ (entre la limite extérieure de la zone B et la courbe d'indice Lden choisi entre 57 et 55)

⁴ (entre la limite extérieure de la zone C et la courbe d'indice Lden 50). Cette zone n'est obligatoire que pour les aérodromes mentionnés au I de l'article 1609 quater viciés A du code général des impôts. (et sous réserve des dispositions de l'article L.112-9 du code de l'urbanisme pour les aérodromes dont le nombre de créneaux horaires attribuables fait l'objet d'une limitation réglementaire sur l'ensemble des plages horaires d'ouverture).

Nota bene : Lorsque le bien se situe sur 2 zones, il convient de retenir la zone de bruit la plus importante.

Documents de référence permettant la localisation de l'immeuble au regard des nuisances présent en compte

Le plan d'exposition au bruit est consultable sur le site Internet du Géoportail de l'institut national de l'information géographique et forestière (I.G.N) à l'adresse suivante : <https://www.geoportail.gouv.fr/>

Le plan d'exposition au bruit de l'aérodrome de
peut être consulté à la mairie de la commune de
où est sis l'immeuble.

Cartographie - La Commune n'est pas concernée par un PEB.....
.....
.....
.....
.....

vendeur / bailleur

date / lieu

acquéreur / locataire

SCCV EMERIGE L'HAY LES ROSES

25/04/2023 à SEVRES

information sur les nuisances sonores aériennes
pour en savoir plus consultez le site Internet du ministère de la transition écologique et solidaire
<https://www.ecologique-solidaire.gouv.fr/>



Plan d'Exposition au Bruit



© IGN 2023 - www.geoportail.gouv.fr/mentions-legales

Longitude : 2° 21' 06" E
Latitude : 48° 46' 33" N