

Etat des Risques et Pollutions

En application des articles L125-5 à 7 et R125-26 du code de l'environnement.



Référence : 858_092020_24028608_ERPS
 Mode COMMANDE CADASTRE***
 Réalisé par un expert Preventimmo
 Pour le compte de RIVE GAUCHE NOTAIRE -
 HEMERY-DUFOUR, BARRAS, SAGNES

Date de réalisation : 5 janvier 2023 (Valable 6 mois)
 Selon les informations mises à disposition par arrêté préfectoral :
 N° 2020-138 du 21 août 2020.

REFERENCES DU BIEN

Adresse du bien
 rue du Lycée - et avenue Raymond Poincaré
 92330 SCEAUX

Référence(s) cadastrale(s):
 R0065, R0066

ERP établi selon les parcelles localisées au cadastre.

Vendeur
 FONDATION EPF



SYNTHESES

A ce jour, la commune est soumise à l'obligation d'Information Acquéreur Locataire (IAL). Une déclaration de sinistre indemnisé est nécessaire.

Etat des Risques et Pollutions (ERP)						
Votre commune				Votre immeuble		
Type	Nature du risque	Etat de la procédure	Date	Concerné	Travaux	Réf.
R111.3	Mouvement de terrain Dû à des cavités anthropiques ...	approuvé	07/08/1985	non	non	p.4
Zonage de sismicité : 1 - Très faible ⁽¹⁾				non	-	-
Zonage du potentiel radon : 1 - Faible ⁽²⁾				non	-	-

Etat des risques approfondi (Attestation Argiles / ENSA / ERPS)	Concerné	Détails
Zonage du retrait-gonflement des argiles	Oui	Aléa Fort
Plan d'Exposition au Bruit ⁽³⁾	Non	-
Basias, Basol, lcpé	Oui	13 sites* à - de 500 mètres

*ce chiffre ne comprend pas les sites non localisés de la commune.







(1) Zonage sismique de la France d'après l'annexe des articles R563-1 à 8 du Code de l'Environnement modifiés par les Décrets n°2010-1254 et n°2010-1255 du 22 octobre 2010 ainsi que par l'Arrêté du 22 octobre 2010 (nouvelles règles de construction parasismique - EUROCODE 8).

(2) Situation de l'immeuble au regard des zones à potentiel radon du territoire français définies à l'article R. 1333-29 du code de la santé publique modifié par le Décret n°2018-434 du 4 juin 2018, délimitées par l'Arrêté interministériel du 27 juin 2018.

(3) Information cartographique consultable en mairie et en ligne à l'adresse suivante : <https://www.geoportail.gouv.fr/donnees/plan-dexposition-au-bruit-peb>

Attention, les informations contenues dans le second tableau de synthèse ci-dessus sont données à titre informatif. Pour plus de détails vous pouvez commander un Etat des risques approfondi.

Attention, les informations contenues dans ce tableau de synthèse sont données à titre informatif et ne sont pas détaillées dans ce document.

Etat des risques complémentaires (Géorisques)			
Risques		Concerné	Détails
 Inondation	TRI : Territoire à Risque important d'Inondation	Non	-
	AZI : Atlas des Zones Inondables	Non	-
	PAPI : Programmes d'actions de Prévention des Inondations	Non	-
	Remontées de nappes	Oui	<i>Zones potentiellement sujettes aux inondations de cave, fiabilité MOYENNE (dans un rayon de 500 mètres).</i>
 Installation nucléaire		Oui	<i>Le bien se situe dans un rayon de 10000 mètres autour d'une installation (une autre nature que centrale nucléaire).</i>
 Mouvement de terrain		Non	-
 Pollution des sols, des eaux ou de l'air	BASOL : Sites pollués ou potentiellement pollués	Non	-
	BASIAS : Sites industriels et activités de service	Oui	<i>Le bien se situe dans un rayon de 500 mètres d'un ou plusieurs sites identifiés.</i>
	ICPE : Installations industrielles	Non	-
 Cavités souterraines		-	<i>Données indisponibles</i>
 Canalisation TMD		Oui	<i>Le bien se situe dans une zone tampon de 1000 mètres autour d'une canalisation.</i>

*** En mode COMMANDE CADASTRE, l'expert Preventimmo est responsable de la localisation et de la détermination de l'exposition aux risques.

L'édition et la diffusion de ce document implique l'acceptation des Conditions Générales de Vente, disponibles sur le site Internet Preventimmo.

Copyright 2007-2017 Kinaxia. Tous droits réservés. Les noms et marques commerciaux appartiennent à leurs propriétaires respectifs.

SOMMAIRE

Synthèses.....	1
Imprimé officiel.....	4
Procédures ne concernant pas l'immeuble.....	5
Déclaration de sinistres indemnisés.....	6
Prescriptions de travaux, Documents de référence, Conclusions.....	7
Annexes.....	8

Etat des Risques et Pollutions

aléas naturels, miniers ou technologiques, sismicité, potentiel radon et pollution des sols

en application des articles L.125-5 à 7, R.125-26, R.563-4 et D.563-8-1 du Code de l'environnement et de l'article L.174-5 du nouveau Code minier

1. Cet état, relatif aux obligations, interdictions, servitudes et prescriptions définies vis-à-vis des risques naturels, miniers ou technologiques concernant l'immeuble, est établi sur la base des informations mises à disposition par arrêté préfectoral

n° **2020-138** du **21/08/2020**

Situation du bien immobilier (bâti ou non bâti)

Document réalisé le : 05/01/2023

2. Adresse

Parcelle(s) : R0065, R0066

rue du Lycée 92330 SCEAUX

3. Situation de l'immeuble au regard de plans de prévention des risques naturels [PPRn]

L'immeuble est situé dans le périmètre d'un PPRn

prescrit

oui non

L'immeuble est situé dans le périmètre d'un PPRn

appliqué par anticipation

oui non

L'immeuble est situé dans le périmètre d'un PPRn

approuvé

oui non

Les risques naturels pris en compte sont liés à :

(les risques grisés ne font pas l'objet d'une procédure PPR sur la commune)

Inondation

Crue torrentielle

Remontée de nappe

Submersion marine

Avalanche

Mouvement de terrain

Mvt terrain-Sécheresse

Séisme

Cyclone

Eruption volcanique

Feu de forêt

autre

L'immeuble est concerné par des prescriptions de travaux dans le règlement du ou des PPRn

oui non

si oui, les travaux prescrits par le règlement du PPR naturel ont été réalisés

oui non

4. Situation de l'immeuble au regard de plans de prévention des risques miniers [PPRm]

L'immeuble est situé dans le périmètre d'un PPRm

prescrit

oui non

L'immeuble est situé dans le périmètre d'un PPRm

appliqué par anticipation

oui non

L'immeuble est situé dans le périmètre d'un PPRm

approuvé

oui non

Les risques miniers pris en compte sont liés à :

(les risques grisés ne font pas l'objet d'une procédure PPR sur la commune)

Risque miniers

Affaissement

Effondrement

Tassement

Emission de gaz

Pollution des sols

Pollution des eaux

autre

L'immeuble est concerné par des prescriptions de travaux dans le règlement du ou des PPRm

oui non

si oui, les travaux prescrits par le règlement du PPR miniers ont été réalisés

oui non

5. Situation de l'immeuble au regard de plans de prévention des risques technologiques [PPRt]

L'immeuble est situé dans le périmètre d'un PPRt

approuvé

oui non

L'immeuble est situé dans le périmètre d'un PPRt

prescrit

oui non

Les risques technologiques pris en compte sont liés à :

(les risques grisés ne font pas l'objet d'une procédure PPR sur la commune)

Risque Industriel

Effet thermique

Effet de surpression

Effet toxique

Projection

L'immeuble est situé en secteur d'expropriation ou de délaissement

oui non

L'immeuble est situé en zone de prescription

oui non

Si la transaction concerne un logement, les travaux prescrits ont été réalisés

oui non

Si la transaction ne concerne pas un logement, l'information sur le type de risques auxquels l'immeuble est exposé ainsi que leur gravité, probabilité et cinétique, est jointe à l'acte de vente ou au contrat de location

oui non

6. Situation de l'immeuble au regard du zonage réglementaire pour la prise en compte de la sismicité

en application des articles R.563-4 et D.563-8-1 du code de l'environnement modifiés par l'Arrêté et les Décrets n°2010-1254 / 2010-1255 du 22 octobre 2010.

L'immeuble est situé dans une commune de sismicité :

Forte

Moyenne

Modérée

Faible

Très faible

zone 5

zone 4

zone 3

zone 2

zone 1

7. Situation de l'immeuble au regard du zonage réglementaire pour la prise en compte du potentiel radon

en application des articles R125-23 du code de l'environnement et R1333-29 du code de la santé publique, modifiés par le Décret n°2018-434 du 4 juin 2018

L'immeuble se situe dans une Zone à Potentiel Radon :

Significatif

Faible avec facteur de transfert

Faible

zone 3

zone 2

zone 1

8. Information relative aux sinistres indemnisés par l'assurance suite à une catastrophe naturelle

L'information est mentionnée dans l'acte authentique constatant la réalisation de la vente

oui non

9. Situation de l'immeuble au regard de la pollution des sols

L'immeuble est situé dans un Secteur d'Information sur les Sols (SIS)

oui non

Aucun SIS ne concerne cette commune à ce jour

Parties concernées

Vendeur

FONDATION EPF

à

le

Acquéreur

à

le

Attention ! S'ils n'impliquent pas d'obligation ou d'interdiction réglementaire particulière, les aléas connus ou prévisibles qui peuvent être signalés dans les divers documents d'information préventive et concerner le bien immobilier, ne sont pas mentionnés par cet état.

Déclaration de sinistres indemnisés

en application des articles L 125-5 et R125-26 du Code de l'environnement

Si, à votre connaissance, l'immeuble a fait l'objet d'une indemnisation suite à des dommages consécutifs à des événements ayant eu pour conséquence la publication d'un arrêté de catastrophe naturelle, cochez ci-dessous la case correspondante dans la colonne "Indemnisé".

Arrêtés CATNAT sur la commune

Risque	Début	Fin	JO	Indemnisé
Sécheresse et réhydratation - Tassements différentiels	01/07/2020	30/09/2020	07/05/2021	<input type="checkbox"/>
Par une crue (débordement de cours d'eau) - Par ruissellement et coulée de boue	28/05/2015	05/06/2016	16/06/2016	<input type="checkbox"/>
Par une crue (débordement de cours d'eau) - Par ruissellement et coulée de boue	07/08/2008	08/08/2008	21/05/2009	<input type="checkbox"/>
Sécheresse et réhydratation - Tassements différentiels	01/07/2006	30/09/2006	23/04/2008	<input type="checkbox"/>
Sécheresse et réhydratation - Tassements différentiels	01/07/2005	30/09/2005	22/02/2008	<input type="checkbox"/>
Sécheresse et réhydratation - Tassements différentiels	01/07/2003	30/09/2003	26/08/2004	<input type="checkbox"/>
Par une crue (débordement de cours d'eau) - Par ruissellement et coulée de boue Mouvement de terrain	25/12/1999	29/12/1999	30/12/1999	<input type="checkbox"/>
Par une crue (débordement de cours d'eau) - Par ruissellement et coulée de boue	01/08/1998	01/08/1998	03/04/1999	<input type="checkbox"/>
Par une crue (débordement de cours d'eau) - Par ruissellement et coulée de boue	05/08/1997	06/08/1997	30/12/1997	<input type="checkbox"/>
Par une crue (débordement de cours d'eau) - Par ruissellement et coulée de boue	23/08/1995	23/08/1995	28/01/1996	<input type="checkbox"/>
Par une crue (débordement de cours d'eau) - Par ruissellement et coulée de boue	02/07/1995	02/07/1995	15/10/1995	<input type="checkbox"/>
Sécheresse et réhydratation - Tassements différentiels	01/10/1991	30/06/1997	28/03/1998	<input type="checkbox"/>
Sécheresse et réhydratation - Tassements différentiels	01/05/1989	30/09/1991	18/08/1992	<input type="checkbox"/>

Pour en savoir plus, chacun peut consulter en préfecture ou en mairie, le dossier départemental sur les risques majeurs, le document d'information communal sur les risques majeurs et, sur internet, le portail dédié à la prévention des risques majeurs : www.prim.net

Préfecture : Nanterre - Hauts-de-Seine
 Commune : Sceaux

Adresse de l'immeuble :
 rue du Lycée - et avenue Raymond Poincaré
 Parcelle(s) : R0065, R0066
 92330 SCEAUX
 France

Etabli le : _____

Vendeur : _____

FONDATION EPF

Acquéreur : _____

Prescriptions de travaux

Aucune


Documents de référence

Aucun

Conclusions

L'Etat des Risques délivré par RIVE GAUCHE NOTAIRE - HEMERY-DUFOUR, BARRAS, SAGNES en date du 05/01/2023 fait apparaître que la commune dans laquelle se trouve le bien fait l'objet d'un arrêté préfectoral n°2020-138 en date du 21/08/2020 en matière d'obligation d'Information Acqureur Locataire sur les Risques Naturels, Miniers et Technologiques.

Selon les informations mises à disposition dans le Dossier Communal d'Information, le BIEN n'est concerné par aucun risque réglementé.


Kinaxia
80 Route des Lucioles
Espaces de Sophia Antipolis
Bât C
06560 VALBONNE
SIRET : 514 061 738 0035
secretariat@kinaxia.fr
Tél : 04 22 32 50 36 - Fax : 04 84 25 27 40

Sommaire des annexes

> Arrêté Préfectoral départemental n° 2020-138 du 21 août 2020

> Cartographie :

- Cartographie réglementaire de la sismicité

A titre indicatif, ces pièces sont jointes au présent rapport.

PREFET DES HAUTS-DE-SEINE

Arrêté préfectoral DCPAT n° 2020- 138 du 21 AOUT 2020 relatif à l'information des acquéreurs et locataires de biens immobiliers sur les risques naturels, miniers et technologiques majeurs des Hauts-de-Seine.

LE SECRETAIRE GENERAL CHARGE DE L'ADMINISTRATION
DE L'ETAT DANS LE DEPARTEMENT
CHEVALIER DE L'ORDRE NATIONAL DU MERITE

Vu le code général des collectivités territoriales ;

Vu le code de l'environnement, notamment les articles L. 125-5, L. 125-6, L. 125-7 et R. 125-23 à R. 125-27 ;

Vu le décret du 23 août 2016, portant nomination de M. Pierre SOUBELET en qualité de préfet des Hauts-de-Seine (hors classe) ;

Vu le décret du 22 août 2017 portant nomination de Monsieur Vincent BERTON sous-préfet, en qualité de secrétaire général de la préfecture des hauts-de-Seine ;

Vu le décret n° 2018-434 du 4 juin 2018 qui a modifié l'application de l'information acquéreur/locataire sur les secteurs d'information sur les sols (SIS) ;

Vu le décret du 21 avril 2020 portant admission à la retraite de Monsieur Pierre SOUBELET, préfet des Hauts-de-Seine, à compter du 6 juillet 2020 ;

Vu l'arrêté ministériel du 19 mars 2013 modifiant l'arrêté du 13 octobre 2005 portant définition du modèle d'imprimé pour l'établissement de l'état des risques naturels et technologiques ;

Vu l'arrêté préfectoral 2017-94 du 26 avril 2017 relatif à l'information des acquéreurs et des locataires de biens immobiliers sur les risques naturels, miniers et technologiques majeurs des Hauts-de-Seine ;

Vu l'arrêté ministériel du 18 décembre 2017 modifiant l'arrêté du 19 mars 2013 portant définition du modèle d'imprimé pour l'établissement de l'état des risques naturels et technologiques ;

Vu les arrêtés préfectoraux des 6 février 2018 relatifs à la mise en place des SIS sur les communes d'Asnières-sur-Seine, Clichy-la-Garenne, Gennevilliers, Le Plessis-Robinson,

Vu les arrêtés préfectoraux du 26 mars 2019 relatifs à la mise en place des SIS sur les communes d'Asnières-sur-Seine, Bagneux, Bois-Colombes, Boulogne-Billancourt, Chatenay-Malabry, Châtillon, Chaville, Clamart, Clichy-la-Garenne, Colombes, Courbevoie, Fontenay-aux-Roses, Gennevilliers, Issy-les-Moulineaux, La Garenne-Colombes, Levallois-Perret, Malakoff, Meudon,

Montrouge, Nanterre, Neuilly-sur-Seine, Puteaux, Rueil-Malmaison, Sèvres, Suresnes, Ville d'Avray, Villeneuve-la-Garenne,

Vu l'arrêté préfectoral 2020-77 du 28 juillet 2020 relatif à l'information des acquéreurs et des locataires de biens immobiliers sur les risques naturels, miniers et technologiques majeurs sur la commune d'Asnières-sur-Seine ;

Vu l'arrêté préfectoral 2020-78 du 28 juillet 2020 relatif à l'information des acquéreurs et des locataires de biens immobiliers sur les risques naturels, miniers et technologiques majeurs sur la commune de Bagneux ;

Vu l'arrêté préfectoral 2020-79 du 28 juillet 2020 relatif à l'information des acquéreurs et des locataires de biens immobiliers sur les risques naturels, miniers et technologiques majeurs sur la commune de Bois-Colombes ;

Vu l'arrêté préfectoral 2020-80 du 28 juillet 2020 relatif à l'information des acquéreurs et des locataires de biens immobiliers sur les risques naturels, miniers et technologiques majeurs sur la commune de Boulogne-Billancourt ;

Vu l'arrêté préfectoral 2020-81 du 28 juillet 2020 relatif à l'information des acquéreurs et des locataires de biens immobiliers sur les risques naturels, miniers et technologiques majeurs sur la commune de Chatenay-Malabry ;

Vu l'arrêté préfectoral 2020-82 du 28 juillet 2020 relatif à l'information des acquéreurs et des locataires de biens immobiliers sur les risques naturels, miniers et technologiques majeurs sur la commune de Châtillon ;

Vu l'arrêté préfectoral 2020-83 du 28 juillet 2020 relatif à l'information des acquéreurs et des locataires de biens immobiliers sur les risques naturels, miniers et technologiques majeurs sur la commune de Chaville ;

Vu l'arrêté préfectoral 2020-84 du 28 juillet 2020 relatif à l'information des acquéreurs et des locataires de biens immobiliers sur les risques naturels, miniers et technologiques majeurs sur la commune de Clamart ;

Vu l'arrêté préfectoral 2020-85 du 28 juillet 2020 relatif à l'information des acquéreurs et des locataires de biens immobiliers sur les risques naturels, miniers et technologiques majeurs sur la commune de Clichy-la-Garenne ;

Vu l'arrêté préfectoral 2020-86 du 28 juillet 2020 relatif à l'information des acquéreurs et des locataires de biens immobiliers sur les risques naturels, miniers et technologiques majeurs sur la commune de Colombes ;

Vu l'arrêté préfectoral 2020-87 du 28 juillet 2020 relatif à l'information des acquéreurs et des locataires de biens immobiliers sur les risques naturels, miniers et technologiques majeurs sur la commune de Courbevoie ;

Vu l'arrêté préfectoral 2020-88 du 28 juillet 2020 relatif à l'information des acquéreurs et des locataires de biens immobiliers sur les risques naturels, miniers et technologiques majeurs sur la commune de Fontenay-aux-Roses ;

- Vu** l'arrêté préfectoral 2020-89 du 28 juillet 2020 relatif à l'information des acquéreurs et des locataires de biens immobiliers sur les risques naturels, miniers et technologiques majeurs sur la commune de Gennevilliers ;
- Vu** l'arrêté préfectoral 2020-90 du 28 juillet 2020 relatif à l'information des acquéreurs et des locataires de biens immobiliers sur les risques naturels, miniers et technologiques majeurs sur la commune d'Issy-les-Moulineaux ;
- Vu** l'arrêté préfectoral 2020-91 du 28 juillet 2020 relatif à l'information des acquéreurs et des locataires de biens immobiliers sur les risques naturels, miniers et technologiques majeurs sur la commune de La Garenne-Colombes ;
- Vu** l'arrêté préfectoral 2020-92 du 28 juillet 2020 relatif à l'information des acquéreurs et des locataires de biens immobiliers sur les risques naturels, miniers et technologiques majeurs sur la commune du Plessis-Robinson ;
- Vu** l'arrêté préfectoral 2020-93 du 28 juillet 2020 relatif à l'information des acquéreurs et des locataires de biens immobiliers sur les risques naturels, miniers et technologiques majeurs sur la commune de Levallois-Perret ;
- Vu** l'arrêté préfectoral 2020-94 du 28 juillet 2020 relatif à l'information des acquéreurs et des locataires de biens immobiliers sur les risques naturels, miniers et technologiques majeurs sur la commune de Malakoff ;
- Vu** l'arrêté préfectoral 2020-95 du 28 juillet 2020 relatif à l'information des acquéreurs et des locataires de biens immobiliers sur les risques naturels, miniers et technologiques majeurs sur la commune de Meudon ;
- Vu** l'arrêté préfectoral 2020-96 du 28 juillet 2020 relatif à l'information des acquéreurs et des locataires de biens immobiliers sur les risques naturels, miniers et technologiques majeurs sur la commune de Montrouge ;
- Vu** l'arrêté préfectoral 2020-97 du 28 juillet 2020 relatif à l'information des acquéreurs et des locataires de biens immobiliers sur les risques naturels, miniers et technologiques majeurs sur la commune de Nanterre ;
- Vu** l'arrêté préfectoral 2020-98 du 28 juillet 2020 relatif à l'information des acquéreurs et des locataires de biens immobiliers sur les risques naturels, miniers et technologiques majeurs sur la commune de Neuilly-sur-Seine ;
- Vu** l'arrêté préfectoral 2020-99 du 28 juillet 2020 relatif à l'information des acquéreurs et des locataires de biens immobiliers sur les risques naturels, miniers et technologiques majeurs sur la commune de Puteaux ;
- Vu** l'arrêté préfectoral 2020-100 du 28 juillet 2020 relatif à l'information des acquéreurs et des locataires de biens immobiliers sur les risques naturels, miniers et technologiques majeurs sur la commune de Rueil-Malmaison ;
- Vu** l'arrêté préfectoral 2020-101 du 28 juillet 2020 relatif à l'information des acquéreurs et des locataires de biens immobiliers sur les risques naturels, miniers et technologiques majeurs sur la commune de Sèvres ;

Vu l'arrêté préfectoral 2020-102 du 28 juillet 2020 relatif à l'information des acquéreurs et des locataires de biens immobiliers sur les risques naturels, miniers et technologiques majeurs sur la commune de Suresnes ;

Vu l'arrêté préfectoral 2020-103 du 28 juillet 2020 relatif à l'information des acquéreurs et des locataires de biens immobiliers sur les risques naturels, miniers et technologiques majeurs sur la commune de La Ville d'Avray ;

Vu l'arrêté préfectoral 2020-104 du 28 juillet 2020 relatif à l'information des acquéreurs et des locataires de biens immobiliers sur les risques naturels, miniers et technologiques majeurs sur la commune de Villeneuve-la-Garenne;

Considérant l'obligation d'information prévue aux I et II de l'article L. 125-5 du code de l'environnement ;

Considérant l'obligation d'intégrer les SIS dans l'arrêté préfectoral relatif à l'information acquéreur/locataire, prévue à l'article R. 125-24-1. 3° du code de l'environnement ;

Considérant qu'il est nécessaire de mettre à jour l'information des acquéreurs et des locataires de biens immobiliers sur les risques naturels, miniers et technologiques majeurs dans le département des Hauts-de-Seine ;

Sur proposition du secrétaire général chargé de l'administration de l'État dans le département des Hauts-de-Seine,

ARRÊTE

Article 1 :

L'obligation d'information prévue aux articles L. 125-5 et L. 125-7 du code de l'environnement s'applique dans chacune des communes listées en annexe du présent arrêté.

Article 2 :

Les éléments nécessaires à l'établissement de l'état des risques naturels, miniers et technologiques pour l'information des acquéreurs et des locataires de biens immobiliers, prévu aux articles L. 125-5 et L. 125-6 du code de l'environnement, sont consignés dans un dossier communal d'Information Acquéreurs-Locataires librement accessible en préfecture et mairies concernées et accessible sur le site internet de la préfecture des Hauts-de-Seine.

Le dossier communal d'Information Acquéreurs-Locataires est constitué :

- d'une fiche de synthèse listant les risques naturels prévisibles et technologiques recensés sur le territoire de la commune et les documents de référence attachés,
- de cartes associées.

Article 3 :

La liste des communes et les dossiers communaux d'Information Acquéreurs-Locataires sont mis à jour à chaque arrêté modifiant la situation d'une ou plusieurs communes au regard des conditions mentionnées aux articles L. 125-5 à L. 125-7 du code de l'environnement.

Article 4 :

L'obligation d'information sur les sinistres prévue au IV de l'article L. 125-5 du code de l'environnement s'applique pour les communes présentant un arrêté portant reconnaissance de l'état de catastrophe naturelle ou technologique. Ceux-ci sont consultables en préfecture des Hauts-de-Seine et en mairie concernée.

La liste de ces arrêtés est disponible sur le site www.georisques.gouv.fr.

Article 5 :

Une copie du présent arrêté et de son annexe est adressée aux maires des communes concernées du département des Hauts-de-Seine.

Une copie du présent arrêté et de son annexe est adressée à la chambre départementale des notaires.

Le présent arrêté avec la liste des communes annexée est affiché dans les mairies des communes concernées et publié au recueil des actes administratifs de l'État dans le département également accessible sur le site internet de la préfecture.

Article 6 :

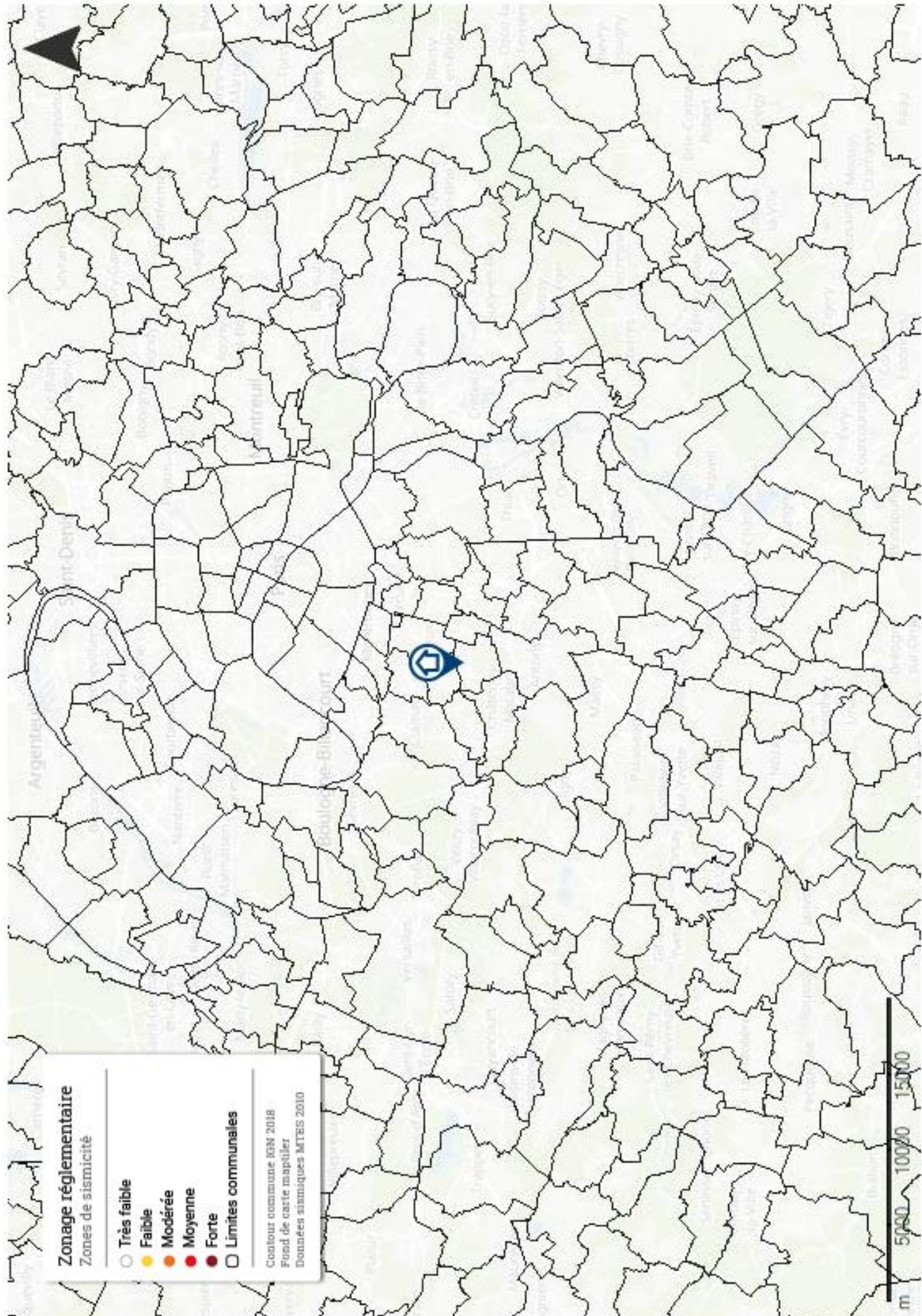
L'arrêté préfectoral n° 2017-94 du 26 avril 2017 relatif à l'information des acquéreurs et des locataires de biens immobiliers sur les risques naturels, miniers et technologiques majeurs des Hauts-de-Seine est abrogé.

Article 7 : Le présent arrêté peut faire l'objet d'un recours gracieux ou d'un recours devant le tribunal administratif dans un délai de deux mois à compter de sa notification ou de l'affichage du présent arrêté.

Article 8 : Monsieur le secrétaire général de la préfecture des Hauts-de-Seine chargé de l'administration de l'État dans le département, Monsieur le directeur régional et interdépartemental de l'énergie et de l'environnement d'Île-de-France et Mesdames et Messieurs les maires du département des Hauts-de-Seine sont chargés, chacun en ce qui le concerne, de l'application du présent arrêté.

Le secrétaire général
chargé de l'administration de l'État
dans le département

Vincent BERTON



Zonage réglementaire

Zones de sismicité

- Très faible
- Faible
- Modérée
- Moyenne
- Forte
- Limites communales

Contour commune IGN 2018
Fond de carte mapdata
Données sismiques MTEIS 2010

