

Etat des Risques et Pollutions

En application des articles L125-5 à 7 et R125-26 du code de l'environnement.

Référence : 1044006

Mode COMMANDE CADASTRE***

Réalisé par un expert Preventimmo

Pour le compte de Michelez & Associés

Date de réalisation : 10 juin 2022 (Valable 6 mois)

Selon les informations mises à disposition par arrêté préfectoral :

N° 2019/03355 du 22 octobre 2019.

REFERENCES DU BIEN

Adresse du bien

Quai Henri Pourchasse

94200 Ivry s/Seine

Parcelle(s) saisie(s):

AZ0026, AZ0027, AZ0028, AZ0029, AZ0030, AZ0078, AZ0079

Vendeur



Sccv Ivry 5-8 Henri Pourchassé

SYNTHESES

A ce jour, la commune est soumise à l'obligation d'Information Acquéreur Locataire (IAL). Une déclaration de sinistre indemnisé est nécessaire.

Etat des Risques et Pollutions (ERP)						
Votre commune				Votre immeuble		
Type	Nature du risque	Etat de la procédure	Date	Concerné	Travaux	Réf.
PPRn	Inondation	approuvé	12/11/2007	oui	oui ⁽¹⁾	p.3
PPRn	Inondation Par ruissellement et coulée de boue	prescrit	09/07/2001	oui	non	p.3
PPRn	Mouvement de terrain	prescrit	01/08/2001	non	non	p.4
⁽²⁾ SIS	Pollution des sols	approuvé	02/03/2020	non	-	p.4
Zonage de sismicité : 1 - Très faible ⁽³⁾				non	-	-
Zonage du potentiel radon : 1 - Faible ⁽⁴⁾				non	-	-

*** En mode COMMANDE CADASTRE, l'expert Preventimmo est responsable de la localisation et de la détermination de l'exposition aux risques.

L'édition et la diffusion de ce document implique l'acceptation des Conditions Générales de Vente, disponibles sur le site Internet Preventimmo. □

Copyright 2007-2017 Kinaxia. Tous droits réservés. Les noms et marques commerciaux appartiennent à leurs propriétaires respectifs. □

Etat des risques approfondi (Attestation Argiles / ENSA / ERPS)	Concerné	Détails
Zonage du retrait-gonflement des argiles	Oui	Aléa Moyen
Plan d'Exposition au Bruit ⁽⁵⁾	Non	-
Basias, Basol, Icpe	Oui	89 sites* à - de 500 mètres

*ce chiffre ne comprend pas les sites non localisés de la commune.

(1) cf. section "Prescriptions de travaux".

(2) Secteur d'Information sur les Sols.







(3) Zonage sismique de la France d'après l'annexe des articles R563-1 à 8 du Code de l'Environnement modifiés par les Décrets n°2010-1254 et n°2010-1255 du 22 octobre 2010 ainsi que par l'Arrêté du 22 octobre 2010 (nouvelles règles de construction parasismique - EUROCODE 8).

(4) Situation de l'immeuble au regard des zones à potentiel radon du territoire français définies à l'article R. 1333-29 du code de la santé publique modifié par le Décret n°2018-434 du 4 juin 2018, délimitées par l'Arrêté interministériel du 27 juin 2018.

(5) Information cartographique consultable en mairie et en ligne à l'adresse suivante : <https://www.geoportail.gouv.fr/donnees/plan-dexposition-au-bruit-peb>

Attention, les informations contenues dans le second tableau de synthèse ci-dessus sont données à titre informatif. Pour plus de détails vous pouvez commander un Etat des risques approfondi.

Attention, les informations contenues dans ce tableau de synthèse sont données à titre informatif et ne sont pas détaillées dans ce document.

Etat des risques complémentaires (Géorisques)			
Risques		Concerné	Détails
 Inondation	TRI : Territoire à Risque important d'Inondation	Oui	Présence d'un TRI sur la commune sans plus d'informations sur l'exposition du bien.
	AZI : Atlas des Zones Inondables	Oui	Présence d'un AZI sur la commune sans plus d'informations sur l'exposition du bien.
	PAPI : Programmes d'actions de Prévention des Inondations	Oui	Présence d'un PAPI sur la commune sans plus d'informations sur l'exposition du bien.
	Remontées de nappes	Oui	Zones potentiellement sujettes aux inondations de cave, fiabilité FORTE (dans un rayon de 500 mètres).
 Installation nucléaire		Non	-
 Mouvement de terrain		Non	-
 Pollution des sols, des eaux ou de l'air	BASOL : Sites pollués ou potentiellement pollués	Oui	Le bien se situe dans un rayon de 500 mètres d'un ou plusieurs sites identifiés
	BASIAS : Sites industriels et activités de service	Oui	Le bien se situe dans un rayon de 500 mètres d'un ou plusieurs sites identifiés.
	ICPE : Installations industrielles	Oui	Le bien se situe dans un rayon de 1000 mètres d'une ou plusieurs installations identifiées.
 Cavités souterraines		-	Données indisponibles
 Canalisation TMD		Oui	Le bien se situe dans une zone tampon de 1000 mètres autour d'une canalisation.

*** En mode COMMANDE CADASTRE, l'expert Preventimmo est responsable de la localisation et de la détermination de l'exposition aux risques.

L'édition et la diffusion de ce document implique l'acceptation des Conditions Générales de Vente, disponibles sur le site Internet Preventimmo.

Copyright 2007-2017 Kinaxia. Tous droits réservés. Les noms et marques commerciaux appartiennent à leurs propriétaires respectifs.

SOMMAIRE

Synthèses.....	1
Imprimé officiel.....	5
Localisation sur cartographie des risques	6
Procédures ne concernant pas l'immeuble.....	7
Déclaration de sinistres indemnisés.....	9
Prescriptions de travaux, Documents de référence, Conclusions.....	10
Annexes.....	11

Etat des Risques et Pollutions

aléas naturels, miniers ou technologiques, sismicité, potentiel radon et pollution des sols

en application des articles L.125-5 à 7, R.125-26, R.563-4 et D.563-8-1 du Code de l'environnement et de l'article L.174-5 du nouveau Code minier

1. Cet état, relatif aux obligations, interdictions, servitudes et prescriptions définies vis-à-vis des risques naturels, miniers ou technologiques concernant l'immeuble, est établi sur la base des informations mises à disposition par arrêté préfectoral

n° 2019/03355 du 22/10/2019

Situation du bien immobilier (bâti ou non bâti)
Document réalisé le : 10/06/2022

2. Adresse

Parcelle(s) : AZ0026, AZ0027, AZ0028, AZ0029, AZ0030, AZ0078, AZ0079

Quai Henri Pourchasse 94200 Ivry s/Seine

3. Situation de l'immeuble au regard de plans de prévention des risques naturels [PPRn]

L'immeuble est situé dans le périmètre d'un PPRn

prescrit

oui ☒ non ☐

L'immeuble est situé dans le périmètre d'un PPRn

appliqué par anticipation

oui ☐ non ☒

L'immeuble est situé dans le périmètre d'un PPRn

approuvé

oui ☒ non ☐

Les risques naturels pris en compte sont liés à :

(les risques grisés ne font pas l'objet d'une procédure PPR sur la commune)

Inondation <input checked="" type="checkbox"/>	Crue torrentielle <input type="checkbox"/>	Remontée de nappe <input type="checkbox"/>	Submersion marine <input type="checkbox"/>	Avalanche <input type="checkbox"/>
Mouvement de terrain <input type="checkbox"/>	Mvt terrain-Sécheresse <input type="checkbox"/>	Séisme <input type="checkbox"/>	Cyclone <input type="checkbox"/>	Eruption volcanique <input type="checkbox"/>
Feu de forêt <input type="checkbox"/>	autre <input type="checkbox"/>			

L'immeuble est concerné par des prescriptions de travaux dans le règlement du ou des PPRn

oui¹ ☐ non ☐

si oui, les travaux prescrits par le règlement du PPR naturel ont été réalisés¹

oui ☐ non ☐

4. Situation de l'immeuble au regard de plans de prévention des risques miniers [PPRm]

L'immeuble est situé dans le périmètre d'un PPRm

prescrit

oui ☐ non ☒

L'immeuble est situé dans le périmètre d'un PPRm

appliqué par anticipation

oui ☐ non ☒

L'immeuble est situé dans le périmètre d'un PPRm

approuvé

oui ☐ non ☒

Les risques miniers pris en compte sont liés à :

(les risques grisés ne font pas l'objet d'une procédure PPR sur la commune)

Risque miniers <input type="checkbox"/>	Affaissement <input type="checkbox"/>	Effondrement <input type="checkbox"/>	Tassement <input type="checkbox"/>	Emission de gaz <input type="checkbox"/>
Pollution des sols <input type="checkbox"/>	Pollution des eaux <input type="checkbox"/>	autre <input type="checkbox"/>		

L'immeuble est concerné par des prescriptions de travaux dans le règlement du ou des PPRm

oui ☐ non ☒

si oui, les travaux prescrits par le règlement du PPR miniers ont été réalisés¹

oui ☐ non ☐

5. Situation de l'immeuble au regard de plans de prévention des risques technologiques [PPRt]

L'immeuble est situé dans le périmètre d'un PPRt

approuvé

oui ☐ non ☒

L'immeuble est situé dans le périmètre d'un PPRt

prescrit

oui ☐ non ☒

Les risques technologiques pris en compte sont liés à :

(les risques grisés ne font pas l'objet d'une procédure PPR sur la commune)

Risque Industriel <input type="checkbox"/>	Effet thermique <input type="checkbox"/>	Effet de surpression <input type="checkbox"/>	Effet toxique <input type="checkbox"/>	Projection <input type="checkbox"/>
--	--	---	--	-------------------------------------

L'immeuble est situé en secteur d'expropriation ou de délaissement

oui ☐ non ☒

L'immeuble est situé en zone de prescription

oui ☐ non ☒

Si la transaction concerne un logement, les travaux prescrits ont été réalisés

oui ☐ non ☐

Si la transaction ne concerne pas un logement, l'information sur le type de risques auxquels l'immeuble est exposé ainsi que leur gravité, probabilité et cinétique, est jointe à l'acte de vente ou au contrat de location

oui ☐ non ☐

6. Situation de l'immeuble au regard du zonage réglementaire pour la prise en compte de la sismicité

en application des articles R.563-4 et D.563-8-1 du code de l'environnement modifiés par l'Arrêté et les Décrets n°2010-1254 / 2010-1255 du 22 octobre 2010.

L'immeuble est situé dans une commune de sismicité :

Forte	Moyenne	Modérée	Faible	Très faible
zone 5 <input type="checkbox"/>	zone 4 <input type="checkbox"/>	zone 3 <input type="checkbox"/>	zone 2 <input type="checkbox"/>	zone 1 <input checked="" type="checkbox"/>

7. Situation de l'immeuble au regard du zonage réglementaire pour la prise en compte du potentiel radon

en application des articles R.125-23 du code de l'environnement et R.133-29 du code de la santé publique, modifiés par le Décret n°2018-434 du 4 juin 2018

L'immeuble se situe dans une Zone à Potentiel Radon :

Significatif	Faible avec facteur de transfert	Faible
zone 3 <input type="checkbox"/>	zone 2 <input type="checkbox"/>	zone 1 <input checked="" type="checkbox"/>

8. Information relative aux sinistres indemnisés par l'assurance suite à une catastrophe naturelle

L'information est mentionnée dans l'acte authentique constatant la réalisation de la vente

oui ☐ non ☐

9. Situation de l'immeuble au regard de la pollution des sols

L'immeuble est situé dans un Secteur d'Information sur les Sols (SIS)

oui ☐ non ☒

Selon les informations mises à disposition par l'arrêté préfectoral 2020/696 du 02/03/2020 portant création des SIS dans le département

Parties concernées

Vendeur	SADEV 94	à		le	
Acquéreur		à		le	

¹ cf. section 'Réglementation et prescriptions de travaux'.

1. Partie à compléter par le vendeur - bailleur - donateur - partie 1 et sur sa seule responsabilité

Attention ! S'ils n'impliquent pas d'obligation ou d'interdiction réglementaire particulière, les aléas connus ou prévisibles qui peuvent être signalés dans les divers documents d'information préventive et concerner le bien immobilier, ne sont pas mentionnés par cet état.

Inondation

PPRn Inondation, approuvé le 12/11/2007

Concerné*

* Le bien se situe dans une zone d'aléa fort à très fort (violet foncé).



Inondation

PPRn Par ruissellement et coulée de boue, prescrit le 09/07/2001

Concerné*

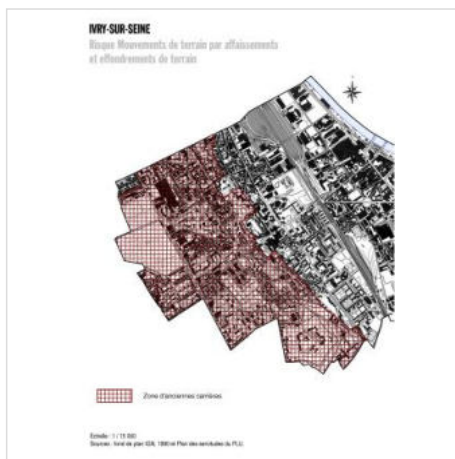
* Aucune cartographie n'est disponible pour ce PPR.

Par conséquent, l'intégralité du territoire communal est considérée comme concernée.

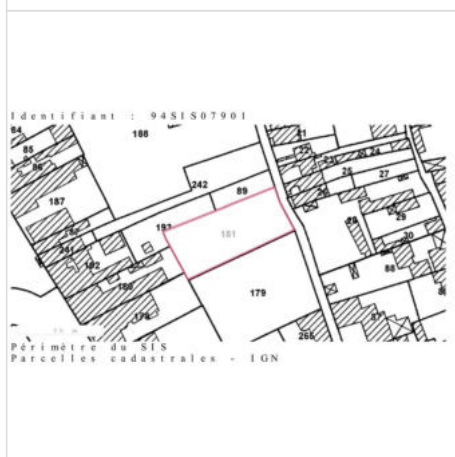
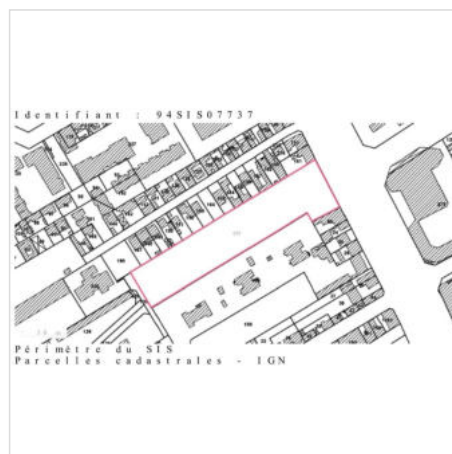
Cartographies ne concernant pas l'immeuble

Au regard de sa position géographique, l'immeuble n'est pas concerné par :

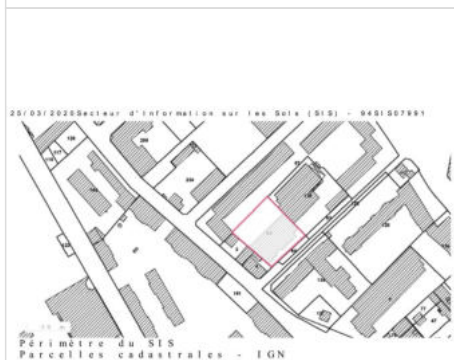
Le PPRn Mouvement de terrain, prescrit le 01/08/2001



Le SIS Pollution des sols, approuvé le 02/03/2020



SIS Pollution des sols, approuvé le 02/03/2020 (suite)



Déclaration de sinistres indemnisés

en application des articles L 125-5 et R125-26 du Code de l'environnement

Si, à votre connaissance, l'immeuble a fait l'objet d'une indemnisation suite à des dommages consécutifs à des événements ayant eu pour conséquence la publication d'un arrêté de catastrophe naturelle, cochez ci-dessous la case correspondante dans la colonne "Indemnisé".

Arrêtés CATNAT sur la commune

Risque	Début	Fin	JO	Indemnisé
Par une crue (débordement de cours d'eau) - Par ruissellement et coulée de boue	19/06/2021	20/06/2021	02/07/2021	<input type="checkbox"/>
Par une crue (débordement de cours d'eau) - Par ruissellement et coulée de boue	15/01/2018	05/02/2018	15/02/2018	<input type="checkbox"/>
Par une crue (débordement de cours d'eau) - Par ruissellement et coulée de boue	28/05/2016	05/06/2016	09/06/2016	<input type="checkbox"/>
Sécheresse et réhydratation - Tassements différentiels	01/07/2003	30/09/2003	13/12/2005	<input type="checkbox"/>
Par une crue (débordement de cours d'eau) - Par ruissellement et coulée de boue	06/07/2001	07/07/2001	26/08/2001	<input type="checkbox"/>
Par une crue (débordement de cours d'eau) - Par ruissellement et coulée de boue	07/07/2000	07/07/2000	22/11/2000	<input type="checkbox"/>
Par une crue (débordement de cours d'eau) - Par ruissellement et coulée de boue	25/12/1999	29/12/1999	30/12/1999	<input type="checkbox"/>
Mouvement de terrain				
Par une crue (débordement de cours d'eau) - Par ruissellement et coulée de boue	01/08/1998	01/08/1998	11/12/1998	<input type="checkbox"/>
Par une crue (débordement de cours d'eau) - Par ruissellement et coulée de boue	02/07/1995	02/07/1995	08/09/1995	<input type="checkbox"/>
Par une crue (débordement de cours d'eau) - Par ruissellement et coulée de boue	23/07/1988	23/07/1988	03/11/1988	<input type="checkbox"/>

Pour en savoir plus, chacun peut consulter en préfecture ou en mairie, le dossier départemental sur les risques majeurs, le document d'information communal sur les risques majeurs et, sur internet, le portail dédié à la prévention des risques majeurs : www.prim.net

Préfecture : Créteil - Val-de-Marne
Commune : Ivry-sur-Seine

Adresse de l'immeuble :

Quai Henri Pourchasse
Parcelle(s) : AZ0026, AZ0027, AZ0028, AZ0029,
AZ0030, AZ0078, AZ0079
94200 Ivry s/Seine
France

Etabli le : _____

Vendeur : _____

SADEV 94

Acquéreur : _____

Prescriptions de travaux

Pour le PPR « Inondation » approuvé le 12/11/2007, des prescriptions s'appliquent dans les cas suivants :

- Quelle que soit la zone et sous la condition "Installation Classée pour la Protection de l'Environnement." : référez-vous au règlement, page(s) 55
- Quelle que soit la zone et sous la condition "aire extérieure de parking de véhicule ou engin au niveau du terrain naturel." : référez-vous au règlement, page(s) 55
- Quelle que soit la zone et sous la condition "concessionnaire ou gestionnaire de réseau de fluide." : référez-vous au règlement, page(s) 55
- Quelle que soit la zone et sous la condition "gestionnaire d'infrastructure de transport." : référez-vous au règlement, page(s) 55
- Quelle que soit la zone et sous la condition "produit ou matériel entreposé à l'extérieur sous la cote des Plus Hautes Eaux Connues (PHEC) et susceptible d'être emporté par la crue." : référez-vous au règlement, page(s) 55

Documents de référence

> Règlement du PPRn Inondation, approuvé le 12/11/2007

Sauf mention contraire, ces documents font l'objet d'un fichier complémentaire distinct et disponible auprès du prestataire qui vous a fourni cet ERP.

Conclusions

L'Etat des Risques délivré par Michelez & Associés en date du 10/06/2022 fait apparaître que la commune dans laquelle se trouve le bien fait l'objet d'un arrêté préfectoral n°2019/03355 en date du 22/10/2019 en matière d'obligation d'Information Acqureur Locataire sur les Risques Naturels, Miniers et Technologiques.


Selon les informations mises à disposition dans le Dossier Communal d'Information, le BIEN est ainsi concerné par :

- Le risque Inondation et par la réglementation du PPRn Inondation approuvé le 12/11/2007. Le bien se situe dans une zone d'aléa fort à très fort (violet foncé).

Des prescriptions de travaux existent selon la nature de l'immeuble ou certaines conditions caractéristiques.

- Le risque Inondation Par ruissellement et coulée de boue et par le PPRn Inondation prescrit le 09/07/2001.

A ce jour, aucun règlement ne permet de statuer sur la présence ou non de prescriptions de travaux pour ce PPR.



Sommaire des annexes

> Arrêté Préfectoral n° 2019/03355 du 22 octobre 2019

> Cartographies :

- Cartographie réglementaire du PPRn Inondation, approuvé le 12/11/2007
- Cartographie réglementaire de la sismicité

A titre indicatif, ces pièces sont jointes au présent rapport.

Direction de la coordination des politiques
publiques et de l'appui territorial

Bureau de l'environnement et des procédures
d'utilité publique

Direction régionale et interdépartementale de
l'environnement et de l'énergie d'Ile-de-France

Pôle interdépartemental de prévention
des risques naturels

Arrêté n° 2019/ 03355 du 22 octobre 2019
relatif à l'information des acquéreurs et des locataires de biens
immobiliers sur les risques naturels et technologiques majeurs dans la
commune d'Ivry-sur-Seine

LE PREFET DU VAL DE MARNE
Chevalier de la Légion d'Honneur
Officier de l'Ordre National du Mérite

- VU** le code général des collectivités territoriales ;
- VU** le code de l'environnement, et notamment ses articles L. 125-5 à L. 125-7, R. 125-23 à R. 125-27, R. 563-4 et D. 563-8-1 ;
- VU** le code de la construction et de l'habitation, et notamment ses articles L. 271-4 et L. 271-5 ;
- VU** l'arrêté du 27 juin 2018 portant délimitation des zones à potentiel radon du territoire français ;
- VU** l'arrêté du 13 juillet 2018 modifiant l'arrêté du 13 octobre 2005 portant définition du modèle d'imprimé pour l'établissement de l'état des risques naturels et technologiques ;
- VU** l'arrêté préfectoral n°2001/2440 du 9 juillet 2001 prescrivant l'établissement d'un Plan de Prévention du Risque inondation et coulées de boue par ruissellement en secteur urbain ;
- VU** l'arrêté préfectoral n°2001/2822 du 1er août 2001 prescrivant l'établissement d'un Plan de prévention des risques naturels prévisibles « affaissements et effondrements de terrain » ;
- VU** l'arrêté préfectoral n°2007/4410 du 12 novembre 2007 portant approbation de la révision du Plan de Prévention du Risque Inondation de la Seine et de la Marne dans le département du Val-de-Marne ;
- VU** l'arrêté préfectoral n°2015/2379 du 31 juillet 2015 relatif à l'information des acquéreurs et des locataires de biens immobiliers sur les risques naturels et technologiques majeurs dans la commune d'Ivry-sur-Seine ;
- VU** l'arrêté préfectoral n°2019/2115 du 10 juillet 2019, relatif à l'information des acquéreurs et des locataires de biens immobiliers sur les risques naturels et technologiques majeurs dans le département du Val-de-Marne modifiant l'arrêté 2015/2362 du 31 juillet 2015 ;

CONSIDÉRANT l'obligation d'information prévue à l'article R. 125-23 du code de l'environnement
SUR la proposition de la Secrétaire générale de la préfecture ;

A R R Ê T E

ARTICLE 1^{er} : L'arrêté n°2015/2379 est abrogé.

ARTICLE 2 : L'obligation d'information prévue au I et II de l'article L.125-5 du code de l'environnement s'applique à la commune d'Ivry-sur-Seine, en raison de son exposition aux risques naturels prévisibles suivants :

- inondation et coulées de boues par ruissellement en secteur urbain,
- mouvements de terrain par affaissements et effondrements de terrain,
- inondation de la plaine sur les vallées de la Marne et de la Seine.

ARTICLE 3 : Les documents de référence aux risques naturels auxquels la commune est exposée sont :

- l'arrêté préfectoral n°2001/2440 du 9 juillet 2001 prescrivant l'établissement d'un Plan de prévention des risques naturels prévisibles « inondation et coulées de boues par ruissellement en secteur urbain ».
- l'arrêté préfectoral n°2001/2822 du 1^{er} août 2001 prescrivant l'établissement d'un Plan de prévention des risques naturels prévisibles « affaissements et effondrements de terrain »,
- le plan de prévention du risque inondation de la Marne et de la Seine approuvé par arrêté préfectoral n°2007/4410 du 12 novembre 2007,

ARTICLE 4 : Les éléments nécessaires à l'information des acquéreurs et des locataires de biens immobiliers sur les risques naturels et technologiques majeurs sont consignés dans un dossier d'information annexé au présent arrêté. Ce dossier comporte :

- une fiche synthétique sur laquelle sont recensés les risques sur le territoire de la commune ainsi que les documents de référence correspondants. Ce document donne également toute indication sur la nature et sur l'intensité de ces risques,
- une cartographie délimitant, pour chaque risque, les zones exposées sur le territoire de la commune.

Lorsqu'un plan de prévention est prescrit, les cartographies sont fournies à titre indicatif en fonction des connaissances. Le périmètre à considérer pour l'information des acquéreurs et des locataires est, jusqu'à l'approbation du plan, le périmètre délimité dans l'arrêté préfectoral qui a prescrit l'élaboration de ce plan.

ARTICLE 5 : Les présentes dispositions sont systématiquement mises à jour lors de l'entrée en vigueur, pour la commune d'Ivry-sur-Seine, de tout arrêté préfectoral rendant immédiatement opposables certaines dispositions d'un plan de prévention des risques naturels prévisibles, ou approuvant un plan de prévention des risques naturels prévisibles ou un plan de prévention des risques technologiques, ou approuvant la révision d'un de ces plans, ou lorsque des informations nouvelles permettent de modifier l'appréciation de la nature ou de l'intensité des risques auxquels est susceptible de se trouver exposée tout ou partie de la commune faisant l'objet d'un de ces plans.

ARTICLE 6 : Une copie du présent arrêté ainsi que le dossier d'information et les documents de référence qui s'y rattachent seront adressés au Maire d'Ivry-sur-Seine, aux fins d'affichage en mairie ainsi qu'à la Chambre départementale des notaires. Ils pourront être consultés, sur demande, en mairie, en préfecture ainsi que dans les sous-préfectures de Nogent-sur-Marne et de l'Haÿ-les-Roses.

Ils seront mis en ligne sur le site Internet de la préfecture du Val-de-Marne :

<http://www.val-de-marne.pref.gouv.fr>.

Mention de la publication du présent arrêté et des modalités de sa consultation sera insérée dans un journal diffusé dans le département du Val-de-Marne.

ARTICLE 7 : Le présent arrêté abroge et remplace l'arrêté préfectoral n°2015/2379 du 31 juillet 2015, relatif à l'information des acquéreurs et des locataires de biens immobiliers sur les risques naturels et technologiques majeurs dans la commune d'Ivry-sur-Seine.

ARTICLE 8 : La Secrétaire générale de la préfecture du Val-de-Marne, les Sous-Préfets de Nogent-sur-Marne et de l'Haÿ-les-Roses, le Maire d'Ivry-sur-Seine, le Président de la Chambre interdépartementale des notaires pour Paris, la Seine-Saint-Denis et le Val-de-Marne et le Directeur régional et interdépartemental de l'environnement et de l'énergie Île-de-France, sont chargés, chacun en ce qui le concerne, de l'application du présent arrêté, qui sera publié au recueil des actes administratifs de la préfecture.

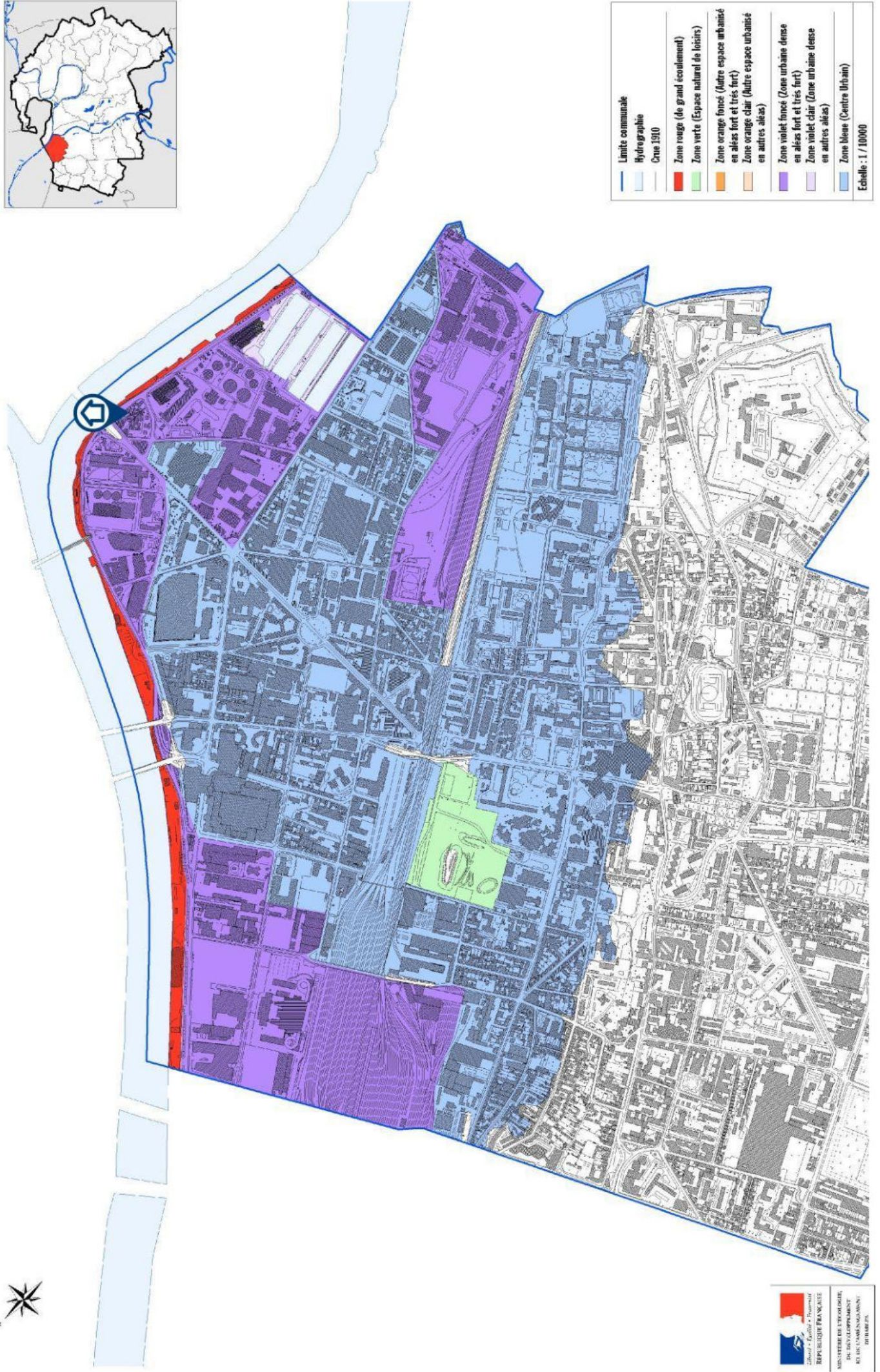
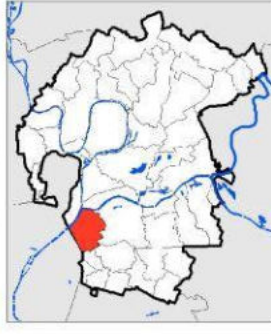
Pour le Préfet et par délégation,
le Directeur régional et interdépartemental
de l'environnement et de l'énergie d'Île-de-France

SIGNE

Jérôme GOELLNER

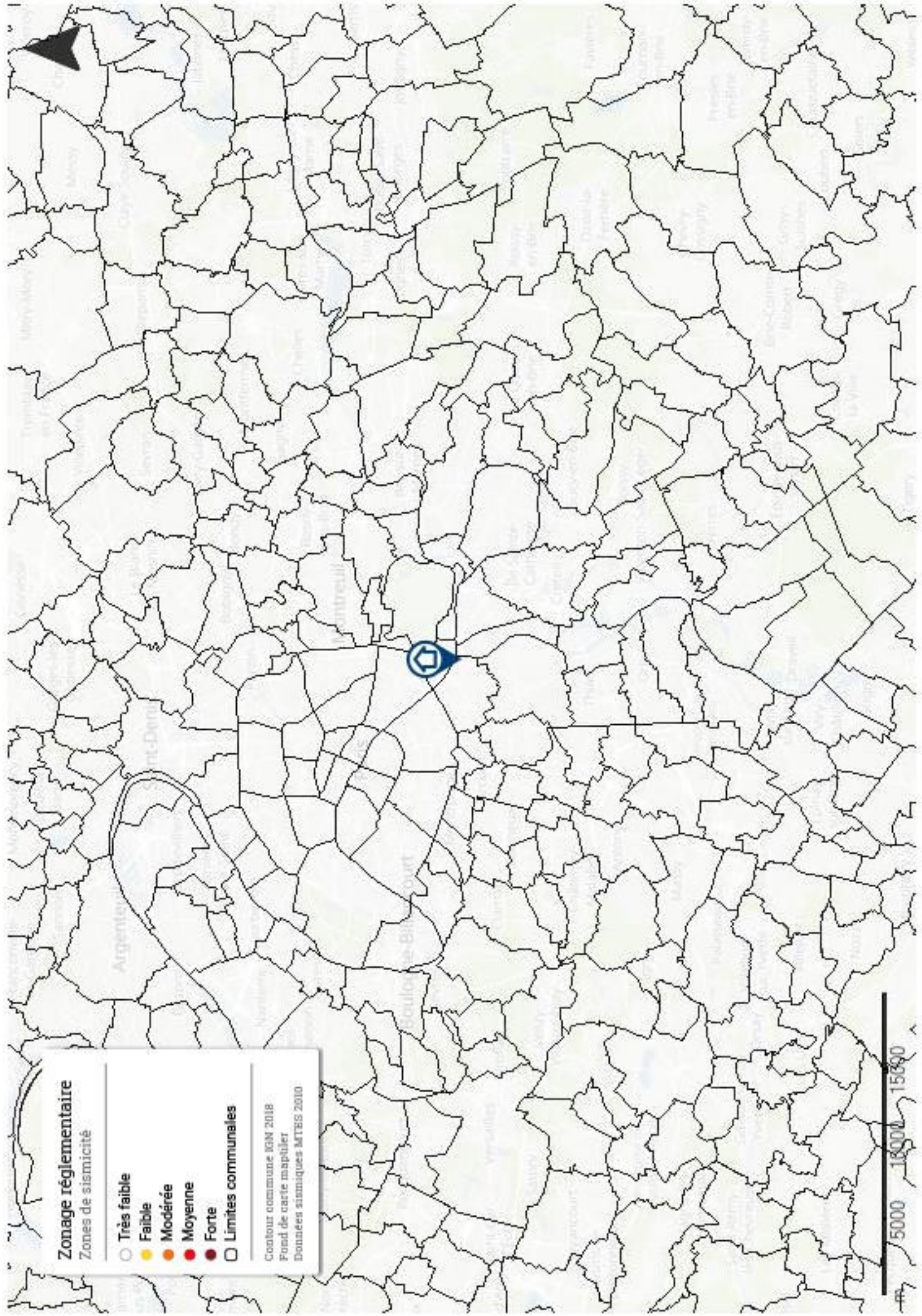
IVRY-SUR-SEINE

Zonage réglementaire



—	Limite communale
—	Hydrographie
—	Cote 1910
■	Zone rouge (de grand écoulement)
■	Zone verte (Espace naturel de loisirs)
■	Zone orange foncé (Autre espace urbanisé en aires fort et très fort)
■	Zone orange clair (Autre espace urbanisé en autres aires)
■	Zone violet foncé (Zone urbaine dense en aires fort et très fort)
■	Zone violet clair (Zone urbaine dense en autres aires)
■	Zone bleue (Centre Urbain)

Echelle : 1 / 10000



Zonage réglementaire
Zones de sismicité

- Très faible
- Faible
- Modérée
- Moyenne
- Forte
- Limites communales

Contour commune IGN 2018
Fond de carte mapillier
Données sismiques MTEIS 2010