

N/REF : PAR.2023.10.00009
V/REF : TJB/
Dossier : SCI VALENTON 94 FABIEN

SCI VALENTON94 FABIEN
8 rue Bernard Buffet
75017 PARIS

Paris le 6 octobre 2023

INFORMATION DES ACQUEREURS ET DES LOCATAIRES DE BIENS IMMOBILIERS SUR LES RISQUES NATURELS ET TECHNOLOGIQUES MAJEURS, LES RISQUES MINIERES, LE RECU DE TRAIT DE CÔTE ET LA POLLUTION DES SOLS (CONFORME AU DECRET N° 2022-1289)

Durée de validité de ce document : 6 mois

Vendeur : SCI VALENTON 94 FABIEN

Commune : Valenton (94460)

Adresse : 3, 5, 5bis rue des Écoles, 39-41 rue du Colonel Fabien

Cadastre : AD 122 - AD 123 - AD 249 - AD 574 - AD 660 - AD 725 - AD 726 - AD 727 - AD 728

Situation du bien au regard des plans de prévention de risques naturels prévisibles.

Plan de Prévention des Risques Naturels d'Inondation et coulée de boue par ruissellement en secteur urbain prescrit le 09/07/2001 : **La commune de VALENTON (94) se trouve entièrement dans le périmètre d'étude.**

Plan de Prévention des Risques Naturels d'Inondation de plaine approuvé le 12/11/2007 : **Le bien est situé en dehors du zonage réglementaire.**

Plan de prévention des risques naturels de mouvement de terrain consécutif à la sécheresse approuvé le 21/11/2018 : **Le bien est situé en zone bleu foncé B1, zone fortement exposée.**

Situation du bien au regard des plans de prévention de risques technologiques prévisibles.

Il n'existe pas de plan de prévention des risques technologiques prévisibles sur la commune de VALENTON (94) qu'il soit prescrit, approuvé ou appliqué par anticipation.

Situation du bien au regard du risque radon.

Arrêté du 27 juin 2018 portant délimitation des zones à potentiel radon du territoire français : la commune se situe en zone 1.

Situation du bien au regard du zonage réglementaire pour la prise en compte de la sismicité.

En application des articles R. 563-4 et R 125-23 du code de l'Environnement modifiés par les décrets n°2010-1254 et 2010-1255 relatifs à la prévention du risque sismique et délimitant de nouvelles zones de sismicité de territoire français, la commune est située dans une zone de sismicité très faible (1).

Situation du bien au regard du niveau des sols argileux.

ARGILE : Le bien est situé en zone d'exposition forte (niveau 3 sur 3)

La probabilité de survenue d'un sinistre est élevée et l'intensité des phénomènes attendus est forte. Les constructions, notamment les maisons individuelles, doivent être réalisées en suivant des prescriptions constructives ad hoc.

Situation du bien au regard des arrêtés de catastrophes naturelles.

Des arrêtés de catastrophes naturelles ont été pris sur la commune de VALENTON (94). Il appartient au propriétaire d'informer l'acquéreur ou le locataire si le bien a fait l'objet d'une indemnisation d'assurance liée à une des catastrophes naturelles mentionnées en annexe.

État des nuisances sonores aériennes, situation du bien au regard du Plan d'Exposition aux Bruits

PEB : Il existe un plan d'exposition aux bruits sur la commune de VALENTON (94), le bien n'est pas concerné.

Situation du bien au regard des Secteurs d'Information sur les Sols (SIS).

Information sur l'état de pollution des sols : **Il existe un arrêté préfectoral établissant les projets de création de secteurs d'information sur les sols (SIS) prévus par l'article L.125-6 du code de l'environnement pour le département du Val de Marne (94).**

La commune n'est pas soumise à une création de SIS actuellement.

Situation du bien au regard des zones exposées au recul du trait de côte

La commune ne fait pas partie des communes listées dans le décret n°2023-698 du 31 juillet 2023 modifiant le décret n°2022-750 du 29 avril 2022. En effet le décret a établi une liste de commune en tenant compte de la particulière vulnérabilité de leur territoire au recul du trait de côte. La vulnérabilité des territoires a été déterminée en fonction de l'état des connaissances scientifiques résultant notamment de l'indicateur national de l'érosion littorale mentionné à l'article L. 321-13 du code de l'environnement et de la connaissance des biens et activités exposés à ce phénomène.

Paris le 6 octobre 2023

JURIS FRANCE
106 bis Avenue de Villiers
75 017 PARIS
Tél. 09 66 94 73 57
Fax. 09 70 29 60 74

Etat des risques et pollutions

aléas naturels, miniers ou technologiques, sismicité, potentiel radon et sols pollués

! Attention ... s'ils n'impliquent pas d'obligation ou d'interdiction réglementaire particulière, les aléas connus ou prévisibles qui peuvent être signalés dans les divers documents d'information préventive et concerner l'immeuble, ne sont pas mentionnés par cet état.

Cet état, à remplir par le vendeur ou le bailleur, est destiné à être en **annexe** d'un contrat de vente ou de location d'un immeuble.

Cet état est établi sur la base des informations mises à disposition par arrêté préfectoral

n° du mis à jour le

Adresse de l'immeuble **code postal ou Insee** **commune**

Situation de l'immeuble au regard d'un ou plusieurs plans de prévention des risques naturels (PPRN)

■ L'immeuble est situé dans le périmètre d'un PPR N **prescrit** **anticipé** **approuvé** ¹ **oui** **non** **date**

¹ Si oui, les risques naturels pris en considération sont liés à :

inondations autres

> L'immeuble est concerné par des prescriptions de travaux dans le règlement du PPRN ² **oui** **non**

² Si oui, les travaux prescrits ont été réalisés **oui** **non**

■ L'immeuble est situé dans le périmètre d'un autre PPR N **prescrit** **anticipé** **approuvé** ¹ **oui** **non** **date**

¹ Si oui, les risques naturels pris en considération sont liés à :

inondations autres

> L'immeuble est concerné par des prescriptions de travaux dans le règlement du PPRN ² **oui** **non**

² Si oui, les travaux prescrits ont été réalisés **oui** **non**

Situation de l'immeuble au regard d'un plan de prévention des risques miniers (PPRM)

> L'immeuble est situé dans le périmètre d'un PPR M **prescrit** **anticipé** **approuvé** ³ **oui** **non** **date**

³ Si oui, les risques naturels pris en considération sont liés à :

mouvement de terrain autres

> L'immeuble est concerné par des prescriptions de travaux dans le règlement du PPRM ⁴ **oui** **non**

⁴ Si oui, les travaux prescrits ont été réalisés **oui** **non**

Situation de l'immeuble au regard d'un plan de prévention des risques technologiques (PPRT)

> L'immeuble est situé dans le périmètre d'étude d'un PPR T **prescrit** et **non encore approuvé** ⁵ **oui** **non**

⁵ Si oui, les risques technologiques pris en considération dans l'arrêté de prescription sont liés à :

effet toxique effet thermique effet de surpression

> L'immeuble est situé dans le périmètre d'exposition aux risques d'un PPR T **approuvé** **oui** **non**

> L'immeuble est situé en secteur d'expropriation ou de délaissement **oui** **non**

> L'immeuble est situé en zone de prescription ⁶ **oui** **non**

⁶ Si la transaction concerne un logement, les travaux prescrits ont été réalisés **oui** **non**

⁶ Si la transaction ne concerne pas un logement, l'information sur le type de risques auxquels l'immeuble est exposé ainsi que leur gravité, probabilité et cinétique, est jointe à l'acte de vente ou au contrat de location. **oui** **non**

Situation de l'immeuble au regard du zonage sismique réglementaire

- > L'immeuble se situe dans une commune de sismicité classée en
zone 1 **zone 2** **zone 3** **zone 4** **zone 5**
très faible faible modérée moyenne forte

Situation de l'immeuble au regard du zonage réglementaire à potentiel radon

- > L'immeuble se situe dans une commune à potentiel radon classée en niveau 3 **oui** **non**

Information relative à la pollution de sols

- > Le terrain est situé en secteur d'information sur les sols (SIS) **oui** **non**

Information relative aux sinistres indemnisés par l'assurance suite à une catastrophe N/M/T*

* catastrophe naturelle minière ou technologique

- > L'information est mentionnée dans l'acte de vente **oui** **non**

Documents de référence permettant la localisation de l'immeuble au regard des risques pris en compte

- Extrait du plan cadastral
- Plan de prévention des risques de mouvements de terrain différentiels consécutifs à la sécheresse et à la réhydratation des sols, approuvé le 21/11/2018

vendeur / bailleur**date / lieu****acquéreur / locataire**

SCI VALENTON 94 FABIEN

06 octobre 2023

Paris

JURIS FRANCE
106 bis Avenue de Villiers
75 017 PARIS
Tél. 09 66 94 73 57
Fax. 09 70 29 60 74

information sur les risques naturels, miniers ou technologiques, la sismicité, le potentiel radon, les pollutions de sols,
pour en savoir plus... consultez le site Internet :

www.georisques.gouv.fr

Etat des nuisances sonores aériennes

Les zones de bruit des plans d'exposition au bruit constituent des servitudes d'urbanisme (art. L. 112-3 du code de l'urbanisme) et doivent à ce titre être notifiées à l'occasion de toute cession, location ou construction immobilière.

Cet état, à remplir par le vendeur ou le bailleur, est destiné à être intégré au dossier de diagnostic technique - DDT (annexé, selon le cas, à la promesse de vente ou, à défaut de promesse, à l'acte authentique de vente et au contrat de location ou annexé à ces actes si la vente porte sur un immeuble non bâti) et à être **annexé** à l'acte authentique de vente et, le cas échéant, au contrat préliminaire en cas de vente en l'état futur d'achèvement.

Cet état est établi sur la base des informations mises à disposition par arrêté préfectoral

n° du mis à jour le

Adresse de l'immeuble code postal ou Insee commune

Situation de l'immeuble au regard d'un ou plusieurs plans d'exposition au bruit (PEB)

■ L'immeuble est situé dans le périmètre d'un PEB ¹ oui non
révisé approuvé date

¹ Si oui, nom de l'aérodrome :

> L'immeuble est concerné par des prescriptions de travaux d'insonorisation ² oui non
² Si oui, les travaux prescrits ont été réalisés oui non

■ L'immeuble est situé dans le périmètre d'un autre PEB ¹ oui non
révisé approuvé date

¹ Si oui, nom de l'aérodrome :

Situation de l'immeuble au regard du zonage d'un plan d'exposition au bruit

> L'immeuble se situe dans une zone de bruit d'un plan d'exposition au bruit définie comme :
zone A¹ zone B² zone C³ zone D⁴
forte forte modérée

¹ (intérieur de la courbe d'indice Lden 70)

² (entre la courbe d'indice Lden 70 et une courbe choisie entre Lden 65 celle et 62)

³ (entre la limite extérieure de la zone B et la courbe d'indice Lden choisi entre 57 et 55)

⁴ (entre la limite extérieure de la zone C et la courbe d'indice Lden 50). Cette zone n'est obligatoire que pour les aérodromes mentionnés au I de l'article 1609 quater viciés A du code général des impôts. (et sous réserve des dispositions de l'article L.112-9 du code l'urbanisme pour les aérodromes dont le nombre de créneaux horaires attribuables fait l'objet d'une limitation réglementaire sur l'ensemble des plages horaires d'ouverture).

Nota bene : Lorsque le bien se situe sur 2 zones, il convient de retenir la zone de bruit la plus importante.



vendeur / bailleur

date / lieu

acquéreur / locataire

JURIS FRANCE
106 bis Avenue de Villiers
75 017 PARIS
Tél. 09 66 94 73 57
Fax. 09 70 29 60 74

information sur les nuisances sonores aériennes
pour en savoir plus consultez le site Internet du ministère de la transition écologique et solidaire
<https://www.ecologique-solidaire.gouv.fr/>

Plan de Prévention du Risque Inondation de la Marne et de la Seine dans le département du Val-de-Marne

VALENTON

Zonage réglementaire

-  Limite communale
-  Hydrographie
-  Crue 1910

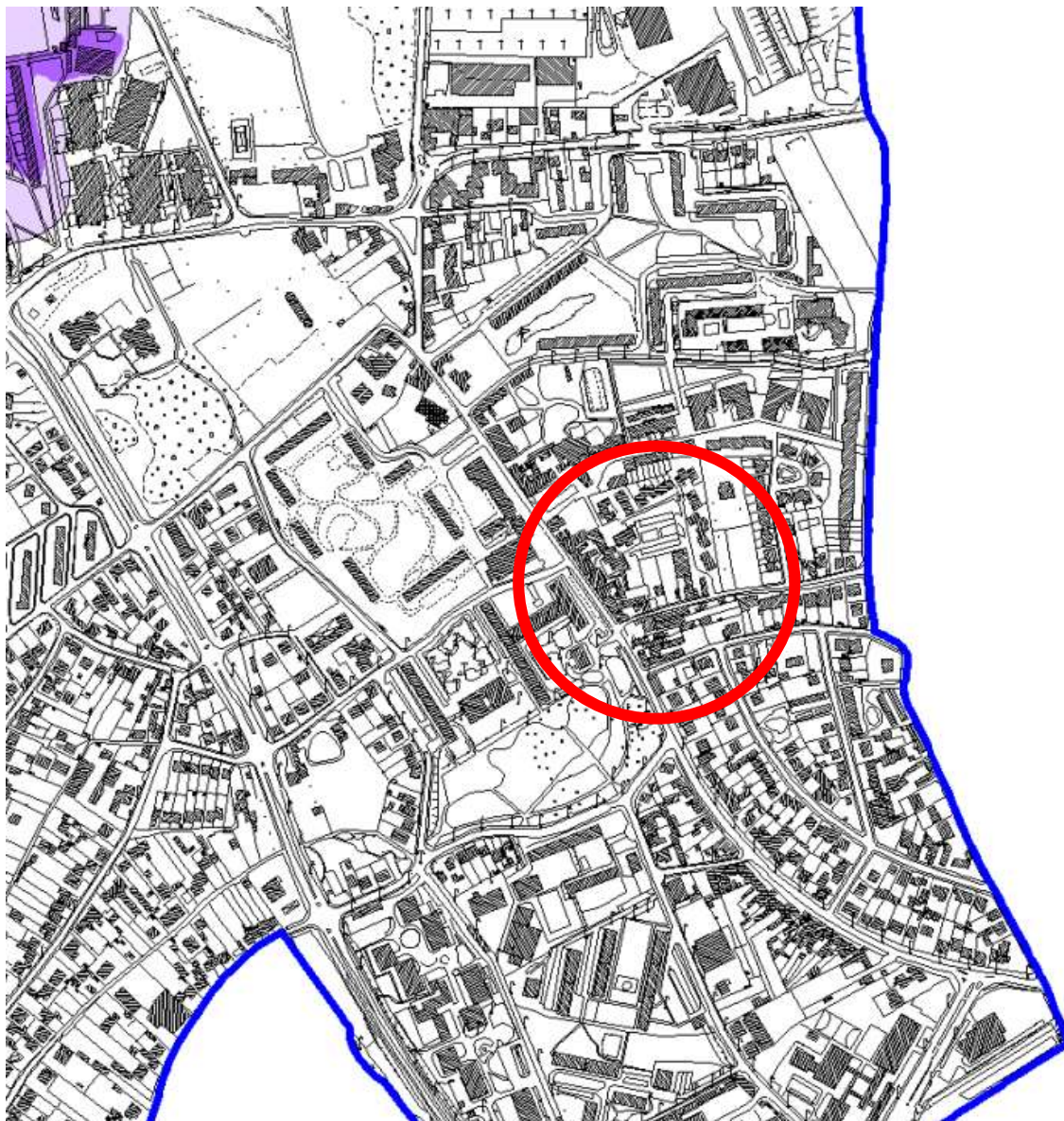
-  Zone rouge (de grand écoulement)
-  Zone verte (Espace naturel de loisirs)

-  Zone orange foncé (Autre espace urbanisé en aléas fort et très fort)
-  Zone orange clair (Autre espace urbanisé en autres aléas)




-  Zone violet foncé (Zone urbaine dense en aléas fort et très fort)
-  Zone violet clair (Zone urbaine dense en autres aléas)

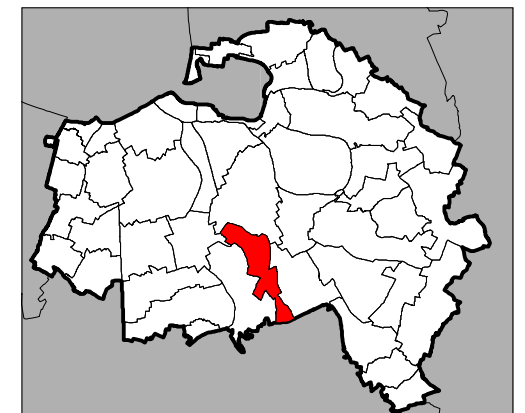
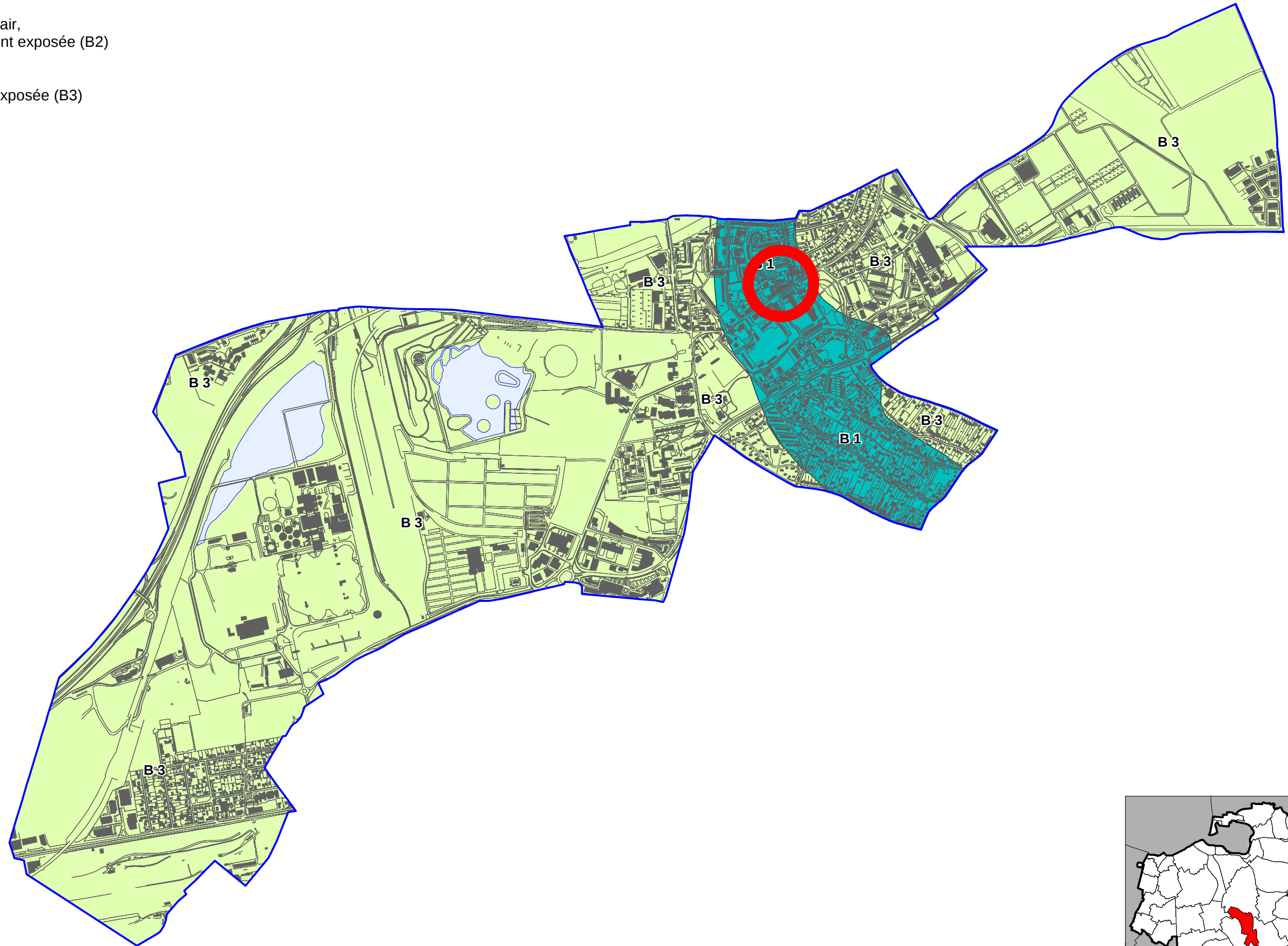
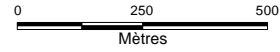
-  Zone bleue (Centre Urbain)

Echelle : 1 / 15000



Légende :

-  Zone bleu foncé, fortement exposée (B1)
-  Zone bleu clair, moyennement exposée (B2)
-  Zone verte, faiblement exposée (B3)



DOSSIER

Préfecture du
Val-de-Marne

Direction régionale et
interdépartementale de
l'environnement et de
l'énergie Île-de-France

Pôle interdépartemental
de prévention
des risques naturels

Août 2018

Annexé à l'arrêté préfectoral
n° 2018/3846 du 21 NOV. 2018

**Plan de prévention des risques
de mouvements de terrain différentiels
consécutifs à la sécheresse et à la
réhydratation des sols
dans le département du Val-de-Marne**

Règlement

VU ET RATTACHE A MON ARRETE EN DATE DU
LE PREFET, 21 NOV. 2018

Le Préfet du Val-de-Marne

Laurent PREVOST



Direction régionale et interdépartementale de l'environnement et de l'énergie
d'Île-de-France

www.drie.ile-de-france.developpement-durable.gouv.fr

CHAPITRE 1 - Dispositions applicables en zone bleu foncé (B1)

Article 1 - Est prescrite pour toute construction nouvelle y compris pour les constructions de maisons individuelles groupées

La réalisation d'une étude définissant les dispositions constructives nécessaires pour assurer la stabilité des constructions vis-à-vis du risque avéré de tassement ou de soulèvement différentiel et couvrant la conception, le pré-dimensionnement et l'exécution des fondations, ainsi que l'adaptation de la construction et de son environnement immédiat aux caractéristiques du site, conformément aux missions d'ingénierie géotechnique de type G2 – AVP (étude géotechnique de conception – phase Avant-projet), G2 – PRO (étude géotechnique de conception – phase Projet) et G3 (étude et suivi géotechniques d'exécution) au sens de la norme NF P 94-500. Toutes les dispositions issues de cette étude devront être appliquées.

Le présent article ne s'applique pas aux constructions de :

- maisons individuelles, telles que définies à l'article L. 231-1 du Code de la Construction et de l'Habitation, ainsi que leurs extensions ou annexes accolées. Pour ces constructions, se référer à l'article 2 et suivants du présent chapitre.
- annexes non accolées.
- bâtiments à usage agricole.

Article 2 - Mesures applicables aux constructions de maisons individuelles ainsi que leurs extensions ou annexes accolées

. Est prescrite

- Soit l'application directe des mesures techniques citées à l'article 2.1 du présent chapitre.
- Soit la réalisation d'une étude géotechnique préalable de type G1 – ES (phase Étude de Site), au sens de la norme NF P 94-500, permettant de vérifier si, au droit de la parcelle, le proche sous-sol contient effectivement des matériaux sujets au retrait-gonflement :

Si cette étude démontre par sondage l'absence d'argile sur l'emprise de la totalité de la parcelle, aucune mesure préventive n'est rendue obligatoire.

Dans le cas contraire, est prescrite :

- ↳ Soit l'application des mesures techniques mentionnées à l'article 2.1 du présent chapitre.
- ↳ Soit la réalisation d'une étude définissant les dispositions constructives nécessaires pour assurer la stabilité des constructions vis-à-vis du risque avéré de tassement ou de soulèvement différentiel et couvrant la conception, le pré-dimensionnement et l'exécution des fondations, ainsi que l'adaptation de la construction et de son environnement immédiat aux caractéristiques du site, conformément aux missions d'ingénierie géotechnique de type G2 – AVP (étude géotechnique de conception – phase Avant-projet), G2 – PRO (étude géotechnique de conception – phase Projet) et G3 (étude et suivi géotechniques d'exécution) au sens de la norme NF P 94-500. Toutes les dispositions issues de cette étude devront être appliquées.

Article 2.1 - Mesures techniques

2.1.1 - Règles de construction

a) Est interdite

- L'exécution d'un sous-sol partiel sous une construction d'un seul tenant, sauf mise en place d'un joint de rupture.

b) Sont prescrites

- La profondeur minimum des fondations est fixée à 1,20 mètres, sauf rencontre de sols durs non argileux à une profondeur inférieure.
- Sur terrain en pente et pour des constructions réalisées sur plate-forme en déblais ou déblais-remblais, ces fondations doivent être descendues à une profondeur plus importante à l'aval qu'à l'amont afin d'assurer une homogénéité de l'ancrage telle que figurée en annexe 5 de la note de présentation.
- Des fondations continues, armées et bétonnées à pleine fouille, dimensionnées selon les préconisations de la norme DTU 13.12 : "Règles pour le calcul des fondations superficielles" et réalisées selon les préconisations de la norme DTU 13.11 : "Fondations superficielles - cahier des clauses techniques" lorsqu'elles sont sur semelles.
- La réalisation d'un plancher porteur sur vide sanitaire, sous-sol total ou radier général. A défaut, le dallage sur terre-plein doit faire l'objet de dispositions assurant l'atténuation du risque de mouvements différentiels vis-à-vis de l'ossature de la construction et de leurs conséquences, notamment sur les refends, cloisons, doublages et canalisations.
- Les murs porteurs doivent comporter un chaînage horizontal et vertical liaisonné selon les préconisations de la norme DTU 20.1 P4 : "Règles de calcul et dispositions constructives minimales".
- Toutes les parties de bâtiment fondées différemment et susceptibles d'être soumises à des tassements ou des soulèvements différentiels doivent être désolidarisées et séparées par un joint de rupture sur toute la hauteur de la construction.
- En cas d'implantation d'une source de chaleur en sous-sol, celle-ci ne devra pas être positionnée le long d'un mur périphérique de ce sous-sol. A défaut, il devra être mis en place un dispositif spécifique d'isolation thermique entre la source de chaleur et le mur.

2.1.2 - Mesures applicables à l'environnement immédiat

a) Est interdite

- Toute nouvelle plantation d'arbres ou arbustes à une distance de toute construction existante inférieure à leur hauteur de coupe (1,5 fois en cas de rideau d'arbres ou d'arbustes) ce qui oblige à un élagage périodique pour maintenir cette hauteur.
A défaut, un écran anti-racines d'une profondeur minimale de 2 mètres interposé entre la plantation et les bâtiments devra être mis en place. Il est possible d'assimiler un sous-sol total totalement enterré d'une profondeur minimale de 2,50 mètres à un écran anti-racines.

b) Sont prescrits

- La mise en place, sur toute la périphérie de la construction, d'un dispositif s'opposant à

l'évaporation et d'une largeur minimale de 1,5 mètres, sauf impossibilité matérielle (mitoyenneté avec une autre construction). Ce dispositif pourra se présenter sous la forme :

d'une géomembrane enterrée,

d'un trottoir périphérique en béton ou tout autre matériau présentant une étanchéité suffisante.

- La récupération des eaux pluviales et de ruissellement des abords de la construction, et leur évacuation par un dispositif de type caniveau éloigné à une distance minimale de 1,5 mètres de tout bâtiment. Le stockage éventuel de ces eaux à des fins de réutilisation doit être étanche et le trop-plein doit être évacué à une distance minimale de 1,5 mètres de tout bâtiment (dans le caniveau en cas de terrasse étanche).
- Le captage des écoulements de faible profondeur, lorsqu'ils existent, par un dispositif de drainage périphérique situé à une distance minimale de 2 mètres de toute construction existante. Ce dispositif de drainage doit permettre de rétablir les écoulements initiaux des eaux souterraines afin de ne pas perturber les terrains situés en aval de la construction.
- Le rejet des eaux usées et pluviales et des dispositifs de drainage ou d'évacuation dans le réseau collectif lorsqu'il existe au regard du dimensionnement du réseau sous couvert des recommandations et avec l'autorisation du gestionnaire du réseau.
En cas d'assainissement autonome, les rejets d'eaux usées et pluviales se feront à une distance minimale de 5 mètres de toute construction existante et, dans la mesure du possible, à une distance minimale de 5 mètres des limites de la parcelle, sous réserve des dispositions réglementaires relatives à la qualité de ces eaux.
- La mise en place de dispositifs assurant l'étanchéité et évitant les ruptures des canalisations d'évacuation des eaux usées et pluviales (raccords souples,...).

Article 2.2 - Recommandations

- Concernant les constructions de maisons individuelles ainsi que leurs extensions ou annexes accolées, il est recommandé de réaliser une étude géotechnique préalable de type G1 – ES (phase Étude de Site), au sens de la norme NF P 94-500, permettant de vérifier si, au droit de la parcelle, le proche sous-sol contient effectivement des matériaux sujets au retrait-gonflement.

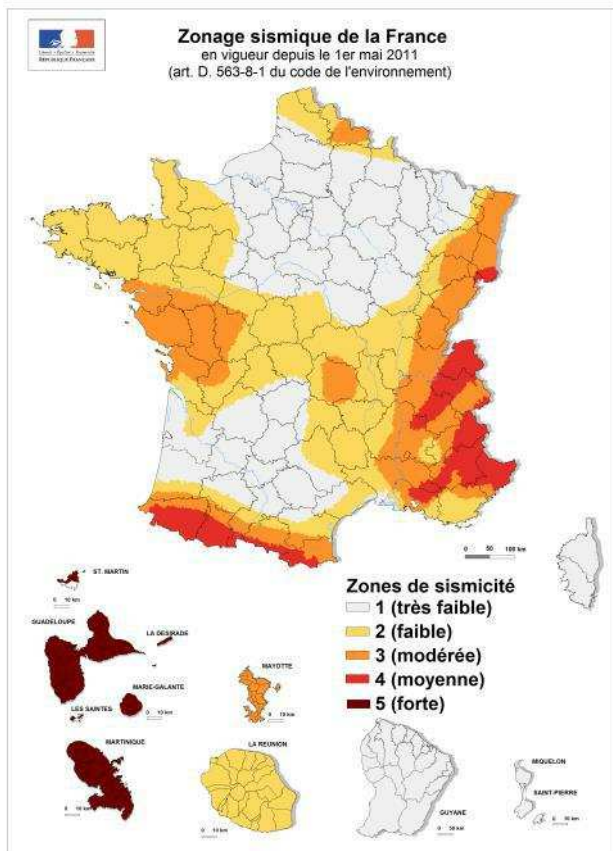
Chaque fois que cela est possible, et sans incidence sur les parcelles voisines, il est recommandé :

- De respecter un délai minimum de un an entre le déboisement et le début des travaux, lorsque l'édification de la construction nécessite l'arrachage d'au moins un arbre de grande taille ou de plus de cinq arbres.
- Lorsque les arbres et arbustes sont situés à une distance de l'emprise de la construction projetée inférieure à leur hauteur (1,5 fois en cas de rideaux d'arbres et d'arbustes) :
 - soit d'arracher ces arbres ;
 - soit de tailler ces arbres à une hauteur inférieure à la distance les séparant des constructions, et de maintenir cette hauteur par des élagages périodiques ;
 - soit de mettre en place un écran anti-racines d'une profondeur minimale de 2 mètres.
- De veiller à préserver l'équilibre hydrique par un élagage périodique des arbres et arbustes.
- D'éviter tout pompage à usage domestique, entre mai et octobre, dans un puits situé à moins de 10 m d'une construction existante et dont la profondeur du niveau de l'eau (par rapport au terrain naturel) est inférieure à 10 mètres.

- En ce qui concerne les plantations, de proscrire certaines espèces comme les Peupliers, les Saules, les Cèdres, les Chênes, l'Orme et le Bouleau qui ont des grands besoins d'eau et qui étendront leurs racines en surface et en profondeur.

Le zonage sismique sur ma commune

Le zonage sismique de la France:



Les données de sismicité instrumentale et historique et des calculs de probabilité permettent d'aboutir à l'élaboration d'un zonage sismique. Cette analyse probabiliste représente la possibilité pour un lieu donné, d'être exposé à des secousses telluriques. Elle prend en compte la répartition spatiale non uniforme de la sismicité sur le territoire français et a permis d'établir la cartographie ci-contre qui découpe le territoire français en 5 zones de sismicité: **très faible, faible, modérée, moyenne, forte**. Les constructeurs s'appuient sur ce zonage sismique pour appliquer des dispositions de constructions adaptées au degré d'exposition **au risque sismique**.

La réglementation distingue quatre catégories d'importance (selon leur utilisation et leur rôle dans la gestion de crise):

- I – bâtiments dans lesquels il n'y a aucune activité humaine nécessitant un séjour de longue durée**
- II – bâtiments de faible hauteur, habitations individuelles**
- III – établissements recevant du public, établissements scolaires, logements sociaux**
- IV – bâtiments indispensables à la sécurité civile et à la gestion de crise (hôpitaux, casernes de pompiers, préfectures ...)**

Pour les bâtiments neufs		1	2	3	4	5
I		Aucune exigence				
II		Aucune exigence		Règles CPMI-EC8 Zones 3/4	Règles CPMI-EC8 Zone 5	
		Aucune exigence	Eurocode 8			
III		Aucune exigence	Eurocode 8			
IV		Aucune exigence	Eurocode 8			

Si vous habitez, construisez votre maison ou effectuez des travaux :

- en **zone 1**, aucune règle parasismique n'est imposée ;
- en **zone 2**, aucune règle parasismique n'est imposée sur les maisons individuelles et les petits bâtiments. Les règles de l'Eurocode 8 sont imposées pour les logements sociaux et les immeubles de grande taille ;
- en **zone 3 et 4**, des règles simplifiées appelées CPMI –EC8 zone 3/4 peuvent s'appliquer pour les maisons individuelles;
- en **zone 5**, des règles simplifiées appelées CPMI-EC8 zone 5 peuvent s'appliquer pour les maisons individuelles.

Pour connaître, votre zone de sismicité: <https://www.georisques.gouv.fr/> - rubrique « Connaître les risques près de chez moi »

Le moyen le plus sûr pour résister aux effets des séismes est la construction parasismique : concevoir et construire selon les normes parasismique en vigueur, tenir compte des caractéristiques géologiques et mécaniques du sol.

Pour en savoir plus:

Qu'est-ce qu'un séisme, comment mesure-t-on un séisme ? → <https://www.georisques.gouv.fr/minformer-sur-un-risque/seisme>

Que faire en cas de séisme ? → <https://www.georisques.gouv.fr/me-preparer-me-protger/que-faire-en-cas-de-seisme>

Liste des arrêtés de catastrophes naturelles
Commune de VALENTON (94)

Cette liste est utile notamment pour renseigner la question de l'état des risques relative aux sinistres indemnisés par l'assurance à la suite d'une catastrophe naturelle.

Nombre d'arrêtés de catastrophes naturelles (CAT-NAT) : 11

Source : CCR

Inondations et/ou Coulées de Boue : 4

Code national CATNAT	Début le	Fin le	Arrêté du	Sur le JO du
ECO8800084A	23/07/1988	23/07/1988	19/10/1988	03/11/1988
INTE1820387A	11/06/2018	11/06/2018	23/07/2018	15/08/2018
INTE2119792A	19/06/2021	20/06/2021	30/06/2021	02/07/2021
INTE9900627A	25/12/1999	29/12/1999	29/12/1999	30/12/1999

Sécheresse : 6

Code national CATNAT	Début le	Fin le	Arrêté du	Sur le JO du
INTE0000771A	01/01/1997	31/12/1997	27/12/2000	29/12/2000
INTE0400656A	01/07/2003	30/09/2003	25/08/2004	26/08/2004
INTE1920338A	01/10/2018	31/12/2018	16/07/2019	09/08/2019
INTE9300469A	01/06/1989	31/12/1992	06/09/1993	19/09/1993
INTE9600522A	01/01/1993	31/12/1995	09/12/1996	20/12/1996
INTE9700056A	01/01/1996	31/12/1996	11/02/1997	23/02/1997

Mouvement de Terrain : 1

Code national CATNAT	Début le	Fin le	Arrêté du	Sur le JO du
INTE9900627A	25/12/1999	29/12/1999	29/12/1999	30/12/1999

Département :
VAL-DE-MARNE

Commune :
VALENTON

Section : **AD**
Feuille : **000 AD 01**

Echelle d'origine : 1/1000
Echelle d'édition : 1/1000

Date d'édition : 27/03/2023
(fuseau horaire de Paris)

Coordonnées en projection : RGF93CC49
©2017 Ministère de l'Action et des
Comptes publics

DIRECTION GENERALE DES FINANCES PUBLIQUES

EXTRAIT DU PLAN CADASTRAL

Le plan visualisé sur cet extrait est géré
par le centre des impôts foncier suivant :

Centre des impôts foncier de Créteil
1 place du Général-Pierre-Billotte
94037 Créteil Cedex
tél. +33 1 43 99 36 36 -fax. null
cdf.creteil@dgif.finances.gouv.fr

Cet extrait de plan vous est délivré par :

cadastre.gouv.fr

