

Etat des Risques et Pollutions

En application des articles L125-5 à 7 et R125-26 du code de l'environnement.

Référence : 11486-2022
Pour le compte de AMIEX

Date de réalisation : 7 octobre 2022 (Valable 6 mois)
Selon les informations mises à disposition par arrêté préfectoral :
N° DDTM34-2014-10-04346 du 7 octobre 2014.

REFERENCES DU BIEN

Adresse du bien

30-60-90 rue Antoine Lavoisier - 110-130 rue Averroes
34170 Castelnaud-le-Lez

Coordonnées géographiques du point sur lequel se fonde l'ERP

Longitude : 3.91987

Latitude : 43.62000

Parcelle(s) saisie(s) à titre informatif :

AL0029, AL0058, AL0059, AL0060, AL0061

Vendeur

SCCV EUREKA 22



SYNTHESES

A ce jour, la commune est soumise à l'obligation d'Information Acquéreur Locataire (IAL). Une déclaration de sinistre indemnisé est nécessaire.

Etat des Risques et Pollutions (ERP)						
Votre commune				Votre immeuble		
Type	Nature du risque	Etat de la procédure	Date	Concerné	Travaux	Réf.
PPRn	Inondation	révisé	02/09/2014	non	non	p.4
Zonage de sismicité : 2 - Faible ⁽¹⁾				oui	-	-
Zonage du potentiel radon : 2 - Faible avec facteur de transfert ⁽²⁾				non	-	-

Etat des risques approfondi (Attestation Argiles / ENSA / ERPS)	Concerné	Détails
Zonage du retrait-gonflement des argiles	Non	Aléa Faible
Plan d'Exposition au Bruit ⁽³⁾	Non	-
Basias, Basol, Icpé	Non	0 site* à - de 500 mètres

*ce chiffre ne comprend pas les sites non localisés de la commune.







(1) Zonage sismique de la France d'après l'annexe des articles R563-1 à 8 du Code de l'Environnement modifiés par les Décrets n°2010-1254 et n°2010-1255 du 22 octobre 2010 ainsi que par l'Arrêté du 22 octobre 2010 (nouvelles règles de construction parasismique - EUROCODE 8).

(2) Situation de l'immeuble au regard des zones à potentiel radon du territoire français définies à l'article R.1333-29 du code de la santé publique modifié par le Décret n°2018-434 du 4 juin 2018, délimitées par l'Arrêté interministériel du 27 juin 2018.

(3) Information cartographique consultable en mairie et en ligne à l'adresse suivante : <https://www.geoportail.gouv.fr/donnees/plan-dexposition-au-bruit-peb>

Attention, les informations contenues dans le second tableau de synthèse ci-dessus sont données à titre informatif. Pour plus de détails vous pouvez commander un Etat des risques approfondi.

Attention, les informations contenues dans ce tableau de synthèse sont données à titre informatif et ne sont pas détaillées dans ce document.

Etat des risques complémentaires (Géorisques)			
Risques		Concerné	Détails
 Inondation	TRI : Territoire à Risque important d'Inondation	Oui	Présence d'un TRI sur la commune sans plus d'informations sur l'exposition du bien.
	AZI : Atlas des Zones Inondables	Non	-
	PAPI : Programmes d'actions de Prévention des Inondations	Oui	Présence d'un PAPI sur la commune sans plus d'informations sur l'exposition du bien.
	Remontées de nappes	Oui	Zones potentiellement sujettes aux inondations de cave, fiabilité MOYENNE (dans un rayon de 500 mètres).
 Installation nucléaire		Non	-
 Mouvement de terrain		Non	-
 Pollution des sols, des eaux ou de l'air	BASOL : Sites pollués ou potentiellement pollués	Non	-
	BASIAS : Sites industriels et activités de service	Non	-
	ICPE : Installations industrielles	Oui	Le bien se situe dans un rayon de 1000 mètres d'une ou plusieurs installations identifiées.
 Cavités souterraines		Non	-
 Canalisation TMD		Non	-

SOMMAIRE

Synthèses.....	1
Imprimé officiel.....	4
Procédures ne concernant pas l'immeuble.....	5
Déclaration de sinistres indemnisés.....	6
Prescriptions de travaux, Documents de référence, Conclusions.....	7
Annexes.....	8

Etat des Risques et Pollutions

aléas naturels, miniers ou technologiques, sismicité, potentiel radon et pollution des sols

en application des articles L.125-5 à 7, R.125-26, R.563-4 et D.563-8-1 du Code de l'environnement et de l'article L.174-5 du nouveau Code minier

1. Cet état, relatif aux obligations, interdictions, servitudes et prescriptions définies vis-à-vis des risques naturels, miniers ou technologiques concernant l'immeuble, est établi sur la base des informations mises à disposition par arrêté préfectoral

n° **DDTM34-2014-10-04346** du **07/10/2014**

Situation du bien immobilier (bâti ou non bâti)

Document réalisé le : 07/10/2022

2. Adresse

30-60-90 rue Antoine Lavoisier - 110-130 rue Averroes

34170 Castelnau-le-Lez

3. Situation de l'immeuble au regard de plans de prévention des risques naturels [PPRn]

L'immeuble est situé dans le périmètre d'un PPRn

prescrit oui non

L'immeuble est situé dans le périmètre d'un PPRn

appliqué par anticipation oui non

L'immeuble est situé dans le périmètre d'un PPRn

approuvé oui non

Les risques naturels pris en compte sont liés à :

(les risques grisés ne font pas l'objet d'une procédure PPR sur la commune)

Inondation Crue torrentielle Remontée de nappe Submersion marine Avalanche
Mouvement de terrain Mvt terrain-Sécheresse Séisme Cyclone Eruption volcanique
Feu de forêt autre

L'immeuble est concerné par des prescriptions de travaux dans le règlement du ou des PPRn

oui non

si oui, les travaux prescrits par le règlement du PPR naturel ont été réalisés

oui non

4. Situation de l'immeuble au regard de plans de prévention des risques miniers [PPRm]

L'immeuble est situé dans le périmètre d'un PPRm

prescrit oui non

L'immeuble est situé dans le périmètre d'un PPRm

appliqué par anticipation oui non

L'immeuble est situé dans le périmètre d'un PPRm

approuvé oui non

Les risques miniers pris en compte sont liés à :

(les risques grisés ne font pas l'objet d'une procédure PPR sur la commune)

Risque miniers Affaissement Effondrement Tassement Emission de gaz
Pollution des sols Pollution des eaux autre

L'immeuble est concerné par des prescriptions de travaux dans le règlement du ou des PPRm

oui non

si oui, les travaux prescrits par le règlement du PPR miniers ont été réalisés

oui non

5. Situation de l'immeuble au regard de plans de prévention des risques technologiques [PPRt]

L'immeuble est situé dans le périmètre d'un PPRt

approuvé oui non

L'immeuble est situé dans le périmètre d'un PPRt

prescrit oui non

Les risques technologiques pris en compte sont liés à :

(les risques grisés ne font pas l'objet d'une procédure PPR sur la commune)

Risque Industriel Effet thermique Effet de surpression Effet toxique Projection

L'immeuble est situé en secteur d'expropriation ou de délaissement

oui non

L'immeuble est situé en zone de prescription

oui non

Si la transaction concerne un logement, les travaux prescrits ont été réalisés

oui non

Si la transaction ne concerne pas un logement, l'information sur le type de risques auxquels l'immeuble

oui non

est exposé ainsi que leur gravité, probabilité et cinétique, est jointe à l'acte de vente ou au contrat de location

6. Situation de l'immeuble au regard du zonage réglementaire pour la prise en compte de la sismicité

en application des articles R.563-4 et D.563-8-1 du code de l'environnement modifiés par l'Arrêté et les Décrets n°2010-1254 / 2010-1255 du 22 octobre 2010.

L'immeuble est situé dans une commune de sismicité :

Forte Moyenne Modérée **Faible** Très faible
zone 5 zone 4 zone 3 **zone 2** zone 1

7. Situation de l'immeuble au regard du zonage réglementaire pour la prise en compte du potentiel radon

en application des articles R125-23 du code de l'environnement et R1333-29 du code de la santé publique, modifiés par le Décret n°2018-434 du 4 juin 2018

L'immeuble se situe dans une Zone à Potentiel Radon :

Significatif Faible avec facteur de transfert Faible
zone 3 **zone 2** zone 1

8. Information relative aux sinistres indemnisés par l'assurance suite à une catastrophe naturelle

L'information est mentionnée dans l'acte authentique constatant la réalisation de la vente

oui non

9. Situation de l'immeuble au regard de la pollution des sols

L'immeuble est situé dans un Secteur d'Information sur les Sols (SIS)

oui non

Aucun SIS ne concerne cette commune à ce jour

Parties concernées

Vendeur

SCCV EUREKA 22

SCCV EUREKA 22
9 Immeuble de Biensmege
BP 80401
31204 TOULOUSE Cedex 02
RCS 314695334

à **Montpellier** le **07/10/2022**

Acquéreur

à _____ le _____

Attention ! S'ils n'impliquent pas d'obligation ou d'interdiction réglementaire particulière, les aléas connus ou prévisibles qui peuvent être signalés dans les divers documents d'information préventive et concerner le bien immobilier, ne sont pas mentionnés par cet état.

Cartographies ne concernant pas l'immeuble

Au regard de sa position géographique, l'immeuble n'est pas concerné par :

Le PPRn Inondation, révisé le 02/09/2014



Déclaration de sinistres indemnisés

en application des articles L 125-5 et R125-26 du Code de l'environnement

Si, à votre connaissance, l'immeuble a fait l'objet d'une indemnisation suite à des dommages consécutifs à des événements ayant eu pour conséquence la publication d'un arrêté de catastrophe naturelle, cochez ci-dessous la case correspondante dans la colonne "Indemnisé".

Arrêtés CATNAT sur la commune

Risque	Début	Fin	JO	Indemnisé
Sécheresse et réhydratation - Tassements différentiels	01/07/2019	30/09/2019	12/06/2020	<input type="checkbox"/>
Inondation - Par ruissellement et coulée de boue	23/08/2015	23/08/2015	08/10/2015	<input type="checkbox"/>
Inondation - Par ruissellement et coulée de boue	06/10/2014	07/10/2014	07/11/2014	<input type="checkbox"/>
Inondation - Par ruissellement et coulée de boue	29/09/2014	30/09/2014	11/10/2014	<input type="checkbox"/>
Par une crue (débordement de cours d'eau) - Par ruissellement et coulée de boue	06/09/2005	07/09/2005	14/10/2005	<input type="checkbox"/>
Par une crue (débordement de cours d'eau) - Par ruissellement et coulée de boue	02/12/2003	04/12/2003	20/12/2003	<input type="checkbox"/>
Par une crue (débordement de cours d'eau) - Par ruissellement et coulée de boue	22/09/2003	22/09/2003	30/11/2003	<input type="checkbox"/>
Par une crue (débordement de cours d'eau) - Par ruissellement et coulée de boue	11/12/2002	12/12/2002	07/02/2003	<input type="checkbox"/>
Par une crue (débordement de cours d'eau) - Par ruissellement et coulée de boue	09/10/2001	09/10/2001	05/05/2002	<input type="checkbox"/>
Sécheresse et réhydratation - Tassements différentiels	01/01/2000	31/12/2000	01/02/2005	<input type="checkbox"/>
Sécheresse et réhydratation - Tassements différentiels	01/01/1999	30/09/1999	01/02/2005	<input type="checkbox"/>
Par une crue (débordement de cours d'eau) - Par ruissellement et coulée de boue	25/11/1997	25/11/1997	18/02/1998	<input type="checkbox"/>
Par une crue (débordement de cours d'eau) - Par ruissellement et coulée de boue	17/10/1994	28/10/1994	25/11/1994	<input type="checkbox"/>
Par une crue (débordement de cours d'eau) - Par ruissellement et coulée de boue	28/10/1987	29/10/1987	20/02/1988	<input type="checkbox"/>
Tempête (vent)	06/11/1982	10/11/1982	19/11/1982	<input type="checkbox"/>

Pour en savoir plus, chacun peut consulter en préfecture ou en mairie, le dossier départemental sur les risques majeurs, le document d'information communal sur les risques majeurs et, sur internet, le portail dédié à la prévention des risques majeurs : www.prim.net

Préfecture : Montpellier - Hérault
Commune : Castelnau-le-Lez

Adresse de l'immeuble :
30-60-90 rue Antoine Lavoisier - 110-130 rue
Averroes
34170 Castelnau-le-Lez
France

Etabli le : _____

Vendeur : _____

SNC EUREKA 22

Acquéreur : _____

Prescriptions de travaux

Aucune

Documents de référence

Aucun

Conclusions

L'Etat des Risques délivré par AMIEX en date du 07/10/2022 fait apparaître que la commune dans laquelle se trouve le bien fait l'objet d'un arrêté préfectoral n°DDTM34-2014-10-04346 en date du 07/10/2014 en matière d'obligation d'Information Acqureur Locataire sur les Risques Naturels, Miniers et Technologiques.

Selon les informations mises à disposition dans le Dossier Communal d'Information, le BIEN est ainsi concerné par :

- Le risque sismique (niveau 2, sismicité Faible) et par la réglementation de construction parasismique EUROCODE 8

Sommaire des annexes

> Arrêté Préfectoral n° DDTM34-2014-10-04346 du 7 octobre 2014

> Cartographie :

- Cartographie réglementaire de la sismicité

A titre indicatif, ces pièces sont jointes au présent rapport.

PREFET DE L'HERAULT

*Direction Départementale
des Territoires et de la Mer*
SERVICE EAU ET RISQUES
Unité Prévention des Risques Naturels
et Technologiques

Arrêté n° DDTM34-2014-10-04346 portant Information des Acquéreurs et Locataires de biens immobiliers sur les risques naturels et technologique majeurs

**Le Préfet de la Région Languedoc-Roussillon,
Préfet de l'Hérault,**

COMMUNE DE CASTELNAU-LE-LEZ

Vu le code général des collectivités territoriales ;

Vu le code de l'environnement, notamment les articles L 125-5 et R 125-23 à R 125-27 ;

Vu l'arrêté préfectoral relatif à la liste des communes de l'Hérault où s'applique l'article L125-5 du code de l'environnement ;

Vu le plan de prévention des risques d'inondation de la commune de Castelneau-Le-Lez approuvé le 04 décembre 1998 ;

Vu l'arrêté préfectoral n°2014-0I-1530 en date du 02 septembre 2014 portant approbation de la modification du plan de prévention des risques d'inondation sur le territoire de la commune de Castelneau-Le-Lez.

Considérant qu'il convient de modifier le dossier communal d'information.

ARRETE :

ARTICLE 1 :

Les éléments nécessaires à l'élaboration de l'état des risques pour l'information des acquéreurs et des locataires de biens immobiliers situés sur le territoire de la commune de Castelneau-Le-Lez sont consignés dans le dossier communal d'informations annexé au présent arrêté.

Ce dossier comprend :

- la mention des risques naturels et des risques technologiques pris en compte,
- l'intitulé des documents auxquels le vendeur ou le bailleur peut se référer (note de présentation, règlement et documents graphiques des PPRN approuvés)

Ce dossier est librement consultable en préfecture, sous-préfectures et mairie.

Il est accessible sur le site Internet des services de l'Etat dans l'Hérault à l'adresse :

<http://www.herault.gouv.fr/Politiques-publiques/Environnement-risques-naturels-et-technologiques/Risques-naturels-et-technologiques/L-information-des-Acquereurs-et-des-Locataires-L.A.L>

ARTICLE 2 :

Ces informations seront mises à jour selon les modalités prévues par l'article R125-25 du code de l'environnement.

ARTICLE 3 :

Un exemplaire du présent arrêté et du dossier d'information est adressé au maire et à la chambre départementale des notaires.

Le présent arrêté sera affiché en mairie. Mention de l'arrêté et des modalités de sa consultation sera publié dans un journal diffusé dans le département

ARTICLE 4:

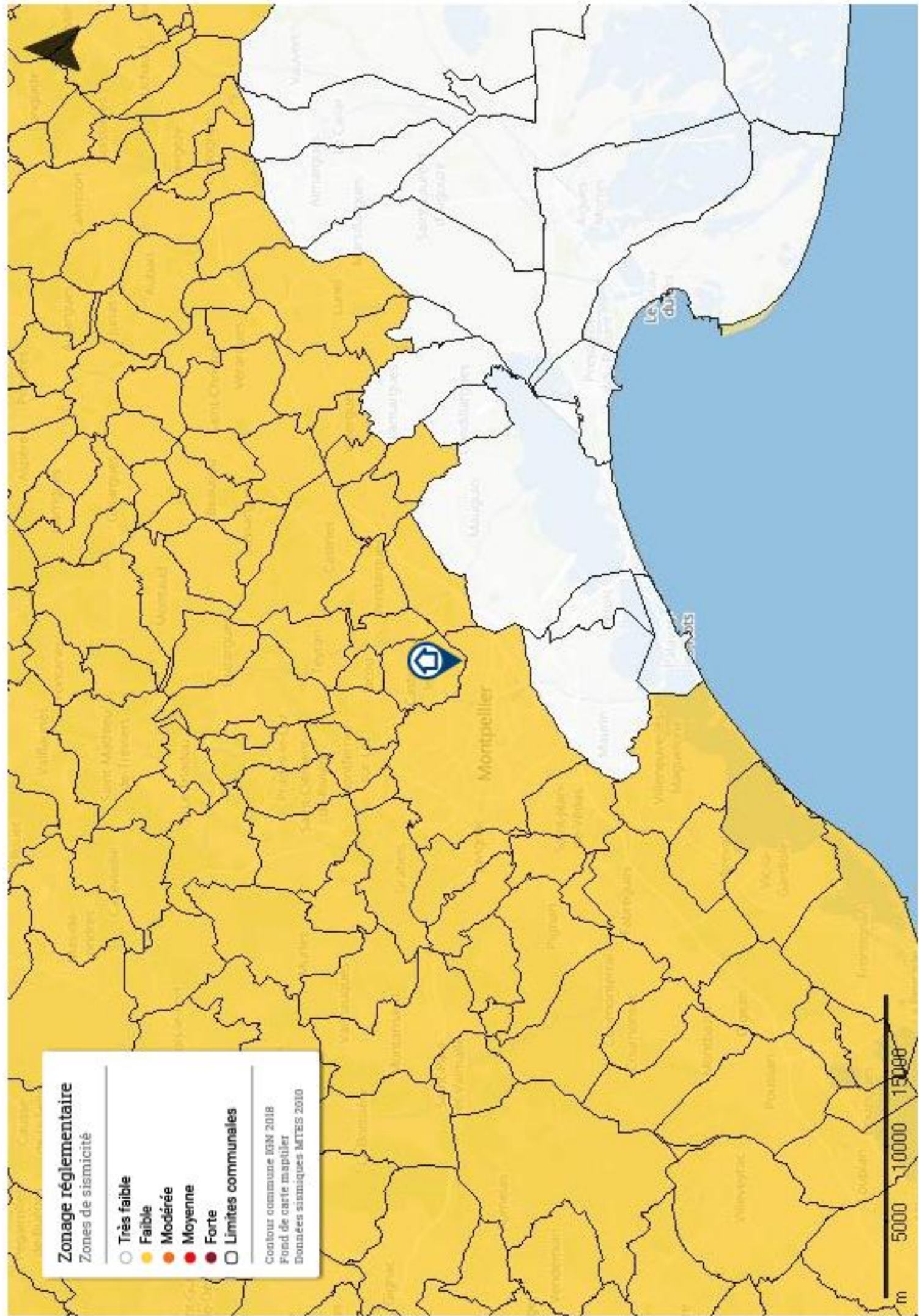
Le présent arrêté sera publié au recueil des actes administratifs de l'État dans le département.

ARTICLE 5:

Le secrétaire général de la préfecture de l'Hérault, le sous-préfet de Béziers, la directrice départementale des territoires et de la mer et le maire de la commune de Castelnau-Le-Lez sont chargés, chacun en ce qui le concerne, de l'exécution du présent arrêté.

Fait à Montpellier, le 07 octobre 2014
La Directrice Départementale des Territoires et de
la Mer de l'Hérault et par délégation,
Le Chef du Service Eau et Risques


Guy LESOILE



Zonage réglementaire

Zones de sismicité

- Très faible
- Faible
- Modérée
- Moyenne
- Forte
- Limites communales

Contour commune IGM 2018
Fond de carte mapituler
Données sismiques MTEIS 2010