

ETAT DES RISQUES ET POLLUTIONS

1 RUE DE LA PETITE SENSIVE 44300 NANTES

Adresse: 1 Rue de la Petite Sensive 44300 NANTES
Coordonnées GPS: 47.258401, -1.558763
Cadastre: PR 133

Commune: NANTES
Code Insee: 44109

Reference d'édition: 1641778
Date d'édition: 04/01/2022

Vendeur-Bailleur:
 CA IMMOBILIER PROMOTION
Acquéreur-locataire:



PEB : NON

Radon : NIVEAU 3

4 BASIAS, 0 BASOL, 0 ICPE

SEISME : NIVEAU 3

PLAN DE PREVENTION DES RISQUES

Type	Exposition	Plan de prevention		
Informatif PEB	NON	Le bien n'est pas situé dans un zonage réglementaire du plan d'exposition au bruit		
PPR Naturel SEISME	OUI	Zonage réglementaire sur la sismicité : Niveau 3		
PPR Naturel RADON	OUI	Commune à potentiel radon de niveau 3		
PPR Naturels Inondation	NON	Inondation Par une crue à débordement lent de cours d'eau Sèvre nantaise	Approuvé	03/12/1998
		Inondation Par une crue à débordement lent de cours d'eau Loire	Approuvé	31/03/2014
		Inondation Par une crue à débordement lent de cours d'eau Sèvre nantaise	Prescrit	31/07/2019
PPR Miniers	NON	La commune ne dispose d'aucun plan de prevention des risques Miniers		
PPR Technologiques	NON	La commune ne dispose d'aucun plan de prevention des risques Technologiques		

DOCUMENTS RÉGLEMENTAIRES ET REFERENCES

<https://www.info-risques.com/short/GGQFQ>

En cliquant sur le lien suivant ci-dessus vous trouverez toutes les informations préfectorales et les documents de références et les annexes qui ont permis la réalisation de ce document.



ETAT DES RISQUES ET POLLUTIONS

Aléas naturels, miniers ou technologiques, sismicité, potentiel radon, sols pollués et nuisances sonores

Cet état est établi sur la base des informations mises à disposition par arrêté préfectoral

N° IAL 2019-42 du 20 décembre 2019 Mis à jour le
2. Adresse code postal ou Insee commune
1 Rue de la Petite Sensive 44300 NANTES

Situation de l'immeuble au regard d'un plan de prévention des risques naturels (PPRN)

> L'immeuble est situé dans le périmètre d'un PPR N Oui Non X

prescrit anticipé approuvé date

Si oui, les risques naturels pris en considération sont liés à :

inondation crue torrentielle remontée de nappe avalanches
cyclone mouvements de terrain sécheresse géotechnique feux de forêt
séisme volcan autres

extraits des documents de référence joints au présent état et permettant la localisation de l'immeuble au regard des risques pris en compte

> L'immeuble est concerné par des prescriptions de travaux dans le règlement du PPRN Oui Non

Si oui, les travaux prescrits ont été réalisés Oui Non

Situation de l'immeuble au regard d'un plan de prévention des risques miniers (PPRM)

> L'immeuble est situé dans le périmètre d'un PPR M Oui Non X

prescrit anticipé approuvé date

Si oui, les risques naturels pris en considération sont liés à :

mouvements de terrain autres

extraits des documents de référence joints au présent état et permettant la localisation de l'immeuble au regard des risques pris en compte

> L'immeuble est concerné par des prescriptions de travaux dans le règlement du PPRM Oui Non

Si oui, les travaux prescrits ont été réalisés Oui Non

Situation de l'immeuble au regard d'un plan de prévention des risques technologiques (PPRT)

> L'immeuble est situé dans le périmètre d'un PPR T prescrit et non encore approuvé Oui Non X

Si oui, les risques technologiques pris en considération dans l'arrêté de prescription sont liés à :

effet toxique effet thermique effet de surpression

> L'immeuble est situé dans le périmètre d'un PPR T approuvé Oui Non X

Extraits des documents de référence permettant la localisation de l'immeuble au regard des risques pris en compte :

> L'immeuble est situé en secteur d'expropriation ou de délaissement Oui Non

L'immeuble est situé en zone de prescription Oui Non

Si la transaction concerne un logement, les travaux prescrits ont été réalisés Oui Non

Si la transaction ne concerne pas un logement, l'information sur le type de risques auxquels l'immeuble est exposé ainsi que leur gravité, probabilité et cinétique, est jointe à l'acte de vente ou au contrat de location Oui Non

Situation de l'immeuble au regard du zonage sismique réglementaire

L'immeuble se situe dans une commune de sismicité classée en

zone 1 zone 2 zone 3 X zone 4 zone 5
très faible faible modérée moyenne forte

Information relative à la pollution de sols

> Le terrain est situé en secteur d'information sur les sols (SIS) Oui Non X

Situation de l'immeuble au regard du zonage réglementaire à potentiel radon

> L'immeuble se situe dans une commune à potentiel radon de niveau 3 Oui X Non

Situation de l'immeuble au regard d'un plan d'exposition au bruit (PEB)

> L'immeuble est situé dans le périmètre d'un PEB: Oui Non X

Si oui, les nuisances sonores s'élèvent aux niveau: zone D zone C zone B zone A
faible modérée forte très forte

Information relative aux sinistres indemnisés par l'assurance suite à une catastrophe N/M/T*

* catastrophe naturelle minière ou technologique

> L'information est mentionnée dans l'acte de vente Oui Non

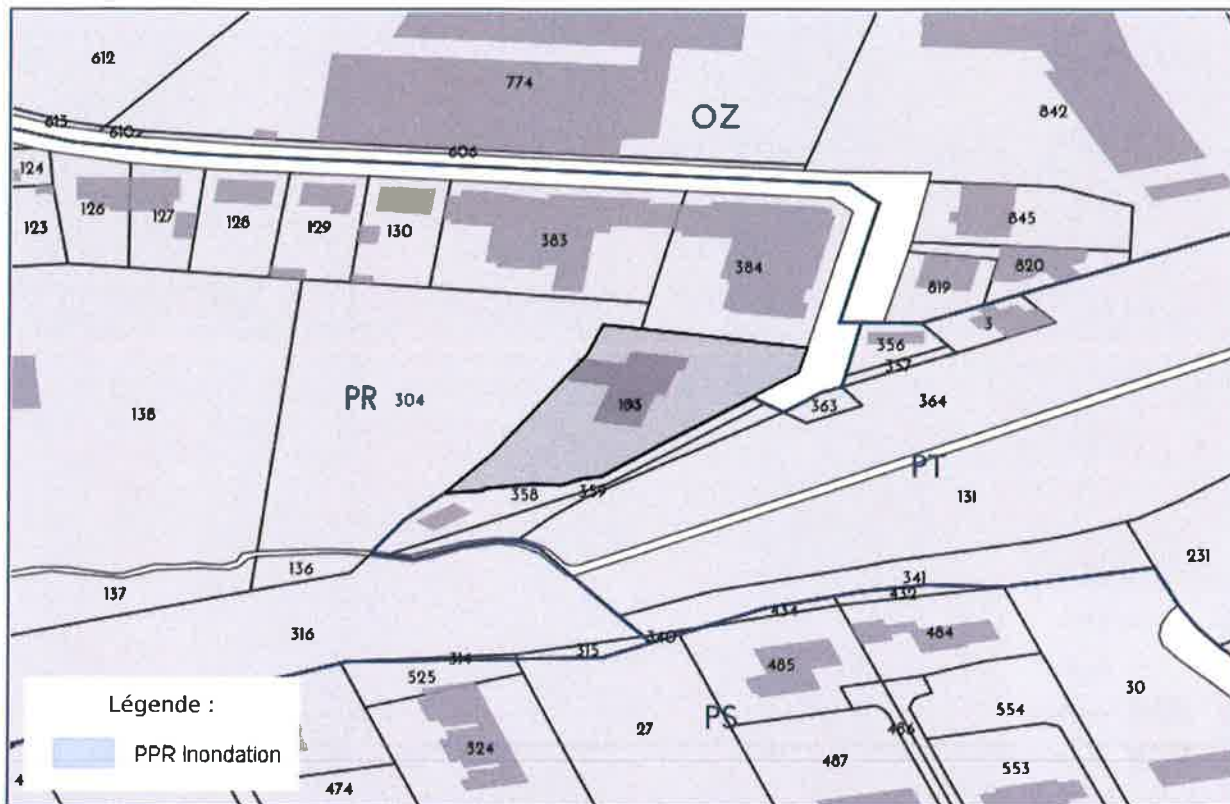
vendeur / bailleur date / lieu acquéreur / locataire

CA IMMOBILIER PROMOTION 04/01/2022 / NANTES

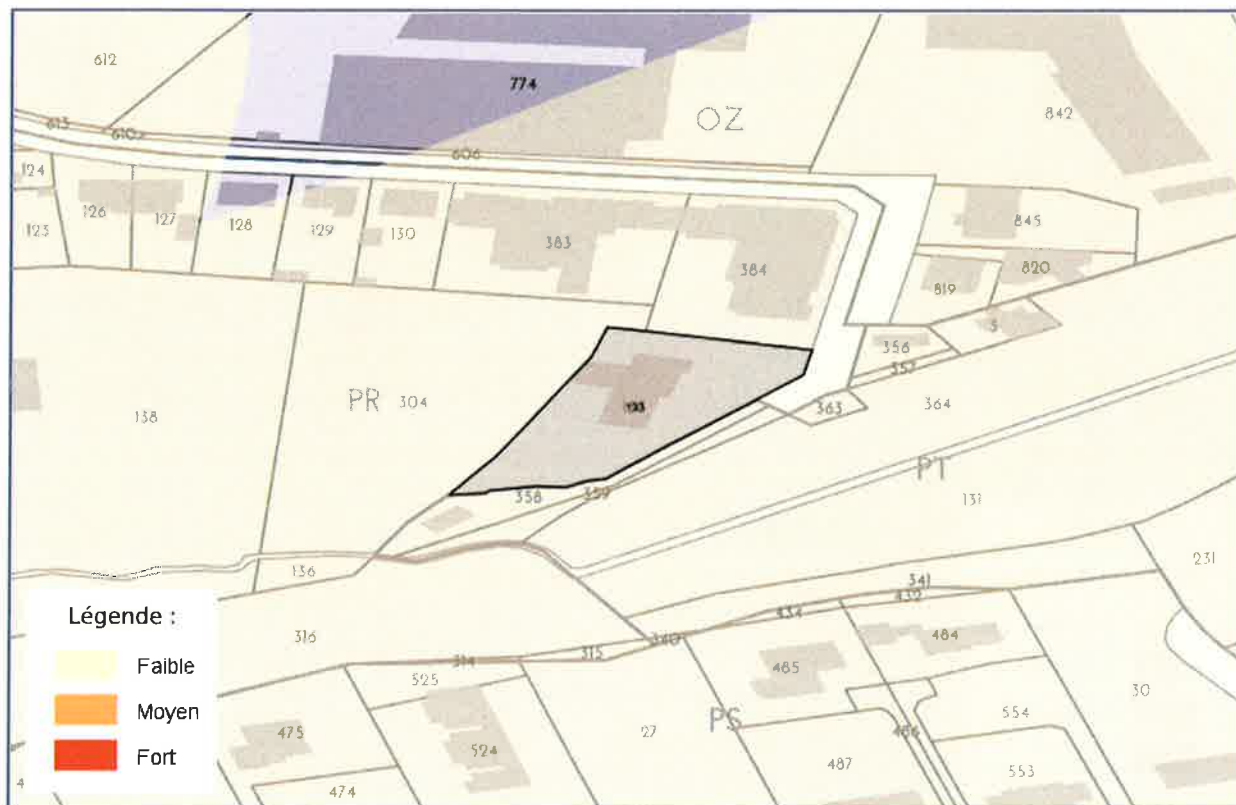
Modèle Etat des risques, pollutions et sols en application des articles L.125-5, L.125-6 et L.125-7 du Code de l'environnement MTES / DGPR juillet 2018

SNC AMBRE
9 impasse de Borderouge
31200 TOULOUSE
RCS Toulouse 904 231 693

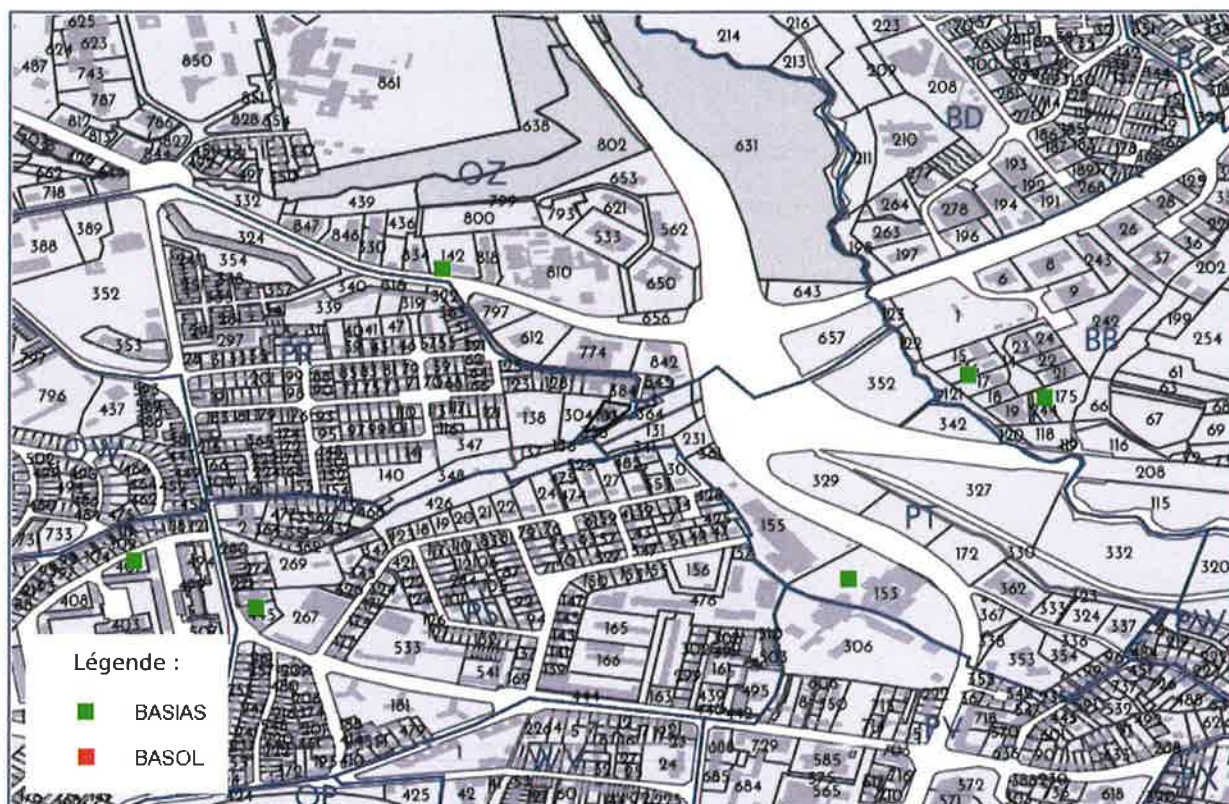
CARTOGRAPHIE DES INONDATIONS



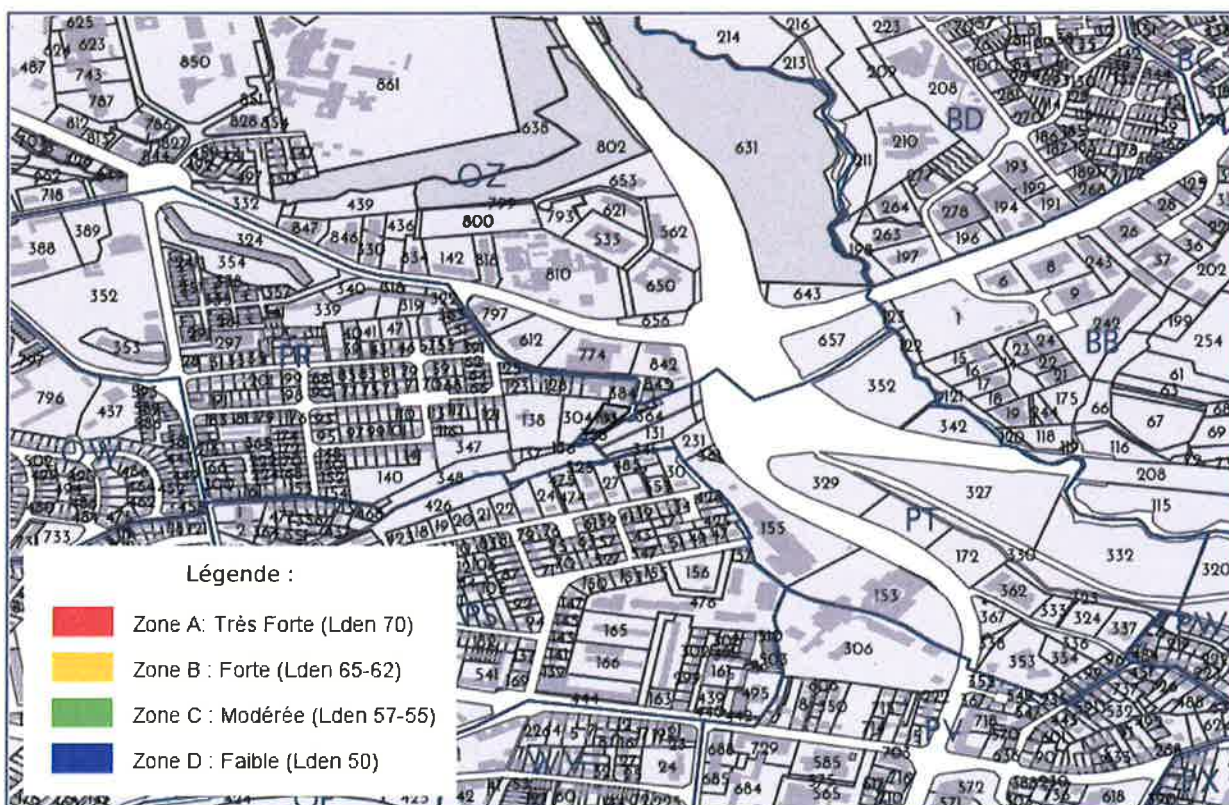
CARTOGRAPHIE DES MOUVEMENTS DE TERRAINS (ARGILES)



CARTOGRAPHIE DE POLLUTION DES SOLS (BASOL / BASIAS)



PLAN D'EXPOSITION AUX BRUITS (PEB)



LISTE DES SITES BASIAS (À MOINS DE 500 MÈTRES)

BASE DE DONNÉES DES SITES INDUSTRIELS ET ACTIVITÉS DE SERVICES

Code	Raison social, Activité, Adresse	Distance
PAL4403474	esso saf,station service, , 16 boulevard einstein (a) nantes (44109)	374 mètres
PAL4403474	esso saf,station service, , 16 boulevard einstein (a) nantes (44109)	374 mètres
PAL4403497	cstb,soufflerie thermique, utilisation de polychlorophényles, installation de compression ou réfrigération, , 11 rue picherit (henri) nantes (44109)	445 mètres
PAL4403497	cstb,soufflerie thermique, utilisation de polychlorophényles, installation de compression ou réfrigération, , 11 rue picherit (henri) nantes (44109)	445 mètres

LISTE DES SITES BASOL (À MOINS DE 500 MÈTRES)

BASE DE DONNÉES DE POLLUTION DES SOL

Code	Raison social, Activité, Adresse	Distance
Aucun site BASOL a moins de 500 mètres		

LISTE DES SITES ICPE (À MOINS DE 500 MÈTRES)

INSTALLATIONS CLASSÉES POUR LA PROTECTION DE L'ENVIRONNEMENT

Code	Raison social, Activité, Adresse	Distance
Aucun site ICPE a moins de 500 mètres		



Préfecture : Loire-Atlantique

Commune : NANTES

Déclaration de sinistres indemnisés

en application du IV de l'article L 125-5 du Code l'environnement

Adresse de l'immeuble

1 Rue de la Petite Sensive
44300 NANTES

Sinistres indemnisés dans le cadre d'une reconnaissance de l'état de catastrophe

Cochez les cases **OUI** ou **NON**

Arrêtés de reconnaissance de l'état de catastrophes au profit de la commune

si, à votre connaissance, l'immeuble a fait l'objet d'une indemnisation suite à des dommages consécutifs à chacun des événements

Catastrophe naturelle	Début	Fin	Arrêté	Jo du	Indemnisation	
Inondations et coulées de boue	15/09/1986	15/09/1986	27/01/1987	14/02/1987	<input type="radio"/> OUI	<input type="radio"/> NON
Inondations et coulées de boue	17/01/1995	05/02/1995	21/02/1995	24/02/1995	<input type="radio"/> OUI	<input type="radio"/> NON
Inondations - coulées de boue et mouvements de terrain	25/12/1999	29/12/1999	29/12/1999	30/12/1999	<input type="radio"/> OUI	<input type="radio"/> NON
Inondations et coulées de boue	05/01/2001	07/01/2001	12/02/2001	23/02/2001	<input type="radio"/> OUI	<input type="radio"/> NON
Inondations et coulées de boue	09/07/2017	09/07/2017	26/09/2017	27/10/2017	<input type="radio"/> OUI	<input type="radio"/> NON
Inondations et coulées de boue	08/12/1982	31/12/1982	11/01/1983	13/01/1983	<input type="radio"/> OUI	<input type="radio"/> NON
Inondations et coulées de boue	10/05/2009	10/05/2009	16/10/2009	21/10/2009	<input type="radio"/> OUI	<input type="radio"/> NON

Etabli le :

Nom et visa du vendeur ou du bailleur

Visa de l'acquéreur ou du locataire

Cachet / Signature en cas de prestataire ou mandataire

Pour en savoir plus, chacun peut consulter en préfecture ou en mairie, le dossier départemental sur les risques majeurs, le document d'information communal sur les risques majeurs et, sur internet, le site portail dédié à la prévention des risques majeurs : www.georisques.gouv.fr

