

# Etat des Risques et Pollutions

En application des articles L125-5 à 7 et R125-26 du code de l'environnement.



Référence : C-DI33-2022-30-155732 EnrobÃ©s  
 Mode EDITION\*\*\*  
 Réalisé par BTP DIAGNOSTIC BTP DIAGNOSTIC  
 Pour le compte de BTP DIAGNOSTICS

Date de réalisation : 8 novembre 2023 (Valable 6 mois)  
 Selon les informations mises à disposition par arrêté préfectoral :  
 N° 33-2019-07-23-004 du 23 juillet 2019, modifié le 31 mars 2022.

## REFERENCES DU BIEN

Adresse du bien  
 Av. de Césarée  
 33470 Gujan-Mestras

Référence(s) cadastrale(s):  
**BZ0148**

ERP établi selon les parcelles localisées au cadastre.

Vendeur  
**SCCV GUJAN PASTEUR**  
 Acquéreur  
 -



## SYNTHESES

A ce jour, la commune est soumise à l'obligation d'Information Acquéreur Locataire (IAL). Une déclaration de sinistre indemnisé est nécessaire.

Etat des Risques et Pollutions (ERP)						
Votre commune				Votre immeuble		
Type	Nature du risque	Etat de la procédure	Date	Concerné	Travaux	Réf.
PPRn	Feu de forêt	prescrit	01/10/2004	oui	non	p.3
PPRn	Inondation Par submersion marine	approuvé	19/04/2019	oui	oui <sup>(1)</sup>	p.3
PPRn	Inondation Submersion marine (changement...)	approuvé	19/04/2019	oui	oui <sup>(1)</sup>	p.4
<sup>(2)</sup> SIS	Pollution des sols	approuvé	21/02/2019	non	-	p.5
Zonage de sismicité : 1 - Très faible <sup>(3)</sup>				non	-	-
Zonage du potentiel radon : 1 - Faible <sup>(4)</sup>				non	-	-
Commune non concernée par la démarche d'étude du risque lié au recul du trait de côte.						

\*\*\* En mode EDITION, l'utilisateur est responsable de la localisation et de la détermination de l'exposition aux risques.

L'édition et la diffusion de ce document implique l'acceptation des Conditions Générales de Vente, disponibles sur le site Internet Preventimmo. □

Copyright 2007-2017 Kinaxia. Tous droits réservés. Les noms et marques commerciaux appartiennent à leurs propriétaires respectifs. □

Etat des risques approfondi (Attestation Argiles / ENSA / ERPS)	Concerné	Détails
Zonage du retrait-gonflement des argiles	Oui	Aléa Moyen
Plan d'Exposition au Bruit <sup>(5)</sup>	Non	-
Basias, Basol, Icpe	Oui	2 sites* à - de 500 mètres

\*ce chiffre ne comprend pas les sites non localisés de la commune.

(1) cf. section "Prescriptions de travaux".

(2) Secteur d'Information sur les Sols.







(3) Zonage sismique de la France d'après l'annexe des articles R563-1 à 8 du Code de l'Environnement modifiés par les Décrets n°2010-1254 et n°2010-1255 du 22 octobre 2010 ainsi que par l'Arrêté du 22 octobre 2010 (nouvelles règles de construction parasismique - EUROCODE 8).

(4) Situation de l'immeuble au regard des zones à potentiel radon du territoire français définies à l'article R. 1333-29 du code de la santé publique modifié par le Décret n°2018-434 du 4 juin 2018, délimitées par l'Arrêté interministériel du 27 juin 2018.

(5) Information cartographique consultable en mairie et en ligne à l'adresse suivante : <https://www.geoportail.gouv.fr/donnees/plan-dexposition-au-bruit-peb>

**Attention, les informations contenues dans le second tableau de synthèse ci-dessus sont données à titre informatif. Pour plus de détails vous pouvez commander un Etat des risques approfondi.**

Attention, les informations contenues dans ce tableau de synthèse sont données à titre informatif et ne sont pas détaillées dans ce document.

Etat des risques complémentaires (Géorisques)			
Risques		Concerné	Détails
 <b>Inondation</b>	TRI : Territoire à Risque important d'Inondation	<b>Oui</b>	<i>Présence d'un TRI sur la commune sans plus d'informations sur l'exposition du bien.</i>
	AZI : Atlas des Zones Inondables	<b>Non</b>	-
	PAPI : Programmes d'actions de Prévention des Inondations	<b>Oui</b>	<i>Présence d'un PAPI sur la commune sans plus d'informations sur l'exposition du bien.</i>
	Remontées de nappes	<b>Oui</b>	<i>Zones potentiellement sujettes aux inondations de cave, fiabilité FORTE (dans un rayon de 500 mètres).</i>
 <b>Installation nucléaire</b>		<b>Non</b>	-
 <b>Mouvement de terrain</b>		<b>Non</b>	-
 <b>Pollution des sols, des eaux ou de l'air</b>	BASOL : Sites pollués ou potentiellement pollués	<b>Non</b>	-
	BASIAS : Sites industriels et activités de service	<b>Non</b>	-
	ICPE : Installations industrielles	<b>Oui</b>	<i>Le bien se situe dans un rayon de 1000 mètres d'une ou plusieurs installations identifiées.</i>
 <b>Cavités souterraines</b>		<b>Non</b>	-
 <b>Canalisation TMD</b>		<b>Non</b>	-

Source des données : <https://www.georisques.gouv.fr/>

\*\*\* En mode EDITION, l'utilisateur est responsable de la localisation et de la détermination de l'exposition aux risques.

L'édition et la diffusion de ce document implique l'acceptation des Conditions Générales de Vente, disponibles sur le site Internet Preventimmo.

Copyright 2007-2017 Kinaxia. Tous droits réservés. Les noms et marques commerciaux appartiennent à leurs propriétaires respectifs.

KINAXIA - SAS au capital de 165.004,56 euros - Siège social 80 Route des Lucioles - Espaces de Sophia, bâtiment C - 06560 Sophia Antipolis - SIREN : 514 061 738 - RCS GRASSE

## SOMMAIRE

Synthèses.....	1
Imprimé officiel.....	5
Localisation sur cartographie des risques.....	6
Procédures ne concernant pas l'immeuble.....	8
Déclaration de sinistres indemnisés.....	9
Prescriptions de travaux, Documents de référence, Conclusions.....	10
Annexes.....	11

\*\*\* En mode EDITION, l'utilisateur est responsable de la localisation et de la détermination de l'exposition aux risques.

## État des Risques et Pollutions

Cet état, à remplir par le vendeur ou le bailleur, est destiné à être joint en annexe d'un contrat de vente ou de location d'un bien immobilier et à être remis, dès la première visite, au potentiel acquéreur par le vendeur ou au potentiel locataire par le bailleur. Il doit dater de moins de 6 mois et être actualisé, si nécessaire, lors de l'établissement de la promesse de vente, du contrat préliminaire, de l'acte authentique ou du contrat de bail.

**Situation du bien immobilier (bâti ou non bâti)** Document réalisé le : 08/11/2023

Parcelle(s) : BZ0148  
 Av. de Césarée 33470 Gujan-Mestras

### Situation de l'immeuble au regard de plans de prévention des risques naturels [PPRn]

L'immeuble est situé dans le périmètre d'un PPRn **prescrit** oui  non   
 L'immeuble est situé dans le périmètre d'un PPRn **appliqué par anticipation** oui  non   
 L'immeuble est situé dans le périmètre d'un PPRn **approuvé** oui  non

Les risques naturels pris en compte sont liés à : (les risques grisés ne font pas l'objet d'une procédure PPR sur la commune)

Inondation  Crue torrentielle  Remontée de nappe  Submersion marine  Avalanche   
 Mouvement de terrain  Mvt terrain-Sécheresse  Séisme  Cyclone  Eruption volcanique   
 Feu de forêt  autre

L'immeuble est concerné par des prescriptions de travaux dans le règlement du ou des PPRn oui  non   
 si oui, les travaux prescrits par le règlement du PPR naturel ont été réalisés <sup>1</sup> oui  non

### Situation de l'immeuble au regard de plans de prévention des risques miniers [PPRm]

L'immeuble est situé dans le périmètre d'un PPRm **prescrit** oui  non   
 L'immeuble est situé dans le périmètre d'un PPRm **appliqué par anticipation** oui  non   
 L'immeuble est situé dans le périmètre d'un PPRm **approuvé** oui  non

Les risques miniers pris en compte sont liés à : (les risques grisés ne font pas l'objet d'une procédure PPR sur la commune)

Risque miniers  Affaissement  Effondrement  Tassement  Emission de gaz   
 Pollution des sols  Pollution des eaux  autre

L'immeuble est concerné par des prescriptions de travaux dans le règlement du ou des PPRm oui  non   
 si oui, les travaux prescrits par le règlement du PPR miniers ont été réalisés oui  non

### Situation de l'immeuble au regard de plans de prévention des risques technologiques [PPRt]

L'immeuble est situé dans le périmètre d'un PPRt **approuvé** oui  non   
 L'immeuble est situé dans le périmètre d'un PPRt **prescrit** oui  non

Les risques technologiques pris en compte sont liés à : (les risques grisés ne font pas l'objet d'une procédure PPR sur la commune)

Risque Industriel  Effet thermique  Effet de surpression  Effet toxique  Projection

L'immeuble est situé en secteur d'expropriation ou de délaissement oui  non

L'immeuble est situé en zone de prescription oui  non

Si la transaction concerne un logement, les travaux prescrits ont été réalisés oui  non

Si la transaction ne concerne pas un logement, l'information sur le type de risques auxquels l'immeuble est exposé ainsi que leur gravité, probabilité et cinétique, est jointe à l'acte de vente ou au contrat de location\* oui  non

\*Information à compléter par le vendeur / bailleur, disponible auprès de la Préfecture

### Situation de l'immeuble au regard du zonage sismique réglementaire

L'immeuble est situé dans une zone de sismicité classée en : zone 1  zone 2  zone 3  zone 4  zone 5   
 Très faible Faible Modérée Moyenne Forte

### Situation de l'immeuble au regard du zonage réglementaire à potentiel radon

L'immeuble se situe dans une zone à potentiel radon : zone 1  zone 2  zone 3   
 Faible Faible avec facteur de transfert Significatif

### Information relative aux sinistres indemnisés par l'assurance suite à une catastrophe N/M/T (catastrophe naturelle, minière ou technologique)

L'immeuble a donné lieu au versement d'une indemnité à la suite d'une catastrophe N/M/T\* oui  non

\*Information à compléter par le vendeur / bailleur

### Information relative à la pollution des sols

L'immeuble est situé dans un Secteur d'Information sur les Sols (SIS) oui  non

Selon les informations mises à disposition par l'arrêté préfectoral 33-2019-02-21-005 du 21/02/2019 portant création des SIS dans le département

### Situation de l'immeuble au regard du recul du trait de côte (RTC)

L'immeuble est situé sur une commune concernée par le recul du trait de côte et listée par décret oui  non

L'immeuble est situé dans une zone exposée au recul du trait de côte identifiée par un document d'urbanisme :

oui, à horizon d'exposition de 0 à 30 ans  oui, à horizon d'exposition de 30 à 100 ans  non  zonage indisponible

L'immeuble est concerné par des prescriptions applicables à cette zone oui  non

L'immeuble est concerné par une obligation de démolition et de remise en état à réaliser\* oui  non

\*Information à compléter par le vendeur / bailleur

### Parties concernées

**Vendeur** SCCV GUJAN PASTEUR à \_\_\_\_\_ le \_\_\_\_\_  
**Acquéreur** - à \_\_\_\_\_ le \_\_\_\_\_

<sup>1</sup> cf. section "Réglementation et prescriptions de travaux".  
 1. Partie à compléter par le vendeur - bailleur - donateur - partie 1 et sur sa seule responsabilité  
 Attention ! S'ils n'impliquent pas d'obligation ou d'interdiction réglementaire particulière, les aléas connus ou prévisibles qui peuvent être signalés dans les divers documents d'information préventive et concerner le bien immobilier, ne sont pas mentionnés par cet état.

## Feu de forêt

PPRn Feu de forêt, prescrit le 01/10/2004

### Concerné\*

*\* Aucune cartographie n'est disponible pour ce PPR.  
Par conséquent, l'intégralité du territoire communal est considérée comme concernée.*

## Inondation

PPRn Par submersion marine, approuvé le 19/04/2019 (multirisque)

### Concerné\*

\* Bleu clair



*La carte ci-dessus est un extrait de la carte officielle fournie par les services de l'Etat.*

*Elle est disponible en intégralité dans les annexes de ce rapport.*

*Le contour du terrain n'est donné qu'à titre indicatif.*

\*\*\* En mode EDITION, l'utilisateur est responsable de la localisation et de la détermination de l'exposition aux risques.

L'édition et la diffusion de ce document implique l'acceptation des Conditions Générales de Vente, disponibles sur le site Internet Preventimmo.□

Copyright 2007-2017 Kinaxia. Tous droits réservés. Les noms et marques commerciaux appartiennent à leurs propriétaires respectifs.□

KINAXIA - SAS au capital de 165.004,56 euros - Siège social 80 Route des Lucioles - Espaces de Sophia, bâtiment C - 06560 Sophia Antipolis - SIREN : 514 061 738 - RCS GRASSE

## Inondation

PPRn Submersion marine (changement climatique), approuvé le  
19/04/2019 (multirisque)

## Concerné\*

\* Bleu clair



*La carte ci-dessus est un extrait de la carte officielle fournie par les services de l'Etat.*

*Elle est disponible en intégralité dans les annexes de ce rapport.*

*Le contour du terrain n'est donné qu'à titre indicatif.*

\*\*\* En mode EDITION, l'utilisateur est responsable de la localisation et de la détermination de l'exposition aux risques.

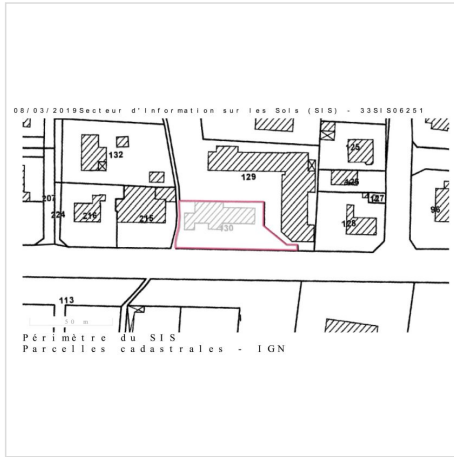
L'édition et la diffusion de ce document implique l'acceptation des Conditions Générales de Vente, disponibles sur le site Internet Preventimmo. □

Copyright 2007-2017 Kinaxia. Tous droits réservés. Les noms et marques commerciaux appartiennent à leurs propriétaires respectifs. □

## Cartographies ne concernant pas l'immeuble

*Au regard de sa position géographique, l'immeuble n'est pas concerné par :*

Le SIS Pollution des sols, approuvé le 21/02/2019





## Déclaration de sinistres indemnisés

en application des articles L 125-5 et R125-26 du Code de l'environnement

Si, à votre connaissance, l'immeuble a fait l'objet d'une indemnisation suite à des dommages consécutifs à des événements ayant eu pour conséquence la publication d'un arrêté de catastrophe naturelle, cochez ci-dessous la case correspondante dans la colonne "Indemnisé".

### Arrêtés CATNAT sur la commune

Risque	Début	Fin	JO	Indemnisé
Par une crue (débordement de cours d'eau) - Par ruissellement et coulée de boue	09/05/2020	11/05/2020	10/07/2020	<input type="checkbox"/>
Inondation - Par ruissellement et coulée de boue	29/01/2014	31/01/2014	09/07/2014	<input type="checkbox"/>
Inondation - Par ruissellement et coulée de boue	26/07/2013	27/07/2013	13/09/2013	<input type="checkbox"/>
Par submersion marine	28/02/2010	01/03/2010	13/03/2010	<input type="checkbox"/>
Par une crue (débordement de cours d'eau) - Par ruissellement et coulée de boue	24/01/2009	27/01/2009	29/01/2009	<input type="checkbox"/>
Par submersion marine				
Par une crue (débordement de cours d'eau) - Par ruissellement et coulée de boue	25/12/1999	29/12/1999	30/12/1999	<input type="checkbox"/>
Par submersion marine - Glissement de terrain				
Par une crue (débordement de cours d'eau) - Par ruissellement et coulée de boue	24/12/1993	10/01/1994	29/04/1994	<input type="checkbox"/>
Par une crue (débordement de cours d'eau) - Par ruissellement et coulée de boue	08/12/1982	31/12/1982	13/01/1983	<input type="checkbox"/>
Tempête (vent)	06/11/1982	10/11/1982	02/12/1982	<input type="checkbox"/>

Pour en savoir plus, chacun peut consulter en préfecture ou en mairie, le dossier départemental sur les risques majeurs, le document d'information communal sur les risques majeurs et, sur internet, le portail dédié à la prévention des risques majeurs : <https://www.georisques.gouv.fr/>

Préfecture : Bordeaux - Gironde

Commune : Gujan-Mestras

**Adresse de l'immeuble :**

Av. de Césarée

Parcelle(s) : BZ0148

33470 Gujan-Mestras

France

Etabli le : \_\_\_\_\_

Vendeur : \_\_\_\_\_

SCCV GUJAN PASTEUR

Acquéreur : \_\_\_\_\_

-

## Prescriptions de travaux

Pour le PPR « Inondation » approuvé le 19/04/2019, des prescriptions s'appliquent dans les cas suivants :

- Quelle que soit la zone et sous la condition "Concessionnaire." : référez-vous au règlement, page(s) 55
- Quelle que soit la zone et sous la condition "Cuve à combustible." : référez-vous au règlement, page(s) 52
- Quelle que soit la zone et sous la condition "Dispositif d'occultation d'ouverture." : référez-vous au règlement, page(s) 53
- Quelle que soit la zone et sous la condition "Distribution en fluide et leur alimentation." : référez-vous au règlement, page(s) 55
- Quelle que soit la zone et sous la condition "Emprise de bassin ou piscine." : référez-vous au règlement, page(s) 52
- Quelle que soit la zone et sous la condition "Etablissement culturel ou administration." : référez-vous au règlement, page(s) 57
- Quelle que soit la zone et sous la condition "Etablissement de soin aux personnes." : référez-vous au règlement, page(s) 56
- Quelle que soit la zone et sous la condition "Etablissement scolaire." : référez-vous au règlement, page(s) 56
- Quelle que soit la zone et sous la condition "Gestionnaire d'établissement ou installation requis pour la protection civile." : référez-vous au règlement, page(s) 57
- Quelle que soit la zone et sous la condition "Gestionnaire de réseau de transport en commun." : référez-vous au règlement, page(s) 58
- Quelle que soit la zone et sous la condition "Responsable de société concessionnaire de réseau de distribution de fluides (eau, énergie, télécommunications?), d'établissement de soin aux personnes, d'établissement scolaire (y compris crèche et établissement similaire), d'établissement culturel ou d'administration, d'établissement requis pour la protection civile, de société concessionnaire de transport en commun." : référez-vous au règlement, page(s) 55
- Quelle que soit la zone et sous la condition "Stockage de produit dangereux ou de tous produit susceptible de polluer par contact avec l'eau." : référez-vous au règlement, page(s) 52

Pour le PPR « Inondation » approuvé le 19/04/2019, des prescriptions s'appliquent dans les cas suivants :

- Quelle que soit la zone et sous la condition "Concessionnaire." : référez-vous au règlement, page(s) 55
- Quelle que soit la zone et sous la condition "Distribution en fluide et leur alimentation." : référez-vous au règlement, page(s) 55
- Quelle que soit la zone et sous la condition "Etablissement culturel ou administration." : référez-vous au règlement, page(s) 57
- Quelle que soit la zone et sous la condition "Etablissement de soin aux personnes." : référez-vous au règlement, page(s) 56
- Quelle que soit la zone et sous la condition "Etablissement scolaire." : référez-vous au règlement, page(s) 56
- Quelle que soit la zone et sous la condition "Gestionnaire d'établissement ou installation requis pour la protection civile." : référez-vous au règlement, page(s) 57
- Quelle que soit la zone et sous la condition "Gestionnaire de réseau de transport en commun." : référez-vous au règlement, page(s) 58
- Quelle que soit la zone et sous la condition "Responsable de société concessionnaire de réseau de distribution de fluides (eau, énergie, télécommunications?), d'établissement de soin aux personnes, d'établissement scolaire (y compris crèche et établissement similaire), d'établissement culturel ou d'administration, d'établissement requis pour la protection civile, de société concessionnaire de transport en commun." : référez-vous au règlement, page(s) 55

## Documents de référence

> Règlement du PPRn multirisque, approuvé le 19/04/2019 (disponible en mairie ou en Préfecture)

> Note de présentation du PPRn multirisque, approuvé le 19/04/2019

*Sauf mention contraire, ces documents font l'objet d'un fichier complémentaire distinct et disponible auprès du prestataire qui vous a fourni cet ERP.*

## Conclusions

L'Etat des Risques délivré par BTP DIAGNOSTICS en date du 08/11/2023 fait apparaître que la commune dans laquelle se trouve le bien fait l'objet d'un arrêté préfectoral n°33-2019-07-23-004 en date du 23/07/2019, modifié le 31/03/2022 en matière d'obligation d'Information Acquéreur Locataire sur les Risques Naturels, Miniers et Technologiques.

Selon les informations mises à disposition dans le Dossier Communal d'Information, le BIEN est ainsi concerné par :

- Le risque Feu de forêt et par le PPRn Feu de forêt prescrit le 01/10/2004.  
A ce jour, aucun règlement ne permet de statuer sur la présence ou non de prescriptions de travaux pour ce PPR.
- Le risque Inondation Par submersion marine et par la réglementation du PPRn multirisque approuvé le 19/04/2019. Bleu clair  
Des prescriptions de travaux existent selon la nature de l'immeuble ou certaines conditions caractéristiques.
- Le risque Inondation Submersion marine (changement climatique) et par la réglementation du PPRn multirisque approuvé le 19/04/2019. Bleu clair  
Des prescriptions de travaux existent selon la nature de l'immeuble ou certaines conditions caractéristiques.

## Sommaire des annexes

> Arrêté Préfectoral départemental n° 33-2019-07-23-004 du 23 juillet 2019, modifié le 31 mars 2022

> Cartographies :

- Cartographie réglementaire du PPRn multirisque, approuvé le 19/04/2019
- Cartographie réglementaire du PPRn multirisque, approuvé le 19/04/2019
- Fiche d'information des acquéreurs et des locataires sur la sismicité
- Cartographie réglementaire de la sismicité
- Fiche d'information des acquéreurs et des locataires sur le risque radon

*A titre indicatif, ces pièces sont jointes au présent rapport.*



PRÉFÈTE DE LA GIRONDE

Direction départementale  
des territoires et de la mer  
de la Gironde  
Service Risques et Gestion de Crise  
Unité Plans de Prévention des Risques  
Naturels Terrestres et Technologiques

Bordeaux, le 23 JUIL. 2019

ARRÊTÉ DU 23 juillet 2019

**MODIFIANT LA LISTE DES COMMUNES CONCERNÉES PAR L'INFORMATION  
DES ACQUÉREURS ET DES LOCATAIRES DE BIENS IMMOBILIERS SUR  
LES RISQUES NATURELS, MINIERS ET TECHNOLOGIQUES MAJEURS**

**LA PRÉFÈTE DE LA GIRONDE,  
OFFICIER DE LA LÉGION D'HONNEUR,  
OFFICIER DE L'ORDRE NATIONAL DU MÉRITE,**

- VU le code général des collectivités territoriales ;
- VU le code de l'environnement et notamment ses articles L.125-2 à L.125-7, articles R.125-23 à R.125-27 et R.563-1 à R.563-8 ;
- VU la loi n°2003-699 du 30 juillet 2003 relative à la prévention des risques technologiques et naturels et à la réparation des dommages ;
- VU le code de la construction et de l'habitation, notamment ses articles L.271-4 et L.271-5 ;
- VU l'arrêté ministériel du 9 février 2005 relatif à l'affichage des consignes de sécurité devant être portées à la connaissance du public ;
- VU le décret n° 2010-1254 du 22 octobre 2010 relatif à la prévention du risque sismique ;
- VU le décret n° 2010-1255 du 22 octobre 2010 portant délimitation des zones de sismicité du territoire français ;
- VU le décret n° 2015-1353 du 26 octobre 2015 relatif aux secteurs d'information sur les sols prévus par l'article L. 125-6 du code de l'environnement et portant diverses dispositions sur la pollution des sols et les risques miniers ;

Cité Administrative – B.P. 90 – 33090 BORDEAUX CEDEX

- VU l'arrêté préfectoral en date du 21 février 2019 portant sur la localisation de secteurs d'information sur les sols (SIS) sur les communautés de communes de Bordeaux Métropole, du Bazadais, de Blaye, Convergence Garonne, du Créonnais, Médoc Atlantique, Médoc Estuaire, du Sud Gironde, Castillon Pujols, des Coteaux Bordelais, de l'Estuaire, du Fronsadais, du Grand Cubzaguais, du Grand Saint Emilionnais, Jalle Eau Bourde, Lattitude Nord Gironde, Medoc Coeur presqu'Ile, Médullienne, de Montesquieu, du Pays Foyen, des Portes entre Deux Mers, du Réolais en Sud Gironde, Rurales de l'Entre Deux Mers, du Secteur Saint Loubès, du Val de l'Eyre, ainsi que sur les communautés d'agglomération du Libournais, du Bassin d'Arcachon Nord et du Bassin d'Arcachon Sud ;
- VU l'arrêté interministériel du 27 juin 2018 portant délimitation des zones à potentiel radon du territoire français ;
- VU l'arrêté préfectoral n°2015-108 du 11 décembre 2015 portant création de la commune nouvelle «Val de Virvée» issue de la fusion des communes de Aubie et Espessas, de Saint-Antoine et de Salignac ;
- VU l'arrêté préfectoral n°33-2016-08-01-001 du 01 aout 2016 portant création de la commune nouvelle «Castets et Castillon» issue de la fusion des communes de Castets-en-Dorthe et de Castillon-de-castets ;
- VU l'arrêté préfectoral n°33-2016-11-17-001 du 17 novembre 2017 portant création de la commune nouvelle «Margaux-Cantenac» issue de la fusion des communes de Margaux et de Cantenac ;
- VU l'arrêté préfectoral n°33-2018-10-01-007 du 01 octobre 2018 portant création de la commune nouvelle «Blaignan-Prignac» issue de la fusion des communes de Blaignac et de Prignac en Médoc ;
- VU l'arrêté préfectoral n°33-2018-10-01-008 du 01 octobre 2018 portant création de la commune nouvelle «Val de Livenne» issue de la fusion des communes de Marcillac et de Saint-Caprais-de-Blaye ;
- VU l'arrêté préfectoral n°33-2018-10-01-009 du 01 octobre 2018 portant création de la commune nouvelle «Porte de Benauges» issue de la fusion des communes d'Arbis et de Cantois ;
- VU l'arrêté préfectoral du 29 octobre 2012, et son annexe, fixant la liste des communes concernées par l'obligation d'information des acquéreurs et des locataires de biens immobiliers sur les risques naturels et technologiques majeurs ;

**Considérant** que la liste des communes concernées par l'information des acquéreurs et des locataires de biens immobiliers sur les risques naturels et technologiques majeurs doit faire l'objet d'une mise à jour suite à la fusion de plusieurs communes ;

**Considérant** que la prise en compte des zones à potentiel radon et les secteurs d'information sur les sols modifie la liste des communes concernées par l'information des acquéreurs et des locataires de biens immobiliers sur les risques naturels et technologiques majeurs ;

Sur proposition du Directeur départemental des territoires et de la mer de la Gironde.

## ARRÊTE

### Article 1 :

Le présent arrêté abroge l'arrêté préfectoral fixant la liste des communes concernées par l'obligation d'information des acquéreurs et des locataires de biens immobiliers sur les risques naturels et technologiques majeurs dans le département de la Gironde du 29 octobre 2012.

## Article 2 :

Dans le département de la Gironde, la liste des communes pour lesquelles s'applique l'obligation de joindre un état des risques naturels, miniers et technologiques à tout contrat de vente ou de location, est la suivante :

ABZAC, AMBARES et LAGRAVE, AMBES, ANDERNOS les BAINS, ANGLADE, ARBANATS, ARCACHON, ARCINS, ARES, ARSAC, ARTIGUES PRES BORDEAUX, Les ARTIGUES de LUSSAC, ARVEYRES, ASQUES, AUDENGE, AVENSAN, AYGUEMORTES les GRAVES, BAGAS, BARIÉ, BARON, BARSAC, BASSANNE, BASSENS, BAURECH, BAYAS, BAYON SUR GIRONDE, BEAUTIRAN, BEGADAN, BEGLES, BEGUEY, BELIN-, BELIET, BERSON, BEYCHAC ET CAILLAU, BIGANOS, Les BILLAUX, BLAIGNAC, BLAIGNAN- PRIGNAC, BLANQUEFORT, BLAYE, BLESIGNAC, BONNETAN, BONZAC, BORDEAUX, BOULIAC, BOURDELLES, BOURG, Le BOUSCAT, BRANNE, BRAUD et SAINT LOUIS, La BREDE, BRUGES, CABANAC et VILLAGRAINS, CABARA, CADARSAC, CADAUJAC, CADILLAC, CADILLAC en FRONSADAIS, CAMARSAC, CAMBES, CAMBLANES et MEYNAC, CAMIAC et SAINT DENIS, CAMIRAN, CAMPS SUR L'ISLE, CAMPUGNAN, CANEJAN, CAPIAN, CAPTIEUX, CARBON BLANC, CARCANS, CARIGNAN de BORDEAUX, CARS, CARTELEGUE, CASSEUIL, CASTELNAU de MEDOC, CASTETS et CASTILLON, CASTILLON la BATAILLE, CASTRES-GIRONDE, CAUDROT, CAVIGNAC, CENAC, CENON, CERONS, CESTAS, CEZAC, CHAMADELLE, CISSAC – MEDOC, CIVRAC de BLAYE, CIVRAC sur DORDOGNE, CIVRAC en MEDOC, COMPS, COUQUEQUES, COURS DE MONSEGUR, COUTRAS, COUTURES, CREON, CROIGNON, CUBNEZAI, CUBZAC LES PONTS, CURSAN, CUSSAC FORT MEDOC, DAIGNAC, DARDENAC, DIEULIVOL, DONNEZAC, Les EGLISOTTES et CHALAURES, ESPIET, Les ESSEINTES, ETAULIERS, EYNESE, EYRANS, EYSINES, FALEYRAS, FARGUES SAINT HILAIRE, Le FIEU, FLAUJAGUES, FLOIRAC, FLOUDES, FONTET, FOURS, FRONSAC, GAILLAN en MEDOC, GALGON, GAURIAC, GAURIAGUET, GENERAC, GENISSAC, GIRONDE SUR DROPT, GOURS, GRADIGNAN, GRAYAN et L'HOPITAL, GREZILLAC, GUILLAC, GUILLOS, GUÛTRES, GUJAN-MESTRAS, Le HAILLAN, HAUX, HOSTENS, HOURTIN, HURE, ISLE SAINT GEORGES, IZON, JAU-, DIGNAC et LOIRAC, JUILLAC, LABARDE, LACANAU, LAGORCE, LALANDE DE POMEROL, LAMARQUE, LAMOTHE LANDERRON, La LANDE DE FRONSAC, LANDERROUET SUR SEGUR, LANGOIRAN, LANGON, LANSAC, LANTON, LAPOUYADE, LARUSCADE, LATRESNE, LEGE CAP FERRET, LEOGEATS, LEOGNAN, LESPARRE MEDOC, LESTIAC SUR GARONNE, LIBOURNE, LIGNAN de BORDEAUX, LORMONT, LOUBENS, LOUPES, LOUPIAC, LOUPIAC de la REOLE, LUDON-MEDOC, LUGAIGNAC, LUGON et L'ILE du CARNEY, LUSSAC, MACAU, MADIRAC, MARANSIN, MARCENAI, MARGAUX-CANTENAC, MARIONS, MARSAS, MARTIGNAS SUR JALLE, MARTILLAC, MAZION, MERIGNAC, MESTERRIEUX, MIOS, MOMBRIER, MONGAUZY, MONSEGUR, MONTAGNE, MONTAGOUIN, MONTUSSAN, MORIZES, MOUILLAC, MOULIETS et VILLEMARTIN, MOULIS EN MEDOC, MOULON, NAUJAC SUR MER, NEAC, NERIGEAN, NEUFFONS, ORDONNAC, PAILLET, PAREMPUYRE, PAUILLAC, Les PEINTURES, PELLEGRUE, PERISSAC, PESSAC, PESSAC SUR DORDOGNE, PETIT PALAIS et CORNEMPS, PEUJARD, LE PIAN MEDOC, LE PIAN-SUR-GARONNE, PINEUILH, PLASSAC, PLEINE SELVE, PODENSAC, POMEROL, POMPIGNAC, PONDURAT, PORCHERES, Le PORGE, PORTETS, Le POUT, PREIGNAC, PRIGNAC et MARCAMP, PUGNAC, PUJOLS SUR CIRON, LE PUY, PUYBARBAN, QUEYRAC, QUINSAC, RAUZAN, REIGNAC, La REOLE, RIMONS, RIONS, La RIVIERE, ROQUEBRUNE, SABLONS, SADIRAC, SAILLANS, SAINT AIGNAN, SAINT ANDRE de CUBZAC, SAINT ANDRE ET APPELLES, SAINT ANDRONY, SAINT ANTOINE SUR L'ISLE, SAINT AUBIN de BLAYE, SAINT AUBIN de BRANNE, SAINT AUBIN de MEDOC, SAINT AVIT de SOULEGE, SAINT AVIT SAINT NAZAIRE, SAINT CAPRAIS DE BORDEAUX, SAINT CHRISTOLY DE BLAYE, SAINT CHRISTOLY DE MEDOC, SAINT CHRISTOPHE DE DOUBLE, SAINT CHRISTOPHE DES BARDES, SAINT CIERS d'ABZAC, SAINT CIERS de CANESSE, SAINT CIERS SUR GIRONDE, SAINT DENIS de PILE, SAINT EMILION, SAINT ESTEPHE, SAINT GENES de BLAYE, SAINT GENES de FRONSAC, SAINT GENES de LOMBAUD, SAINT GERMAIN d'ESTEUIL, SAINT GERMAIN du PUCH, SAINT GERMAIN de la RIVIERE, SAINT GERVAIS, SAINT GIRONS d'AIGUEVIVES, SAINT HIPPOLYTE, SAINT JEAN d'ILLAC, SAINT JEAN de BLAIGNAC, SAINT JULIEN BEYCHEVELLE, SAINT LAURENT d'ARCE, SAINT LAURENT des COMBES, SAINT LAURENT MEDOC, SAINT LEON, SAINT LOUBERT, SAINT LOUBES, SAINT LOUIS de MONTFERRAND, SAINT MACAIRE, SAINT MAGNE de CASTILLON, SAINT MAIXANT, SAINT

MARIENS, SAINT MARTIN de LAYE, SAINT MARTIN de LERM, SAINT MARTIN de SESCAS, SAINT MARTIN du BOIS, SAINT MARTIN LACAUSSE, SAINT MEDARD d'EYRANS, SAINT MEDARD de GUIZIERES, SAINT MEDARD en JALLES, SAINT MICHEL DE FRONSAC, SAINT PALAIS, SAINT PARDON de CONQUES, SAINT PAUL, SAINT PEY d'ARMENS, SAINT PEY de CASTETS, SAINT PIERRE d'AURILLAC, SAINT PIERRE de MONS, SAINT QUENTIN de BARON, SAINT ROMAIN la VIRVEE, SAINT SAUVEUR, SAINT SAUVEUR de PUYNORMAND, SAINT SAVIN, SAINT SEURIN de BOURG, SAINT SEURIN de CADOURNE, SAINT SEURIN de CURSAC, SAINT SEURIN SUR L'ISLE, SAINT SULPICE de FALEYRENS, SAINT SULPICE de GUILLERAGUES, SAINT SULPICE et CAMEYRAC, SAINT TROJAN, SAINT VINCENT de PAUL, SAINT VINCENT de PERTIGNAS, SAINT VIVIEN de BLAYE, SAINT VIVIEN de MEDOC, SAINT YZAN de SOUDIAC, SAINT YZANS de MEDOC, SAINTE CROIX du MONT, SAINTE EULALIE, SAINTE FLORENCE, SAINTE FOY la GRANDE, SAINTE HELENE, SAINTE TERRE, SALLEBOEUF, SAMONAC, SAUGON, SAUMOS, La SAUVE, SAVIGNAC de L'ISLE, SOULAC SUR MER, SOUSSANS, TABANAC, Le TAILLAN MEDOC, TAILLECAVAT, TALAIS, TALENCE, TARGON, TARNES, TAURIAC, Le TEICH, Le TEMPLE, La TESTE DE BUCH, TEUILLAC, TIZAC de CURTON, TIZAC de LAPOUYADE, TOULENNE, Le TOURNE, TRESSES, VALEYRAC, VAL-de- LIVEENNE, VAL DE VIRVEE, VAYRES, VENDAYS MONTALIVET, VENSAC, VERAC, VERDELAIS, Le VERDON SUR MER, VERTHEUIL, VIGNONET, VILLANDRAUT, VILLEGOUGE, VILLENAVE d'ORNON, VILLENEUVE, VIRELADE, VIRSAC, YVRAC.

Le détail des risques par commune fait l'objet d'un arrêté spécifique fixant la liste des risques et des documents à prendre en compte pour l'information des acquéreurs et des locataires de biens immobiliers sur les risques naturels et technologiques majeurs.

Article 3 :

Une copie du présent arrêté sera adressée à l'ensemble des maires du département de la Gironde et à la chambre départementale des notaires. Il sera affiché en mairie, publié au recueil des actes administratifs de l'État dans le département, mentionné dans un journal local et accessible sur le site internet des services de la préfecture (<http://www.gironde.gouv.fr>).

Article 4 :

En application des dispositions des articles R.421-1 et R.421-5 du code de justice administrative, le présent arrêté peut faire l'objet d'un recours contentieux devant le tribunal administratif de Bordeaux dans le délai de deux mois à compter de sa publication. Le tribunal administratif peut être saisi par l'application informatique « Télérecours citoyens » accessible par le site Internet « [www.telerecours.fr](http://www.telerecours.fr) ».

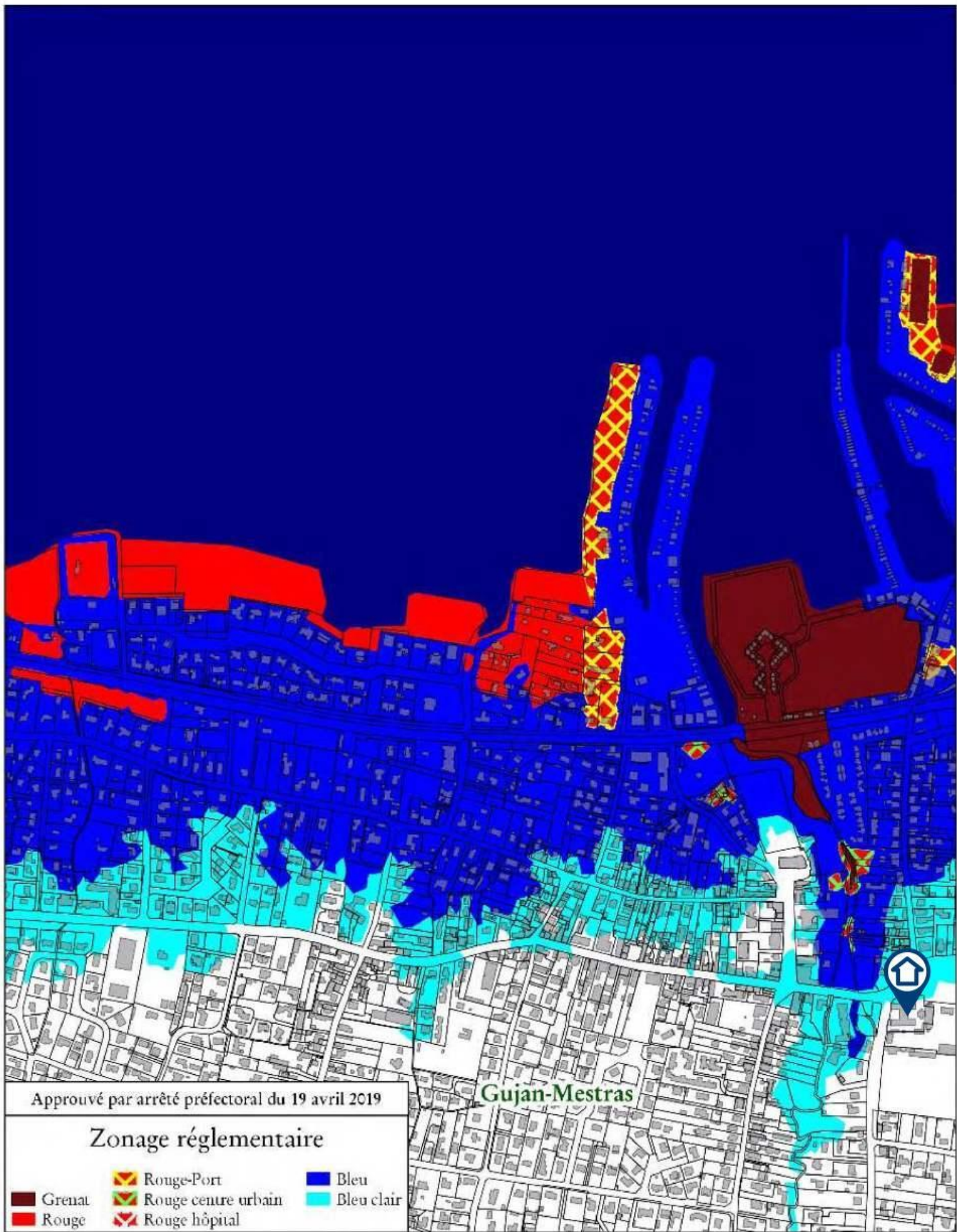
Article 5 :

Monsieur le Secrétaire Général de la Préfecture de Gironde, Monsieur le Directeur Départemental des Territoires et de la Mer (DDTM) et Mesdames et Messieurs les maires du département de la Gironde sont chargés, chacun en ce qui le concerne, de l'application du présent arrêté.

La Préfète










Fabienne BUCCIO



Approuvé par arrêté préfectoral du 19 avril 2019

### Zonage réglementaire

- |  |   |  |
|--|---|--|
|  Grenat |  Rouge-Port          |  Bleu       |
|  Rouge  |  Rouge centre urbain |  Bleu clair |
|  |  Rouge hôpital       |  |



Gujan-Mestras




PREFÈTE DE LA GIRONDE

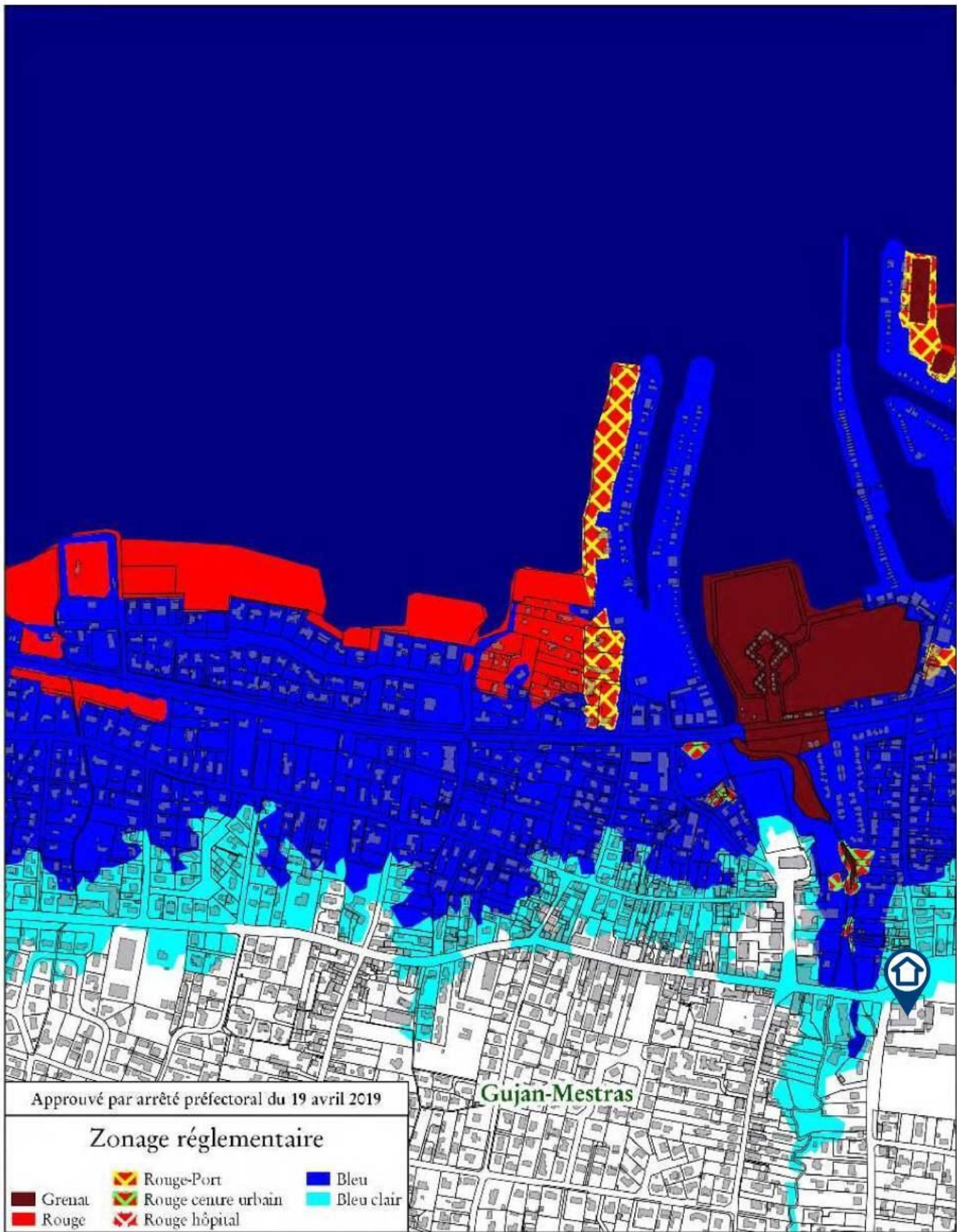
## Plan de Prévention des Risques de Submersion Marine Commune de Gujan-Mestras

Cadastre et parcellaire 2016

-  Limites communales
-  Plan d'eau














Approuvé par arrêté préfectoral du 19 avril 2019

### Zonage réglementaire

- |  |   |  |
|--|---|--|
|  Grenat |  Rouge-Port          |  Bleu       |
|  Rouge  |  Rouge centre urbain |  Bleu clair |
|  |  Rouge hôpital       |  |



Gujan-Mestras




PREFÈTE  
DE LA GIRONDE

## Plan de Prévention des Risques de Submersion Marine Commune de Gujan-Mestras

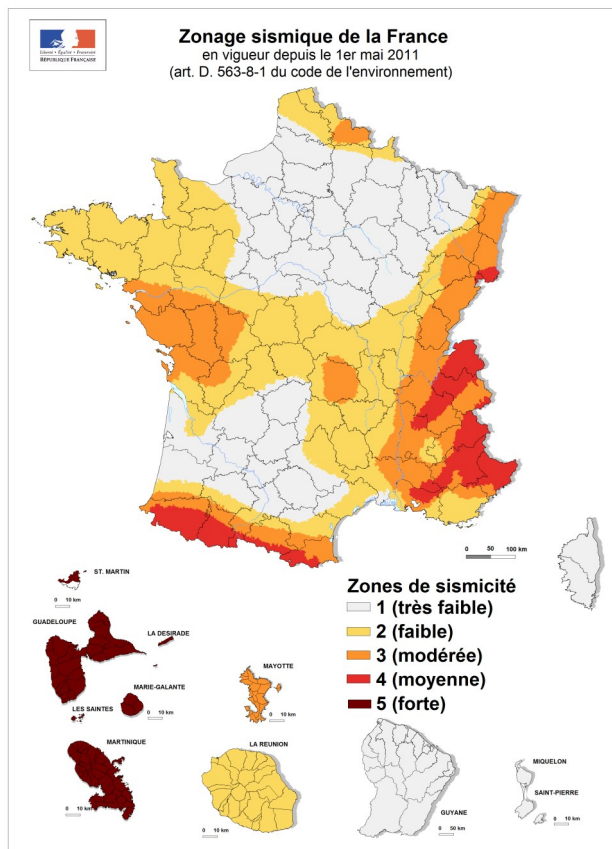
Cadastre et parcellaire 2016

-  Limites communales
-  Plan d'eau



## Le zonage sismique sur ma commune

### Le zonage sismique de la France:



Les données de sismicité instrumentale et historique et des calculs de probabilité permettent d'aboutir à l'élaboration d'un zonage sismique. Cette analyse probabiliste représente la possibilité pour un lieu donné, d'être exposé à des secousses telluriques.

Elle prend en compte la répartition spatiale non uniforme de la sismicité sur le territoire français et a permis d'établir la cartographie ci-contre qui découpe le territoire français en 5 zones de sismicité: **très faible, faible, modérée, moyenne, forte**. Les constructeurs s'appuient sur ce zonage sismique pour appliquer des dispositions de constructions adaptées au degré d'exposition **au risque sismique**.

**La réglementation distingue quatre catégories d'importance (selon leur utilisation et leur rôle dans la gestion de crise):**

- I – bâtiments dans lesquels il n'y a aucune activité humaine nécessitant un séjour de longue durée**
- II – bâtiments de faible hauteur, habitations individuelles**
- III – établissements recevant du public, établissements scolaires, logements sociaux**
- IV – bâtiments indispensables à la sécurité civile et à la gestion de crise (hôpitaux, casernes de pompiers, préfectures ...)**

Pour les bâtiments neufs		1	2	3	4	5
I		Aucune exigence				
II		Aucune exigence		Règles CPMI-EC8 Zones 3/4	Règles CPMI-EC8 Zone 5	
		Aucune exigence	Eurocode 8			
III		Aucune exigence	Eurocode 8			
IV		Aucune exigence	Eurocode 8			

**Si vous habitez, construisez votre maison ou effectuez des travaux :**

- en **zone 1**, aucune règle parasismique n'est imposée ;
- en **zone 2**, aucune règle parasismique n'est imposée sur les maisons individuelles et les petits bâtiments. Les règles de l'Eurocode 8 sont imposées pour les logements sociaux et les immeubles de grande taille ;
- en **zone 3 et 4**, des règles simplifiées appelées CPMI –EC8 zone 3/4 peuvent s'appliquer pour les maisons individuelles;
- en **zone 5**, des règles simplifiées appelées CPMI-EC8 zone 5 peuvent s'appliquer pour les maisons individuelles.

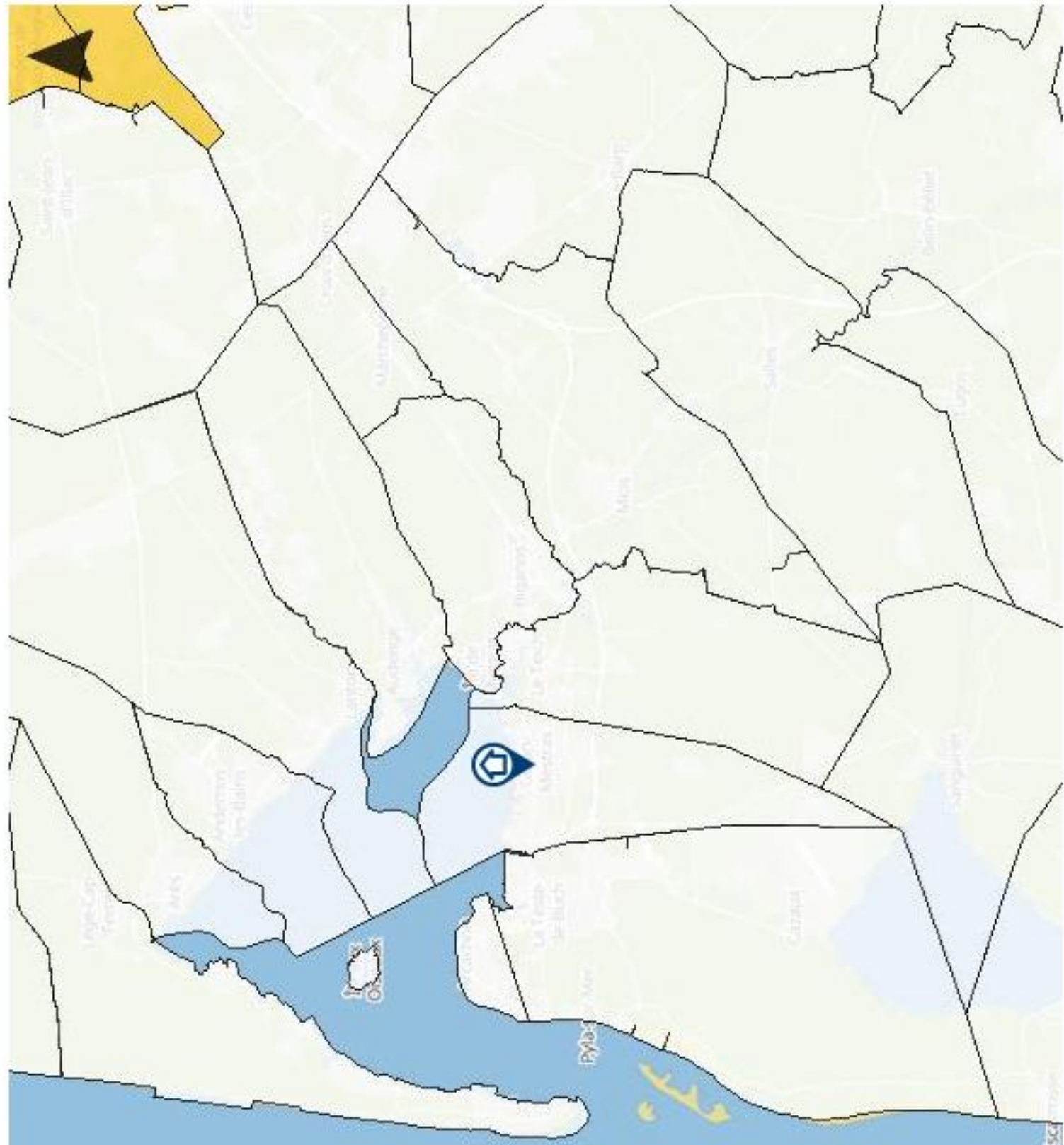
**Pour connaître, votre zone de sismicité:** <https://www.georisques.gouv.fr/> - rubrique « Connaître les risques près de chez moi »

**Le moyen le plus sûr pour résister aux effets des séismes est la construction parasismique : concevoir et construire selon les normes parasismique en vigueur, tenir compte des caractéristiques géologiques et mécaniques du sol.**

**Pour en savoir plus:**

Qu'est-ce qu'un séisme, comment mesure-t-on un séisme ? → <https://www.georisques.gouv.fr/minformer-sur-un-risque/seisme>

Que faire en cas de séisme ? → <https://www.georisques.gouv.fr/me-preparer-me-protger/que-faire-en-cas-de-seisme>



**Zonage réglementaire**

Zones de sismicité

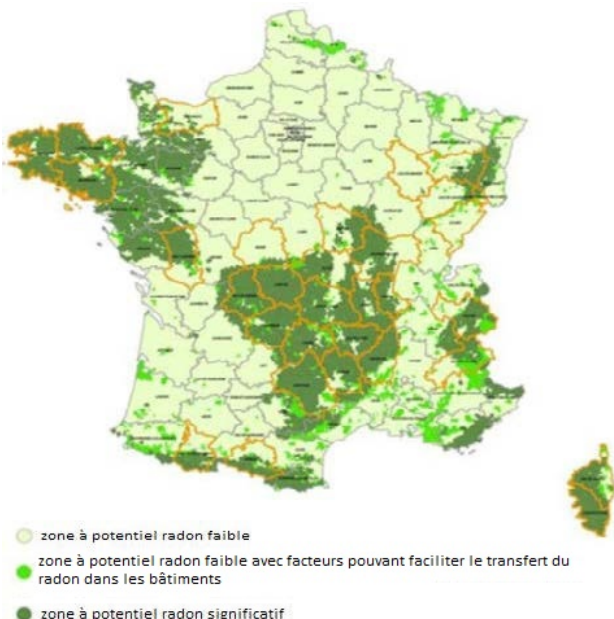
- Très faible
- Faible
- Modérée
- Moyenne
- Forte
- Limites communales

Contour commune IGN 2018  
 Fond de carte mapitiler  
 Données sismiques MTEIS 2010



## Le zonage radon sur ma commune

### Le zonage à potentiel radon des sols France métropolitaine



### Qu'est-ce que le radon?

Le radon est un gaz radioactif naturel inodore, incolore et inerte chimiquement. Il est issu de la désintégration de l'uranium et du radium présents dans le sol et les roches.

Le radon est présent partout : dans l'air, le sol, l'eau avec une concentration très variable d'un lieu à l'autre suivant de nombreux facteurs : pression, température, porosité, ventilation...

Dans l'air extérieur, le radon se dilue rapidement et sa concentration moyenne reste généralement très faible. Par contre, dans les espaces clos comme les bâtiments, il peut s'accumuler et atteindre parfois des concentrations élevées.

Les zones les plus concernées par des niveaux élevés de radon dans les bâtiments sont celles ayant des formations géologiques naturellement riches en uranium (sous-sols granitiques et volcaniques).

La concentration en radon se mesure en becquerel par mètre cube d'air (Bq/m<sup>3</sup>) et le niveau moyen de radon dans l'habitat français est inférieur à 100 Bq/m<sup>3</sup>. Il existe néanmoins d'importantes disparités liées aux caractéristiques du sol, mais aussi du bâtiment et de sa ventilation. La concentration varie également selon les habitudes de ses occupants en matière d'aération et de chauffage.

### Quel est le risque pour la santé ?

Le radon est classé comme cancérigène certain pour le poumon depuis 1987 (Centre international de recherche sur le cancer de l'OMS). En effet, le radon crée, en se désintégrant, des descendants solides radioactifs (polonium, bismuth, plomb) qui peuvent se fixer sur les aérosols de l'air et, une fois inhalés, se déposer le long des voies respiratoires en provoquant leur irradiation.

À long terme, l'inhalation du radon conduit à augmenter le risque de développer un cancer du poumon. Cette augmentation est proportionnelle à l'exposition cumulée tout au long de sa vie.

En France, le radon est la seconde cause de cancer du poumon, après le tabac, et on estime qu'environ 3000 décès par an lui sont imputables. Qui plus est, pour une même exposition au radon, le risque de développer un cancer du poumon est environ 20 fois plus élevé pour un fumeur que pour un non-fumeur.

### Comment connaître l'exposition au radon dans son habitation ?

Le seul moyen de connaître son niveau d'exposition au radon est de le mesurer grâce à des détecteurs (dosimètres radon) pendant au moins de 2 mois en période de chauffe (mi-septembre à fin avril) dans les pièces aux niveaux les plus bas occupés (séjour et chambre de préférence). En effet, le radon provenant principalement des sols sous les bâtiments, les expositions les plus élevées se situent généralement dans les lieux de vie les plus proches du sol.

Les détecteurs sont commercialisés et analysés par des laboratoires spécialisés (renseignements disponibles sur les sites internet mentionnés dans les contacts utiles ci-dessous). Des détecteurs peuvent également être mis à disposition ponctuellement lors de campagnes de prévention (renseignements auprès de sa commune, de l'agence régionale de santé (ARS) ou de la direction régionale de l'environnement, de l'aménagement et du logement (DREAL)).

Il est recommandé d'avoir un niveau de radon dans son logement inférieur au niveau de référence fixé à 300 Bq/m<sup>3</sup>, et plus généralement, le plus bas raisonnablement possible.

### Comment réduire l'exposition au radon dans son habitation ?

Des solutions techniques existent pour réduire la concentration en radon dans son habitation :

- ✓ aérer quotidiennement son domicile par l'ouverture des fenêtres au moins 10 minutes par jour ;
- ✓ ne pas obstruer les entrées et les sorties d'air, quand elles existent, et les nettoyer régulièrement ;
- ✓ veiller à l'entretien régulier du système de ventilation, quand il existe, et à changer les filtres régulièrement.

Les travaux d'aménagement suivants permettent également de réduire la concentration en radon dans son habitation :

- ✓ assurer l'étanchéité de l'interface entre le bâtiment et le sol vis-à-vis du passage du radon (fissures, joints sol/mur, passages des réseaux) ;
- ✓ améliorer, rétablir ou mettre en œuvre une ventilation naturelle ou mécanique dans le soubassement de son domicile.

Les solutions techniques sont à choisir et à adapter à son bâtiment. Aussi, il est conseillé de faire appel à des professionnels du bâtiment qui pourront réaliser un diagnostic de la situation et aider à choisir les solutions les plus adaptées. Une fois ces solutions mises en œuvre, il est recommandé de vérifier leur efficacité en réalisant de nouvelles mesures de radon.

### Le potentiel radon des sols

Le potentiel radon des sols représente la capacité du sol à émettre du radon. Il prend en compte la richesse en uranium et radium présents dans les roches du sous-sol, la porosité du sol ainsi que plusieurs facteurs géologiques particuliers pouvant favoriser la remontée du radon vers la surface comme les failles, les cavités souterraines, les zones minières...

Il ne permet pas de connaître la concentration dans son habitation et donc son exposition réelle au radon qui dépend aussi de la qualité de la construction et de son mode de vie. Il permet toutefois d'émettre certaines recommandations selon son intensité.

### Recommandations pour un logement situé dans une commune à potentiel radon significatif (zone 3)

Il est recommandé de procéder au mesurage du radon dans son logement dans des pièces aux niveaux les plus bas occupés. Le nombre de détecteurs à placer dépend de la surface du bâtiment, avec a minima deux détecteurs à positionner de préférence dans le séjour et une chambre.

Si les résultats sont inférieurs au niveau de référence de 300 Bq/m<sup>3</sup>, aucune action particulière n'apparaît aujourd'hui nécessaire, à l'exception des bonnes pratiques en termes de qualité de l'air intérieur de son logement (aération quotidienne de son logement par ouverture des fenêtres au moins dix minutes par jour, pas d'obstruction des systèmes de ventilation...).

Si les résultats dépassent légèrement le niveau de référence, il est recommandé de mettre en œuvre des solutions techniques pour réduire l'exposition au radon dans son habitation. De nouvelles mesures sont à réaliser à l'issue de la réalisation des travaux pour vérifier leur efficacité.

Si les résultats dépassent fortement le niveau de référence (> 1000 Bq/m<sup>3</sup>), il est fortement recommandé de mettre en œuvre des solutions techniques pour réduire l'exposition au radon dans son habitation. Les solutions sont à choisir et à adapter au bâtiment. Aussi, il est conseillé de faire appel à des professionnels du bâtiment qui pourront réaliser un diagnostic de la situation et aider à choisir les solutions les plus adaptées. Ces solutions peuvent être mises en œuvre progressivement en fonction des difficultés de réalisation ou de leur coût. À l'issue des travaux, il convient de réaliser de nouvelles mesures de radon pour vérifier leur efficacité.

Quel que soit le niveau de radon mesuré dans son logement, si des travaux de rénovation énergétique sont engagés (changement des fenêtres...), il convient de s'assurer du maintien d'un taux de renouvellement de l'air suffisant et d'aérer quotidiennement son logement par ouverture des fenêtres au moins dix minutes par jour. De nouvelles mesures de radon sont également conseillées pour connaître l'évolution de sa situation.

### Pour en savoir plus – contacts utiles

Ministère de la transition écologique et de la cohésion des territoires : [www.georisques.gouv.fr](http://www.georisques.gouv.fr)  
Ministère de la santé et de la prévention : <https://sante.gouv.fr/sante-et-environnement/batiments/article/radon>  
Au niveau régional :  
ARS (santé, environnement) : [www.ars.sante.fr](http://www.ars.sante.fr)  
DREAL (logement) : <https://www.ecologie.gouv.fr/services-deconcentres-des-ministeres>  
Informations sur le radon :  
Institut de radioprotection et de sûreté nucléaire (risque, mesure) : [www.irsn.fr/radon](http://www.irsn.fr/radon)