

# Etat des Risques et Pollutions

En application des articles L125-5 à 7 et R125-26 du code de l'environnement.

Référence : 3207\_057007\_20706459

Mode **COMMANDE CADASTRE\*\*\***

Réalisé par un expert Preventimmo

Pour le compte de JM FRISCH F FRISCH

Date de réalisation : 24 février 2021 (Valable 6 mois)

Selon les informations mises à disposition par arrêté préfectoral :

N° 2019-DDT/SRECC-UPR-23 du 14 mai 2019.

## REFERENCES DU BIEN

Adresse du bien

**Quartier Lizé**

**57950 Montigny-lès-Metz**

Parcelle(s) :

300001, 310153

Vendeur

**SAS**



## SYNTHESE

A ce jour, la commune est soumise à l'obligation d'Information Acquéreur Locataire (IAL). Une déclaration de sinistre indemnisé est nécessaire.

Votre commune				Votre immeuble		
Type	Nature du risque	Etat de la procédure	Date	Concerné	Travaux	Réf.
PPRn	Inondation	approuvé	01/12/2006	non	non	p.5
SIS	Pollution des sols	approuvé	13/02/2019	non	-	p.5
Zonage de sismicité : 1 - Très faible**				non	-	-
Zonage du potentiel radon : 1 - Faible***				non	-	-

\* Secteur d'Information sur les Sols.

\*\* Zonage sismique de la France d'après l'annexe des articles R563-1 à 8 du Code de l'Environnement modifiés par les Décrets n°2010-1254 et n°2010-1255 du 22 octobre 2010 ainsi que par l'Arrêté du 22 octobre 2010 (nouvelles règles de construction parasismique - EUROCODE 8).

\*\*\* Situation de l'immeuble au regard des zones à potentiel radon du territoire français définies à l'article R.1333-29 du code de la santé publique modifié par le Décret n°2018-434 du 4 juin 2018, délimitées par l'Arrêté interministériel du 27 juin 2018.

Informations complémentaires	Zone
Zonage du retrait-gonflement des argiles	<b>Aléa Moyen (2)</b>
Plan d'Exposition au Bruit*	<b>Non concerné</b>

\* Information cartographique consultable en mairie et en ligne à l'adresse suivante : <https://www.geoportail.gouv.fr/donnees/plan-dexposition-au-bruit-peb>

## SOMMAIRE

Synthèse.....	1
Imprimé officiel.....	3
Procédures ne concernant pas l'immeuble.....	4
Déclaration de sinistres indemnisés.....	5
Prescriptions de travaux, Documents de référence, Conclusions.....	6
Annexes.....	7

## Etat des Risques et Pollutions

aléas naturels, miniers ou technologiques, sismicité, potentiel radon et pollution des sols

en application des articles L.125-5 à 7, R.125-26, R.563-4 et D.563-8-1 du Code de l'environnement et de l'article L.174-5 du nouveau Code minier

**1. Cet état, relatif aux obligations, interdictions, servitudes et prescriptions définies vis-à-vis des risques naturels, miniers ou technologiques concernant l'immeuble, est établi sur la base des informations mises à disposition par arrêté préfectoral**

n° **2019-DDT/SRECC-UPR-23** du **14/05/2019**

**Situation du bien immobilier (bâti ou non bâti)**

**Document réalisé le : 24/02/2021**

### 2. Adresse

Parcelle(s) : 300001, 310153

Quartier Lizé 57950 Montigny-lès-Metz

### 3. Situation de l'immeuble au regard de plans de prévention des risques naturels [PPRn]

L'immeuble est situé dans le périmètre d'un PPRn

**prescrit** oui  non

L'immeuble est situé dans le périmètre d'un PPRn

**appliqué par anticipation** oui  non

L'immeuble est situé dans le périmètre d'un PPRn

**approuvé** oui  non

Les risques naturels pris en compte sont liés à :

(les risques grisés ne font pas l'objet d'une procédure PPR sur la commune)

**Inondation**  Crue torrentielle  Remontée de nappe  Submersion marine  Avalanche   
 Mouvement de terrain  Mvt terrain-Sécheresse  Séisme  Cyclone  Eruption volcanique   
 Feu de forêt  autre

L'immeuble est concerné par des prescriptions de travaux dans le règlement du ou des PPRn

oui  non

si oui, les travaux prescrits par le règlement du PPR naturel ont été réalisés

oui  non

### 4. Situation de l'immeuble au regard de plans de prévention des risques miniers [PPRm]

L'immeuble est situé dans le périmètre d'un PPRm

**prescrit** oui  non

L'immeuble est situé dans le périmètre d'un PPRm

**appliqué par anticipation** oui  non

L'immeuble est situé dans le périmètre d'un PPRm

**approuvé** oui  non

Les risques miniers pris en compte sont liés à :

(les risques grisés ne font pas l'objet d'une procédure PPR sur la commune)

Risque miniers  Affaissement  Effondrement  Tassement  Emission de gaz   
 Pollution des sols  Pollution des eaux  autre

L'immeuble est concerné par des prescriptions de travaux dans le règlement du ou des PPRm

oui  non

si oui, les travaux prescrits par le règlement du PPR miniers ont été réalisés

oui  non

### 5. Situation de l'immeuble au regard de plans de prévention des risques technologiques [PPRt]

L'immeuble est situé dans le périmètre d'un PPRt

**approuvé** oui  non

L'immeuble est situé dans le périmètre d'un PPRt

**prescrit** oui  non

Les risques technologiques pris en compte sont liés à :

(les risques grisés ne font pas l'objet d'une procédure PPR sur la commune)

Risque Industriel  Effet thermique  Effet de surpression  Effet toxique  Projection

L'immeuble est situé en secteur d'expropriation ou de délaissement

oui  non

L'immeuble est situé en zone de prescription

oui  non

Si la transaction concerne un logement, les travaux prescrits ont été réalisés

oui  non

Si la transaction ne concerne pas un logement, l'information sur le type de risques auxquels l'immeuble est exposé ainsi que leur gravité, probabilité et cinétique, est jointe à l'acte de vente ou au contrat de location

oui  non

### 6. Situation de l'immeuble au regard du zonage réglementaire pour la prise en compte de la sismicité

en application des articles R.563-4 et D.563-8-1 du code de l'environnement modifiés par l'Arrêté et les Décrets n°2010-1254 / 2010-1255 du 22 octobre 2010.

L'immeuble est situé dans une commune de sismicité :

Forte zone 5  Moyenne zone 4  Modérée zone 3  Faible zone 2  Très faible zone 1

### 7. Situation de l'immeuble au regard du zonage réglementaire pour la prise en compte du potentiel radon

en application des articles R125-23 du code de l'environnement et R1333-29 du code de la santé publique, modifiés par le Décret n°2018-434 du 4 juin 2018

L'immeuble se situe dans une Zone à Potentiel Radon :

Significatif zone 3  Faible avec facteur de transfert zone 2  Faible zone 1

### 8. Information relative aux sinistres indemnisés par l'assurance suite à une catastrophe naturelle

L'information est mentionnée dans l'acte authentique constatant la réalisation de la vente

oui  non

### 9. Situation de l'immeuble au regard de la pollution des sols

L'immeuble est situé dans un Secteur d'Information sur les Sols (SIS)

oui  non

Selon les informations mises à disposition par l'arrêté préfectoral 2019-DCAI-BEPE-55 du 13/02/2019 portant création des SIS dans le département

### Parties concernées

**Vendeur** SAS à \_\_\_\_\_ le \_\_\_\_\_  
**Acquéreur** \_\_\_\_\_ à \_\_\_\_\_ le \_\_\_\_\_

Attention ! S'ils n'impliquent pas d'obligation ou d'interdiction réglementaire particulière, les aléas connus ou prévisibles qui peuvent être signalés dans les divers documents d'information préventive et concerner le bien immobilier, ne sont pas mentionnés par cet état.

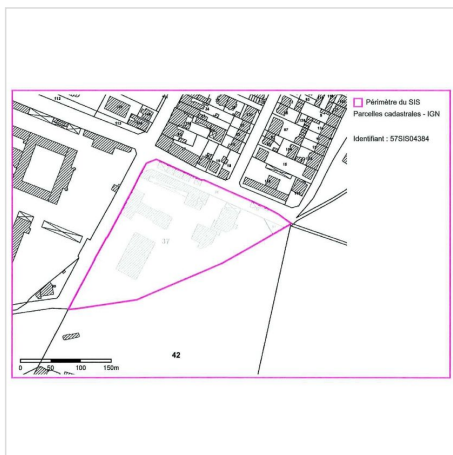
## Cartographies ne concernant pas l'immeuble

Au regard de sa position géographique, l'immeuble n'est pas concerné par :

Le PPRn Inondation, approuvé le 01/12/2006



Le SIS Pollution des sols, approuvé le 13/02/2019



## Déclaration de sinistres indemnisés

en application des articles L 125-5 et R125-26 du Code de l'environnement

Si, à votre connaissance, l'immeuble a fait l'objet d'une indemnisation suite à des dommages consécutifs à des événements ayant eu pour conséquence la publication d'un arrêté de catastrophe naturelle, cochez ci-dessous la case correspondante dans la colonne "Indemnisé".

### Arrêtés CATNAT sur la commune

Risque	Début	Fin	JO	Indemnisé
Sécheresse et réhydratation - Tassements différentiels	01/07/2018	31/12/2018	22/06/2019	<input type="checkbox"/>
Par une crue (débordement de cours d'eau) - Par ruissellement et coulée de boue	09/06/2018	09/06/2018	15/08/2018	<input type="checkbox"/>
Par une crue (débordement de cours d'eau) - Par ruissellement et coulée de boue	08/06/2007	08/06/2007	22/05/2008	<input type="checkbox"/>
Par une crue (débordement de cours d'eau) - Par ruissellement et coulée de boue	29/04/2007	29/04/2007	25/10/2007	<input type="checkbox"/>
Par une crue (débordement de cours d'eau) - Par ruissellement et coulée de boue	29/06/2005	29/06/2005	11/03/2006	<input type="checkbox"/>
Sécheresse et réhydratation - Tassements différentiels	01/07/2003	30/09/2003	26/08/2004	<input type="checkbox"/>
Par une crue (débordement de cours d'eau) - Par ruissellement et coulée de boue	25/12/1999	29/12/1999	30/12/1999	<input type="checkbox"/>
Mouvement de terrain				
Par une crue (débordement de cours d'eau) - Par ruissellement et coulée de boue	12/07/1999	12/07/1999	04/12/1999	<input type="checkbox"/>
Par une crue (débordement de cours d'eau) - Par ruissellement et coulée de boue	25/05/1983	30/05/1983	24/06/1983	<input type="checkbox"/>

Pour en savoir plus, chacun peut consulter en préfecture ou en mairie, le dossier départemental sur les risques majeurs, le document d'information communal sur les risques majeurs et, sur internet, le portail dédié à la prévention des risques majeurs : [www.prim.net](http://www.prim.net)

Préfecture : Metz - Moselle  
Commune : Montigny-lès-Metz

**Adresse de l'immeuble :**  
Quartier Lizé  
Parcelle(s) : 300001, 310153  
57950 Montigny-lès-Metz  
France

Etabli le : \_\_\_\_\_

Vendeur : \_\_\_\_\_

SAS

Acquéreur : \_\_\_\_\_

## Prescriptions de travaux

Aucune

## Documents de référence

Aucun


## Conclusions

L'Etat des Risques délivré par JM FRISCH F FRISCH en date du 24/02/2021 fait apparaître que la commune dans laquelle se trouve le bien fait l'objet d'un arrêté préfectoral n°2019-DDT/SRECC-UPR-23 en date du 14/05/2019 en matière d'obligation d'Information Acquéreur Locataire sur les Risques Naturels, Miniers et Technologiques.

Selon les informations mises à disposition dans le Dossier Communal d'Information, le BIEN n'est concerné par aucun risque réglementé.

Le BIEN est également concerné par :

- L'aléa retrait-gonflement des argiles (aléa Moyen)



**Kinaxia**  
80 Route des Lucioles  
Espaces de Sophia Antipolis  
Bât C  
06560 VALBONNE  
SIRET : 514 061 738 0035  
secretariat@kinaxia.fr  
Tél : 04 24 32 30 36 - Fax : 04 84 25 27 40

## Sommaire des annexes

> Arrêté Préfectoral n° 2019-DDT/SRECC-UPR-23 du 14 mai 2019

> Cartographie :

- Cartographie réglementaire de la sismicité

*A titre indicatif, ces pièces sont jointes au présent rapport.*



## PREFET DE LA MOSELLE

Direction Départementale des  
Territoires de la Moselle

SERVICE RISQUES ENERGIE  
CONSTRUCTION CIRCULATION

### DÉCISION

#### 2019-DDT/SRECC-UPR n° 23 du 14 mai 2019

portant modification de l'arrêté DDE/SAH n° 2006-069 du 7 février 2006 relatif  
à l'état des risques naturels et technologiques majeurs  
pour l'information des acquéreurs et des locataires de biens immobiliers  
situés sur la commune de MONTIGNY-LES-METZ

#### LE PRÉFET DE LA MOSELLE CHEVALIER DE LA LÉGION D'HONNEUR

- Vu** le code de l'environnement, notamment ses articles L125-5, L125-7 et L174-5 et R125-23 à R125-27 ;
- Vu** le décret n° 2004-374 du 29 avril 2004 modifié relatif aux pouvoirs des Préfets, à l'organisation et à l'action des services de l'Etat dans les régions et départements ;
- Vu** le décret du 11 octobre 2017 nommant Monsieur Didier MARTIN préfet de la Moselle ;
- Vu** le décret n° 2010-1255 du 22 octobre 2010 portant délimitation des zones de sismicité du territoire français ;
- Vu** la circulaire du 6 janvier 2012 relative à la prévention des risques miniers résiduels ;
- Vu** l'arrêté du 27 juin 2018 portant délimitation des zones à potentiel radon du territoire français ;
- Vu** l'arrêté préfectoral D.D.E./S.A.H. n° 2006-002 du 25 janvier 2006 modifié relatif à l'information des acquéreurs et des locataires de biens immobiliers sur les risques naturels et technologiques majeurs ;
- Vu** l'arrêté du Premier ministre du 18 décembre 2015 nommant Monsieur Björn DESMET directeur départemental des territoires de la Moselle ;
- Vu** l'arrêté DCL n° 2018-A-37 du 18 décembre 2018 portant délégation de signature en faveur de Monsieur Björn DESMET, pour le fonctionnement général de la direction départementale des territoires ;
- Vu** la subdélégation 2018-DDT/SG/AJC n° 11 du 27 décembre 2018 accordée aux chefs de service et à leurs collaborateurs, relative au fonctionnement général de la direction départementale des territoires ;

### ARRÊTE

**Article 1<sup>er</sup> :** Par arrêté(s) en date du 13 février 2019, le Préfet de la Moselle a créé un ou plusieurs secteurs d'information sur les sols sur le territoire de votre commune.

Les éléments nécessaires à l'élaboration de l'état des risques naturels et technologiques majeurs pour l'information des acquéreurs et des locataires de biens immobiliers situés sur le ban communal consignés dans le dossier d'information annexé à la présente décision ont été modifiés en conséquence.

Ce dossier est accessible sur le portail des services de l'État en Moselle [www.moselle.gouv.fr](http://www.moselle.gouv.fr), onglet Politiques publiques, thème Sécurité, Défense et Risques, rubrique Risques majeurs, puis Risques et Transactions immobilières.

La liste des arrêtés portant reconnaissance de l'état de catastrophe naturelle ou technologique est consultable sur le site [www.georisques.gouv.fr](http://www.georisques.gouv.fr), rubrique *Descriptif des risques*.

**Article 2 :** La présente décision et le dossier d'information modifié sont adressés à la Chambre départementale des notaires ainsi qu'au maire de MONTIGNY-LES-METZ .

**Article 3 :** La présente décision sera affichée en mairie, publiée au recueil des actes administratifs des services de l'Etat en Moselle et fera l'objet d'une mention dans le journal *Le Républicain Lorrain*.

**Article 4 :**

- Le secrétaire général de la préfecture de la Moselle,
- Le maire de MONTIGNY-LES-METZ ,
- Le directeur départemental des territoires de la Moselle

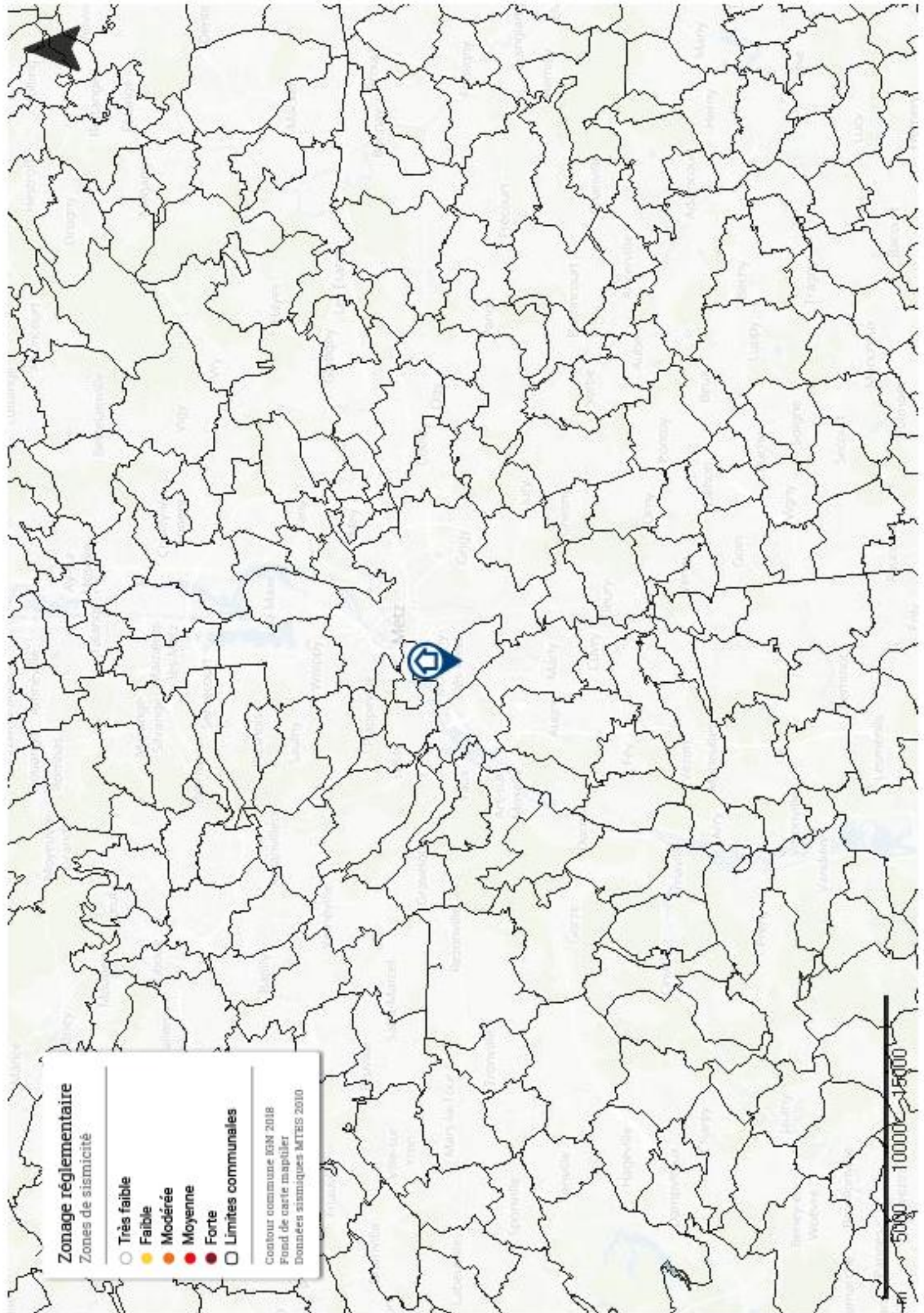
sont chargés, chacun en ce qui le concerne, de l'exécution de la présente décision.

Fait à Metz, le 14 mai 2019

pour le Préfet,  
et par délégation  
le chef du Service Risques Energie Construction Circulation

Signé : Christian MONTLOUIS-GABRIEL





**Zonage réglementaire**

Zones de sismicité

- Très faible
- Faible
- Modérée
- Moyenne
- Forte
- Limites communales

Contour commune IGN 2018  
Fond de carte mapdata  
Données sismiques MTEIS 2010

