

Etat des risques et pollutions

aléas naturels, miniers ou technologiques, sismicité, potentiel radon et sols pollués
En application des articles L 125-5, L 125-6, L 125-7 et L 556-2 du Code de l'Environnement
et de l'article L 121-22-5 du Code de l'Urbanisme



Réalisé en commande* par	Media Immo
Pour le compte de	MARTIN TEILLOT NOTAIRES ASSOCIES SCP
Numéro de dossier	SC
Date de réalisation	03/02/2023
Localisation du bien	rue de l'Etang, rue de la Rochefoucauld, rue des Salins 63000 CLERMONT FERRAND
Section cadastrale	HP 242, HP 243, HP 244, HP 245, HP 246, HP 247, HP 248, HP 249, HP 250
Altitude	384.55m
Données GPS	Latitude 45.77046 - Longitude 3.077822
Désignation du vendeur	EIFFAGE
Désignation de l'acquéreur	

* Document réalisé sur commande par **Media Immo** qui en assume la pleine responsabilité. Ceci, sous couvert que les informations transmises par **MARTIN TEILLOT NOTAIRES ASSOCIES SCP** soient exactes.

EXPOSITION DE L'IMMEUBLE AU REGARD D'UN OU PLUSIEURS PLANS DE PRÉVENTION DE RISQUES				
Zonage réglementaire sur la sismicité : Zone 3 - Modérée			EXPOSÉ	-
Commune à potentiel radon de niveau 3			EXPOSÉ	-
Immeuble situé dans un Secteur d'Information sur les sols			NON EXPOSÉ	-
PPRn	Inondation par crue	Approuvé le 08/07/2016	EXPOSÉ	Voir prescriptions (1)
INFORMATIONS PORTÉES À CONNAISSANCE				
-	Mouvement de terrain Affaissements et effondrements	Informatif (2)	EXPOSÉ	-
-	Mouvement de terrain Argile (Loi ELAN)	Informatif (2)	EXPOSÉ	-

(1) **Information Propriétaire** : Votre immeuble est concerné par des prescriptions de travaux.

Vous devez répondre manuellement sur l'imprimé Officiel (page 2) si "OUI" ou "NON" les travaux prescrits par le règlement du ou des PPR ont été réalisés.

(Ceci peut concerner les PPR naturels, miniers et technologiques). Pour plus d'informations, se référer au "Règlement Plan de Prévention et Prescriptions de Travaux".

(2) À ce jour, ce risque n'est donné qu'à titre **INFORMATIF** et n'est pas retranscrit dans l'Imprimé Officiel.

SOMMAIRE

Synthèse de votre **Etat des Risques et Pollutions**
Imprimé Officiel (feuille rose/violette)
Arrêtés de Catastrophes Naturelles / Déclaration de sinistres indemnisés
Extrait Cadastral
Zonage réglementaire sur la Sismicité
Cartographies des risques auxquelles l'immeuble est exposé
Annexes : Cartographies des risques auxquelles l'immeuble n'est pas exposé
Annexes : Arrêtés

Etat des risques et pollutions

aléas naturels, miniers ou technologiques, sismicité, potentiel radon et sols pollués
En application des articles L 125-5, L 125-6, L125-7 et L 556-2 du Code de l'Environnement
et de l'article L 121-22-5 du Code de l'Urbanisme

Attention ! S'ils n'impliquent pas d'obligation ou d'interdiction réglementaire particulière, les aléas connus ou prévisibles qui peuvent être signalés dans les divers documents d'information préventive et concerner le bien immobilier, ne sont pas mentionnés par cet état.

Cet état est établi sur la base des informations mises à disposition par arrêté préfectoral
n° 2021-049 du 26/05/2021 mis à jour le

Adresse de l'immeuble : rue de l'Etang, rue de la Rochefoucauld, rue des Salins
63000 CLERMONT FERRAND
Cadastre : HP 242, HP 243, HP 244, HP 245, HP 246, HP 247, HP 248, HP 249, HP 250

Situation de l'immeuble au regard d'un plan de prévention de risques naturels (PPRN)

> L'immeuble est situé dans le périmètre d'un PPR N
prescrit anticipé approuvé date 08/07/2016
1 si oui, les risques naturels pris en compte sont liés à : autres
inondation crue torrentielle mouvements de terrain avalanches sécheresse / argile
cyclone remontée de nappe feux de forêt séisme volcan
> L'immeuble est concerné par des prescriptions de travaux dans le règlement du PPRN
2 si oui, les travaux prescrits ont été réalisés oui non

Situation de l'immeuble au regard d'un plan de prévention de risques miniers (PPRM)

> L'immeuble est situé dans le périmètre d'un PPR M
prescrit anticipé approuvé date
3 si oui, les risques miniers pris en compte sont liés à : mouvements de terrain autres
> L'immeuble est concerné par des prescriptions de travaux dans le règlement du PPRM
4 si oui, les travaux prescrits ont été réalisés oui non

Situation de l'immeuble au regard d'un plan de prévention de risques technologiques (PPRT)

> L'immeuble est situé dans le périmètre d'étude d'un PPRT prescrit et non encore approuvé
5 si oui, les risques technologiques pris en considération dans l'arrêté de prescription sont liés à : effet toxique effet thermique effet de surpression projection risque industriel
> L'immeuble est situé dans le périmètre d'exposition aux risques d'un PPR T approuvé oui non
> L'immeuble est situé dans un secteur d'expropriation ou de délaissement oui non
> L'immeuble est situé en zone de prescription 6 si oui, les travaux prescrits ont été réalisés oui non
6 Si la transaction concerne un logement, les travaux prescrits ont été réalisés
6 Si la transaction ne concerne pas un logement, l'information sur le type de risques auxquels l'immeuble est exposé ainsi que leur gravité, probabilité et cinétique, est jointe à l'acte de vente oui non

Situation de l'immeuble au regard du zonage sismique réglementaire

> L'immeuble est situé dans une commune de sismicité classée en
zone 1 très faible zone 2 faible zone 3 modérée zone 4 moyenne zone 5 forte

Situation de l'immeuble au regard du zonage réglementaire à potentiel radon

> L'immeuble se situe dans une commune à potentiel radon classée en niveau 3 oui non

Information relative à la pollution de sols

> Le terrain se situe en secteurs d'information sur les sols (SIS)
* Non Communiqué (en cours d'élaboration par le représentant de l'Etat dans le département) NC* oui non

Situation de l'immeuble au regard d'une zone exposée au recul du trait de côte

> L'immeuble est situé dans une zone exposée au recul du trait de côte NC* à l'horizon de 30 ans à un horizon entre 30 et 100 ans non
* Non Communiqué (en cours d'élaboration par le représentant de la commune)

Information relative aux sinistres indemnisés par l'assurance suite à une catastrophe N/M/T**

> L'information est mentionnée dans l'acte de vente ** catastrophe naturelle, minière ou technologique oui non

Extraits des documents de référence joints au présent état et permettant la localisation de l'immeuble au regard des risques pris en compte

Carte Sismicité, Carte Inondation par crue

Vendeur - Acquéreur

Vendeur : EIFFAGE
Acquéreur :
Date : 03/02/2023 Fin de validité : 03/08/2023

Cet état, à remplir par le vendeur ou le bailleur, est destiné à être en annexe d'un contrat de vente ou de location d'un immeuble.

Arrêtés de Catastrophes Naturelles / Déclaration de sinistres indemnisés

en application du chapitre IV de l'article L125-5 du Code de l'environnement

Préfecture : Puy-de-Dôme

Adresse de l'immeuble : rue de l'Etang, rue de la Rochefoucauld, rue des Salins 63000 CLERMONT FERRAND

En date du : 03/02/2023

Sinistres indemnisés dans le cadre d'une reconnaissance de l'état de catastrophe naturelle

Type de catastrophe	Date de début	Date de Fin	Publication	JO	Indemnisé
Tempête	06/11/1982	10/11/1982	18/11/1982	19/11/1982	
Inondations et coulées de boue	28/08/1983	28/08/1983	15/11/1983	18/11/1983	
Mouvements de terrain consécutifs à la sécheresse	01/05/1989	31/12/1991	31/07/1992	18/08/1992	
Inondations et coulées de boue	26/06/1990	27/06/1990	07/12/1990	19/12/1990	
Mouvements de terrain différentiels consécutifs à la sécheresse et à la réhydratation des sols	01/01/1992	28/02/1998	15/07/1998	29/07/1998	
Inondations et coulées de boue	27/05/1992	28/05/1992	04/02/1993	27/02/1993	
Inondations et coulées de boue	09/06/1992	12/06/1992	04/02/1993	27/02/1993	
Inondations et coulées de boue	05/08/1997	05/08/1997	12/03/1998	28/03/1998	
Mouvements de terrain différentiels consécutifs à la sécheresse et à la réhydratation des sols	01/03/1998	31/12/2000	27/12/2001	18/01/2002	
Inondations et coulées de boue	03/07/1999	03/07/1999	02/05/2000	19/05/2000	
Inondations et coulées de boue	19/07/1999	19/07/1999	02/05/2000	19/05/2000	
Inondations, coulées de boue et mouvements de terrain	25/12/1999	29/12/1999	29/12/1999	30/12/1999	
Inondations et coulées de boue	03/06/2000	03/06/2000	06/11/2000	22/11/2000	
Inondations et coulées de boue	04/06/2000	04/06/2000	06/11/2000	22/11/2000	
Inondations et coulées de boue	12/08/2000	12/08/2000	12/02/2001	23/02/2001	
Mouvements de terrain différentiels consécutifs à la sécheresse et à la réhydratation des sols	01/01/2001	30/09/2001	12/03/2002	28/03/2002	
Mouvements de terrain différentiels consécutifs à la sécheresse et à la réhydratation des sols	01/01/2002	31/12/2002	30/04/2003	22/05/2003	
Mouvements de terrain différentiels consécutifs à la sécheresse et à la réhydratation des sols	01/01/2016	31/03/2016	27/12/2017	16/02/2018	
Mouvements de terrain différentiels consécutifs à la sécheresse et à la réhydratation des sols	01/07/2018	30/09/2018	16/07/2019	09/08/2019	
Mouvements de terrain différentiels consécutifs à la sécheresse et à la réhydratation des sols	01/01/2019	30/09/2019	07/07/2020	29/07/2020	

Cochez les cases **Indemnisé** si, à votre connaissance, l'immeuble a fait l'objet d'une indemnisation suite à des dommages consécutifs à chacun des événements.

Etabli le :

Signature / Cachet en cas de prestataire ou mandataire

Vendeur : EIFFAGE

Acquéreur :

Pour en savoir plus, chacun peut consulter en préfecture ou en mairie, le dossier départemental sur les risques majeurs, le document d'information communal sur les risques majeurs.

Définition juridique d'une catastrophe naturelle :

Phénomène ou conjonction de phénomènes dont les effets sont particulièrement dommageables.

Cette définition est différente de celle de l'article 1er de la loi n°82-600 du 13 juillet 1982 relative à l'indemnisation des victimes de catastrophes naturelles, qui indique: "sont considérés comme effets des catastrophes naturelles [...] les dommages matériels directs ayant eu pour cause déterminante l'intensité anormale d'un agent naturel, lorsque les mesures habituelles à prendre pour prévenir ces dommages n'ont pu empêcher leur survenance ou n'ont pu être prises". La catastrophe est ainsi indépendante du niveau des dommages causés. La notion "d'intensité anormale" et le caractère "naturel" d'un phénomène relèvent d'une décision interministérielle qui déclare "l'état de catastrophe naturelle".

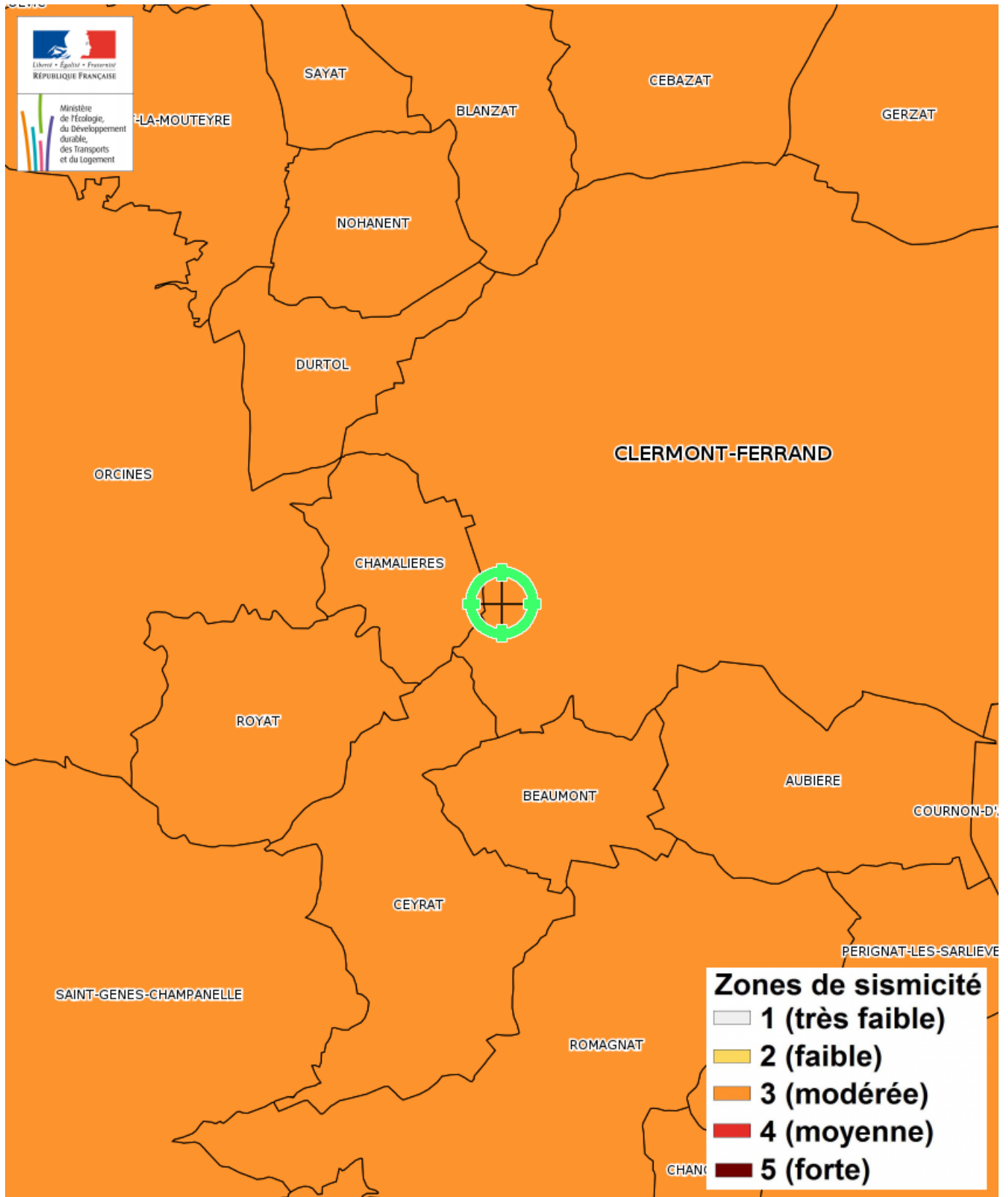
Source : Guide Général PPR

Zonage réglementaire sur la Sismicité

Département : Puy-de-Dôme

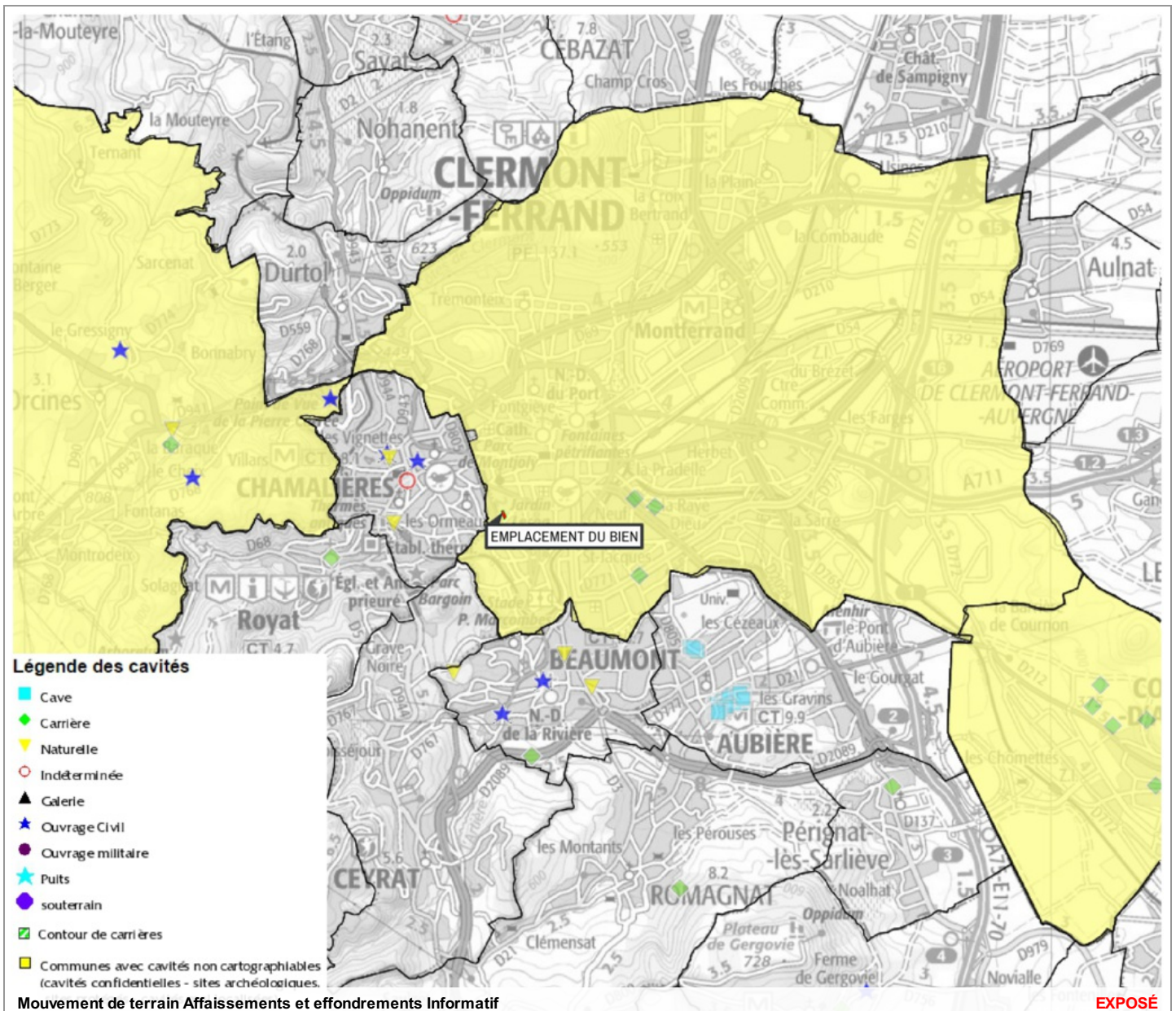
Commune : CLERMONT FERRAND

Zonage réglementaire sur la Sismicité : Zone 3 - Modérée

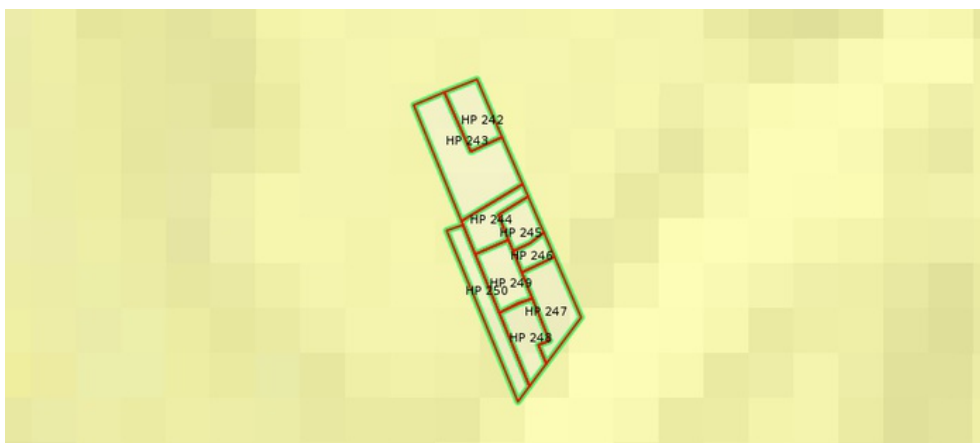


Carte

Mouvement de terrain Affaissements et effondrements



Zoom et Légende extraits de la carte originale ci-dessus

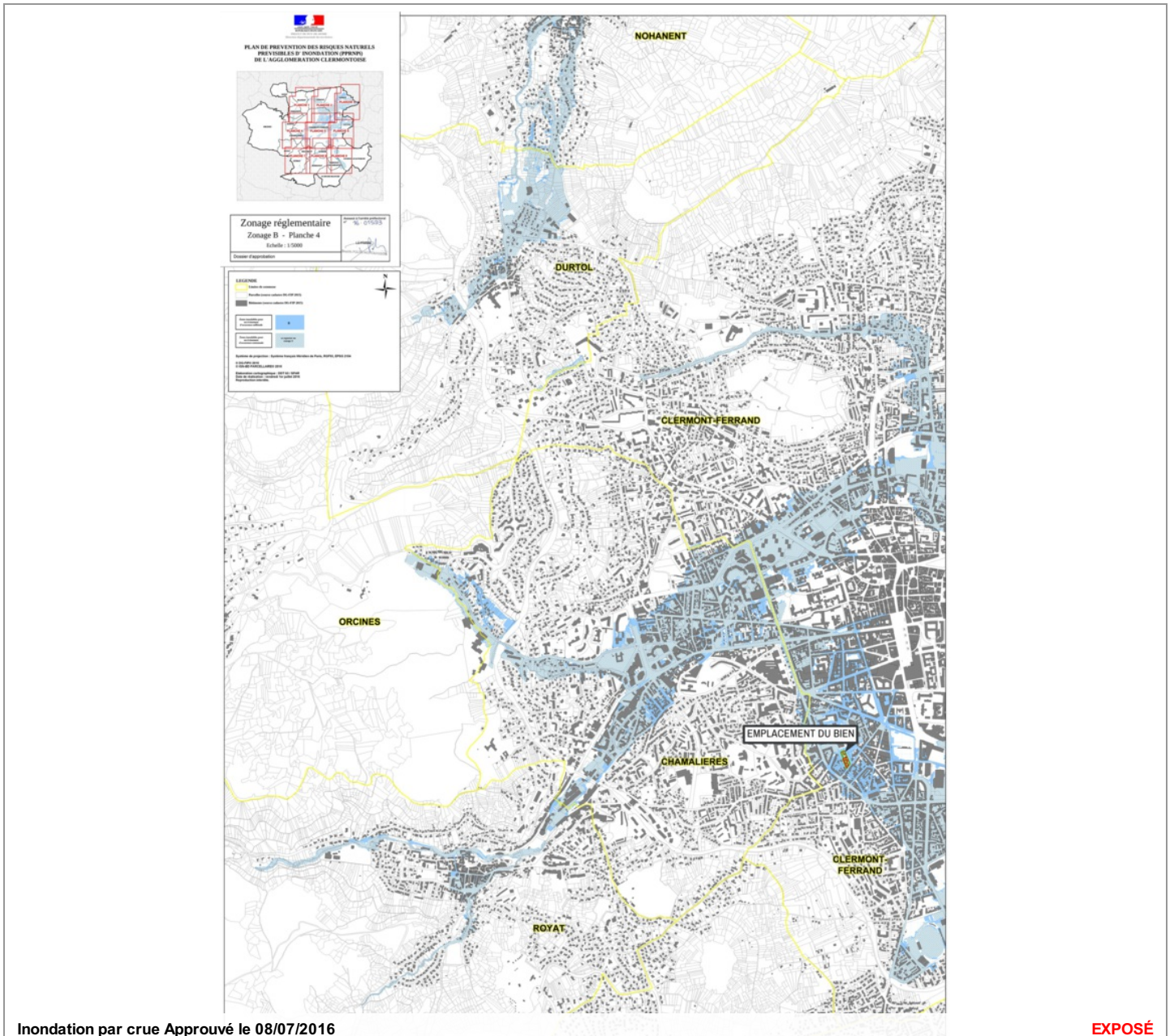


Légende des cavités

- Cave
- ◆ Carrière
- ▼ Naturelle
- Indéterminée
- ▲ Galerie
- ★ Ouvrage Civil
- ★ Ouvrage militaire
- ★ Puits
- souterrain
- ☑ Contour de carrières
- Communes avec cavités non cartographiées (cavités confidentielles - sites archéologiques, sites protégés - cavités mal localisées)

Carte

Inondation par crue

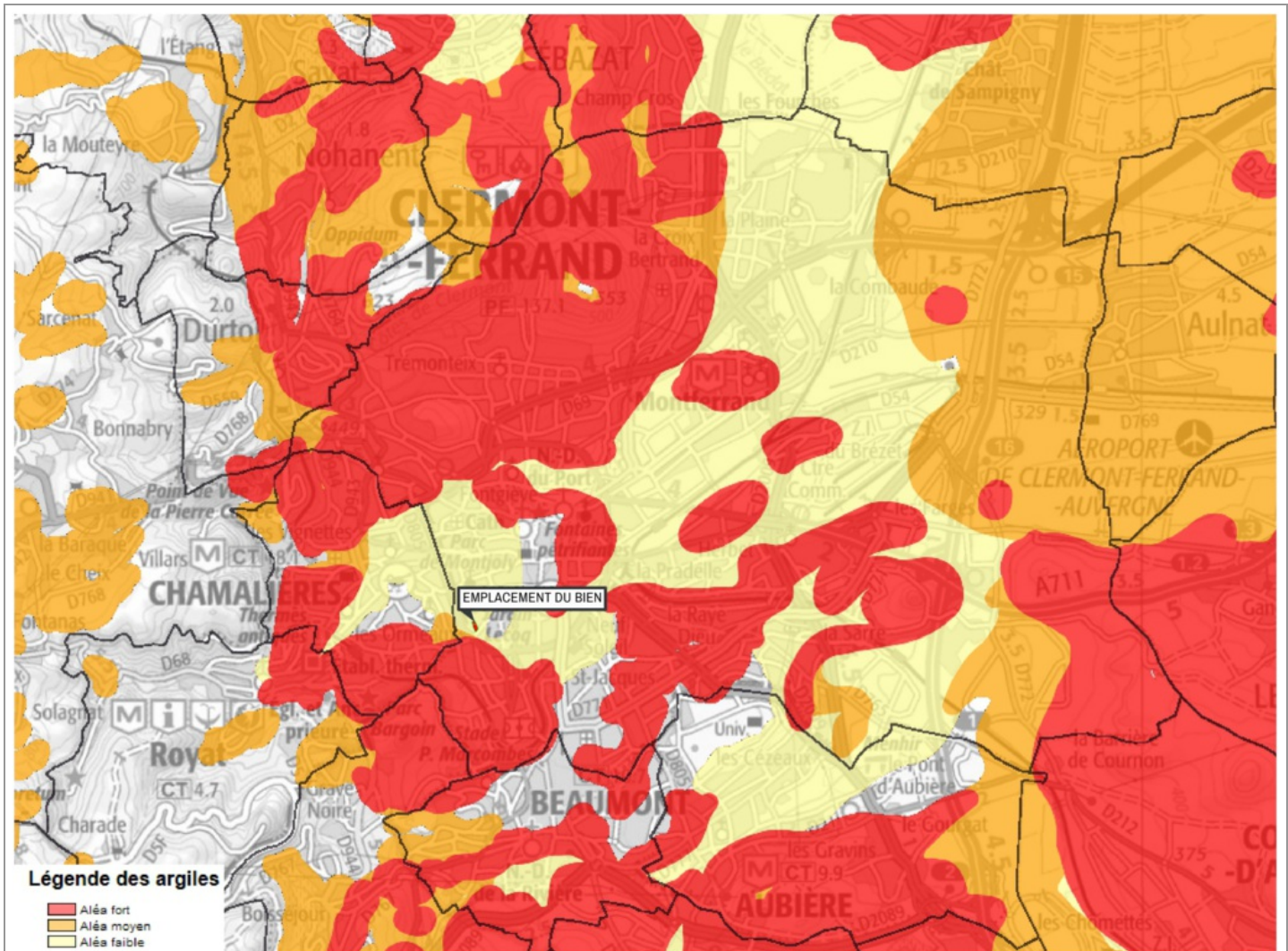


Zoom et Légende extraits de la carte originale ci-dessus



Carte

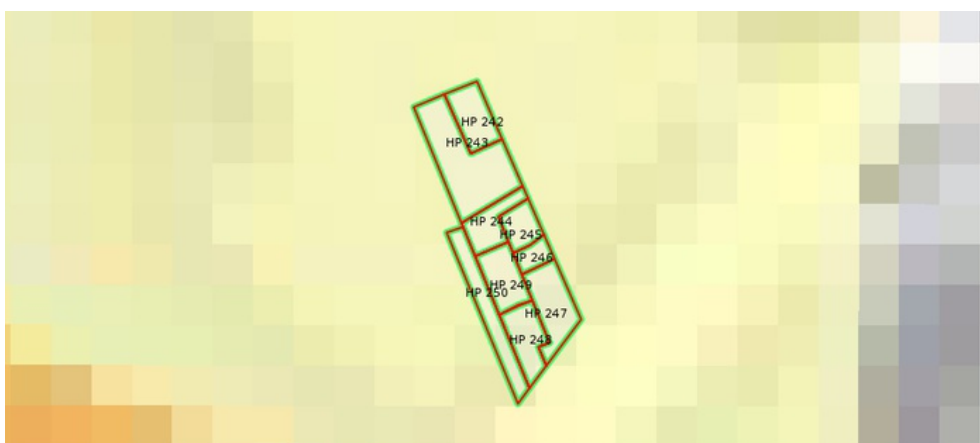
Mouvement de terrain Argile (Loi ELAN)



Mouvement de terrain Argile (Loi ELAN) Informatif

EXPOSÉ

Zoom et Légende extraits de la carte originale ci-dessus



Légende Mouvement de terrain Argile (Loi ELAN) Carte réglementaire Source BRGM

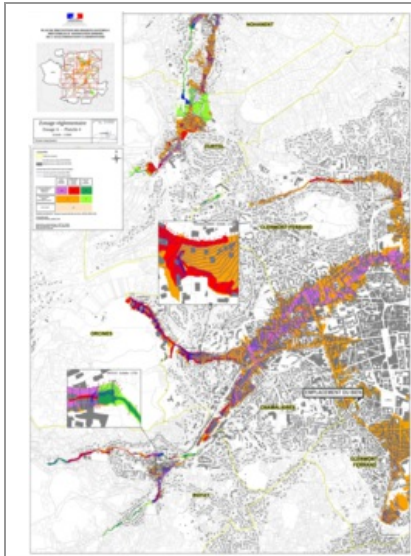
- Aléa fort**
Concerné par la loi ELAN*
- Aléa moyen**
Concerné par la loi ELAN*
- Aléa faible**
Non concerné par la loi ELAN

*Obligation pour le vendeur de fournir une étude géotechnique préalable en cas de vente d'un terrain non bâti constructible.

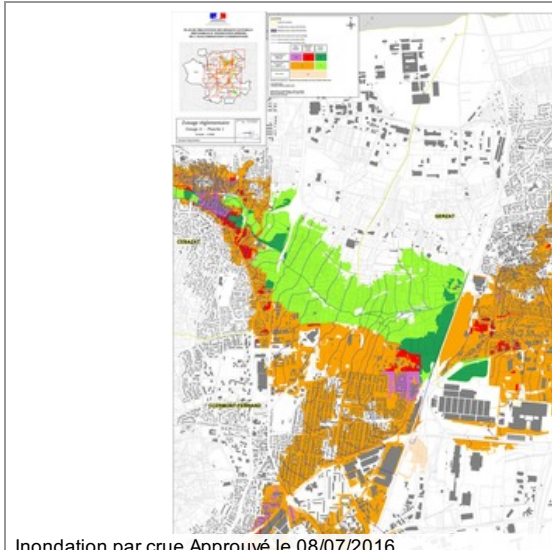
Annexes

Cartographies des risques auxquelles l'immeuble n'est pas exposé

Zoom extrait de la carte originale ci-contre

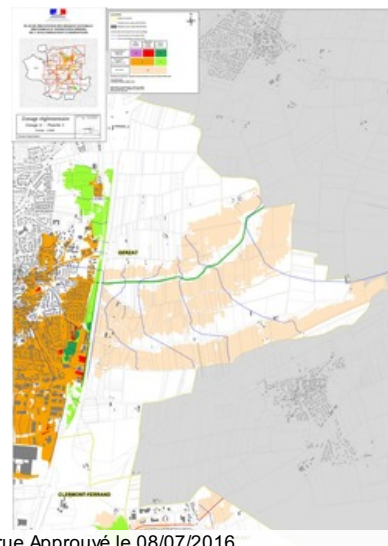


Inondation par crue Approuvé le 08/07/2016



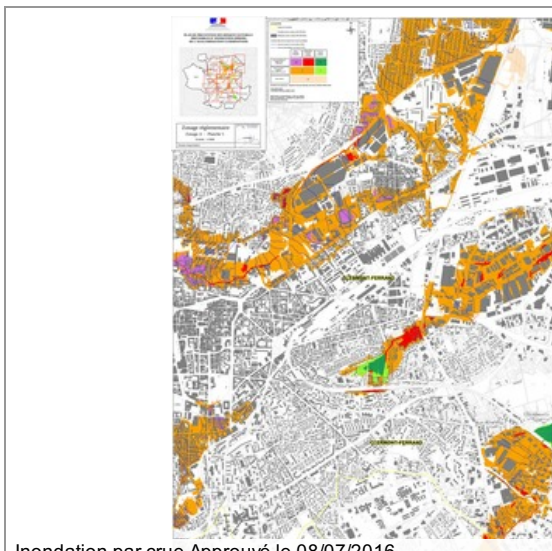
NON EXPOSÉ

Inondation par crue Approuvé le 08/07/2016



NON EXPOSÉ

Inondation par crue Approuvé le 08/07/2016



NON EXPOSÉ

Inondation par crue Approuvé le 08/07/2016



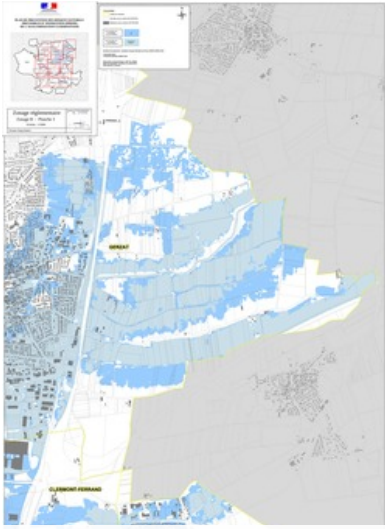


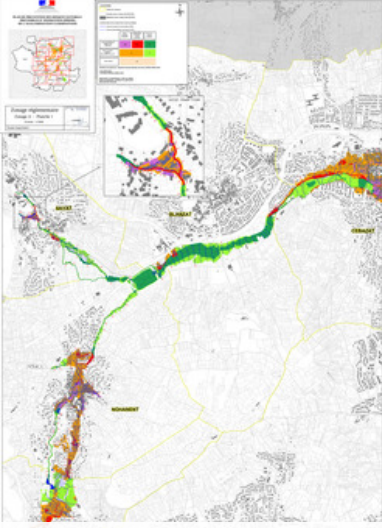


NON EXPOSÉ

Inondation par crue Approuvé le 08/07/2016

Annexes

Cartographies des risques auxquelles l'immeuble n'est pas exposé

 <p>NON EXPOSÉ</p> <p>Inondation par crue Approuvé le 08/07/2016</p>	 <p>NON EXPOSÉ</p> <p>Inondation par crue Approuvé le 08/07/2016</p>
 <p>NON EXPOSÉ</p> <p>Inondation par crue Approuvé le 08/07/2016</p>	 <p>NON EXPOSÉ</p> <p>Inondation par crue Approuvé le 08/07/2016</p>
 <p>NON EXPOSÉ</p> <p>Inondation par crue Approuvé le 08/07/2016</p>	 <p>NON EXPOSÉ</p> <p>Inondation par crue Approuvé le 08/07/2016</p>

Annexes

Fiche d'information Sismicité



M'informer sur les séismes



Des séismes se produisent régulièrement en France, tant sur le territoire métropolitain que dans les départements d'outre-mer.

Si la majorité des séismes qui sont recensés en France sont relativement faibles, plusieurs tremblements de terre provoquant des dégâts aux constructions se sont produits ces dernières années, dont les plus marquants sont les séismes d'Annecy et Saint-Paul de Fenouillet en 1996, le séisme du Teil en 2019. Ce dernier a rappelé que le risque de voir des bâtiments endommagés, voire s'effondrer, à cause des tremblements de terre est bien réel.

En 1909 à Lambesc, et en 1967 à Arette, les séismes ont fait des victimes à cause de l'effondrement des maisons.

Des traces de séismes encore plus forts mais beaucoup plus anciens ont aussi été relevées par les géologues et par l'examen de documents historiques.

Aléa Sismique

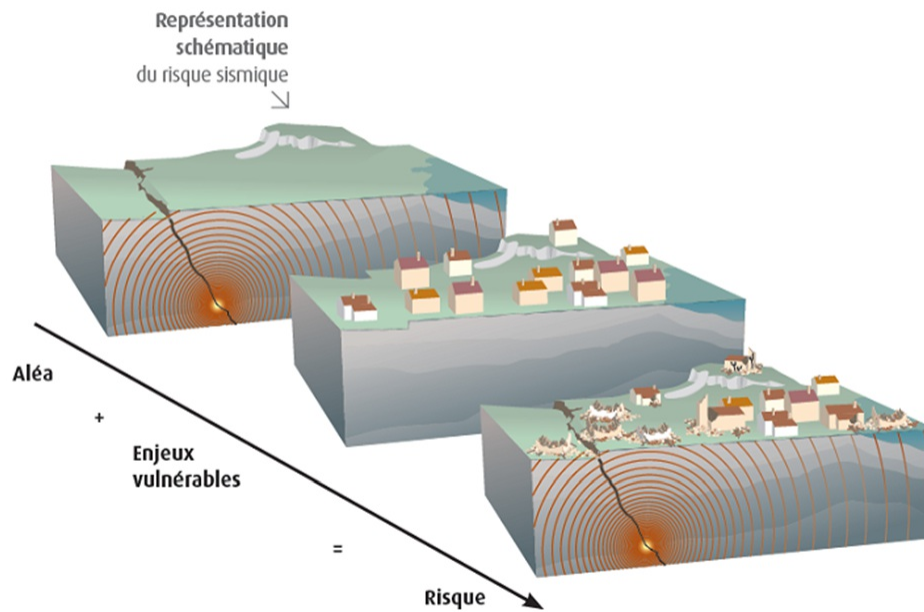
L'aléa sismique est la possibilité, pour un site donné, d'être exposé à des secousses telluriques de caractéristiques données (exprimées en général par des paramètres tels que l'accélération, l'intensité, le spectre de réponse...).

L'aléa sismique peut être évalué par une méthode déterministe ou probabiliste ; dans le premier cas, les caractéristiques sont celles d'un évènement réel, éventuellement assorties d'une marge de sécurité (séisme le fort connu historiquement par exemple).

Dans l'approche probabiliste, l'ensemble des données permettant l'estimation de l'aléa sont examinées dans un cadre statistique, et l'aléa est alors exprimé comme une probabilité de dépasser un niveau fixé.

Annexes

Fiche d'information Sismicité



Evaluation de l'aléa

L'évaluation de l'aléa sismique doit prendre en compte l'ensemble des connaissances disponibles sur le phénomène et ses causes, sur la plus longue période de temps possible, car les séismes sont des événements peu fréquents en France.

L'occurrence d'un séisme à un endroit dépend à la fois de mécanismes régionaux (tectonique, géologie) à grande échelle, et de spécificités locales (relief configuration et nature du sol, sensibilité aux phénomènes induits).

L'aléa est donc usuellement découpé en une composante régionale et une spécificité locale.

Annexes

Fiche d'information Sismicité

Aléa régional

L'aléa régional recouvre la caractérisation de l'agression sismique au rocher affleurant en surface, résultant de l'activation de sources sismique et de la propagation des ondes de la source à la cible.

L'analyse de l'aléa régional nécessite deux étapes :

- L'identification des sources sismiques
- Le calcul du mouvement vibratoire en surface

L'identification des sources sismiques consiste à localiser les failles actives et à évaluer leur potentiel sismogénique en termes de magnitude ou d'intensité des séismes susceptibles d'être générés par ces failles, leur profondeur focale et leur récurrence. En se basant sur des données géologiques et sismiques, ce travail aboutit à la définition d'un zonage sismotectonique découpant la région considérée en zones homogènes dans lesquelles la probabilité d'occurrence d'un séisme de caractéristiques données est estimée équivalente en tout point ;

Concernant le calcul du mouvement vibratoire en surface par l'application d'une loi d'atténuation aux sources potentielles identifiées dans le zonage sismotectonique, on distingue principalement deux approches d'évaluation d'aléa régional :

- L'approche déterministe dans laquelle le mouvement du sol est estimé à partir d'un séisme de référence, de caractéristiques connues. Ce séisme de référence correspond à un séisme dont l'occurrence est avérée par les données historiques (témoignages) ou instrumentales (enregistrement des stations);
- L'approche probabiliste consiste à calculer en tout point du territoire le niveau d'accélération du sol susceptible d'être atteint ou dépassé pour une période de temps donnée, en tenant compte de l'ensemble des données disponibles, historiques ou instrumentales, en y associant des lois de récurrence.

Aléa local

L'évaluation de l'aléa local permet de prendre en compte les modifications de la vibration sismique par les conditions géologiques et topographiques locales, les effets de site.

Elle permet également de définir des zones dans lesquelles des effets induits (mouvements de terrain, liquéfaction des sols) sont susceptibles d'être provoqués par un séisme.

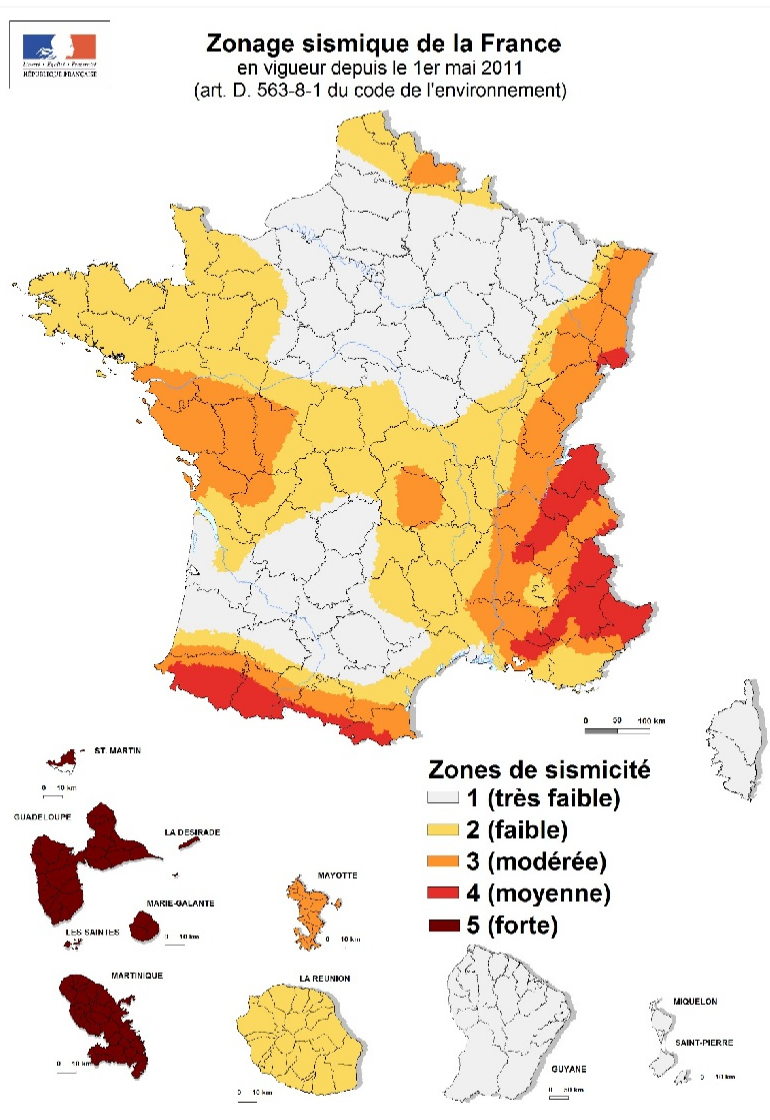
À l'échelle d'une commune, ce travail permet d'aboutir à un micro-zonage sismique, délimitant les zones dans lesquelles les amplifications du mouvement du sol sont identiques.

Annexes

Fiche d'information Sismicité

Carte du zonage réglementaire

La sismicité ne se répartit pas de manière uniforme sur le territoire, en conséquence, les dispositions à prendre en compte pour construire peuvent varier en fonction des régions. La réglementation s'appuie en France sur une **carte de l'aléa sismique réalisée à l'échelle nationale**. Elle est traduite au niveau réglementaire par un **zonage sismique**, qui donne pour chaque commune son niveau d'exposition.



Annexes

Fiche d'information Sismicité

Ce zonage, et les niveaux d'accélération du sol qui en découlent pour la conception des ouvrages, concernent les bâtiments et ouvrages construits pour accueillir des occupants, pour remplir des fonctions socio-économiques ou qui sont utilisés en cas de crise. Les bâtiments à « risque normal » sont classés par catégories d'importance dont le croisement avec la zone de sismicité dans laquelle ils se trouvent déterminent les dispositions parasismiques à respecter.

Les progrès scientifiques en matière d'évaluation de l'aléa sismique, ainsi que l'évolution des normes de construction parasismique à l'échelle européenne (Eurocode 8), ont conduit à une révision de ce zonage et à l'harmonisation des normes à l'échelle européenne. Le zonage repose sur une évaluation dite probabiliste de l'aléa sismique. Elle consiste à estimer le mouvement sismique susceptible d'être atteint ou dépassé en fonction d'une probabilité fixée pendant une période de temps donnée.

Le nouveau zonage sismique de la France pour le bâti dit à « risque normal » est entré en vigueur avec l'arrêté du 22 octobre 2010 « relatif à la classification et aux règles de construction parasismique applicables aux bâtiments de la classe dite à risque normal » et aux décrets n°2010-1254 relatif à la prévention du risque sismique et n°2010-1255 portant sur la délimitation des zones de sismicité du territoire français. Ce zonage découpe le territoire français en 5 zones de sismicité (très faible, faible, modérée, moyenne, forte). Dans les zones 2 à 5, les règles de construction parasismique sont applicables aux bâtiments et ponts « à risque normal ». Cela concerne environ 21 000 communes.

En complément, les arrêtés du 24 janvier 2011 et du 15 février 2018 fixent les règles parasismiques applicables à certaines installations classées en se fondant sur ce nouveau zonage sismique de la France. Les installations nucléaires relèvent une réglementation spécifique appelée RFS 2001-01.

Cartes du microzonage des Antilles

Cette partie s'adresse aux professionnels du dimensionnement des constructions et ouvrages (bureaux d'étude, ingénieur structure, etc ...)

Un microzonage sismique constitue un outil d'aide à la prise en compte du risque sismique dans l'aménagement du territoire et la construction. Cette étude locale vient en complément de la réglementation parasismique nationale. L'objet de l'étude est de cartographier les zones de réponses sismiques homogène, permettant de dimensionner au mieux les ouvrages en tenant compte de l'aléa sismique local.

L'arrêté du 22 octobre 2010 a été modifié pour permettre l'utilisation des résultats des microzonages sismiques pour dimensionner les constructions sur les communes et collectivités suivantes :

- Pour la Guadeloupe : Lamentin, Petit-Bourg, Goyave, Capesterre Belle-Eau, Trois-Rivières, Abymes, Morne à l'Eau, Gosier, Sainte-Anne, Saint-François, Le Moule ;
- Pour la Martinique : Rivière-salée, Trois-Ilets, Le François, Trinité, Vauclin, Robert ;
- La collectivité d'outre-mer de Saint-Martin.

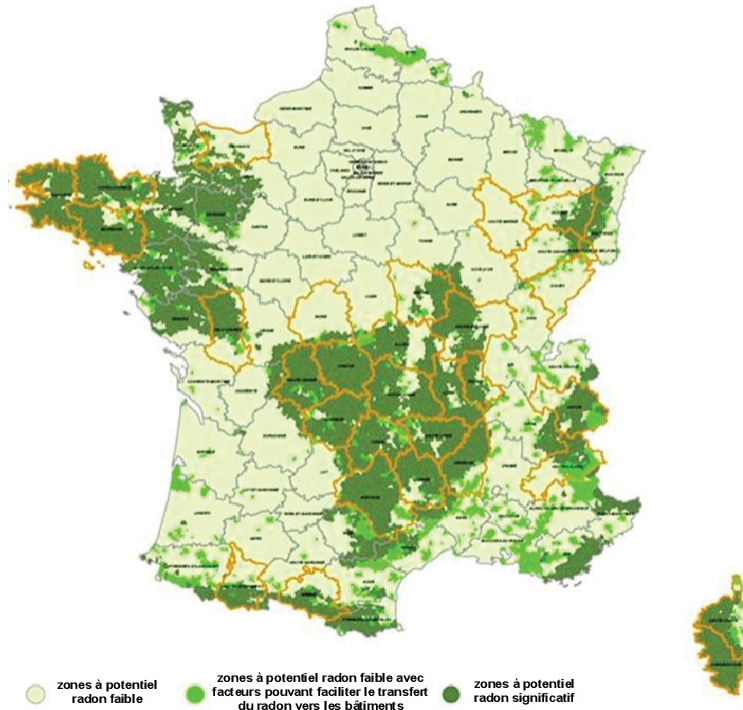
Les cartographies du microzonage sismique ainsi que les paramètres du spectre de réponse élastique par zone lithologique sont disponibles via le lien ci-dessous :

<https://www.georisques.gouv.fr/articles-risques/seismes/alea-et-risque-sismique>

Annexes

Fiche d'information Radon

Information des acquéreurs et des locataires sur le risque radon



Exemple de la carte des zones à potentiel radon des sols pour la France métropolitaine

Le potentiel radon des sols de la commune est significatif (zone 3)

Qu'est-ce que le radon ?

Le radon est un gaz radioactif naturel inodore, incolore et inerte chimiquement. Il est issu de la désintégration de l'uranium et du radium présents dans le sol et les roches.

Le radon est présent partout : dans l'air, le sol, l'eau avec une concentration très variable d'un lieu à l'autre suivant de nombreux facteurs : pression, température, porosité, ventilation...

Dans l'air extérieur, le radon se dilue rapidement et sa concentration moyenne reste généralement très faible. Par contre, dans les espaces clos comme les bâtiments, il peut s'accumuler et atteindre parfois des concentrations élevées.

Les zones les plus concernées par des niveaux élevés de radon dans les bâtiments sont celles ayant des formations géologiques naturellement riches en uranium (sous-sols granitiques et volcaniques).

La concentration en radon se mesure en becquerel par mètre cube d'air (Bq/m^3) et le niveau moyen de radon dans l'habitat français est inférieur à $100 Bq/m^3$. Il existe néanmoins d'importantes disparités liées aux caractéristiques du sol, mais aussi du bâtiment et de sa ventilation. La concentration varie également selon les habitudes de ses occupants en matière d'aération et de chauffage.

Quel est le risque pour la santé ?

Le radon est classé comme cancérigène certain pour le poumon depuis 1987 (Centre international de recherche sur le cancer de l'OMS). En effet, le radon crée, en se désintégrant, des descendants solides radioactifs (polonium, bismuth, plomb) qui peuvent se fixer sur les aérosols de l'air et, une fois inhalés, se déposer le long des voies respiratoires en provoquant leur irradiation.

À long terme, l'inhalation du radon conduit à augmenter le risque de développer un cancer du poumon. Cette augmentation est proportionnelle à l'exposition cumulée tout au long de sa vie.

En France, le radon est la seconde cause de cancer du poumon, après le tabac, et on estime qu'environ 3000 décès par an lui sont imputables. Qui plus est, pour une même exposition au radon, le risque de développer un cancer du poumon est environ 20 fois plus élevé pour un fumeur que pour un non-fumeur.

Annexes

Fiche d'information Radon

Comment connaître l'exposition au radon dans son habitation ?

Le seul moyen de connaître son niveau d'exposition au radon est de le mesurer grâce à des détecteurs (dosimètres radon) pendant au moins de 2 mois en période de chauffe (mi-septembre à fin avril) dans les pièces aux niveaux les plus bas occupés (séjour et chambre de préférence). En effet, le radon provenant principalement des sols sous les bâtiments, les expositions les plus élevées se situent généralement dans les lieux de vie les plus proches du sol.

Les détecteurs sont commercialisés et analysés par des laboratoires spécialisés (renseignements disponibles sur les sites internet mentionnés dans les contacts utiles ci-dessous). Des détecteurs peuvent également être mis à disposition ponctuellement lors de campagnes de prévention (renseignements auprès de sa commune, de l'Agence Régionale de Santé (ARS) ou de la Direction Régionale de l'Environnement, de l'Aménagement et du Logement (DREAL)).

Il est recommandé d'avoir un niveau de radon dans son logement inférieur au niveau de référence fixé à 300 Bq/m³, et plus généralement, le plus bas raisonnablement possible.

Comment réduire l'exposition au radon dans son habitation ?

Des solutions techniques existent pour réduire la concentration en radon dans son habitation :

- ✓ Aérer quotidiennement son domicile par l'ouverture des fenêtres au moins 10 minutes par jour ;
- ✓ Ne pas obstruer les entrées et les sorties d'air, quand elles existent, et les nettoyer régulièrement ;
- ✓ Veiller à l'entretien régulier du système de ventilation, quand il existe, et à changer les filtres régulièrement.

Les travaux d'aménagement suivants permettent également de réduire la concentration en radon dans son habitation :

- ✓ Assurer l'étanchéité de l'interface entre le bâtiment et le sol vis-à-vis du passage du radon (fissures, joints sol/mur, passages des réseaux) ;
- ✓ Améliorer, rétablir ou mettre en œuvre une ventilation naturelle ou mécanique dans le soubassement de son domicile.

Les solutions techniques sont à choisir et à adapter à son bâtiment. Aussi, il est conseillé de faire appel à des professionnels du bâtiment qui pourront réaliser un diagnostic de la situation et aider à choisir les solutions les plus adaptées. Une fois ces solutions mises en œuvre, il est recommandé de vérifier leur efficacité en réalisant de nouvelles mesures de radon.

Le potentiel radon des sols

Le potentiel radon des sols représente la capacité du sol à émettre du radon. Il prend en compte la richesse en uranium et radium présents dans les roches du sous-sol, la porosité du sol ainsi que plusieurs facteurs géologiques particuliers pouvant favoriser la remontée du radon vers la surface comme les failles, les cavités souterraines, les zones minières...

Il ne permet pas de connaître la concentration dans son habitation et donc son exposition réelle au radon qui dépend aussi de la qualité de la construction et de son mode de vie. Il permet toutefois d'émettre certaines recommandations selon son intensité.

Recommandations pour une commune à potentiel radon significatif (zone 3)

Il est recommandé de procéder au mesurage du radon dans son logement dans des pièces aux niveaux les plus bas occupés. Le nombre de détecteurs à placer dépend de la surface du bâtiment, avec a minima deux détecteurs à positionner de préférence dans le séjour et une chambre.

Si les résultats sont inférieurs au niveau de référence de 300 Bq/m³, aucune action particulière n'apparaît aujourd'hui nécessaire, à l'exception des bonnes pratiques en termes de qualité de l'air intérieur de son logement (aération quotidienne de son logement par ouverture des fenêtres au moins dix minutes par jour, pas d'obstruction des systèmes de ventilation...).

Si les résultats dépassent légèrement le niveau de référence, il est recommandé de mettre en œuvre des solutions techniques pour réduire l'exposition au radon dans son habitation. De nouvelles mesures sont à réaliser à l'issue de la réalisation des travaux pour vérifier leur efficacité.

Si les résultats dépassent fortement le niveau de référence (> 1000 Bq/m³), il est fortement recommandé de mettre en œuvre des solutions techniques pour réduire l'exposition au radon dans son habitation. Les solutions sont à choisir et à adapter au bâtiment. Aussi, il est conseillé de faire appel à des professionnels du bâtiment qui pourront réaliser un diagnostic de la situation et aider à choisir les solutions les plus adaptées. Ces solutions peuvent être mises en œuvre progressivement en fonction des difficultés de réalisation ou de leur coût. À l'issue des travaux, il convient de réaliser de nouvelles mesures de radon pour vérifier leur efficacité.

Quel que soit le niveau de radon mesuré dans son logement, si des travaux de rénovation énergétique sont engagés (changement des fenêtres...), il convient de s'assurer du maintien d'un taux de renouvellement de l'air suffisant et d'aérer quotidiennement son logement par ouverture des fenêtres au moins dix minutes par jour. De nouvelles mesures de radon sont également conseillées pour connaître l'évolution de sa situation.

Pour en savoir plus – contacts utiles

Ministère de la transition écologique et solidaire : www.georisques.gouv.fr
Ministère des solidarités et de la santé : www.solidarites-sante.gouv.fr/sante-et-environnement/batiments/article/radon
Ministère de la cohésion des territoires et des relations avec les collectivités territoriales : www.cohesion-territoires.gouv.fr/radon

Au niveau régional :

ARS (santé, environnement) : www.ars.sante.fr
DREAL (logement) : www.developpement-durable.gouv.fr/Liste-des-21-DREAL

Informations sur le radon :


Institut de radioprotection et de sûreté nucléaire (risque, mesure) : www.irsn.fr/radon
Centre scientifique et technique du bâtiment (solutions techniques) : extranet.cstb.fr/sites/radon/

Annexes

Arrêtés



PRÉFET DU PUY-DE-DÔME



DIRECTION DÉPARTEMENTALE DES TERRITOIRES
SERVICE PROSPECTIVE AMÉNAGEMENT RISQUES

ARRÊTÉ N°
portant approbation du Plan de
Prévention des Risques Naturels
Prévisibles d'inondation (PPRNPI) de
l'agglomération clermontoise

La Préfète du Puy-de-Dôme
Officier de la Légion d'Honneur
Officier de l'Ordre National du Mérite

VU le code de l'environnement et notamment ses articles L.123-1 et suivants, R.123-1 et suivants, L.562-1 et suivants et R.562-1 et suivants ;

VU le code de l'urbanisme ;

VU le code la construction et de l'habitation ;

VU les Plans de Prévention des Risques d'inondation des bassins de la Tiredaine, du Bédât et de l'Artière, approuvés par arrêtés préfectoraux du 6 mars 2002 ;

VU le schéma directeur d'aménagement et de gestion des eaux (SDAGE) du bassin Loire-Bretagne approuvé par arrêté préfectoral du 18 novembre 2015 ;

VU le plan de gestion des risques inondation du bassin Loire-Bretagne approuvé par arrêté du préfet de bassin Loire Bretagne du 23 novembre 2015 ;

VU l'arrêté n°2014/DREAL/104 portant décision de ne pas soumettre à évaluation environnementale le plan de prévention des risques naturels prévisibles d'inondations de l'agglomération clermontoise ;

VU l'arrêté préfectoral n°2014205-0002 du 24 juillet 2014 portant prescription d'un Plan de Prévention des Risques Naturels Prévisibles d'inondation (PPRNPI) de l'agglomération clermontoise sur les communes d'Aubière, Aulnat, Beaumont, Blanzat, Cébazat, Ceyrat, Chamalières, Clermont-Ferrand, Durtol, Gerzat, Nohanent, Romagnat, Royat et Sayat pour les risques d'inondation par débordement de l'Artière, de la Tiredaine nord et sud, du Bédât et de leurs affluents, dit PPRNPI de l'agglomération clermontoise ;

Annexes

Arrêtés

VU l'arrêté préfectoral n°15-00221 du 26 mai 2015 portant modification de l'arrêté préfectoral n°2014205-0002 du 24 juillet 2014 et portant prescription d'un Plan de Prévention des Risques Naturels Prévisibles d'inondation (PPRNPI) de l'agglomération clermontoise sur les communes d'Aubière, Aulnat, Beaumont, Blanzat, Cébazat, Ceyrat, Chamalières, Clermont-Ferrand, Cournon d'Auvergne, Durtol, Gerzat, Nohanent, Orcines, Pérignat lès Sarliève, La Roche Blanche, Romagnat, Royat et Sayat pour les risques d'inondation par débordement de l'Artière, de la Tiretaine nord et sud, du Bédât et de leurs affluents ;

VU l'avis du conseil municipal d'Aubière du 11 février 2016 ;
VU l'avis du conseil municipal d'Aulnat du 10 février 2016 ;
VU l'avis du conseil municipal de Blanzat du 11 février 2016 ;
VU l'avis du conseil municipal de Cébazat du 12 février 2016 ;
VU l'avis du conseil municipal de Chamalières du 11 février 2016 ;
VU l'avis du conseil municipal de Clermont-Ferrand du 26 février 2016 ;
VU l'avis du conseil municipal de Cournon d'Auvergne du 11 février 2016 ;
VU l'avis du conseil municipal de Durtol du 25 février 2016 ;
VU l'avis du conseil municipal de Gerzat du 22 février 2016 ;
VU l'avis du conseil municipal de La Roche Blanche du 5 février 2016 ;
VU l'avis du conseil municipal de Nohanent du 4 février 2016 ;
VU l'avis du conseil municipal Pérignat les Sarliève du 18 février 2016 ;
VU les avis réputés favorables des communes de Beaumont, Ceyrat, Orcines, Romagnat, Royat, Sayat ;
VU les avis réputés favorables de la chambre d'agriculture et du centre national de la propriété forestière ;

VU l'arrêté préfectoral n°16-00277 du 17 février 2016 prescrivant une enquête publique sur le projet de plan précité ;

VU les résultats de l'enquête publique et notamment les conclusions de la commission d'enquête en date du 11 mai 2016 ;

SUR proposition du directeur départemental des territoires ;

ARRÊTÉ

ARTICLE 1er : Est approuvé, tel qu'il est annexé au présent arrêté, le Plan de Prévention des Risques Naturels Prévisibles d'inondation de l'agglomération clermontoise sur les territoires des communes d'Aubière, Aulnat, Beaumont, Blanzat, Cébazat, Ceyrat, Chamalières, Clermont-Ferrand, Cournon d'Auvergne, Durtol, Gerzat, Nohanent, Orcines, Pérignat lès Sarliève, La Roche Blanche, Romagnat, Royat et Sayat.

Ce Plan de Prévention des Risques Naturels Prévisibles d'inondation comprend :

- une note de présentation et ses annexes,
- un règlement,
- 18 cartes de zonage réglementaire.

ARTICLE 2 : Ce Plan de Prévention des Risques Naturels Prévisibles d'inondation vaut servitude d'utilité publique et devra être annexé aux documents d'urbanisme des communes concernées dans les conditions prévues aux articles L.151-43, L.152-7, L.153-60, L.161-1, L.162-1, L.163-10, R.151-51, R.153-18, R.161-8, R.163-8 du code de l'urbanisme.

Annexes

Arrêtés

ARTICLE 3 : Un exemplaire du présent arrêté et du plan de prévention des risques naturels prévisibles d'inondation mentionné à l'article 1 est adressé aux maires des communes concernées qui affichent l'arrêté pendant un mois au minimum. Le plan de prévention des risques naturels prévisibles d'inondation de l'agglomération clermontoise approuvé est tenu à disposition du public en préfecture et dans les mairies concernées.

ARTICLE 4 : Mention du présent arrêté est publiée au recueil des actes administratifs de l'État dans le département ainsi que dans un journal diffusé dans le département, accompagnée d'une mention des dispositions de l'article 3.

ARTICLE 5 : La présente décision peut faire l'objet, dans le délai de deux mois à compter de sa publication, soit d'un recours gracieux auprès de la préfète du Puy-de-Dôme, soit d'un recours hiérarchique auprès de la ministre de l'environnement, de l'énergie et de la mer.


Il peut faire également l'objet d'un recours contentieux auprès du tribunal administratif de Clermont-Ferrand :

- soit directement en l'absence de recours préalable, dans le délai de deux mois à compter de la plus tardive des mesures de publicité prévues à l'article 3 et 4,
- soit à l'issue d'un recours préalable, dans les deux mois à compter de la date de notification de la réponse obtenue de l'administration, ou au terme d'un silence gardé par celle-ci pendant deux mois à compter de la réception de la demande

ARTICLE 6 : À la date d'entrée en vigueur du présent arrêté, les Plans de Prévention des Risques d'inondation des bassins de la Tiretaine, du Bédat et de l'Artière, approuvés par arrêtés préfectoraux du 6 mars 2002, sont abrogés sur les communes concernées.

ARTICLE 7 : La préfète du Puy-de-Dôme, les maires des communes citées à l'article 1, le directeur départemental des territoires du Puy-de-Dôme sont chargés, pour ce qui les concerne, de l'exécution du présent arrêté.

Fait à Clermont-Ferrand, le **8 JUIL. 2016**
La Préfète,



Danièle POLVÉ-MONTMASSON

Annexes

Arrêtés



PRÉFÈTE DU PUY-DE-DÔME

PRÉFECTURE DU PUY-DE-DÔME
ARRÊTÉ N°

20 - 00146

DIRECTION DES COLLECTIVITÉS TERRITORIALES
ET DE L'ENVIRONNEMENT

BUREAU DE L'ENVIRONNEMENT

ARRÊTÉ

portant création des secteurs d'information sur les sols (SIS) sur le territoire de la métropole
CLERMONT AUVERGNE METROPOLE

La Préfète du Puy-de-Dôme
Chevalier de l'Ordre National du Mérite

VU l'article 173 de la LOI n° 2014-366 du 24 mars 2014 pour l'accès au logement et un urbanisme rénové (ALUR) ;

VU le décret n° 2015-1353 en date du 26 octobre 2015 relatif aux secteurs d'information sur les sols (SIS) prévus par l'article L.125-6 du code de l'environnement et portant diverses dispositions sur la pollution des sols et les risques miniers ;

VU le code de l'environnement, notamment les articles L. 125-6, R 125-41 à R 125-47, concernant les SIS, L 556-2, R 556-2 à R 556-5 sur la gestion des sites et sols pollués, R 125-23 à R 125-27 relatifs à l'information des acquéreurs et locataires ;

VU les articles L 123-19-1 et suivants du code de l'environnement relatifs aux concertations du public hors procédure particulière ;

VU le code de l'urbanisme, notamment les articles R 410-15-1, R 431-16, R 442-8-1 concernant les autorisations d'urbanisme sur terrains en SIS ;

VU l'article R 151-53 du code de l'urbanisme concernant l'annexion des SIS aux documents de planification d'urbanisme ;

VU le rapport de l'inspection des installations classées pour la protection de l'environnement du 02/12/2019 établissant le bilan de la consultation du public et proposant la prise de 11 arrêtés de SIS pour le Puy-de-Dôme ;

VU la consultation des collectivités tenue du 27/05/2019 au 27/11/2019, et l'information des propriétaires réalisée par courrier entre le 23/07/2019 et le 01/11/2019 ;

VU les observations du public recueillies entre le 02/09/2019 et le 04/10/2019 ;

CONSIDÉRANT que les SIS ont pour objectif d'informer le public et les usagers, en s'intégrant dans le dispositif général information acquéreurs locataires, et de clarifier la responsabilité des acteurs de la reconversion de sites pollués en imposant des normes de réhabilitation ;

CONSIDÉRANT que, conformément à l'article R 125-44 I du code de l'environnement, la consultation des collectivités concernées par des projets de SIS est achevée depuis le 27/11/2019, que les propriétaires concernés ont fait l'objet d'une information conformément à l'article R 125-4 II ;

CONSIDÉRANT que le public a fait l'objet d'une consultation entre le 02/09/2019 et le 04/10/2019, conformément au décret 2015-1353 ;

SUR la proposition de la secrétaire générale de la préfecture ;

18, boulevard Desaix - 63033 CLERMONT-FERRAND Cedex 01 - Tél : 04 73 96 63 63 - Télécopieur : 04 73 96 61 00
Internet : <http://www.puy-de-dome.gouv.fr>

Annexes

Arrêtés

ARRÊTE

Article 1 : objet

Conformément à l'article R 125-45 du code de l'environnement, est créé, sur le territoire de la métropole CLERMONT AUVERGNE METROPOLE les Secteurs d'Information sur les Sols (SIS) suivants :

- commune de CLERMONT-FERRAND :
63SIS08219 « Station-service AUCHAN Nord (ancienne) »
63SIS08252 « Station-service TOTAL – relais Anatole France »
63SIS08241 « MSD CHIBRET (Merck Sharp Dohme) »
63SIS08236 « Anciens abattoirs Saint Jean »
63SIS08234 « Ancienne usine à gaz »
63SIS08242 « ZAC de Claveloux »

- commune de COURNON D'Auvergne :
63SIS08247 « Bolloré Energie (ancien dépôt d'hydrocarbures) »

Les fiches descriptives et cartographiques de ces SIS sont annexées au présent arrêté.

Article 2 : publication

Les SIS mentionnés à l'article 1 sont publiés sur le site internet <http://georisques.gouv.fr> ainsi que sur le portail internet de la préfecture du Puy-de-Dôme.

Ces SIS sont annexés au Plan Local d'Urbanisme ou au document de planification en vigueur sur la commune en question conformément à l'article R 125-46 du code de l'environnement.

Article 3 : obligation d'information acquéreurs/locataires

Conformément aux articles L 125-7 et L 125-5 et sans préjudice de l'article L 514-20 du code de l'environnement, lorsqu'un terrain ou un bien immobilier situé en secteur d'information sur les sols mentionné à l'article L 126-6 fait l'objet d'un contrat de vente ou de location, le vendeur ou le bailleur joint au contrat l'état des risques naturels et technologiques et d'information sur les sols qui mentionne l'existence d'un SIS. Il communique les informations rendues publiques par l'État au titre de l'article L 126-6. L'acte de vente ou de location atteste de l'accomplissement de cette formalité.

Conformément à l'article L 125-7, à défaut et si une pollution constatée rend le terrain impropre à la destination précisée dans le contrat, dans un délai de deux ans à compter de la découverte de la pollution, l'acquéreur ou le locataire a le choix de demander la résolution du contrat ou, selon le cas, de se faire restituer une partie du prix de vente ou d'obtenir une réduction du loyer. L'acquéreur peut aussi demander la réhabilitation du terrain aux frais du vendeur lorsque le coût de cette réhabilitation ne paraît pas disproportionné par rapport au prix de vente.

Article 4 : notifications

Conformément à l'article R 125-46 du code de l'environnement, le présent arrêté est notifié aux maires des communes et aux présidents des EPCI compétents en matière de planification d'urbanisme ou de délivrance des autorisations d'urbanisme dont le territoire comprend le secteur d'information sur les sols mentionné à l'article 1.

Article 5 : publicité

Le présent arrêté est affiché pendant un mois au siège de la ou des collectivités compétentes en matière de planification d'urbanisme et de délivrance des autorisations d'urbanisme ainsi qu'auprès des mairies concernées.

Annexes

Arrêtés

Le présent arrêté est publié au recueil des actes administratifs du Puy-de-Dôme.

Article 6 : délais et voies de recours

La présente décision peut être déférée au tribunal administratif de Clermont-Ferrand, par courrier ou par le biais du portail « télérécourse citoyen », accessible à l'adresse suivante www.telerecours.fr. Le délai de recours est de deux mois à compter de la date de notification ou d'affichage du présent arrêté.

Article 7 : exécution

La secrétaire générale de la préfecture du Puy-de-Dôme, le président de Clermont Auvergne Métropole, la directrice régionale de l'environnement, de l'aménagement et du logement Auvergne Rhône-Alpes, le directeur départemental des territoires et les maires des communes de Clermont-Ferrand et Courmon d'Auvergne sont chargés, chacun en ce qui le concerne, de l'exécution du présent arrêté.

Clermont-Ferrand, le 23 janvier 2020

La Préfète



Anne-Gaëlle BAUDOUIN-CLERC

Annexes

Arrêtés



**Direction départementale
des territoires**

**Service Prospective
Aménagement Risques**

ARRÊTÉ DDT/SPAR/BPR 2021-049
**relatif à l'état des risques naturels, miniers ou technologiques majeurs, sismicité,
potentiel radon et sols pollués, de biens immobiliers situés sur la commune de :**
CLERMONT-FERRAND

Le préfet du Puy-de-Dôme,
Chevalier de la Légion d'honneur,
Chevalier de l'ordre national du Mérite,

- Vu** le Code Général des Collectivités Territoriales ;
Vu le Code de l'Environnement, notamment les articles L.125-5 et R.125-23 à R.125-27 ;
Vu le décret n° 2010-1254 du 22 octobre 2010 relatif à la prévention des risques ;
Vu le Code de la construction et de l'habitation, notamment ses articles L.271-4 et L.271-5 ;
Vu l'arrêté modifié DDT/SPAR/BPR 2021-001 du 23 février 2021 relatif à l'information des acquéreurs et des locataires de biens immobiliers sur les risques naturels et technologiques majeurs ;
Vu l'arrêté modifié DDT/SPAR/BPR/2019-110 du 23 août 2019 relatif à l'information des acquéreurs et des locataires de biens immobiliers sur les risques naturels et technologiques majeurs situés sur la commune de : Clermont-Ferrand ;
Vu l'arrêté N° 20210355 du 1^{er} mars 2021, portant nomination en tant que directrice départementale des territoires du Puy-de-Dôme par intérim de Mme Manuelle DUPUY ;
Vu l'arrêté N° 20210386 du 4 mars 2021, portant délégation de signature à Mme Manuelle DUPUY, directrice départementale des territoires du Puy-de-Dôme par intérim ;
Sur proposition de Madame la Directrice Départementale des Territoires par intérim,

ARRÊTE

Article 1^{er} – Les éléments nécessaires à l'élaboration de l'état des risques naturels, miniers ou technologiques majeurs, sismicité, potentiel radon et sols pollués, de biens immobiliers situés sur la commune de : Clermont-

1/2

DDT 63 - 7 rue Léo Lagrange - 63033 CLERMONT-FD CEDEX 01
Tel : 04 73 43 18 00 - Courriel : ddt@puy-de-dome.gouv.fr - Internet : www.puy-de-dome.gouv.fr

Annexes

Arrêtés

Ferrand, sont consignés, pour cette commune, dans le dossier communal d'informations annexé au présent arrêté.

Article 2 – Ce dossier comprend :

- la fiche communale d'information sur les risques et les pollutions qui indiquent les documents réglementaires prescrits ou approuvés sur la commune, le niveau de sismicité réglementaire et le niveau de la zone à potentiel radon de la commune,
- la liste des arrêtés de reconnaissance de l'état de catastrophes naturelles.

Article 3 – Le présent arrêté et le dossier communal d'informations sont librement consultables à la Mairie concernée et accessibles sur le site internet de la Préfecture : www.puy-de-dome.gouv.fr. Ils sont adressés à la chambre départementale des notaires.

Article 4 – Le présent arrêté sera affiché en Mairie et publié au recueil des actes administratifs de l'État dans le département.

Article 5 – L'arrêté DDT/SPAR/BPR/2019-110 du 23 août 2019, relatif à l'état des risques naturels, miniers ou technologiques majeurs, sismicité, potentiel radon et sols pollués, de biens immobiliers situés sur la commune de : Clermont-Ferrand, les arrêtés modificatifs et leurs annexes sont abrogés.

Article 6 – Mesdames et Messieurs la Secrétaire générale de la Préfecture du Puy-de-Dôme, le Directeur de cabinet de la Préfecture du Puy-de-Dôme, les Sous-Préfets d'arrondissement et le Maire de la commune, sont chargés, en ce qui les concerne, de l'application du présent arrêté.

Fait à Clermont-Ferrand, le 26 MAI 2021

Pour le Préfet,

La Directrice Départementale des Territoires par intérim



Manuelle DUPUY

Voies et délais de recours

En application des articles L.411-2 et R.421-1 à R.421-7 du Code de justice administrative, et de l'article L.411-2 du Code des relations entre le public et l'administration, la présente décision peut faire l'objet, dans un délai de 2 mois à compter de sa date de notification, soit d'un recours administratif soit d'un recours contentieux.

Le recours administratif gracieux est présenté devant l'auteur de la décision.

Le recours administratif hiérarchique est présenté devant le supérieur hiérarchique de l'auteur de la décision.

Chacun de ces deux recours administratifs doit être formé dans les 2 mois à compter de la notification de la décision.

Le silence gardé par l'autorité administrative saisie pendant plus de 2 mois à compter de la date de sa saisine vaut décision implicite de rejet. Cette décision implicite est attaquant, dans les 2 mois suivant sa naissance, devant la justice administrative.

Le recours contentieux doit être porté devant la juridiction administrative compétente : Tribunal administratif, 6 Cours Sablon, 63033 Clermont-Ferrand Cedex. Le tribunal administratif peut aussi être saisi depuis l'application « telerecours citoyen », disponible sur le site internet suivant : <https://citoyens.telerecours.fr/>

Annexes

Arrêtés



**Direction départementale
des territoires**

**Service Prospective
Aménagement Risques**

**ARRÊTÉ DDT/SPAR/BPR 2022-001
modifiant l'arrêté DDT/SPAR/BPR/2021-001
relatif à l'information des acquéreurs et des locataires de biens immobiliers sur les
risques naturels, miniers et technologiques majeurs**

Le Préfet du Puy-de-Dôme,
Chevalier de la Légion d'honneur,
Chevalier de l'ordre national du Mérite,

- Vu** le Code Général des Collectivités Territoriales ;
- Vu** le Code de l'Environnement, notamment les articles L.125-5 et R.125-23 à R.125-27 ;
- Vu** le décret n° 2010-1254 du 22 octobre 2010 relatif à la prévention des risques ;
- Vu** le décret n° 2010-1255 du 22 octobre 2010 portant délimitation des zones de sismicité du territoire français ;
- Vu** le code de la construction et de l'habitation, notamment ses articles L.271-4 et L.271-5 ;
- Vu** le décret n° 2004-374 du 29 avril 2004 relatif aux pouvoirs des préfets, à l'organisation et à l'action des services de l'État dans les régions et les départements ;
- Vu** l'arrêté du 19 mars 2013 modifiant l'arrêté du 13 octobre 2005 portant définition du modèle d'imprimé pour l'établissement de l'état des risques naturels et technologiques ;
- Vu** l'arrêté modifié DDT/SPAR/BPR/2021-001 du 23 février 2021 relatif à l'information des acquéreurs et des locataires de biens immobiliers sur les risques naturels et technologiques majeurs ;
- Vu** l'arrêté interministériel INTA2118118A du 21 juin 2021, portant nomination en tant que directeur départemental des territoires du Puy-de-Dôme de M. Guilhem BRUN ;
- Vu** l'arrêté préfectoral N° 20211535 du 9 août 2021, portant délégation de signature à M. Guilhem BRUN, directeur départemental des territoires du Puy-de-Dôme ;
- Sur proposition** de Monsieur le directeur départemental des territoires,

ARRÊTE

Article 1^{er} — L'annexe de l'arrêté modifié DDT/SPAR/BPR/2021-001 du 23 février 2021 relatif à l'information des acquéreurs et des locataires de biens immobiliers sur les risques naturels et technologiques majeurs est abrogée et remplacée par l'annexe du présent arrêté ;

Annexes

Arrêtés

Article 2 – Le présent arrêté sera publié au recueil des actes administratifs de l'État dans le département et diffusé par courrier aux communes concernées, à la chambre départementale des notaires et aux sous-préfectures. Il sera accessible sur le site internet de la préfecture : www.puy-de-dome.gouv.fr ;

Article 3 – Mesdames et Messieurs, le secrétaire général de la préfecture du Puy-de-Dôme, le directeur de cabinet du préfet du Puy-de-Dôme, les sous-préfets d'arrondissement et les maires du département sont chargés, chacun en ce qui le concerne, de l'application du présent arrêté.

Fait à Clermont-Ferrand, le **29 DEC. 2022**
Pour le Préfet,

Le directeur départemental des territoires



Guilhem BRUN

Voies et délais de recours

En application des articles L.411-2 et R.421-1 à R.421-7 du Code de justice administrative, et de l'article L.411-2 du Code des relations entre le public et l'administration, la présente décision peut faire l'objet, dans un délai de 2 mois à compter de sa date de notification, soit d'un recours administratif soit d'un recours contentieux.

Le recours administratif gracieux est présenté devant l'auteur de la décision.

Le recours administratif hiérarchique est présenté devant le supérieur hiérarchique de l'auteur de la décision.

Chacun de ces deux recours administratifs doit être formé dans les 2 mois à compter de la notification de la décision.

Le silence gardé par l'autorité administrative saisie pendant plus de 2 mois à compter de la date de sa saisine vaut décision implicite de rejet. Cette décision implicite est attaquable, dans les 2 mois suivant sa naissance, devant la justice administrative.

Le recours contentieux doit être porté devant la juridiction administrative compétente : Tribunal administratif, 6 Cours Sablon, 63033 Clermont-Ferrand Cedex. Le tribunal administratif peut aussi être saisi depuis l'application « telerecours citoyen », disponible sur le site internet suivant : <https://citoyens.telerecours.fr/>

Annexes

Arrêtés

Page 24 de 68

INSEE	Commune	Phénomènes ayant donné lieu à reconnaissance CAT/NAT	Date début	Date fin	Date arrêté	Date JO
63113	Clermont-Ferrand	Phénomène lié à l'atmosphère - Tempête et grains (vent) - Tempête (vent)	06/11/1982	11/11/1982	18/11/1982	19/11/1982
		Inondation - Par ruissellement et coulée de boue	28/08/1983	28/08/1983	15/11/1983	18/11/1983
		Inondation - Par une crue (débordement de cours d'eau)	28/08/1983	28/08/1983	15/11/1983	18/11/1983
		Mouvement de terrain - Tassements différentiels	01/05/1989	31/12/1991	31/07/1992	18/08/1992
		Inondation - Par ruissellement et coulée de boue	26/06/1990	27/06/1990	07/12/1990	19/12/1990
		Inondation - Par une crue (débordement de cours d'eau)	26/06/1990	27/06/1990	07/12/1990	19/12/1990
		Mouvement de terrain - Tassements différentiels	01/01/1992	28/02/1998	15/07/1998	28/07/1998
		Inondation - Par ruissellement et coulée de boue	27/05/1992	28/05/1992	04/02/1993	27/02/1993
		Inondation - Par une crue (débordement de cours d'eau)	27/05/1992	28/05/1992	04/02/1993	27/02/1993
		Inondation - Par ruissellement et coulée de boue	09/06/1992	12/06/1992	04/02/1993	27/02/1993
		Inondation - Par une crue (débordement de cours d'eau)	09/06/1992	12/06/1992	04/02/1993	27/02/1993
		Inondation - Par ruissellement et coulée de boue	05/08/1997	05/08/1997	12/03/1998	28/03/1998
		Inondation - Par une crue (débordement de cours d'eau)	05/08/1997	05/08/1997	12/03/1998	28/03/1998
		Mouvement de terrain - Tassements différentiels	01/03/1998	31/12/2000	27/12/2001	18/01/2002
		Inondation - Par ruissellement et coulée de boue	03/07/1999	03/07/1999	02/05/2000	19/05/2000
		Inondation - Par une crue (débordement de cours d'eau)	03/07/1999	03/07/1999	02/05/2000	19/05/2000
		Inondation - Par ruissellement et coulée de boue	19/07/1999	19/07/1999	02/05/2000	19/05/2000
		Inondation - Par une crue (débordement de cours d'eau)	19/07/1999	19/07/1999	02/05/2000	19/05/2000
		Mouvement de terrain	25/12/1999	29/12/1999	29/12/1999	30/12/1999
		Inondation - Par ruissellement et coulée de boue	25/12/1999	29/12/1999	29/12/1999	30/12/1999
		Inondation - Par une crue (débordement de cours d'eau)	25/12/1999	29/12/1999	29/12/1999	30/12/1999
		Inondation - Par ruissellement et coulée de boue	03/06/2000	03/06/2000	06/11/2000	22/11/2000
		Inondation - Par une crue (débordement de cours d'eau)	03/06/2000	03/06/2000	06/11/2000	22/11/2000
		Inondation - Par ruissellement et coulée de boue	04/06/2000	04/06/2000	06/11/2000	22/11/2000
		Inondation - Par une crue (débordement de cours d'eau)	04/06/2000	04/06/2000	06/11/2000	22/11/2000
		Inondation - Par ruissellement et coulée de boue	12/08/2000	12/08/2000	12/02/2001	23/02/2001
		Inondation - Par une crue (débordement de cours d'eau)	12/08/2000	12/08/2000	12/02/2001	23/02/2001
		Mouvement de terrain - Tassements différentiels	01/01/2001	30/09/2001	12/03/2002	28/03/2002
		Mouvement de terrain - Tassements différentiels	01/01/2002	31/12/2002	30/04/2003	22/05/2003
		Mouvement de terrain	01/01/2016	31/03/2016	27/12/2017	16/02/2018
		Mouvement de terrain - Tassements différentiels	01/01/2016	31/03/2016	27/12/2017	16/02/2018
		Mouvement de terrain différentiels suite à sécheresse et réhydratation des sols	01/07/2018	30/09/2018	16/07/2019	09/08/2019
		Mouvement de terrain différentiels suite à sécheresse et réhydratation des sols	01/01/2019	31/03/2019	07/07/2020	29/07/2020

Annexes

Attestation d'assurance



Generali
Professionnels - Souscription gestion
75456 Paris Cedex 09

Votre contrat PROTECTION
ENTREPRISE ET DIRIGEANT
n° AP559256

MEDIA IMMO
124 RUE LOUIS BAUDOIN
91100 CORBEIL ESSONNES

Attestation d'assurance de Responsabilité Civile

Paris, le 20 décembre 2022

Generali Iard atteste que le contrat d'assurance Responsabilité Civile n°AP559256 garantit :

MEDIA IMMO
124 RUE LOUIS BAUDOIN
91100 CORBEIL ESSONNES

Sont couvertes les conséquences pécuniaires de la Responsabilité Civile pouvant lui incomber du fait de ses activités professionnelles :

- Mise a disposition d'un site internet permettant le telechargement de notes de renseignements d'urbanisme, droit de preemption, certificats de carrieres, certificats d'urbanisme,
- droit de preemption, certificats d'urbanisme/de numerotage/d'hygiene et salubrite/d'alignement/de non-peril/de carrieres, concordance cadastrale, etat des risques et pollutions,
- les telechargements de l'etat des risques de pollution des sols, des installations classees pour la protection de l'environnement; d'informations.

TABLEAU DES PLAFONDS DES GARANTIES ET DES SOUS LIMITATIONS APPLICABLES EN CAS DE SINISTRE

GARANTIES	MONTANTS
Responsabilité Civile avant Livraison	
Tous dommages confondus	10 000 000 EUR par sinistre
Dont :	
• Tous dommages resultant de la faute inexcusable de l'employeur - accidents du travail - maladies professionnelles	2 000 000 EUR par année d'assurance quel que soit le nombre de victimes
• Dommages materiels et immateriels consecutifs	3 000 000 EUR par sinistre
• Dommages immateriels non consecutifs	500 000 EUR par sinistre
• Atteintes accidentelles a l'environnement sur site non soumis a autorisation ou enregistrement	750 000 EUR par année d'assurance

1 / 2



Generali Iard, Société anonyme au capital de 94 630 300 euros - Entreprise régie par le Code des assurances - 552 062 663 RCS Paris
Generali Vie, Société anonyme au capital de 336 872 976 euros - Entreprise régie par le Code des assurances - 602 062 481 RCS Paris
Generali Retraite, Société anonyme au capital de 213 541 820 euros - Fonds de Retraite Professionnelle Supplémentaire régi par le Code des assurances - 880 265 418 RCS Paris
 Siège social : 2 rue Pillet-Will - 75009 Paris - Sociétés appartenant au Groupe Generali immatriculé sur le registre italien des groupes d'assurances sous le numéro 026



FSIP0019 / 497576296

204D F

Annexes

Attestation d'assurance



Attestation contrat N°AP559256

GARANTIES	MONTANTS
Responsabilité Civile Après Livraison et/ou Professionnelle	
Tous dommages (corporels, matériels et immatériels confondus) et frais confondus	3 000 000 EUR par année d'assurance
Dont :	
• Dommages immatériels non consécutifs	3 000 000 EUR par année d'assurance
• Frais de restauration de l'image de marque	200 000 EUR par année d'assurance
• Biens, documents, medias et données confiés et/ou prêtés (Dommages matériels et immatériels consécutifs) y compris frais de reconstitution	500 000 EUR par année d'assurance
Frais de prévention	
Frais de prévention	150 000 EUR par année d'assurance
Responsabilité Environnementale	
Pertes pécuniaires	500 000 EUR par année d'assurance
Dont :	
• Frais de prévention	150 000 EUR par année d'assurance
Atteinte Logique / Cyber	
Tous dommages et frais confondus	150 000 EUR par année d'assurance
Dont :	
• Frais de notification	50 000 EUR par année d'assurance
• Frais en cas d'atteinte à la réputation	50 000 EUR par année d'assurance
GARANTIE JURIDIQUE	
Defense Penale et Recours	SOUSCRIT

La présente attestation est valable pour la période du 1er janvier 2023 au 31 décembre 2023 sous réserve que le contrat ne soit pas résilié, suspendu ou annulé pour quelque cause que ce soit au cours de cette période.

Elle n'implique qu'une présomption de garantie à la charge de l'assureur. Elle est délivrée pour valoir ce que de droit et n'engage l'assureur que dans les limites des dispositions du contrat auquel elle se réfère.

Karim BOUCHEMA
Directeur des Opérations

2 / 2

FSIP0019 / 487576296

204D F



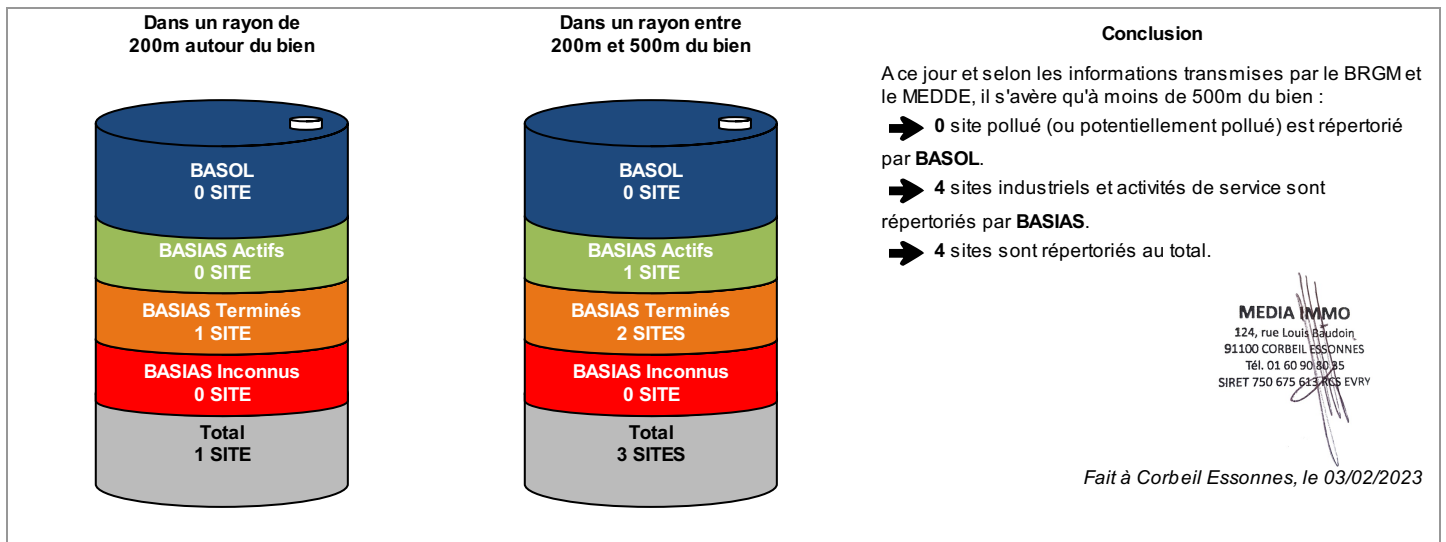
Etat des Risques de Pollution des Sols (ERPS)*



Réalisé en commande** par	Media Immo
Pour le compte de	MARTIN TEILLOT NOTAIRES ASSOCIES SCP
Numéro de dossier	SC
Date de réalisation	03/02/2023

Localisation du bien	rue de l'Etang, rue de la Rochefoucauld, rue des Salins 63000 CLERMONT FERRAND
Section cadastrale	HP 242, HP 243, HP 244, HP 245, HP 246, HP 247, HP 248, HP 249, HP 250
Altitude	384.55m
Données GPS	Latitude 45.77046 - Longitude 3.077822

Désignation du vendeur	EIFFAGE
Désignation de l'acquéreur	



* Ce présent document n'a pour but que de communiquer, A TITRE INFORMATIF, à l'acquéreur ou au locataire, les informations rendues publiques par l'Etat concernant les risques de pollution des sols.

** Media Immo réalise, sous sa seule responsabilité, l'ERPS du client. Ceci sous couvert que les informations de localisation du bien transmises par le client soient exactes et que les informations obtenues sur les bases de données BASOL et BASIAS et des futurs SIS soient à jour.

Document réalisé à partir des bases de données **BASIAS** et **BASOL**
(gérées par le **BRGM** - Bureau de Recherches Géologiques et Minières et le **MEDDE** - Ministère de l'Ecologie, du Développement Durable et de l'Energie)

SOMMAIRE

Synthèse de votre Etat des Risques de Pollution des Sols
Qu'est-ce que l'Etat des Risques de Pollution des Sols (ERPS) ?
Cartographie des sites situés à moins de 200m du bien et à moins de 500m du bien
Inventaire des sites situés à moins de 200m du bien, 500m du bien et non localisés

Qu'est-ce que l'ERPS ?

Ce document n'a pour but que de communiquer, A TITRE INFORMATIF, à l'acquéreur ou au locataire, les informations rendues publiques par l'Etat concernant les risques de pollution des sols.

Doit-on prévoir de prochains changements ?

Qui : En application du **Décret n°2015-1353 du 26 octobre 2015** prévus par l'article L.125-6 du code de l'environnement, l'actuel ERPS sera progressivement interprété par l'élaboration de Secteurs d'Information sur les Sols, plus communément appelés les **SIS** et seront intégrés à l'ERP.

Dans quels délais ?

Le décret nous informe que les pouvoirs publics territoriaux de chaque département doivent élaborer et valider les SIS **entre le 1er janvier 2016 et le 1er janvier 2019**.

Que propose Media Immo durant ces 3 ans ?

Jusqu'à la mise en application progressive des arrêtés préfectoraux relatifs aux SIS, **Media Immo** vous transmet, à **titre informatif**, les informations actuellement disponibles et rendues publiques par l'Etat à travers les bases de données **BASOL** et **BASIAS**.

Que signifient BASOL et BASIAS ?

➔ **BASOL** : **BA**se de données des sites et **SOL**s pollués (ou potentiellement pollués) par les activités industrielles appelant une action des pouvoirs publics, à titre préventif ou curatif.

➔ **BASIAS** : Base de données d'**Anciens Sites Industriels** et **Activités de Service**, réalisée essentiellement à partir des archives et gérée par le **BRGM** (Bureau de **R**echerches **G**éologiques et **M**inières). **Il faut souligner qu'une inscription dans BASIAS ne préjuge pas d'une éventuelle pollution à son endroit.**

Comment sont établis les périmètres et attributs des futurs SIS ?

Le préfet élabore la liste des projets de SIS et la porte à connaissance des maires de chaque commune. L'avis des maires est recueilli, puis les informations de pollution des sols sont mises à jour grâce à la contribution des organismes participants. Ces secteurs seront représentés dans un ou plusieurs documents graphiques, à **l'échelle cadastrale**.

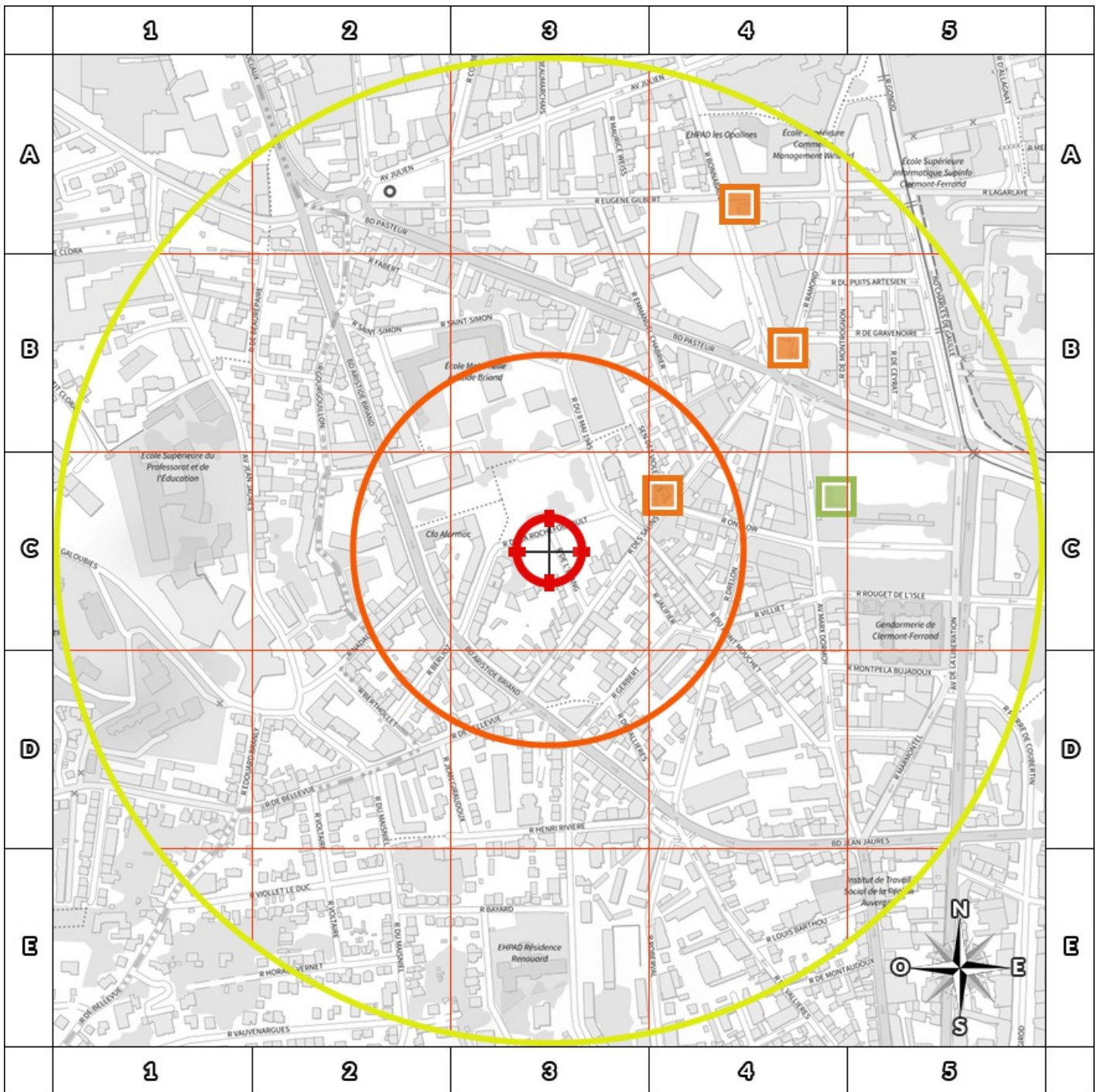
Qu'est-ce qu'un site pollué ?

Un site pollué est un site qui, du fait d'anciens dépôts de déchets ou d'infiltration de substances polluantes, présente une pollution susceptible de provoquer une nuisance ou un risque pérenne pour les personnes ou l'environnement. Ces situations sont souvent dues à d'anciennes pratiques sommaires d'élimination des déchets, mais aussi à des fuites ou à des épandages de produits chimiques, accidentels ou pas. Il existe également autour de certains sites des contaminations dues à des retombées de rejets atmosphériques accumulés au cours des années voire des décennies.

Quels sont les risques si le vendeur ou le bailleur n'informe pas l'acquéreur ou le locataire ?

« À défaut et si une pollution constatée rend le terrain impropre à la destination précisée dans le contrat, **dans un délai de deux ans à compter de la découverte de la pollution**, l'acquéreur ou le locataire a le choix de demander la **résolution du contrat** ou, selon le cas, de **se faire restituer une partie du prix de vente ou d'obtenir une réduction du loyer**. L'acquéreur peut aussi demander la **réhabilitation du terrain aux frais du vendeur** lorsque le coût de cette réhabilitation ne paraît pas disproportionné par rapport au prix de vente ». (Extrait du Décret)

Cartographie des sites situés à moins de 200m du bien et à moins de 500m du bien



200m

- BASOL : BAse de données des sites et SOLs pollués (ou potentiellement pollués)
- BASIAS en activité : Base de données d'Anciens Sites Industriels et Activités de Service
- BASIAS dont l'activité est terminée : Base de données d'Anciens Sites Industriels et Activités de Service
- BASIAS dont l'activité est inconnue : Base de données d'Anciens Sites Industriels et Activités de Service
- Emplacement du bien
- Zone de 200m autour du bien
- Zone de 500m autour du bien

Retrouvez sur cette cartographie un inventaire des sites pollués (ou potentiellement polluée) situés à moins de 500m du bien représentés par les pictos et .

Chacun de ces pictos est détaillé sur la page suivante grâce à sa lettre et son numéro (A2, B4, ...) qui vous aideront à vous repérer sur la carte.

Inventaire des sites

situés à moins de 200m du bien et à moins de 500m du bien

Repère	Nom	Activité des sites situés à moins de 200m	Adresse	Distance (Environ)
C4	SOCIETE GALEK Anciens ateliers GALEK	Traitement et revêtement des métaux (traitement de surface, sablage et métallisation, traitement électrolytique, application de vernis et peintures)	Rue des Salins CLERMONT-FERRAND	127 m

Repère	Nom	Activité des sites situés de 200m à 500m	Adresse	Distance (Environ)
C4	SHELL FRANCE SHELL service Les Salins	Commerce de gros, de détail, de desserte de carburants en magasin spécialisé (station service de toute capacité de stockage)	2, Avenue Marx Dormoy CLERMONT-FERRAND	294 m
B4	JEUDY CARBURANTS Ancienne station JEUDY service	Commerce de gros, de détail, de desserte de carburants en magasin spécialisé (station service de toute capacité de stockage)	Place Gallieni CLERMONT-FERRAND	315 m
A4	SIMBILLE Ancienne station ANTAR "Le Relais"	Commerce de gros, de détail, de desserte de carburants en magasin spécialisé (station service de toute capacité de stockage)	Rue Bonnabaud CLERMONT-FERRAND	399 m

Nom	Activité des sites non localisés	Adresse
Aucun site non localisé		

Installations Classées pour la Protection de l'Environnement (ICPE)*



Réalisé en commande** par	Media Immo
Pour le compte de	MARTIN TEILLOT NOTAIRES ASSOCIES SCP
Numéro de dossier	SC
Date de réalisation	03/02/2023
Localisation du bien	rue de l'Etang, rue de la Rochefoucauld, rue des Salins 63000 CLERMONT FERRAND
Section cadastrale	HP 242, HP 243, HP 244, HP 245, HP 246, HP 247, HP 248, HP 249, HP 250
Altitude	384.55m
Données GPS	Latitude 45.77046 - Longitude 3.077822
Désignation du vendeur	EIFFAGE
Désignation de l'acquéreur	

RÉFÉRENCES

Seules sont concernées les ICPE suivies par les DREAL (Directions régionales de l'environnement, de l'aménagement et du logement) pour la majorité des établissements industriels et les DD(CS)PP (Directions départementales (de la cohésion sociale et) de la protection des populations) pour les établissements agricoles, les abattoirs et les équarrissages et certaines autres activités agroalimentaires, avec distinction en attribut du type d'ICPE (SEVESO, IPPC, Silo, Carrière, Autres), de l'activité principale et des rubriques de la nomenclature des installations classées pour lesquelles l'établissement industriel est autorisé.

GÉNÉALOGIE

Cette base contient les installations soumises à autorisation ou à enregistrement (en construction, en fonctionnement ou en cessation d'activité). Les données proviennent d'une extraction de la base de données fournie par le Ministère de l'écologie, du développement durable et de l'énergie (MEDDE) et la géolocalisation est effectuée sur la base des coordonnées Lambert indiquées dans l'extraction.

QUALITÉ DES DONNÉES

Le niveau de précision de la localisation indiqué en attribut pour chaque ICPE est variable ; Elles peuvent être localisées au Centre de la commune concernée, à l'adresse postale, à leurs coordonnées précises ou leur valeur initiale.

*** Ce présent document n'a pour but que de communiquer, A TITRE INFORMATIF, à les informations rendues publiques par l'Etat.**

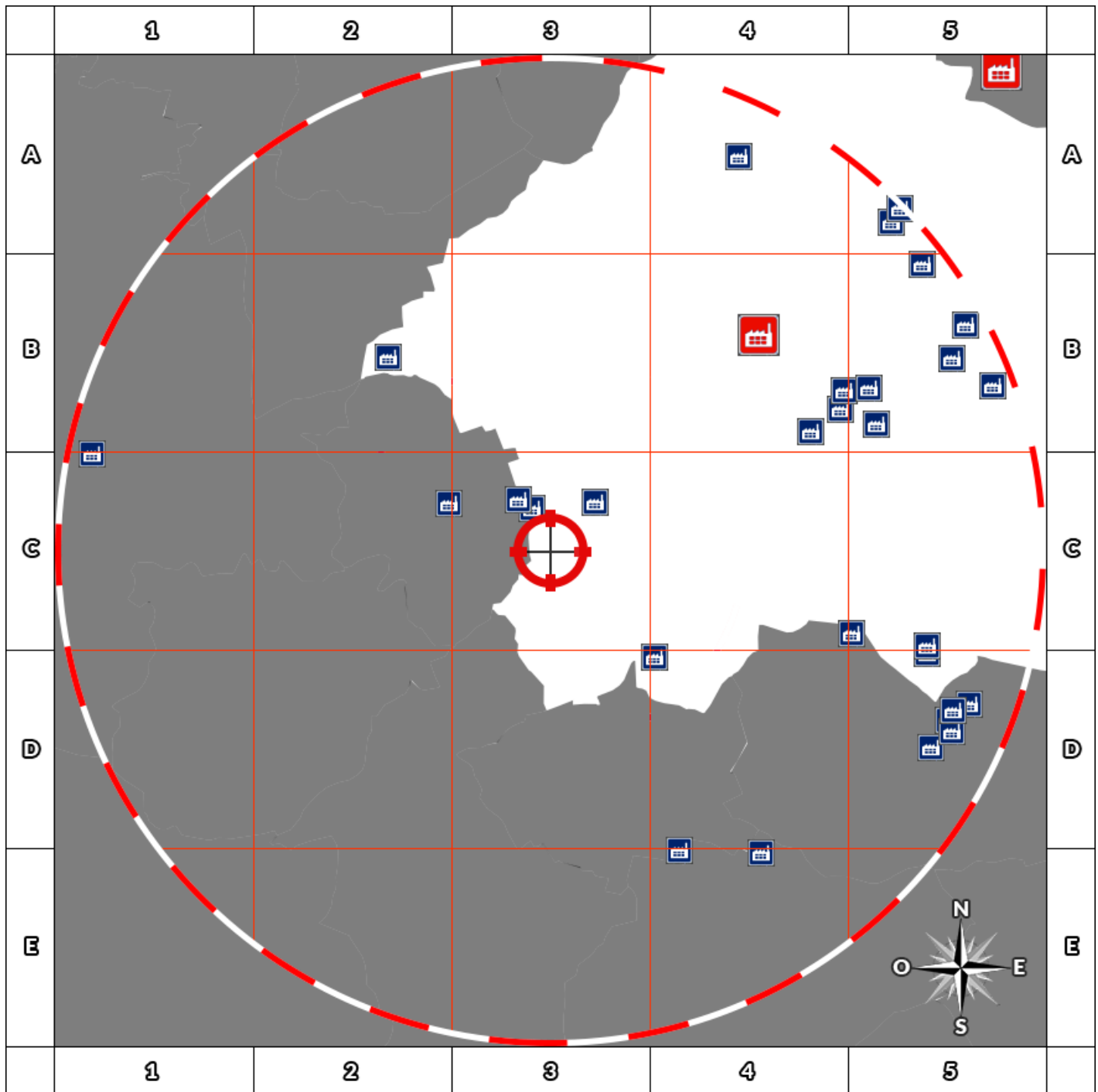
**** Media Immo réalise, sous sa seule responsabilité, l'ICPE du client. Ceci sous couvert que les informations de localisation du bien transmises par le client soient exactes et que les informations obtenues sur les bases de données soient à jour.**

SOMMAIRE

Synthèse des Installations Classées pour la Protection de l'Environnement
Cartographie des ICPE
Inventaire des ICPE

Cartographie des ICPE

Commune de CLERMONT FERRAND



2000m



















- | | |
|---------------------|------------------------------|
| Usine Seveso | Elevage de porc |
| Usine non Seveso | Elevage de bovin |
| Carrière | Elevage de volaille |
| Emplacement du bien | Zone de 5000m autour du bien |

Retrouvez sur cette cartographie un inventaire des Installations Classées pour le Protection de l'Environnement situées à moins de 5000m du bien représentées par les pictos et .

Chacun de ces pictos est détaillé sur la page suivante grâce à sa lettre et son numéro (A2, B4, ...) qui vous aideront à vous repérer sur la carte.

Inventaire des ICPE

Commune de CLERMONT FERRAND

Repère	Situation	Nom	Adresse	Etat d'activité Régime	Seveso Priorité Nationale
ICPE situées à moins de 5000m du bien					
	Coordonnées Précises	CLERVIA S.A.S	Chaufferie La Gauthière 8 rue La Charme 63000 CLERMONT FERRAND	En fonctionnement	Non Seveso
				Autorisation	NON
	Coordonnées Précises	CENTRE HOSPITALIER UNIVERSITAIRE	58 Rue Montalembert BP 69 63000 CLERMONT FERRAND	En fonctionnement	Non Seveso
				Autorisation	NON
	Coordonnées Précises	MFP MICHELIN	Usine de La Combaude Place des Carmes-Déchaux 63000 CLERMONT FERRAND	En fonctionnement	Non Seveso
				Autorisation	NON
	Adresse Postale	Clermont Auvergne Métropole	Les Gravanches 63000 CLERMONT FERRAND	En fonctionnement	Non Seveso
				Enregistrement	NON
	Coordonnées Précises	ECLA	rue du Cruzet 63000 CLERMONT FERRAND	En fonctionnement	Non Seveso
				Autorisation	NON
	Coordonnées Précises	SA W.HIRSCH & FILS - DIVISION GINIOUX	38, rue Jules Verne Zi du Brézet 63000 CLERMONT FERRAND	En fonctionnement	Non Seveso
				Autorisation	NON
	Coordonnées Précises	ETABLISSEMENTS ECHALIER	25 rue New ton Z.I. du Brézet 63000 CLERMONT FERRAND	En fonctionnement	Non Seveso
				Autorisation	NON
	Adresse Postale	DISTRIPORC SARL	35, Rue du charolais 63000 CLERMONT FERRAND	En fonctionnement	Non Seveso
				Enregistrement	NON
	Adresse Postale	HYPERMARCHE LECLERC (LA PARDIEU) SA CLE	175, Bd Gustave Flaubert 63000 CLERMONT FERRAND	En fonctionnement	Non Seveso
				Enregistrement	NON
	Valeur Initiale	PORCENTRE	45, Rue Pré la Reine 63000 CLERMONT FERRAND	En cessation d'activité	Non Seveso
				INCONNU	NON
	Adresse Postale	LIMOUJOUX AUVERGNE VIANDES ET SALAISONS	Boulevard St-Jean 63000 CLERMONT FERRAND	En fonctionnement	Non Seveso
				Autorisation	NON
	Coordonnées Précises	Syndicat Copropriétaires CENTRE JAUDE	18, rue d'Allagnat 63000 CLERMONT FERRAND	En fonctionnement	Non Seveso
				Autorisation	NON
	Coordonnées Précises	CLERDIS SA (CENTRE LECLERC)	175, Bld Gustave Flaubert 63000 CLERMONT FERRAND	En fonctionnement	Non Seveso
				Enregistrement	NON
	Coordonnées Précises	FLOREAL	Bb Saint-Jean Zi du Brezet 63000 CLERMONT FERRAND	En fonctionnement	Non Seveso
				Enregistrement	NON
	Coordonnées Précises	LA MONTAGNE	45, rue du Clos Four 63000 CLERMONT FERRAND	En fonctionnement	Non Seveso
				Autorisation	NON
	Coordonnées Précises	CERTAS ENERGY FRANCE	76, avenue du Puy-de-Dôme 63000 CLERMONT FERRAND	En fonctionnement	Non Seveso
				Enregistrement	NON
	Coordonnées Précises	SNCF Technicentre Auvergne Nivernais	187, avenue Jean Mermoz 63000 CLERMONT FERRAND	En fonctionnement	Non Seveso
				Enregistrement	NON
	Coordonnées Précises	MFP MICHELIN - Site de Cataroux	Usine de Cataroux 8 rue de la Groslière 63000 CLERMONT FERRAND	En fonctionnement	Seveso Seuil Bas
				Autorisation	OUI

Nom	Adresse	Etat d'activité Régime	Seveso Priorité Nationale
ICPE situées à plus de 5000m du bien			
VALTOM	chemin de puy-long 63000 CLERMONT FERRAND	En fonctionnement	Non Seveso
		Autorisation	OUI
CANDIA Gerzat	18 rue de la Charme 63000 CLERMONT FERRAND	En fonctionnement	Non Seveso
		Autorisation	NON
MANUF FRANC PNEUMATIQ MICHELIN	150 RUE DE CHANTEMERLE ZI les Gravanches 63000 CLERMONT FERRAND	En fonctionnement	Non Seveso
		Enregistrement	NON
CRISTAL UNION	17 Rue de l'Ouragan 63000 CLERMONT FERRAND	En fonctionnement	Non Seveso
		Autorisation	NON
SASU VERNEA	1 chemin du domaine de Beaulieu 63000 CLERMONT FERRAND	En fonctionnement	Non Seveso
		Autorisation	OUI

Nom	Adresse	Etat d'activité Régime	Seveso Priorité Nationale
<i>ICPE situées à plus de 5000m du bien</i>			
MANUF FRANC PNEUMATIQ MICHELIN	Site de Chantemerle Route de Palport 63000 CLERMONT FERRAND	En fonctionnement	Non Seveso
		Autorisation	NON
HOP!	ZI Aéronautique Sud 63000 CLERMONT FERRAND	En fonctionnement	Non Seveso
		Autorisation	NON
LABORATOIRES MSD-CHIBRET SNC	Usine de Mirabel route de Marsat Riom 63963 CLERMONT FERRAND	En fonctionnement	Non Seveso
		Autorisation	NON
TRELLEBORG INDUSTRIE	ZI La Combaude Rue de Chantemerle 63000 CLERMONT FERRAND	En fonctionnement	Non Seveso
		Autorisation	NON
VALVERT RHONE AUVERGNE	LE PETIT CLOS 63100 CLERMONT FERRAND	En fonctionnement	Non Seveso
		Autorisation	NON
PLANCHON Laurent	Puy Long 63000 CLERMONT FERRAND	En fonctionnement	Non Seveso
		Enregistrement	NON
SODICLER	2, rue Georges Besse 63100 CLERMONT FERRAND	En fonctionnement	Non Seveso
		Enregistrement	NON
CLERMONT DEMOLITION AUTO	Route de Puy-Long 63000 CLERMONT FERRAND	En fonctionnement	Non Seveso
		Enregistrement	NON
AL3	ZI les Gravanches 18-20 rue Jacqueline Auriol 63000 CLERMONT FERRAND	En fonctionnement	Non Seveso
		Enregistrement	NON
AURILIS GROUP	14-16 rue Pierre Boulanger ZI du Brézet 63000 CLERMONT FERRAND	En fonctionnement	Non Seveso
		Enregistrement	NON

Extrait de Georisques

Depuis des données publiques de l'Etat disponibles sur le site Georisques.gouv.fr



Réalisé en commande** par	Media Immo
Pour le compte de	MARTIN TEILLOT NOTAIRES ASSOCIES SCP
Numéro de dossier	SC
Date de réalisation	03/02/2023
Localisation du bien	rue de l'Etang, rue de la Rochefoucauld, rue des Salins 63000 CLERMONT FERRAND
Section cadastrale	HP 242, HP 243, HP 244, HP 245, HP 246, HP 247, HP 248, HP 249, HP 250
Altitude	384.55m
Données GPS	Latitude 45.770460449058 - Longitude 3.0778222999999
Désignation du vendeur	EIFFAGE
Désignation de l'acquéreur	



Attention : ce descriptif n'est pas un état des risques (ERP) conforme aux articles L-125-5 et R125-26 du code de l'Environnement. Ce descriptif est délivré à titre informatif. Il n'a pas de valeur juridique.


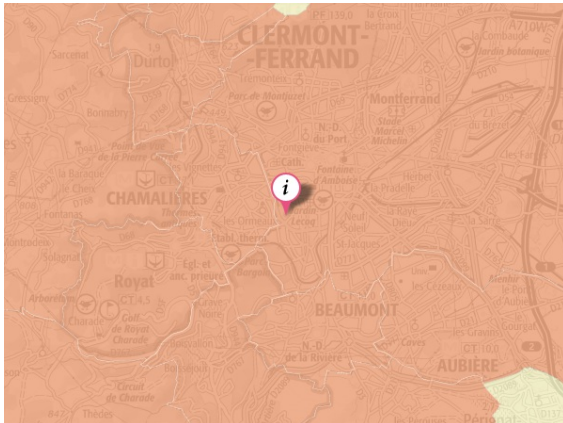


Risques	Concerné	Détails
Radon	Oui	Niveau : 3
TRI : Territoire à Risque important d'Inondation	Oui	1 TRI sur la commune
PAPI : Programmes d'Actions de Prévention des Inondations	Non	0 PAPI sur la commune
Canalisations de matières dangereuses	Oui	12 canalisation(s) dans un rayon de 1000 m
Installations industrielles rejetant des polluants	Oui	30 établissement(s) rejetant des polluants dans un rayon de 5000 m
Installations nucléaires	Non	0 installation(s) nucléaire(s) dans un rayon de 10000 m 0 centrale(s) nucléaire(s) dans un rayon de 20000 m

Cartographies


Radon

La cartographie du potentiel du radon des formations géologiques établie par l'IRSN conduit à classer les communes en 3 catégories. Celle-ci fournit un niveau de risque relatif à l'échelle d'une commune, il ne présage en rien des concentrations présentes dans votre habitation, celles-ci dépendant de multiples autres facteurs (étanchéité de l'interface entre le bâtiment et le sol, taux de renouvellement de l'air intérieur, etc.) (Source : IRSN).



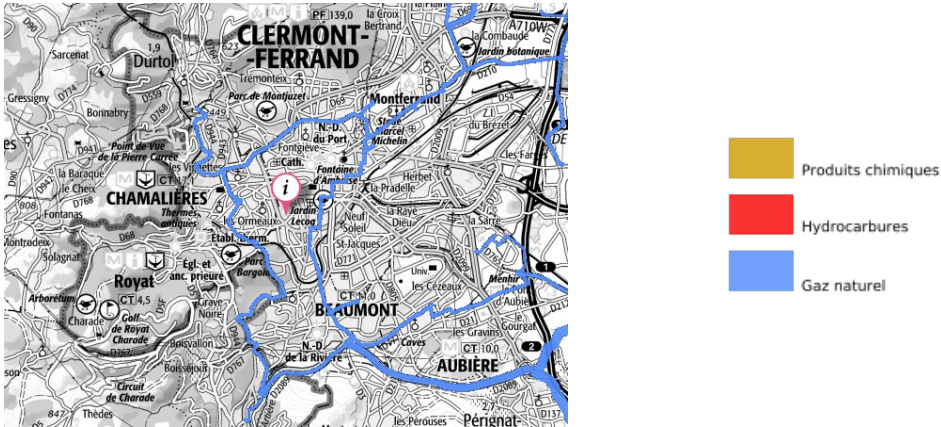
Territoire à Risque important d'Inondation - TRI

Cette carte (Territoires à Risques importants d'Inondations – TRI) représente des zones pouvant être inondées. Ces zones sont déterminées soit en fonction d'un historique d'inondation passées soit en fonction de calculs. Trois périodes de temps sont ainsi retenues : évènement fréquent, moyen, et extrême pour situer dans le temps la possibilité d'une inondation et sa force.



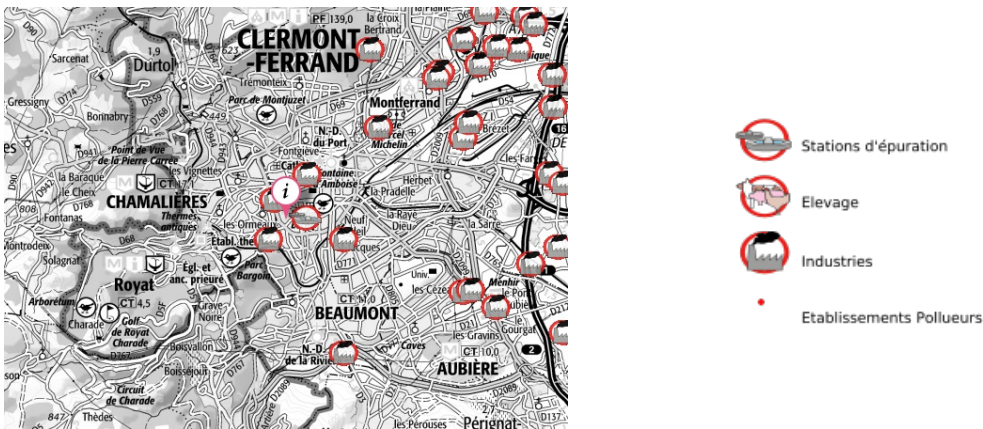
Canalisations de matières dangereuses

La carte représente les implantations présentes autour de votre localisation. Le rayon choisi a été déterminé en fonction de la pertinence de diffusion de cette information et de l'obligation de diffusion.



Installations industrielles rejetant des polluants

Ces installations industrielles déclarent des rejets de polluants potentiellement dangereux dans l'air, l'eau ou les sols. La carte représente les implantations présentes autour de votre localisation. Le rayon de 5km a été déterminé en fonction de la pertinence de diffusion de cette information.



Installations nucléaires

La carte représente les implantations présentes autour de votre localisation. Le rayon choisi a été déterminé en fonction de la pertinence de diffusion de cette information et de l'obligation de diffusion.



Centrale nucléaire de production d'électricité



Autre installation nucléaire

Etat des nuisances sonores aériennes

En application des articles L 112-3 et L 112-9 du Code de l'Urbanisme



Réalisé en commande* par	Media Immo
Pour le compte de	MARTIN TEILLOT NOTAIRES ASSOCIES SCP
Numéro de dossier	SC
Date de réalisation	03/02/2023
Localisation du bien	rue de l'Etang, rue de la Rochefoucauld, rue des Salins 63000 CLERMONT FERRAND
Section cadastrale	HP 242, HP 243, HP 244, HP 245, HP 246, HP 247, HP 248, HP 249, HP 250
Altitude	384.55m
Données GPS	Latitude 45.77046 - Longitude 3.077822
Désignation du vendeur	EIFFAGE
Désignation de l'acquéreur	

* Media Immo réalise, sous sa seule responsabilité, l'ENSA du client. Ceci sous couvert que les informations de localisation du bien transmises par le client soient exactes et que les informations obtenues sur les bases de données soient à jour.

EXPOSITION DE L'IMMEUBLE AU REGARD D'UN OU PLUSIEURS PLANS D'EXPOSITION AU BRUIT

Non exposé	HP 242, HP 243, HP 244, HP 245, HP 246, HP 247, HP 248, HP 249, HP 250
------------	--

SOMMAIRE

Synthèse de votre **Etat des Nuisances Sonores Aériennes**
 Imprimé Officiel (feuille rose/violette)
 Cartographie
 Prescriptions d'Urbanisme applicables dans les zones de bruit des Aérodrômes

Etat des nuisances sonores aériennes

En application des articles L 112-3 et L 112-9 du Code de l'Urbanisme

Les zones de bruit des plans d'exposition au bruit constituent des servitudes d'urbanisme (art. L. 112-3 du code de l'urbanisme) et doivent à ce titre être notifiées à l'occasion de toute cession, location ou construction immobilière.

Cet état est établi sur la base des informations mises à disposition par arrêté préfectoral

n°

du

mis à jour le

Adresse de l'immeuble

rue de l'Etang, rue de la Rochefoucauld, rue des Salins
63000 CLERMONT FERRAND

Cadastre

HP 242, HP 243, HP 244, HP 245, HP 246, HP 247, HP 248, HP 249, HP 250

Situation de l'immeuble au regard d'un ou plusieurs plans d'exposition au bruit (PEB)

■ L'immeuble est situé dans le périmètre d'un PEB 1 oui non

révisé

approuvé

date

¹ si oui, nom de l'aérodrome :

> L'immeuble est concerné par des prescriptions de travaux d'insonorisation 2 oui non

² si oui, les travaux prescrits ont été réalisés

oui non

■ L'immeuble est situé dans le périmètre d'un autre PEB 1 oui non

révisé

approuvé

date

¹ si oui, nom de l'aérodrome :

Situation de l'immeuble au regard du zonage d'un plan d'exposition au bruit

> L'immeuble se situe dans une zone de bruit d'un plan d'exposition au bruit définie comme :

zone A ¹
forte

zone B ²
forte

zone C ³
modérée

zone D ⁴

¹ (intérieur de la courbe d'indice Lden 70)

² (entre la courbe d'indice Lden 70 et une courbe choisie entre Lden 65 et 62)

³ (entre la limite extérieure de la zone B et la courbe d'indice Lden choisie entre 57 et 55)

⁴ (entre la limite extérieure de la zone C et la courbe d'indice Lden 50). Cette zone n'est obligatoire que pour les aérodromes mentionnés au I de l'article 1609 quater viciés A du code général des impôts (et sous réserve des dispositions de l'article L. 112-9 du code de l'urbanisme pour les aérodromes dont le nombre de créneaux horaires attribuables fait l'objet d'une limitation réglementaire sur l'ensemble des plages horaires d'ouverture).

Nota bene : Lorsque le bien se situe sur 2 zones, il convient de retenir la zone de bruit la plus importante.

Documents de référence permettant la localisation de l'immeuble au regard des nuisances prises en compte

Consultation en ligne sur <https://www.geoportail.gouv.fr/donnees/plan-dexposition-au-bruit-peb>
Plan disponible en Prefecture et/ou en Mairie de CLERMONT FERRAND

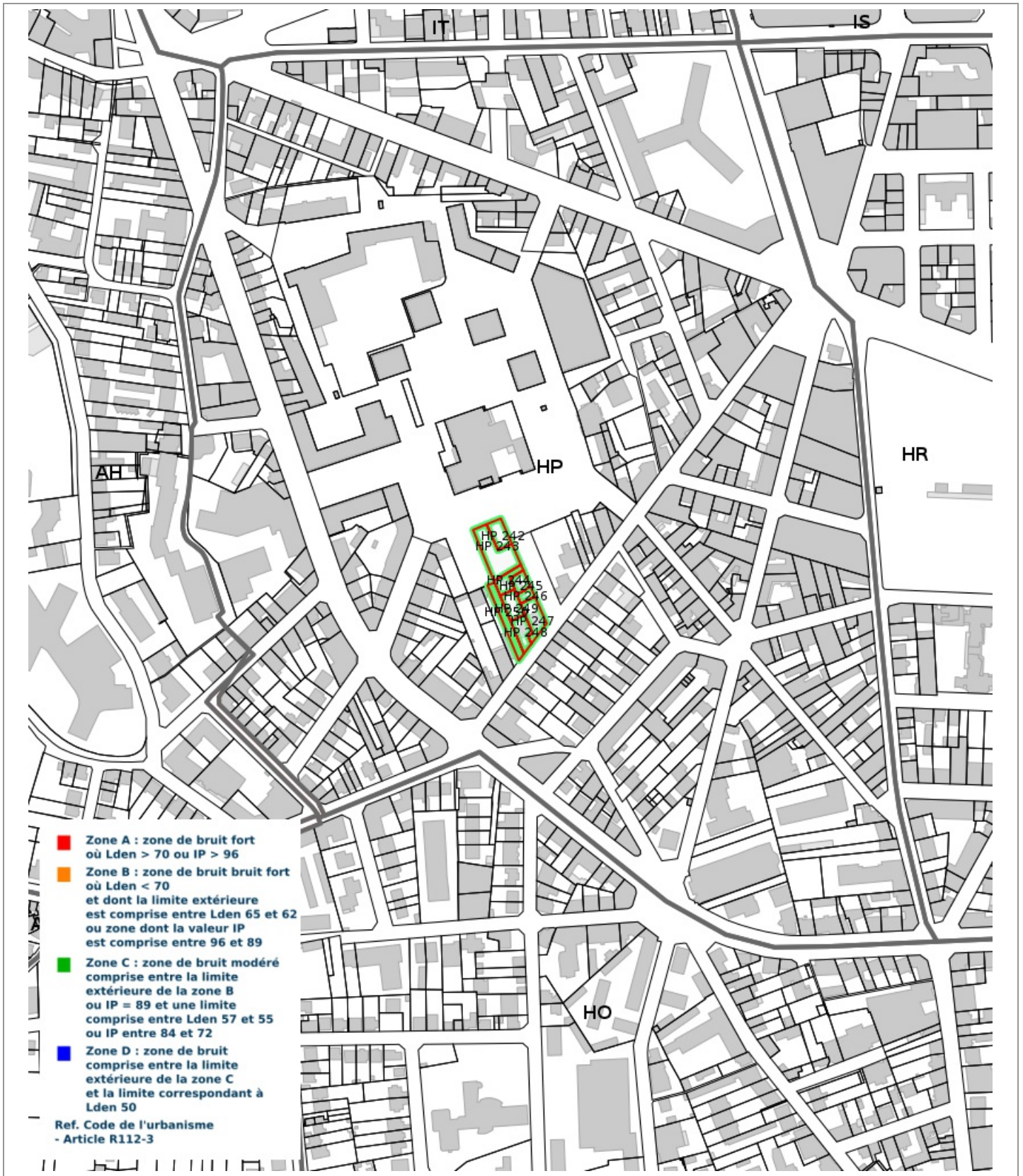
Vendeur - Acquéreur

Vendeur	EIFFAGE		
Acquéreur			
Date	03/02/2023	Fin de validité	03/08/2023

Cet état, à remplir par le vendeur ou le bailleur, est destiné à être intégré au dossier de diagnostics technique - DDT (annexé, selon le cas, à la promesse de vente ou, à défaut de promesse, à l'acte authentique de vente et au contrat de location ou annexé à ces actes si la vente porte sur un immeuble non bâti) et à être annexé à l'acte authentique de vente et, le cas échéant, au contrat préliminaire en cas de vente en l'état futur d'achèvement.

Information sur les nuisances sonores aériennes. Pour en savoir plus, consultez le site Internet du ministère de la transition écologiques et solidaire <https://www.ecologie-solidaire.gouv.fr/>

Cartographie du Plan d'Exposition au Bruit



Prescriptions d'Urbanisme applicables dans les zones de bruit des Aéroports



PRESCRIPTIONS D'URBANISME APPLICABLES DANS LES ZONES DE BRUIT DES AERODROMES

CONSTRUCTIONS NOUVELLES	ZONE A	ZONE B	ZONE C	ZONE D
Logements nécessaires à l'activité de l'aérodrome, hôtels de voyageurs en transit				
Logements de fonction nécessaires aux activités industrielles ou commerciales admises dans la zone	dans les secteurs déjà urbanisés			
Immeubles d'habitation directement liés ou nécessaires à l'activité agricole	dans les secteurs déjà urbanisés			
Immeubles d'habitation directement liés ou nécessaires à l'activité aéronautique	s'ils ne peuvent être localisés ailleurs			
Constructions à usage industriel, commercial et agricole	s'ils ne risquent pas d'entraîner l'implantation de population permanente			
Equipements publics ou collectifs	s'ils sont nécessaires à l'activité aéronautique ou indispensables aux populations existantes			
Maisons d'habitation individuelles non groupées			si secteur d'accueil déjà urbanisé et desservi par équipements publics sous réserve d'un faible accroissement de la capacité d'accueil	
Immeubles collectifs à usage d'habitation				
Habitat groupé (lotissement, ...) parcs résidentiels de loisirs				

HABITAT EXISTANT	ZONE A	ZONE B	ZONE C	ZONE D
Opérations de rénovation, de réhabilitation, d'amélioration, d'extension mesurée ou de reconstruction des constructions existantes	sous réserve de ne pas accroître la capacité d'accueil d'habitants exposés aux nuisances			
Opérations de réhabilitation et de réaménagement urbain pour permettre le renouvellement urbain des quartiers ou villages existants			si elles n'entraînent pas d'augmentation de la population soumise aux nuisances sonores	

CONSTRUCTIONS NOUVELLES ET HABITAT EXISTANT		
autorisé sous réserve de mesures d'isolation acoustique	autorisé sous conditions	Non autorisé

© DGAC 2004