

Nos/Réf : BREM/C3343
12072BREM0723RHO
Vos/Réf : BELLECOMBE
Propriétaire : SCCV BELLECOMBE
Acquéreur :
Adresse du bien: 51 rue BELLECOMBE
69006 LYON 6E
Réf. Cad. : AW 59-60-61
Valable jusqu'au : 31/01/2024

Cet état est composé des éléments suivants :

- Déclaration de l'Etat des Risques et Pollutions
- Extrait de plan cadastral
- Extrait cartographique du Plan de Prévention des Risques (PPR) et le cas échéant, du plan des zones exposées au recul du trait de côte
- Informations relatives aux arrêtés Catastrophes Naturelles depuis 1982
- Documents de référence concernant le dispositif Information des Acquéreurs Locataires (le cas échéant)
- Règlements du Plan de Prévention des Risques (si le bien est situé dans le zonage d'un PPR)
- Etat des nuisances sonores aériennes et au Plan d'Exposition au Bruit
- Fiches d'information sur le risque sismique et le potentiel radon
- Documents complémentaires

- **Situation du bien au regard d'un Plan de Prévention des Risques naturels prévisibles, miniers ou technologiques prescrit, anticipé ou approuvé**

Type de PPR	Nom du PPR	Zonage réglementaire
PPRi	Grand Lyon approuvé	Zone verte
Autre PPR	Néant	

- **Situation du bien au regard d'un Plan d'Exposition au Bruit**

N'est pas concerné par un Plan d'Exposition au Bruit

- **Situation du bien au regard d'un Secteur d'Information sur les Sols**

N'est pas concerné par un Secteur d'Information sur les Sols

- **Situation du bien au regard des zones exposées au recul du trait de côte**

N'est pas situé dans une zone exposée au recul du trait de côte

- **Situation du bien au regard du zonage réglementaire pour la prise en compte de la sismicité et du potentiel radon**

Le bien est situé dans une commune de sismicité faible : zone 2

Le bien est situé dans une zone à potentiel radon : zone 1

Attention : Il appartient au propriétaire du bien de compléter dans cet état les informations relatives à la réalisation des travaux prescrits et aux indemnisations lui ayant été versées suite à une déclaration d'état de Catastrophe Naturelle (CATNAT).

A Lyon, le 01/08/2023

Etat des risques et pollutions

aléas naturels, miniers ou technologiques, sismicité, potentiel radon et sols pollués

BREM-C3343

! Attention ... s'ils n'impliquent pas d'obligation ou d'interdiction réglementaire particulière, les aléas connus ou prévisibles qui peuvent être signalés dans les divers documents d'information préventive et concerner l'immeuble, ne sont pas mentionnés par cet état.

Cet état, à remplir par le vendeur ou le bailleur, est destiné à être en **annexe** d'un contrat de vente ou de location d'un immeuble.

Cet état est établi sur la base des informations mises à disposition par arrêté préfectoral

n° **69-2019-01-28-001**

du **28/01/2019**

mis à jour le

01/08/2023
12:36:12

Adresse de l'immeuble

code postal ou Insee

commune

51 rue BELLECOMBE

69006

LYON

Référence(s) cadastrale(s) : **AW 59-60-61**



Situation de l'immeuble au regard d'un ou plusieurs plans de prévention des risques naturels (PPRN)

- L'immeuble est situé dans le périmètre d'un PPR N
prescrit **anticipé** **approuvé** **1 oui** **non**
date 02/03/2009

1 Si oui, les risques naturels pris en considération sont liés à :

inondations autres

- > L'immeuble est concerné par des prescriptions de travaux dans le règlement du PPRN **2 oui** **non**

2 Si oui, les travaux prescrits ont été réalisés **oui** **non**

- L'immeuble est situé dans le périmètre d'un autre PPR N
prescrit **anticipé** **approuvé** **1 oui** **non**
date

1 Si oui, les risques naturels pris en considération sont liés à :

Inondations autres

- > L'immeuble est concerné par des prescriptions de travaux dans le règlement du PPRN **2 oui** **non**

2 Si oui, les travaux prescrits ont été réalisés **oui** **non**

Situation de l'immeuble au regard d'un plan de prévention des risques miniers (PPRM)

- > L'immeuble est situé dans le périmètre d'un PPR M
prescrit **anticipé** **approuvé** **3 oui** **non**
date

3 Si oui, les risques naturels pris en considération sont liés à :

mouvement de terrain autres

- > L'immeuble est concerné par des prescriptions de travaux dans le règlement du PPRM **4 oui** **non**

4 Si oui, les travaux prescrits ont été réalisés **oui** **non**

Situation de l'immeuble au regard d'un plan de prévention des risques technologiques (PPRT)

- > L'immeuble est situé dans le périmètre d'étude d'un PPR T **prescrit** et **non encore approuvé** **5 oui** **non**

5 Si oui, les risques technologiques pris en considération dans l'arrêté de prescription sont liés à :

effet toxique effet thermique effet de surpression

- > L'immeuble est situé dans le périmètre d'exposition aux risques d'un PPR T **approuvé** **oui** **non**

- > L'immeuble est situé en secteur d'expropriation ou de délaissement **oui** **non**

- > L'immeuble est situé en zone de prescription **6 oui** **non**

6 Si la transaction concerne un logement, les travaux prescrits ont été réalisés **oui** **non**

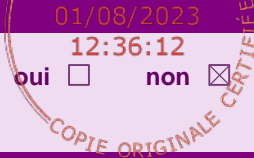
6 Si la transaction ne concerne pas un logement, l'information sur le type de risques auxquels l'immeuble est exposé ainsi que leur gravité, probabilité et cinétique, est jointe à l'acte de vente ou au contrat de location. **oui** **non**

Situation de l'immeuble au regard du zonage sismique réglementaire

- > L'immeuble se situe dans une commune de sismicité classée en
- | | | | | |
|--|---|--|--|--|
| zone 1 <input type="checkbox"/> | zone 2 <input checked="" type="checkbox"/> | zone 3 <input type="checkbox"/> | zone 4 <input type="checkbox"/> | zone 5 <input type="checkbox"/> |
| très faible | faible | modérée | moyenne | forte |

Situation de l'immeuble au regard du zonage réglementaire à potentiel radon

- > L'immeuble se situe dans une commune à potentiel radon classée en niveau 3



Information relative à la pollution de sols

- > Le terrain est situé en secteur d'information sur les sols (SIS) oui non

Information relative aux sinistres indemnisés par l'assurance suite à une catastrophe N/M/T*

* catastrophe naturelle minière ou technologique

- > L'information est mentionnée dans l'acte de vente oui non

Documents de référence permettant la localisation de l'immeuble au regard des risques pris en compte

cf. cartes ci-jointes.

vendeur / bailleur

SCCV BELLECOMBE

date / lieu

Lyon, le 01 août 2023

acquéreur / locataire

information sur les risques naturels, miniers ou technologiques, la sismicité, le potentiel radon, les pollutions de sols,
pour en savoir plus... consultez le site Internet :
www.georisques.gouv.fr

PLAN DE SITUATION

Référence dossier : BREM-C3343

Référence cadastrale : AW 59-60-61

Adresse du bien :

51 rue BELLECOMBE 69006 LYON 6E



Situation du bien au regard des différents PPR et PEB

PPRI :

Zones réglementées du PPRI du Grand Lyon - Secteur Lyon Villeurbanne. Situé en zone verte du PPR approuvé.



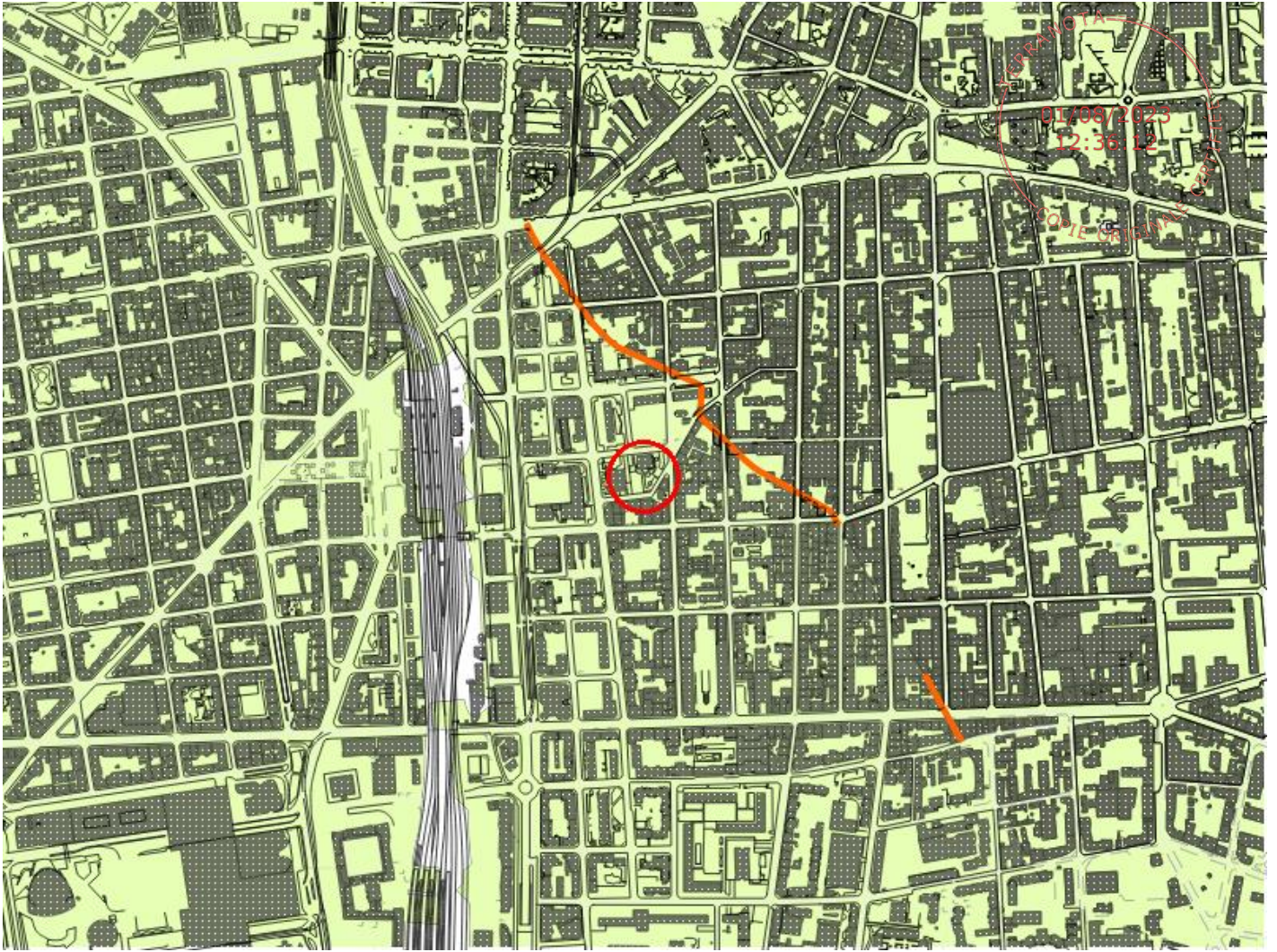
PPRT :

Zones réglementées du PPRT Vallée de la Chimie.

PEB :

Non situé dans l'une des zones de bruit définies par un plan d'exposition au bruit (aucun PEB approuvé).


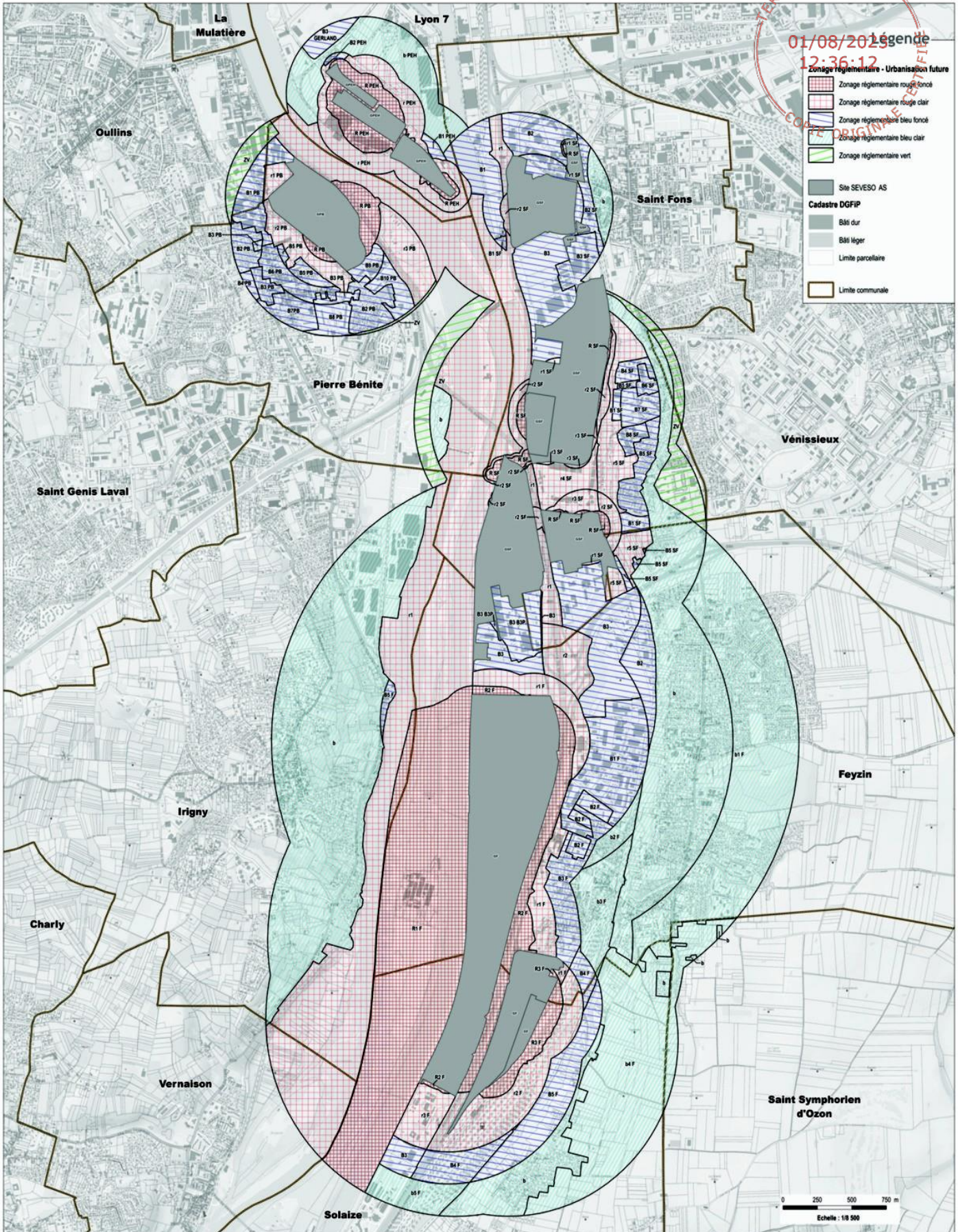
Carte PPRI



Le Préfet de Région
 Michel DELFUECH

Approuvé le 19/10/2016
 par arrêté préfectoral
 n° 69 - 2016 - 10 - 19 - 001

TERRANOTA
 01/08/2016
 12:36:12
 ZONE D'ORIGINE

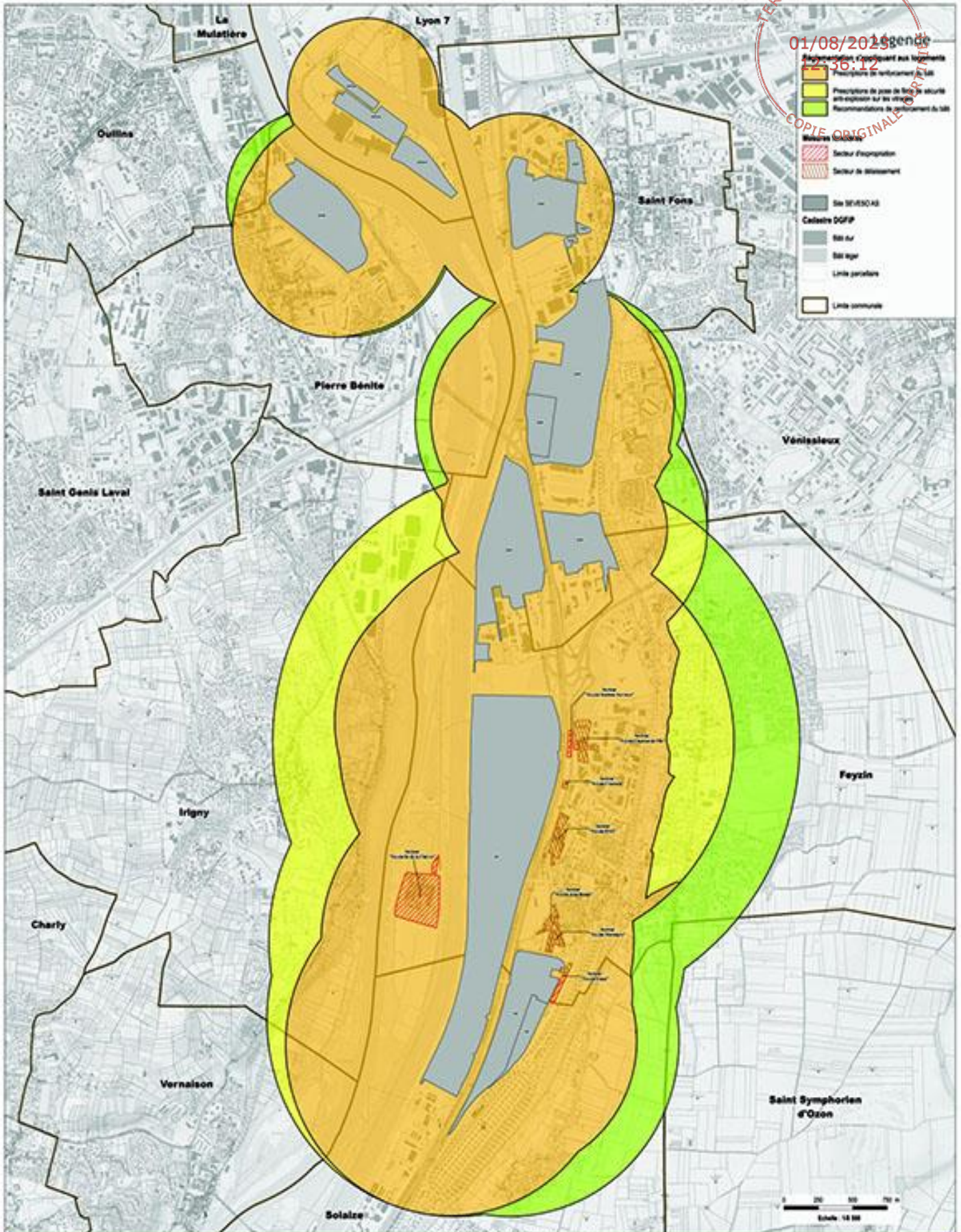


Sources des données : DREAL DDT 69 - Autorisation de diffusion : Libre - Reproduction : Libre
 Numéros : Cadastre © DGFIP - 2016, BD2010 © 2016, Plan © IGN Paris - Photos IGN/VEOLIA, SAUR/VEOLIA octobre 2016

Le Préfet du Rhône
 Michel GROSJEAN

Approuvé le 13/10/2016
 par arrêté préfectoral
 n° 69_2016_10_13.003


TERRANOTA
 01/08/2019
 12:36:12
 COPIE ORIGINAL



Arrêtés portant reconnaissance de l'état de catastrophe naturelle

- Lyon -

<i>Type de catastrophe</i>	<i>Début le</i>	<i>Fin le</i>	<i>Arrêté du</i>	<i>Sur le JO du</i>
Tempête	06/11/1982	10/11/1982	18/11/1982	19/11/1982
Poids de la neige - chutes de neige	26/11/1982	28/11/1982	15/12/1982	22/12/1982
Poids de la neige - chutes de neige	26/11/1982	27/11/1982	24/01/1983	29/01/1983
Inondations et coulées de boue	08/12/1982	31/12/1982	11/01/1983	13/01/1983
Inondations et coulées de boue	01/04/1983	30/04/1983	21/06/1983	24/06/1983
Inondations et coulées de boue	16/05/1983	18/05/1983	21/06/1983	24/06/1983
Inondations et coulées de boue	29/07/1990	29/07/1990	04/12/1990	15/12/1990
Inondations et coulées de boue	05/10/1993	10/10/1993	19/10/1993	24/10/1993
Inondations et coulées de boue	05/10/1993	10/10/1993	02/02/1994	18/02/1994
Inondations et coulées de boue	05/10/1993	10/10/1993	17/06/1996	09/07/1996
Inondations et coulées de boue	10/10/1993	10/10/1993	18/07/1995	03/08/1995
Inondations et coulées de boue	18/10/1993	18/10/1993	27/05/1994	10/06/1994
Inondations et coulées de boue	07/01/1994	21/01/1994	06/06/1994	25/06/1994
Inondations et coulées de boue	07/01/1994	21/01/1994	08/09/1994	25/09/1994
Inondations et coulées de boue	07/09/1995	07/09/1995	08/01/1996	28/01/1996
Inondations et coulées de boue	22/10/1999	24/10/1999	07/02/2000	26/02/2000
Inondations et coulées de boue	10/06/2000	10/06/2000	03/08/2000	23/08/2000
Inondations par remontées de nappe phréatique	18/03/2001	28/03/2001	23/01/2002	09/02/2002
Mouvements de terrain	17/04/2005	18/04/2005	06/10/2005	14/10/2005
Inondations et coulées de boue	06/08/2007	06/08/2007	10/01/2008	13/01/2008



Date de mise à jour : 01/08/2023
Date d'élaboration de la présente fiche : 01/08/2023

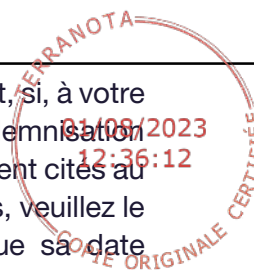
En application du IV de l'article L125-5 du Code de l'environnement, si, à votre connaissance, le bien précité dans ce document a fait l'objet d'une indemnisation suite à des dommages consécutifs à l'un des événements précédemment cités au titre des arrêtés de reconnaissance de l'état de catastrophes naturelles, veuillez le renseigner ci-dessous (en précisant l'évènement concerné ainsi que sa date d'arrêté de reconnaissance de l'état de catastrophe naturelle).

Dans le cas contraire, j'atteste que le bien n'a fait l'objet d'aucune indemnisation au titre des catastrophes naturelles.

Etabli le :

Nom et signature du vendeur :

Nom et signature de l'acquéreur :



Fiche communale d'information risques et sols

aléas naturels, miniers ou technologiques, sismicité, potentiel radon et pollution des sols

1. Annexe à l'arrêté préfectoral
n° **2009-3943**

du **20/07/09**

mis à jour le **28/01/19**

2. Situation de la commune au regard d'un ou plusieurs plans de prévention de risques naturels [PPR n]

La commune est située dans le périmètre d'un PPR n

Approuvé

date **02/03/09**

aléa

Inondation du Rhône et de la Saône (Grand Lyon – Secteur Lyon Villeurbanné)

Les documents de référence mentionnés à l'article R125-24 du Code de l'environnement sont :

La note de présentation

Le règlement

Les documents graphiques

Le règlement des PPR approuvés intègre des prescriptions de travaux

consultable sur Internet * X

consultable sur Internet * X

consultable sur Internet * X

oui X non

3. Situation de la commune au regard d'un ou plusieurs plans de prévention de risques miniers [PPR m]

3.1 La commune est située dans le périmètre d'un PPR m

date

aléa

Les documents de référence mentionnés à l'article R125-24 du Code de l'environnement sont :

Le règlement de ce PPR intègre des prescriptions de travaux

consultable sur Internet *

oui non X

4. Situation de la commune au regard d'un ou plusieurs plans de prévention de risques technologiques [PPR t]

4.1 La commune est située dans le périmètre d'un PPR t prescrit et non encore approuvé

4.2 La commune est située dans le périmètre d'un PPR t approuvé

Vallée de la chimie

date **19/10/16**

aléa

Toxique, thermique et surpression

Les documents de référence mentionnés à l'article R125-24 du Code de l'environnement sont :

Le règlement

Les documents graphiques

Le règlement de ce PPR intègre des prescriptions de travaux

consultable sur Internet * X

consultable sur Internet * X

oui X non

5. Situation de la commune au regard du zonage réglementaire pour la prise en compte de la sismicité

en application des articles R 563-4 et R 125-23 du code de l'environnement modifiés par les décrets n°2010-1254 et 2010-1255

La commune est située dans une zone de sismicité

zone 1	zone 2	zone 3	zone 4	zone 5
très faible	faible	modérée	moyenne	forte

Le document de référence mentionné à l'article R125-24 du Code de l'environnement est :

Article D563-8-1 sur la répartition des communes entre les zones de sismicité

consultable sur Internet * X

6. Situation de la commune au regard de la pollution de sols

La commune est située en secteur d'information sur les sols (SIS)

Les documents de référence mentionnés à l'article R125-24 du Code de l'environnement sont :

Arrêtés préfectoraux fixant les secteurs d'information sur les sols (2^{ème}, 3^{ème}, 6^{ème}, 7^{ème}, 8^{ème}, 9^{ème} arrondissements)

oui X non

consultable sur Internet * X

7. Situation de la commune au regard du zonage à potentiel radon

En application des articles L.1333-22 et L.1333-29 du code de santé publique et L.125-23 du code de l'environnement

La commune est classée à potentiel radon niveau 3 : **Lyon, 9^{ème} arrondissement**

oui X non

Les documents de référence mentionnés à l'article R125-24 du Code de l'environnement sont :

Cartographie consultable sur <https://www.irsn.fr/FR/connaissances/Environnement/expertises-radioactivite-naturelle/radon/Pages/5-cartographie-potentiel-radon-commune.aspx>

consultable sur Internet * X

pièces jointes

8. Cartographie

extraits de documents ou de dossiers permettant la localisation des immeubles au regard des risques encourus

en application de l'article R125-26 du Code de l'environnement

Documents réglementaires en vigueur consultables sur : <http://www.rhone.gouv.fr/Politiques-publiques/Securite-et-protection-de-la-population/La-securite-civile/Les-risques-majeurs/Les-risques-majeurs-dans-le-Rhone>

Cartographie consultable sur : <http://carto.geo-ide.application.developpement-durable.gouv.fr/169/ial.map>

à la date de l'édition de la présente fiche communale les risques près de chez soi

! La liste actualisée des arrêtés est consultable sur le site <http://www.georisques.gouv.fr/> dans la rubrique : Connaître les risques près de chez soi

catastrophes naturelles

nombre **20**

catastrophes technologiques

nombre

Date

05 FEV. 2019

Site* www.rhone.gouv.fr

La cheffe du service PAR
G. GUERLAVAS
Le préfet du Rhône



PRÉFET DU RHÔNE



Arrêté préfectoral n° 69-2019-01-28-001 relatif à la mise à jour de l'information des acquéreurs et des locataires de biens immobiliers sur les risques concernant les secteurs d'information sur les sols, le zonage réglementaire à potentiel radon, la prescription de la révision et l'élargissement à l'ensemble du bassin versant du Plan de Prévention des Risques Naturels d'Inondation (PPRNI) de la vallée de l'Azergues, l'élaboration du PPRNI de l'Ardières, l'élaboration du PPRNI du Morgon et du Nizerand et l'approbation du plan de prévention des risques technologiques des établissements Adisseo France et Tourmaline Real Estate à Saint-Clair-du-Rhône

*Le Préfet de la Région Auvergne-Rhône-Alpes
Préfet de la Zone de défense et de sécurité sud-est
Préfet du Rhône
Officier de la Légion d'honneur
Officier de l'ordre national du Mérite*

VU le code de l'environnement et notamment ses articles L 125-5 et R 125-23 à R 125-27 relatifs à l'information des acquéreurs et des locataires de biens immobiliers sur les risques naturels et technologiques majeurs, les risques miniers ;

VU l'arrêté préfectoral n° 2006-1527 du 14 février 2006 modifié relatif à l'information des acquéreurs et locataires de biens immobiliers sur les risques naturels et technologiques majeurs dans le département du Rhône modifié et son annexe ;

VU l'arrêté préfectoral n° 2009-5825 du 13 octobre 2009 modifié relatif à l'information des acquéreurs et locataires de biens immobiliers sur les risques naturels et technologiques majeurs et sur les sinistres dans la commune d'Affoux ;

VU l'arrêté préfectoral n° 2011-2031 du 26 octobre 2011 relatif à l'information des acquéreurs et locataires de biens immobiliers sur les risques naturels et technologiques majeurs et sur les sinistres dans la commune d'Aigueperse ;

VU l'arrêté préfectoral n° 2006-1528 du 14 février 2006 relatif à l'information des acquéreurs et locataires de biens immobiliers sur les risques naturels et technologiques majeurs et sur les sinistres dans la commune d'Albigny-sur-Saône ;

VU l'arrêté préfectoral n° 2006-1527 du 14 février 2006 relatif à l'information des acquéreurs et locataires de biens immobiliers sur les risques naturels et technologiques majeurs et sur les sinistres dans la commune d'Alix ;

VU l'arrêté préfectoral n° 2009-5812 du 13 octobre 2009 modifié relatif à l'information des acquéreurs et locataires de biens immobiliers sur les risques naturels et technologiques majeurs et sur les sinistres dans la commune d'Ambérieux-d'Azergues ;

Direction Départementale des Territoires du Rhône – 165, rue Garibaldi – CS 33 862 –
69401 Lyon Cedex 03 - Standard – 04 78 62 50 50 –
Accueil du public : DDT Cité administrative (Bâtiment A) 9h00-11h00 / 14h00-16h00
Accès en T.C : Métro Ligne B – Gare Part-Dieu/ Tram T 1 – Part-Dieu Servient

VU l'arrêté préfectoral n° 2010-6148 du 26 novembre 2010 modifié relatif à l'information des acquéreurs et locataires de biens immobiliers sur les risques naturels et technologiques majeurs et sur les sinistres dans la commune d'Amplepuis ;

VU l'arrêté préfectoral n° 2006-1530 du 14 février 2006 modifié relatif à l'information des acquéreurs et locataires de biens immobiliers sur les risques naturels et technologiques majeurs et sur les sinistres dans la commune d'Ampuis ;

VU l'arrêté préfectoral n° 2009-5826 du 13 octobre 2009 modifié relatif à l'information des acquéreurs et locataires de biens immobiliers sur les risques naturels et technologiques majeurs et sur les sinistres dans la commune d'Ancy ;

VU l'arrêté préfectoral n° 2009-5813 du 13 octobre 2009 modifié relatif à l'information des acquéreurs et locataires de biens immobiliers sur les risques naturels et technologiques majeurs et sur les sinistres dans la commune d'Anse ;

VU l'arrêté préfectoral n° 2009-5814 du 13 octobre 2009 modifié relatif à l'information des acquéreurs et locataires de biens immobiliers sur les risques naturels et technologiques majeurs et sur les sinistres dans la commune d'Arnas ;

VU l'arrêté préfectoral n° 2009-5828 du 13 octobre 2009 modifié relatif à l'information des acquéreurs et locataires de biens immobiliers sur les risques naturels et technologiques majeurs et sur les sinistres dans la commune d'Aveize ;

VU l'arrêté préfectoral n° 2011-2034 du 26 avril 2011 relatif à l'information des acquéreurs et locataires de biens immobiliers sur les risques naturels et technologiques majeurs et sur les sinistres dans la commune d'Avenas ;

VU l'arrêté préfectoral n° 2011-2035 du 26 avril 2011 relatif à l'information des acquéreurs et locataires de biens immobiliers sur les risques naturels et technologiques majeurs et sur les sinistres dans la commune d'Azolette ;

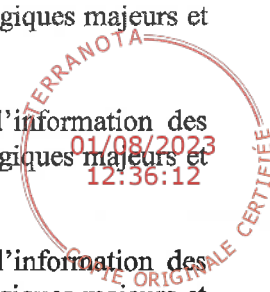
VU l'arrêté préfectoral n° 2011-2036 du 26 avril 2011 relatif à l'information des acquéreurs et locataires de biens immobiliers sur les risques naturels et technologiques majeurs et sur les sinistres dans la commune de Bagnols ;

VU l'arrêté préfectoral n° 2011-2037 du 26 avril 2011 relatif à l'information des acquéreurs et locataires de biens immobiliers sur les risques naturels et technologiques majeurs et sur les sinistres dans la commune de Beaujeu ;

VU l'arrêté préfectoral n° 2009-5815 du 13 octobre 2009 modifié relatif à l'information des acquéreurs et locataires de biens immobiliers sur les risques naturels et technologiques majeurs et sur les sinistres dans la commune de Belleville ;

VU l'arrêté préfectoral n° 2006-1534 du 14 février 2006 modifié relatif à l'information des acquéreurs et locataires de biens immobiliers sur les risques naturels et technologiques majeurs et sur les sinistres dans la commune de Belmont d'Azergues ;

VU l'arrêté préfectoral n° 2009-5829 du 13 octobre 2009 modifié relatif à l'information des acquéreurs et locataires de biens immobiliers sur les risques naturels et technologiques majeurs et sur les sinistres dans la commune de Bessenay ;



VU l'arrêté préfectoral n° 2009-5830 du 13 octobre 2009 modifié relatif à l'information des acquéreurs et locataires de biens immobiliers sur les risques naturels et technologiques majeurs et sur les sinistres dans la commune de Bibost ;

VU l'arrêté préfectoral n° 2011-2038 du 26 avril 2011 relatif à l'information des acquéreurs et locataires de biens immobiliers sur les risques naturels et technologiques majeurs et sur les sinistres dans la commune de Blacé ;

VU l'arrêté préfectoral n°2006-1576 du 14 février 2006 du relatif à l'information des acquéreurs et locataires de biens immobiliers sur les risques naturels et technologiques majeurs et sur les sinistres dans la commune de Bois d'Oingt ;

VU l'arrêté préfectoral n° 2006-4674 du 18 août 2006 modifié relatif à l'information des acquéreurs et locataires de biens immobiliers sur les risques naturels et technologiques majeurs et sur les sinistres dans la commune de Bourg de Thizy ;

VU l'arrêté préfectoral n° 2007-5170 du 23 novembre 2007 modifié relatif à l'information des acquéreurs et locataires de biens immobiliers sur les risques naturels et technologiques majeurs et sur les sinistres dans la commune de Brignais ;

VU l'arrêté préfectoral n° 2011-2039 du 26 avril 2011 modifié relatif à l'information des acquéreurs et locataires de biens immobiliers sur les risques naturels et technologiques majeurs et sur les sinistres dans la commune de Brindas ;

VU l'arrêté préfectoral n° 2011-2040 du 26 avril 2011 modifié relatif à l'information des acquéreurs et locataires de biens immobiliers sur les risques naturels et technologiques majeurs et sur les sinistres dans la commune de Bron ;

VU l'arrêté préfectoral n° 2009-5831 du 13 octobre 2009 modifié relatif à l'information des acquéreurs et locataires de biens immobiliers sur les risques naturels et technologiques majeurs et sur les sinistres dans la commune de Brullioles ;

VU l'arrêté préfectoral n°2009-5832 du 13 octobre 2009 modifié relatif à l'information des acquéreurs et locataires de biens immobiliers sur les risques naturels et technologiques majeurs et sur les sinistres dans la commune de Brussieu ;

VU l'arrêté préfectoral n° 2009-5833 du 13 octobre 2009 modifié relatif à l'information des acquéreurs et locataires de biens immobiliers sur les risques naturels et technologiques majeurs et sur les sinistres dans la commune de Bully ;

VU l'arrêté préfectoral n° 2011-2041 du 26 avril 2011 modifié relatif à l'information des acquéreurs et locataires de biens immobiliers sur les risques naturels et technologiques majeurs et sur les sinistres dans la commune de Cailloux-sur-Fontaine ;

VU l'arrêté préfectoral n° 2006-1536 du 14 février 2006 modifié relatif à l'information des acquéreurs et locataires de biens immobiliers sur les risques naturels et technologiques majeurs et sur les sinistres dans la commune de Caluire-et-Cuire ;

VU l'arrêté préfectoral n° 2011-2042 du 26 avril 2011 relatif à l'information des acquéreurs et locataires de biens immobiliers sur les risques naturels et technologiques majeurs et sur les sinistres dans la commune de Cenves ;



VU l'arrêté préfectoral n° 2011-2043 du 26 avril 2011 relatif à l'information des acquéreurs et locataires de biens immobiliers sur les risques naturels et technologiques majeurs et sur les sinistres dans la commune de Cercié ;

VU l'arrêté préfectoral n° 69-2017-11-14-006 du 11 novembre 2017 modifié relatif à l'information des acquéreurs et locataires de biens immobiliers sur les risques naturels et technologiques majeurs et sur les sinistres dans la commune de Chabanière ;

VU l'arrêté préfectoral n° 2009-2088 du 25 mars 2009 modifié relatif à l'information des acquéreurs et locataires de biens immobiliers sur les risques naturels et technologiques majeurs et sur les sinistres dans la commune de Chambost Allières ;

VU l'arrêté préfectoral n° 2011-2044 du 26 avril 2011 modifié relatif à l'information des acquéreurs et locataires de biens immobiliers sur les risques naturels et technologiques majeurs et sur les sinistres dans la commune de Chambost-Longessaingne ;

VU l'arrêté préfectoral n° 2009-2086 du 25 mars 2009 modifié relatif à l'information des acquéreurs et locataires de biens immobiliers sur les risques naturels et technologiques majeurs et sur les sinistres dans la commune de Chamelet ;

VU l'arrêté préfectoral n° 2011-2045 du 26 avril 2011 relatif à l'information des acquéreurs et locataires de biens immobiliers sur les risques naturels et technologiques majeurs et sur les sinistres dans la commune de Champagne au Mont d'Or ;

VU l'arrêté préfectoral n° 2008-5191 du 14 octobre 2008 modifié relatif à l'information des acquéreurs et locataires de biens immobiliers sur les risques naturels et technologiques majeurs et sur les sinistres dans la commune de Chaponnay ;

VU l'arrêté préfectoral n° 2011-1881 du 26 avril 2011 modifié relatif à l'information des acquéreurs et locataires de biens immobiliers sur les risques naturels et technologiques majeurs et sur les sinistres dans la commune de Chaponost ;


VU l'arrêté préfectoral n° 2006-1540 du 14 février 2006 modifié relatif à l'information des acquéreurs et locataires de biens immobiliers sur les risques naturels et technologiques majeurs et sur les sinistres dans la commune de Charbonnières Les Bains ;

VU l'arrêté préfectoral n° 2011-2047 du 26 avril 2011 relatif à l'information des acquéreurs et locataires de biens immobiliers sur les risques naturels et technologiques majeurs et sur les sinistres dans la commune de Charentay ;

VU l'arrêté préfectoral n° 2011-2048 du 26 avril 2011 relatif à l'information des acquéreurs et locataires de biens immobiliers sur les risques naturels et technologiques majeurs et sur les sinistres dans la commune de Charly ;

VU l'arrêté préfectoral n° 2009-2077 du 25 mars 2009 relatif à l'information des acquéreurs et locataires de biens immobiliers sur les risques naturels et technologiques majeurs et sur les sinistres dans la commune de Charnay ;

VU l'arrêté préfectoral n° 2011-2049 du 26 avril 2011 modifié relatif à l'information des acquéreurs et locataires de biens immobiliers sur les risques naturels et technologiques majeurs et sur les sinistres dans la commune de Chassagny ;



VU l'arrêté préfectoral n° 2011-2050 du 26 avril 2011 relatif à l'information des acquéreurs et locataires de biens immobiliers sur les risques naturels et technologiques majeurs et sur les sinistres dans la commune de Chasselay ;

VU l'arrêté préfectoral n° 2011-2051 du 26 avril 2011 relatif à l'information des acquéreurs et locataires de biens immobiliers sur les risques naturels et technologiques majeurs et sur les sinistres dans la commune de Chassieu ;

VU l'arrêté préfectoral n° 2009-5834 du 13 octobre 2009 relatif à l'information des acquéreurs et locataires de biens immobiliers sur les risques naturels et technologiques majeurs et sur les sinistres dans la commune de Chatillon-d'Azergues ;

VU l'arrêté préfectoral n° 2011-2052 du 26 avril 2011 modifié relatif à l'information des acquéreurs et locataires de biens immobiliers sur les risques naturels et technologiques majeurs et sur les sinistres dans la commune de Chaussan ;

VU l'arrêté préfectoral n° 2009-2073 du 25 mars 2009 relatif à l'information des acquéreurs et locataires de biens immobiliers sur les risques naturels et technologiques majeurs et sur les sinistres dans la commune de Chazay-d'Azergues ;

VU l'arrêté préfectoral n° 2011-2053 du 26 avril 2011 relatif à l'information des acquéreurs et locataires de biens immobiliers sur les risques naturels et technologiques majeurs et sur les sinistres dans la commune de Chénas ;

VU l'arrêté préfectoral n° 2009-2094 du 25 mars 2009 modifié relatif à l'information des acquéreurs et locataires de biens immobiliers sur les risques naturels et technologiques majeurs et sur les sinistres dans la commune de Chénelette ;

VU l'arrêté préfectoral n° 2009-2079 du 25 mars 2009 relatif à l'information des acquéreurs et locataires de biens immobiliers sur les risques naturels et technologiques majeurs et sur les sinistres dans la commune de Chessy-les-Mines ;


VU l'arrêté préfectoral n° 2009-5835 du 13 octobre 2009 modifié relatif à l'information des acquéreurs et locataires de biens immobiliers sur les risques naturels et technologiques majeurs et sur les sinistres dans la commune de Chevinay ;

VU l'arrêté préfectoral n° 2011-2054 du 26 avril 2011 relatif à l'information des acquéreurs et locataires de biens immobiliers sur les risques naturels et technologiques majeurs et sur les sinistres dans la commune de Chiroubles ;

VU l'arrêté préfectoral n° 2009-2074 du 25 mars 2009 modifié relatif à l'information des acquéreurs et locataires de biens immobiliers sur les risques naturels et technologiques majeurs et sur les sinistres dans la commune de Civrieux d'Azergues ;

VU l'arrêté préfectoral n° 2009-2092 du 25 mars 2009 modifié relatif à l'information des acquéreurs et locataires de biens immobiliers sur les risques naturels et technologiques majeurs et sur les sinistres dans la commune de Claveisolles ;

VU l'arrêté préfectoral n° 2011-2055 du 26 avril 2011 relatif à l'information des acquéreurs et locataires de biens immobiliers sur les risques naturels et technologiques majeurs et sur les sinistres dans la commune de Cogy ;



VU l'arrêté préfectoral n° 2011-2056 du 26 avril 2011 modifié relatif à l'information des acquéreurs et locataires de biens immobiliers sur les risques naturels et technologiques majeurs et sur les sinistres dans la commune de Coise ;

VU l'arrêté préfectoral n° 2007-5172 du 23 novembre 2007 modifié relatif à l'information des acquéreurs et locataires de biens immobiliers sur les risques naturels et technologiques majeurs et sur les sinistres dans la commune de Collonges Au Mont d'Or ;

VU l'arrêté préfectoral n° 2011-2057 du 26 avril 2011 modifié relatif à l'information des acquéreurs et locataires de biens immobiliers sur les risques naturels et technologiques majeurs et sur les sinistres dans la commune de Colombier-Saugnieu ;

VU l'arrêté préfectoral n° 2008-5192 du 14 octobre 2008 modifié relatif à l'information des acquéreurs et locataires de biens immobiliers sur les risques naturels et technologiques majeurs et sur les sinistres dans la commune de Communay ;

VU l'arrêté préfectoral n° 2006-1550 du 14 février 2006 modifié relatif à l'information des acquéreurs et locataires de biens immobiliers sur les risques naturels et technologiques majeurs et sur les sinistres dans la commune de Condrieu ;

VU l'arrêté préfectoral n° 2011-1894 du 26 avril 2011 modifié relatif à l'information des acquéreurs et locataires de biens immobiliers sur les risques naturels et technologiques majeurs et sur les sinistres dans la commune de Corbas ;

VU l'arrêté préfectoral n° 2011-2058 du 26 avril 2011 relatif à l'information des acquéreurs et locataires de biens immobiliers sur les risques naturels et technologiques majeurs et sur les sinistres dans la commune de Corcelles-en-Beaujolais ;

VU l'arrêté préfectoral n° 2010-6151 du 26 novembre 2010 modifié relatif à l'information des acquéreurs et locataires de biens immobiliers sur les risques naturels et technologiques majeurs et sur les sinistres dans la commune de Cours La Ville ;

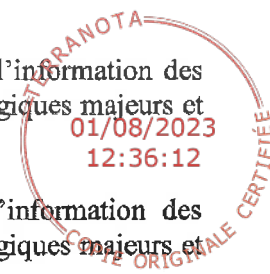
VU l'arrêté préfectoral n° 2009-5836 du 13 octobre 2009 modifié relatif à l'information des acquéreurs et locataires de biens immobiliers sur les risques naturels et technologiques majeurs et sur les sinistres dans la commune de Courzieu ;

VU l'arrêté préfectoral n° 2007-5173 du 23 novembre 2007 modifié relatif à l'information des acquéreurs et locataires de biens immobiliers sur les risques naturels et technologiques majeurs et sur les sinistres dans la commune de Couzon Au Mont d'Or ;

VU l'arrêté préfectoral n° 2006-1533 du 14 février 2006 modifié relatif à l'information des acquéreurs et locataires de biens immobiliers sur les risques naturels et technologiques majeurs et sur les sinistres dans la commune de Craponne ;

VU l'arrêté préfectoral n° 2010-6152 du 26 novembre 2010 modifié relatif à l'information des acquéreurs et locataires de biens immobiliers sur les risques naturels et technologiques majeurs et sur les sinistres dans la commune de Cublize ;

VU l'arrêté préfectoral n° 2006-1554 du 14 février 2006 modifié relatif à l'information des acquéreurs et locataires de biens immobiliers sur les risques naturels et technologiques majeurs et sur les sinistres dans la commune de Curis-au-Mont-d'Or ;



VU l'arrêté préfectoral n° 2011-2059 du 26 avril 2011 modifié relatif à l'information des acquéreurs et locataires de biens immobiliers sur les risques naturels et technologiques majeurs et sur les sinistres dans la commune de Dardilly ;

VU l'arrêté préfectoral n° 2011-2060 du 26 avril 2011 relatif à l'information des acquéreurs et locataires de biens immobiliers sur les risques naturels et technologiques majeurs et sur les sinistres dans la commune de Dareizé ;

VU l'arrêté préfectoral n° 2008-2191 du 09 avril 2008 modifié relatif à l'information des acquéreurs et locataires de biens immobiliers sur les risques naturels et technologiques majeurs et sur les sinistres dans la commune de Decines-Charpieu ;

VU l'arrêté préfectoral n° 2011-2061 du 26 avril 2011 modifié relatif à l'information des acquéreurs et locataires de biens immobiliers sur les risques naturels et technologiques majeurs et sur les sinistres dans la commune de Denice ;

VU l'arrêté préfectoral n° 2011-2062 du 26 avril 2011 relatif à l'information des acquéreurs et locataires de biens immobiliers sur les risques naturels et technologiques majeurs et sur les sinistres dans la commune de Dième;

VU l'arrêté préfectoral n° 2011-2063 du 26 avril 2011 relatif à l'information des acquéreurs et locataires de biens immobiliers sur les risques naturels et technologiques majeurs et sur les sinistres dans la commune de Dommartin;

VU l'arrêté préfectoral n° 2009-5816 du 26 avril 2011 modifié relatif à l'information des acquéreurs et locataires de biens immobiliers sur les risques naturels et technologiques majeurs et sur les sinistres dans la commune de Dracé ;

VU l'arrêté préfectoral n° 2009-5837 du 13 octobre 2009 modifié relatif à l'information des acquéreurs et locataires de biens immobiliers sur les risques naturels et technologiques majeurs et sur les sinistres dans la commune de Duerne ;

VU l'arrêté préfectoral n° 2010-6164 du 26 novembre 2010 modifié relatif à l'information des acquéreurs et locataires de biens immobiliers sur les risques naturels et technologiques majeurs et sur les sinistres dans la commune d'Echalas ;

VU l'arrêté préfectoral n° 2011-2064 du 26 avril 2011 relatif à l'information des acquéreurs et locataires de biens immobiliers sur les risques naturels et technologiques majeurs et sur les sinistres dans la commune d'Ecully ;

VU l'arrêté préfectoral n° 2011-1065 du 26 avril 2011 relatif à l'information des acquéreurs et locataires de biens immobiliers sur les risques naturels et technologiques majeurs et sur les sinistres dans la commune d'Emeringes ;

VU l'arrêté préfectoral n° 2009-5838 du 13 octobre 2009 modifié relatif à l'information des acquéreurs et locataires de biens immobiliers sur les risques naturels et technologiques majeurs et sur les sinistres dans la commune d'Eveux ;

VU l'arrêté préfectoral n° 2009-2144 du 25 mars 2009 modifié relatif à l'information des acquéreurs et locataires de biens immobiliers sur les risques naturels et technologiques majeurs et sur les sinistres dans la commune de Feyzin ;



VU l'arrêté préfectoral n° 2011-2066 du 26 avril 2011 relatif à l'information des acquéreurs et locataires de biens immobiliers sur les risques naturels et technologiques majeurs et sur les sinistres dans la commune de Fleurie ;

VU l'arrêté préfectoral n° 2007-5176 du 23 novembre 2007 modifié relatif à l'information des acquéreurs et locataires de biens immobiliers sur les risques naturels et technologiques majeurs et sur les sinistres dans la commune de Fleurieu-sur-Saône ;

VU l'arrêté préfectoral n° 2009-5839 du 13 octobre 2009 modifié relatif à l'information des acquéreurs et locataires de biens immobiliers sur les risques naturels et technologiques majeurs et sur les sinistres dans la commune de Fleurieux-sur-l'Arbresle ;

VU l'arrêté préfectoral n° 2006-1561 du 14 février 2006 modifié relatif à l'information des acquéreurs et locataires de biens immobiliers sur les risques naturels et technologiques majeurs et sur les sinistres dans la commune de Fontaines-saint-Martin ;

VU l'arrêté préfectoral n° 2007-5192 du 23 novembre 2007 modifié relatif à l'information des acquéreurs et locataires de biens immobiliers sur les risques naturels et technologiques majeurs et sur les sinistres dans la commune de Fontaines-sur-Saône ;

VU l'arrêté préfectoral n° 2006-1563 du 14 février 2006 modifié relatif à l'information des acquéreurs et locataires de biens immobiliers sur les risques naturels et technologiques majeurs et sur les sinistres dans la commune de Francheville ;

VU l'arrêté préfectoral n° 2011-2067 du 26 avril 2011 modifié relatif à l'information des acquéreurs et locataires de biens immobiliers sur les risques naturels et technologiques majeurs et sur les sinistres dans la commune de Frontenas ;

VU l'arrêté préfectoral n° 2011-2068 du 26 avril 2011 modifié relatif à l'information des acquéreurs et locataires de biens immobiliers sur les risques naturels et technologiques majeurs et sur les sinistres dans la commune de Genas ;


VU l'arrêté préfectoral n° 2006-1564 du 14 février 2006 modifié relatif à l'information des acquéreurs et locataires de biens immobiliers sur les risques naturels et technologiques majeurs et sur les sinistres dans la commune de Genay ;

VU l'arrêté préfectoral n° 2010-6165 du 14 février 2006 modifié relatif à l'information des acquéreurs et locataires de biens immobiliers sur les risques naturels et technologiques majeurs et sur les sinistres dans la commune de Givors ;

VU l'arrêté préfectoral n° 2011-2069 du 26 avril 2011 modifié relatif à l'information des acquéreurs et locataires de biens immobiliers sur les risques naturels et technologiques majeurs et sur les sinistres dans la commune de Gleizé ;

VU l'arrêté préfectoral n° 2009-2089 du 25 mars 2009 modifié relatif à l'information des acquéreurs et locataires de biens immobiliers sur les risques naturels et technologiques majeurs et sur les sinistres dans la commune de Grandris ;

VU l'arrêté préfectoral n° 2011-2070 du 26 avril 2011 modifié relatif à l'information des acquéreurs et locataires de biens immobiliers sur les risques naturels et technologiques majeurs et sur les sinistres dans la commune de Grezieu La Varenne ;



VU l'arrêté préfectoral n° 2009-5840 du 13 octobre 2009 modifié relatif à l'information des acquéreurs et locataires de biens immobiliers sur les risques naturels et technologiques majeurs et sur les sinistres dans la commune de Grezieu Le Marché ;

VU l'arrêté préfectoral n° 2009-4116 du 17 août 2009 modifié relatif à l'information des acquéreurs et locataires de biens immobiliers sur les risques naturels et technologiques majeurs et sur les sinistres dans la commune de Grigny ;

VU l'arrêté préfectoral n° 2009-5842 du 13 octobre 2009 modifié relatif à l'information des acquéreurs et locataires de biens immobiliers sur les risques naturels et technologiques majeurs et sur les sinistres dans la commune de Haute-Rivoire ;

VU l'arrêté préfectoral n° 2009-2149 du 25 mars 2009 modifié relatif à l'information des acquéreurs et locataires de biens immobiliers sur les risques naturels et technologiques majeurs et sur les sinistres dans la commune d'Irigny ;

VU l'arrêté préfectoral n° 2011-2071 du 26 avril 2011 modifié relatif à l'information des acquéreurs et locataires de biens immobiliers sur les risques naturels et technologiques majeurs et sur les sinistres dans la commune de Jarnioux ;

VU l'arrêté préfectoral n° 2007-5180 du 23 novembre 2007 modifié relatif à l'information des acquéreurs et locataires de biens immobiliers sur les risques naturels et technologiques majeurs et sur les sinistres dans la commune de Jonage ;

VU l'arrêté préfectoral n° 2006-1570 du 14 février 2006 modifié relatif à l'information des acquéreurs et locataires de biens immobiliers sur les risques naturels et technologiques majeurs et sur les sinistres dans la commune de Jons ;

VU l'arrêté préfectoral n° 2009-5843 du 13 octobre 2009 modifié relatif à l'information des acquéreurs et locataires de biens immobiliers sur les risques naturels et technologiques majeurs et sur les sinistres dans la commune de Joux ;


VU l'arrêté préfectoral n° 2011-2072 du 26 avril 2011 modifié relatif à l'information des acquéreurs et locataires de biens immobiliers sur les risques naturels et technologiques majeurs et sur les sinistres dans la commune de Juliéas ;

VU l'arrêté préfectoral n° 2011-2073 du 26 avril 2011 modifié relatif à l'information des acquéreurs et locataires de biens immobiliers sur les risques naturels et technologiques majeurs et sur les sinistres dans la commune de Jullié ;

VU l'arrêté préfectoral n° 2009-5827 du 13 octobre 2009 modifié relatif à l'information des acquéreurs et locataires de biens immobiliers sur les risques naturels et technologiques majeurs et sur les sinistres dans la commune de L'Arbresle ;

VU l'arrêté préfectoral n° 2010-6150 du 26 novembre 2010 relatif à l'information des acquéreurs et locataires de biens immobiliers sur les risques naturels et technologiques majeurs et sur les sinistres dans la commune de La Chapelle de Mardore ;

VU l'arrêté préfectoral n° 2011-2046 du 26 avril 2011 relatif à l'information des acquéreurs et locataires de biens immobiliers sur les risques naturels et technologiques majeurs et sur les sinistres dans la commune de La Chapelle sur Coise ;



VU l'arrêté préfectoral n° 2006-1572 du 14 février 2006 modifié relatif à l'information des acquéreurs et locataires de biens immobiliers sur les risques naturels et technologiques majeurs et sur les sinistres dans la commune de La Mulatière ;

VU l'arrêté préfectoral n° 2011-2143 du 26 avril 2011 modifié relatif à l'information des acquéreurs et locataires de biens immobiliers sur les risques naturels et technologiques majeurs et sur les sinistres dans la commune de La Tour de Salvagny ;

VU l'arrêté préfectoral n° 2011-2074 du 26 avril 2011 relatif à l'information des acquéreurs et locataires de biens immobiliers sur les risques naturels et technologiques majeurs et sur les sinistres dans la commune de Lacenas ;

VU l'arrêté préfectoral n° 2011-2075 du 26 avril 2011 relatif à l'information des acquéreurs et locataires de biens immobiliers sur les risques naturels et technologiques majeurs et sur les sinistres dans la commune de Lachassagne ;

VU l'arrêté préfectoral n° 2009-2090 du 25 mars 2009 modifié relatif à l'information des acquéreurs et locataires de biens immobiliers sur les risques naturels et technologiques majeurs et sur les sinistres dans la commune de Lamure-sur-Azergues ;

VU l'arrêté préfectoral n° 2009-5817 du 13 octobre 2009 modifié relatif à l'information des acquéreurs et locataires de biens immobiliers sur les risques naturels et technologiques majeurs et sur les sinistres dans la commune de Lancié ;

VU l'arrêté préfectoral n° 2011-2076 du 26 avril 2011 modifié relatif à l'information des acquéreurs et locataires de biens immobiliers sur les risques naturels et technologiques majeurs et sur les sinistres dans la commune de Lantignie ;

VU l'arrêté préfectoral n° 2011-2077 du 26 avril 2011 modifié relatif à l'information des acquéreurs et locataires de biens immobiliers sur les risques naturels et technologiques majeurs et sur les sinistres dans la commune de Larajasse ;


VU l'arrêté préfectoral n° 2009-2080 du 25 mars 2009 modifié relatif à l'information des acquéreurs et locataires de biens immobiliers sur les risques naturels et technologiques majeurs et sur les sinistres dans la commune de Le Breuil ;

VU l'arrêté préfectoral n° 2011-2095 du 26 avril 2011 modifié relatif à l'information des acquéreurs et locataires de biens immobiliers sur les risques naturels et technologiques majeurs et sur les sinistres dans la commune de Le Perreon ;

VU l'arrêté préfectoral n° 2009-2081 du 25 mars 2009 modifié relatif à l'information des acquéreurs et locataires de biens immobiliers sur les risques naturels et technologiques majeurs et sur les sinistres dans la commune de Legny ;

VU l'arrêté préfectoral n° 2011-1930 du 26 avril 2011 modifié relatif à l'information des acquéreurs et locataires de biens immobiliers sur les risques naturels et technologiques majeurs et sur les sinistres dans la commune de Lentilly ;

VU l'arrêté préfectoral n°2011-2033 du 26 avril 2011 modifié relatif à l'information des acquéreurs et locataires de biens immobiliers sur les risques naturels et technologiques majeurs et sur les sinistres dans la commune de Les Ardillats ;



VU l'arrêté préfectoral n° 2009-2070 du 25 mars 2009 modifié relatif à l'information des acquéreurs et locataires de biens immobiliers sur les risques naturels et technologiques majeurs et sur les sinistres dans la commune de Les Cheres ;

VU l'arrêté préfectoral n° 2010-6166 du 26 novembre 2010 modifié relatif à l'information des acquéreurs et locataires de biens immobiliers sur les risques naturels et technologiques majeurs et sur les sinistres dans la commune de Les Haies ;

VU l'arrêté préfectoral n° 2009-5841 du 13 octobre 2009 modifié relatif à l'information des acquéreurs et locataires de biens immobiliers sur les risques naturels et technologiques majeurs et sur les sinistres dans la commune de Les Halles ;

VU l'arrêté préfectoral n° 2009-5850 du 13 octobre 2009 modifié relatif à l'information des acquéreurs et locataires de biens immobiliers sur les risques naturels et technologiques majeurs et sur les sinistres dans la commune de Les Olmes ;

VU l'arrêté préfectoral n° 2009-5869 du 13 octobre 2009 modifié relatif à l'information des acquéreurs et locataires de biens immobiliers sur les risques naturels et technologiques majeurs et sur les sinistres dans la commune de Les Sauyages ;

VU l'arrêté préfectoral n° 2009-2085 du 25 mars 2009 modifié relatif à l'information des acquéreurs et locataires de biens immobiliers sur les risques naturels et technologiques majeurs et sur les sinistres dans la commune de Letra ;

VU l'arrêté préfectoral n° 2011-2078 du 26 avril 2011 relatif à l'information des acquéreurs et locataires de biens immobiliers sur les risques naturels et technologiques majeurs et sur les sinistres dans la commune de Liergues ;

VU l'arrêté préfectoral n° 2006-1581 du 14 février 2006 modifié relatif à l'information des acquéreurs et locataires de biens immobiliers sur les risques naturels et technologiques majeurs et sur les sinistres dans la commune de Limas ;

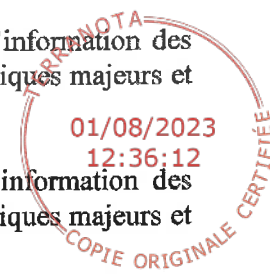
VU l'arrêté préfectoral n° 2011-2079 du 26 avril 2011 modifié relatif à l'information des acquéreurs et locataires de biens immobiliers sur les risques naturels et technologiques majeurs et sur les sinistres dans la commune de Limonest ;

VU l'arrêté préfectoral n° 2011-2080 du 26 avril 2011 modifié relatif à l'information des acquéreurs et locataires de biens immobiliers sur les risques naturels et technologiques majeurs et sur les sinistres dans la commune de Lissieu ;

VU l'arrêté préfectoral n° 2006-1582 du 14 février 2006 modifié relatif à l'information des acquéreurs et locataires de biens immobiliers sur les risques naturels et technologiques majeurs et sur les sinistres dans la commune de Loire-sur-Rhône ;

VU l'arrêté préfectoral n° 2010-6167 du 26 novembre 2010 modifié relatif à l'information des acquéreurs et locataires de biens immobiliers sur les risques naturels et technologiques majeurs et sur les sinistres dans la commune de Longes ;

VU l'arrêté préfectoral n° 2011-2081 du 26 avril 2011 modifié relatif à l'information des acquéreurs et locataires de biens immobiliers sur les risques naturels et technologiques majeurs et sur les sinistres dans la commune de Longessaigne ;



VU l'arrêté préfectoral n° 2009-5845 du 13 octobre 2009 modifié relatif à l'information des acquéreurs et locataires de biens immobiliers sur les risques naturels et technologiques majeurs et sur les sinistres dans la commune de Lozanne ;

VU l'arrêté préfectoral n° 2009-2069 du 25 mars 2009 modifié relatif à l'information des acquéreurs et locataires de biens immobiliers sur les risques naturels et technologiques majeurs et sur les sinistres dans la commune de Lucenay ;

VU l'arrêté préfectoral n° 2009-3943 du 20 juillet 2009 modifié relatif à l'information des acquéreurs et locataires de biens immobiliers sur les risques naturels et technologiques majeurs et sur les sinistres dans la commune de Lyon ;

VU l'arrêté préfectoral n° 2011-2082 du 26 avril 2011 modifié relatif à l'information des acquéreurs et locataires de biens immobiliers sur les risques naturels et technologiques majeurs et sur les sinistres dans la commune de Marchamp ;

VU l'arrêté préfectoral n° 2009-2072 du 25 mars 2009 modifié relatif à l'information des acquéreurs et locataires de biens immobiliers sur les risques naturels et technologiques majeurs et sur les sinistres dans la commune de Marcilly d'Azergues ;

VU l'arrêté préfectoral n° 2011-2083 du 26 avril 2011 modifié relatif à l'information des acquéreurs et locataires de biens immobiliers sur les risques naturels et technologiques majeurs et sur les sinistres dans la commune de Marcy ;

VU l'arrêté préfectoral n° 2011-2084 du 26 avril 2011 modifié relatif à l'information des acquéreurs et locataires de biens immobiliers sur les risques naturels et technologiques majeurs et sur les sinistres dans la commune de Marcy l'Etoile ;

VU l'arrêté préfectoral n° 2010-6153 du 26 novembre 2010 relatif à l'information des acquéreurs et locataires de biens immobiliers sur les risques naturels et technologiques majeurs et sur les sinistres dans la commune de Mardore ;

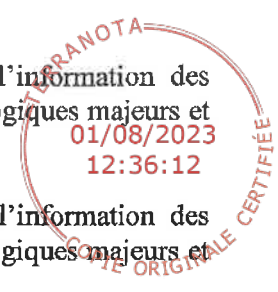
VU l'arrêté préfectoral n° 2008-5196 du 14 octobre 2008 modifié relatif à l'information des acquéreurs et locataires de biens immobiliers sur les risques naturels et technologiques majeurs et sur les sinistres dans la commune de Marennes ;

VU l'arrêté préfectoral n° 2010-6154 du 26 novembre 2010 relatif à l'information des acquéreurs et locataires de biens immobiliers sur les risques naturels et technologiques majeurs et sur les sinistres dans la commune de Marnand ;

VU l'arrêté préfectoral n° 2010-6155 du 26 novembre 2010 modifié relatif à l'information des acquéreurs et locataires de biens immobiliers sur les risques naturels et technologiques majeurs et sur les sinistres dans la commune de Meaux-la-Montagne ;

VU l'arrêté préfectoral n° 2011-2085 du 26 avril 2011 modifié relatif à l'information des acquéreurs et locataires de biens immobiliers sur les risques naturels et technologiques majeurs et sur les sinistres dans la commune de Messimy ;

VU l'arrêté préfectoral n° 2009-5846 du 13 octobre 2009 modifié relatif à l'information des acquéreurs et locataires de biens immobiliers sur les risques naturels et technologiques majeurs et sur les sinistres dans la commune de Meys ;



VU l'arrêté préfectoral n° 2007-5181 du 23 novembre 2007 modifié relatif à l'information des acquéreurs et locataires de biens immobiliers sur les risques naturels et technologiques majeurs et sur les sinistres dans la commune de Meyzieu ;

VU l'arrêté préfectoral n° 2007-5182 du 23 novembre 2007 modifié relatif à l'information des acquéreurs et locataires de biens immobiliers sur les risques naturels et technologiques majeurs et sur les sinistres dans la commune de Millery ;

VU l'arrêté préfectoral n° 2008-5197 du 14 octobre 2008 modifié relatif à l'information des acquéreurs et locataires de biens immobiliers sur les risques naturels et technologiques majeurs et sur les sinistres dans la commune de Mions ;

VU l'arrêté préfectoral n° 2011-2086 du 26 avril 2011 modifié relatif à l'information des acquéreurs et locataires de biens immobiliers sur les risques naturels et technologiques majeurs et sur les sinistres dans la commune de Moire ;

VU l'arrêté préfectoral n° 2011-2087 du 26 avril 2011 modifié relatif à l'information des acquéreurs et locataires de biens immobiliers sur les risques naturels et technologiques majeurs et sur les sinistres dans la commune de Monsols ;

VU l'arrêté préfectoral n° 2007-5183 du 23 novembre 2007 modifié relatif à l'information des acquéreurs et locataires de biens immobiliers sur les risques naturels et technologiques majeurs et sur les sinistres dans la commune de Montagny ;

VU l'arrêté préfectoral n° 2011-2088 du 26 avril 2011 modifié relatif à l'information des acquéreurs et locataires de biens immobiliers sur les risques naturels et technologiques majeurs et sur les sinistres dans la commune de Montanay ;

VU l'arrêté préfectoral n° 2011-2089 du 26 avril 2011 modifié relatif à l'information des acquéreurs et locataires de biens immobiliers sur les risques naturels et technologiques majeurs et sur les sinistres dans la commune de Montmelas-Saint-Sorlin ;

VU l'arrêté préfectoral n° 2009-5847 du 13 octobre 2009 modifié relatif à l'information des acquéreurs et locataires de biens immobiliers sur les risques naturels et technologiques majeurs et sur les sinistres dans la commune de Montromant ;

VU l'arrêté préfectoral n° 2009-5848 du 13 octobre 2009 modifié relatif à l'information des acquéreurs et locataires de biens immobiliers sur les risques naturels et technologiques majeurs et sur les sinistres dans la commune de Montrottier ;

VU l'arrêté préfectoral n° 2009-2071 du 25 mars 2009 modifié relatif à l'information des acquéreurs et locataires de biens immobiliers sur les risques naturels et technologiques majeurs et sur les sinistres dans la commune de Morance ;

VU l'arrêté préfectoral n° 2011-2090 du 26 avril 2011 modifié relatif à l'information des acquéreurs et locataires de biens immobiliers sur les risques naturels et technologiques majeurs et sur les sinistres dans la commune de Mornant ;

VU l'arrêté préfectoral n° 2006-1593 du 14 février 2006 modifié relatif à l'information des acquéreurs et locataires de biens immobiliers sur les risques naturels et technologiques majeurs et sur les sinistres dans la commune de Neuville-sur-Saône ;



VU l'arrêté préfectoral n° 2011-2091 du 26 avril 2011 modifié relatif à l'information des acquéreurs et locataires de biens immobiliers sur les risques naturels et technologiques majeurs et sur les sinistres dans la commune de Odenas ;

VU l'arrêté préfectoral n° 2011-2036 du 26 avril 2011 relatif à l'information des acquéreurs et locataires de biens immobiliers sur les risques naturels et technologiques majeurs et sur les sinistres dans la commune de Oingt ;

VU l'arrêté préfectoral n° 2011-2093 du 26 avril 2011 modifié relatif à l'information des acquéreurs et locataires de biens immobiliers sur les risques naturels et technologiques majeurs et sur les sinistres dans la commune de Orlienas ;

VU l'arrêté préfectoral n° 2008-5199 du 14 octobre 2008 modifié relatif à l'information des acquéreurs et locataires de biens immobiliers sur les risques naturels et technologiques majeurs et sur les sinistres dans la commune de Oullins ;

VU l'arrêté préfectoral n° 2011-2094 du 26 avril 2011 modifié relatif à l'information des acquéreurs et locataires de biens immobiliers sur les risques naturels et technologiques majeurs et sur les sinistres dans la commune de Ouroux ;

VU l'arrêté préfectoral n° 2009-2145 du 25 mars 2009 modifié relatif à l'information des acquéreurs et locataires de biens immobiliers sur les risques naturels et technologiques majeurs et sur les sinistres dans la commune de Pierre-Benite ;

VU l'arrêté préfectoral n° 2011-2096 du 26 avril 2011 modifié relatif à l'information des acquéreurs et locataires de biens immobiliers sur les risques naturels et technologiques majeurs et sur les sinistres dans la commune de Poleymieux-au-Mont-d'Or ;

VU l'arrêté préfectoral n° 2011-2097 du 26 avril 2011 modifié relatif à l'information des acquéreurs et locataires de biens immobiliers sur les risques naturels et technologiques majeurs et sur les sinistres dans la commune de Pollionay ;


VU l'arrêté préfectoral n° 2011-2098 du 26 avril 2011 modifié relatif à l'information des acquéreurs et locataires de biens immobiliers sur les risques naturels et technologiques majeurs et sur les sinistres dans la commune de Pomeys ;

VU l'arrêté préfectoral n° 2009-5819 du 13 octobre 2009 modifié relatif à l'information des acquéreurs et locataires de biens immobiliers sur les risques naturels et technologiques majeurs et sur les sinistres dans la commune de Pommiers ;

VU l'arrêté préfectoral n° 2010-6156 du 26 novembre 2010 modifié relatif à l'information des acquéreurs et locataires de biens immobiliers sur les risques naturels et technologiques majeurs et sur les sinistres dans la commune de Pont Trambouze ;

VU l'arrêté préfectoral n° 2009-5851 du 13 octobre 2009 modifié relatif à l'information des acquéreurs et locataires de biens immobiliers sur les risques naturels et technologiques majeurs et sur les sinistres dans la commune de Pontcharra-sur-Turdine ;

VU l'arrêté préfectoral n° 2011-2099 du 26 avril 2011 relatif à l'information des acquéreurs et locataires de biens immobiliers sur les risques naturels et technologiques majeurs et sur les sinistres dans la commune de Pouilly Le Monial ;



VU l'arrêté préfectoral n° 2009-2093 du 25 mars 2009 modifié relatif à l'information des acquéreurs et locataires de biens immobiliers sur les risques naturels et technologiques majeurs et sur les sinistres dans la commune de Poule-les-Echarmeaux ;

VU l'arrêté préfectoral n° 2011-2100 du 26 avril 2011 modifié relatif à l'information des acquéreurs et locataires de biens immobiliers sur les risques naturels et technologiques majeurs et sur les sinistres dans la commune de Propieres ;

VU l'arrêté préfectoral n° 2011-2101 du 26 avril 2011 modifié relatif à l'information des acquéreurs et locataires de biens immobiliers sur les risques naturels et technologiques majeurs et sur les sinistres dans la commune de Pusignan ;

VU l'arrêté préfectoral n° 2011-2102 du 26 avril 2011 modifié relatif à l'information des acquéreurs et locataires de biens immobiliers sur les risques naturels et technologiques majeurs et sur les sinistres dans la commune de Quincie-en-Beaujolais ;

VU l'arrêté préfectoral n° 2009-5820 du 13 octobre 2009 modifié relatif à l'information des acquéreurs et locataires de biens immobiliers sur les risques naturels et technologiques majeurs et sur les sinistres dans la commune de Quincieux ;

VU l'arrêté préfectoral n° 2010-6157 du 26 novembre 2010 modifié relatif à l'information des acquéreurs et locataires de biens immobiliers sur les risques naturels et technologiques majeurs et sur les sinistres dans la commune de Ranchal ;

VU l'arrêté préfectoral n° 2011-2103 du 26 avril 2011 modifié relatif à l'information des acquéreurs et locataires de biens immobiliers sur les risques naturels et technologiques majeurs et sur les sinistres dans la commune de Régnie-Durette ;

VU l'arrêté préfectoral n° 2007-5187 du 23 novembre 2007 modifié relatif à l'information des acquéreurs et locataires de biens immobiliers sur les risques naturels et technologiques majeurs et sur les sinistres dans la commune de Rillieux-la-Pape ;

VU l'arrêté préfectoral n° 2010-6168 du 26 novembre 2010 modifié relatif à l'information des acquéreurs et locataires de biens immobiliers sur les risques naturels et technologiques majeurs et sur les sinistres dans la commune de Riverie ;

VU l'arrêté préfectoral n° 2011-2104 du 26 avril 2011 modifié relatif à l'information des acquéreurs et locataires de biens immobiliers sur les risques naturels et technologiques majeurs et sur les sinistres dans la commune de Rivolet ;

VU l'arrêté préfectoral n° 2007-5186 du 23 novembre 2007 modifié relatif à l'information des acquéreurs et locataires de biens immobiliers sur les risques naturels et technologiques majeurs et sur les sinistres dans la commune de Rochetaillée-sur-Saône ;

VU l'arrêté préfectoral n° 2010-6158 du 26 novembre 2010 modifié relatif à l'information des acquéreurs et locataires de biens immobiliers sur les risques naturels et technologiques majeurs et sur les sinistres dans la commune de Ronno ;

VU l'arrêté préfectoral n° 2011-2105 du 26 avril 2011 modifié relatif à l'information des acquéreurs et locataires de biens immobiliers sur les risques naturels et technologiques majeurs et sur les sinistres dans la commune de Rontalon ;



VU l'arrêté préfectoral n° 2010-6169 du 26 novembre 2011 relatif à l'information des acquéreurs et locataires de biens immobiliers sur les risques naturels et technologiques majeurs et sur les sinistres dans la commune de Saint-Andéol le Château ;

VU l'arrêté préfectoral n° 2011-2109 du 26 avril 2011 relatif à l'information des acquéreurs et locataires de biens immobiliers sur les risques naturels et technologiques majeurs et sur les sinistres dans la commune de Saint-André la Côte ;

VU l'arrêté préfectoral n° 2011-2110 du 26 avril 2011 relatif à l'information des acquéreurs et locataires de biens immobiliers sur les risques naturels et technologiques majeurs et sur les sinistres dans la commune de Saint-Appolinaire ;

VU l'arrêté préfectoral n° 2009-5852 du 13 octobre 2009 modifié relatif à l'information des acquéreurs et locataires de biens immobiliers sur les risques naturels et technologiques majeurs et sur les sinistres dans la commune de Sain Bel ;

VU l'arrêté préfectoral n° 2011-2111 du 26 avril 2011 relatif à l'information des acquéreurs et locataires de biens immobiliers sur les risques naturels et technologiques majeurs et sur les sinistres dans la commune de Saint-Bonnet de Mure ;

VU l'arrêté préfectoral n° 2011-2112 du 26 avril 2011 relatif à l'information des acquéreurs et locataires de biens immobiliers sur les risques naturels et technologiques majeurs et sur les sinistres dans la commune de Saint-Bonnet des Bruyeres ;

VU l'arrêté préfectoral n° 2010-6159 du 26 novembre 2010 relatif à l'information des acquéreurs et locataires de biens immobiliers sur les risques naturels et technologiques majeurs et sur les sinistres dans la commune de Saint-Bonnet le Troncy ;

VU l'arrêté préfectoral n° 2011-2113 du 26 avril 2011 relatif à l'information des acquéreurs et locataires de biens immobiliers sur les risques naturels et technologiques majeurs et sur les sinistres dans la commune de Saint-Christophe ;


VU l'arrêté préfectoral n° 2011-2114 du 26 avril 2011 relatif à l'information des acquéreurs et locataires de biens immobiliers sur les risques naturels et technologiques majeurs et sur les sinistres dans la commune de Saint-Clement de Vers ;

VU l'arrêté préfectoral n° 2011-2115 du 26 avril 2011 relatif à l'information des acquéreurs et locataires de biens immobiliers sur les risques naturels et technologiques majeurs et sur les sinistres dans la commune de Saint-Clement les Places ;

VU l'arrêté préfectoral n° 2009-5853 du 13 octobre 2009 modifié relatif à l'information des acquéreurs et locataires de biens immobiliers sur les risques naturels et technologiques majeurs et sur les sinistres dans la commune de Saint-Clément sur Valsonne ;

VU l'arrêté préfectoral n° 2011-2116 du 26 avril 2011 relatif à l'information des acquéreurs et locataires de biens immobiliers sur les risques naturels et technologiques majeurs et sur les sinistres dans la commune de Saint-Cyr au Mont d'Or ;

VU l'arrêté préfectoral n° 2011-2117 du 26 avril 2011 relatif à l'information des acquéreurs et locataires de biens immobiliers sur les risques naturels et technologiques majeurs et sur les sinistres dans la commune de Saint-Cyr le Chatoux ;



VU l'arrêté préfectoral n° 2006-1604 du 14 février 2006 relatif à l'information des acquéreurs et locataires de biens immobiliers sur les risques naturels et technologiques majeurs et sur les sinistres dans la commune de Saint-Cyr sur le Rhône ;

VU l'arrêté préfectoral n° 2011-2118 du 26 avril 2011 relatif à l'information des acquéreurs et locataires de biens immobiliers sur les risques naturels et technologiques majeurs et sur les sinistres dans la commune de Saint-Didier au Mont D'Or ;

VU l'arrêté préfectoral n° 2011-2120 du 26 avril 2011 relatif à l'information des acquéreurs et locataires de biens immobiliers sur les risques naturels et technologiques majeurs et sur les sinistres dans la commune de Saint-Didier sur Beaujeu ;

VU l'arrêté préfectoral n° 2011-2121 du 26 avril 2011 relatif à l'information des acquéreurs et locataires de biens immobiliers sur les risques naturels et technologiques majeurs et sur les sinistres dans la commune de Saint-Etienne des Oullieres ;

VU l'arrêté préfectoral n° 2011-2122 du 26 avril 2011 relatif à l'information des acquéreurs et locataires de biens immobiliers sur les risques naturels et technologiques majeurs et sur les sinistres dans la commune de Saint-Etienne la Varenne ;

VU l'arrêté préfectoral n° 2009-2143 du 25 mars 2009 relatif à l'information des acquéreurs et locataires de biens immobiliers sur les risques naturels et technologiques majeurs et sur les sinistres dans la commune de Saint-Fons ;

VU l'arrêté préfectoral n° 2009-5854 du 13 octobre 2009 relatif à l'information des acquéreurs et locataires de biens immobiliers sur les risques naturels et technologiques majeurs et sur les sinistres dans la commune de Saint-Forgeux ;

VU l'arrêté préfectoral n° 2009-5855 du 13 octobre 2009 relatif à l'information des acquéreurs et locataires de biens immobiliers sur les risques naturels et technologiques majeurs et sur les sinistres dans la commune de Saint-Genis l'Argentière ;


VU l'arrêté préfectoral n° 2010-4675 du 12 juillet 2010 relatif à l'information des acquéreurs et locataires de biens immobiliers sur les risques naturels et technologiques majeurs et sur les sinistres dans la commune de Saint-Genis Laval ;

VU l'arrêté préfectoral n° 2006-1609 du 14 février 2006 relatif à l'information des acquéreurs et locataires de biens immobiliers sur les risques naturels et technologiques majeurs et sur les sinistres dans la commune de Saint-Genis les Ollieres ;

VU l'arrêté préfectoral n° 2009-5821 du 13 octobre 2009 relatif à l'information des acquéreurs et locataires de biens immobiliers sur les risques naturels et technologiques majeurs et sur les sinistres dans la commune de Saint-Georges de Reneins ;

VU l'arrêté préfectoral n° 2006-1611 du 14 février 2006 relatif à l'information des acquéreurs et locataires de biens immobiliers sur les risques naturels et technologiques majeurs et sur les sinistres dans la commune de Saint-Germain au Mont d'Or ;

VU l'arrêté préfectoral n° 2011-2123 du 26 avril 2011 modifié relatif à l'information des acquéreurs et locataires de biens immobiliers sur les risques naturels et technologiques majeurs et sur les sinistres dans la commune de Saint-Igny de Vers ;



VU l'arrêté préfectoral n° 2011-2124 du 26 avril 2011 modifié relatif à l'information des acquéreurs et locataires de biens immobiliers sur les risques naturels et technologiques majeurs et sur les sinistres dans la commune de Saint-Jacques des Arrets ;

VU l'arrêté préfectoral n° 2009-5822 du 13 octobre 2009 modifié relatif à l'information des acquéreurs et locataires de biens immobiliers sur les risques naturels et technologiques majeurs et sur les sinistres dans la commune de Saint-Jean d'Ardieres ;

VU l'arrêté préfectoral n° 2011-2125 du 26 avril 2011 modifié relatif à l'information des acquéreurs et locataires de biens immobiliers sur les risques naturels et technologiques majeurs et sur les sinistres dans la commune de Saint-Jean des Vignes ;

VU l'arrêté préfectoral n° 2010-6171 du 26 novembre 2010 modifié relatif à l'information des acquéreurs et locataires de biens immobiliers sur les risques naturels et technologiques majeurs et sur les sinistres dans la commune de Saint-Jean de Toulas ;

VU l'arrêté préfectoral n° 2010-6160 du 26 novembre 2010 modifié relatif à l'information des acquéreurs et locataires de biens immobiliers sur les risques naturels et technologiques majeurs et sur les sinistres dans la commune de Saint-Jean la Bussière ;

VU l'arrêté préfectoral n° 2011-2127 du 26 avril 2011 modifié relatif à l'information des acquéreurs et locataires de biens immobiliers sur les risques naturels et technologiques majeurs et sur les sinistres dans la commune de Saint-Julien ;

VU l'arrêté préfectoral n° 2009-5857 du 13 octobre 2009 modifié relatif à l'information des acquéreurs et locataires de biens immobiliers sur les risques naturels et technologiques majeurs et sur les sinistres dans la commune de Saint-Julien sur Bibost ;

VU l'arrêté préfectoral n° 2009-2087 du 25 mars 2009 modifié relatif à l'information des acquéreurs et locataires de biens immobiliers sur les risques naturels et technologiques majeurs et sur les sinistres dans la commune de Saint-Just d'Avray ;


VU l'arrêté préfectoral n° 2011-2129 du 26 avril 2011 modifié relatif à l'information des acquéreurs et locataires de biens immobiliers sur les risques naturels et technologiques majeurs et sur les sinistres dans la commune de Saint-Lager ;

VU l'arrêté préfectoral n° 2011-2128 du 26 avril 2011 modifié relatif à l'information des acquéreurs et locataires de biens immobiliers sur les risques naturels et technologiques majeurs et sur les sinistres dans la commune de Saint-Laurent d'Agny ;

VU l'arrêté préfectoral n° 2009-5858 du 13 octobre 2009 modifié relatif à l'information des acquéreurs et locataires de biens immobiliers sur les risques naturels et technologiques majeurs et sur les sinistres dans la commune de Saint-Laurent de Chamousset ;

VU l'arrêté préfectoral n° 2011-2130 du 26 avril 2011 modifié relatif à l'information des acquéreurs et locataires de biens immobiliers sur les risques naturels et technologiques majeurs et sur les sinistres dans la commune de Saint-Laurent de Mure ;

VU l'arrêté préfectoral n° 2011-2131 du 26 avril 2011 relatif à l'information des acquéreurs et locataires de biens immobiliers sur les risques naturels et technologiques majeurs et sur les sinistres dans la commune de Saint Laurent de Vaux ;



VU l'arrêté préfectoral n° 2006-1614 du 14 février 2016 relatif à l'information des acquéreurs et locataires de biens immobiliers sur les risques naturels et technologiques majeurs et sur les sinistres dans la commune de Saint Laurent d'Oingt ;

VU l'arrêté préfectoral n° 2009-5859 du 13 octobre 2009 modifié relatif à l'information des acquéreurs et locataires de biens immobiliers sur les risques naturels et technologiques majeurs et sur les sinistres dans la commune de Saint-Loup ;

VU l'arrêté préfectoral n° 2011-2132 du 26 avril 2011 modifié relatif à l'information des acquéreurs et locataires de biens immobiliers sur les risques naturels et technologiques majeurs et sur les sinistres dans la commune de Saint-Mamert ;

VU l'arrêté préfectoral n° 2009-5860 du 13 octobre 2009 modifié relatif à l'information des acquéreurs et locataires de biens immobiliers sur les risques naturels et technologiques majeurs et sur les sinistres dans la commune de Saint-Marcel l'Eclairé ;

VU l'arrêté préfectoral n° 2011-2133 du 26 avril 2011 modifié relatif à l'information des acquéreurs et locataires de biens immobiliers sur les risques naturels et technologiques majeurs et sur les sinistres dans la commune de Saint-Martin en Haut ;

VU l'arrêté préfectoral n° 2009-2091 du 25 mars 2009 modifié relatif à l'information des acquéreurs et locataires de biens immobiliers sur les risques naturels et technologiques majeurs et sur les sinistres dans la commune de Saint-Nizier d'Azergues ;

VU l'arrêté préfectoral n° 2008-5205 du 14 octobre 2008 modifié relatif à l'information des acquéreurs et locataires de biens immobiliers sur les risques naturels et technologiques majeurs et sur les sinistres dans la commune de Saint-Pierre de Chandieu ;

VU l'arrêté préfectoral n° 2009-5861 du 13 octobre 2009 modifié relatif à l'information des acquéreurs et locataires de biens immobiliers sur les risques naturels et technologiques majeurs et sur les sinistres dans la commune de Saint-Pierre la Pallud ;


VU l'arrêté préfectoral n° 2010-4677 du 12 juillet 2010 modifié relatif à l'information des acquéreurs et locataires de biens immobiliers sur les risques naturels et technologiques majeurs et sur les sinistres dans la commune de Saint-Priest ;

VU l'arrêté préfectoral n° 2007-5188 du 23 novembre 2007 modifié relatif à l'information des acquéreurs et locataires de biens immobiliers sur les risques naturels et technologiques majeurs et sur les sinistres dans la commune de Saint-Romain au Mont d'Or ;

VU l'arrêté préfectoral n° 2009-5862 du 13 octobre 2009 modifié relatif à l'information des acquéreurs et locataires de biens immobiliers sur les risques naturels et technologiques majeurs et sur les sinistres dans la commune de Saint-Romain de Popey ;

VU l'arrêté préfectoral n° 2007-5189 du 23 novembre 2007 modifié relatif à l'information des acquéreurs et locataires de biens immobiliers sur les risques naturels et technologiques majeurs et sur les sinistres dans la commune de Saint-Romain en Gal ;

VU l'arrêté préfectoral n° 2010-6173 du 26 novembre 2010 modifié relatif à l'information des acquéreurs et locataires de biens immobiliers sur les risques naturels et technologiques majeurs et sur les sinistres dans la commune de Saint-Romain en Gier ;



VU l'arrêté préfectoral n° 2011-2134 du 26 avril 2011 modifié relatif à l'information des acquéreurs et locataires de biens immobiliers sur les risques naturels et technologiques majeurs et sur les sinistres dans la commune de Saint Sorlin ;

VU l'arrêté préfectoral n° 2009-2151 du 25 mars 2009 modifié relatif à l'information des acquéreurs et locataires de biens immobiliers sur les risques naturels et technologiques majeurs et sur les sinistres dans la commune de Saint-Symphorien d'Ozon ;

VU l'arrêté préfectoral n° 2011-2135 du 26 avril 2011 modifié relatif à l'information des acquéreurs et locataires de biens immobiliers sur les risques naturels et technologiques majeurs et sur les sinistres dans la commune de Saint-Symphorien sur Coise ;

VU l'arrêté préfectoral n° 2011-2136 du 26 avril 2011 modifié relatif à l'information des acquéreurs et locataires de biens immobiliers sur les risques naturels et technologiques majeurs et sur les sinistres dans la commune de Saint-Vérand ;

VU l'arrêté préfectoral n° 2010-6161 du 26 novembre 2010 modifié relatif à l'information des acquéreurs et locataires de biens immobiliers sur les risques naturels et technologiques majeurs et sur les sinistres dans la commune de Saint-Vincent de Reins ;

VU l'arrêté préfectoral n° 2010-6341 du 26 novembre 2010 modifié relatif à l'information des acquéreurs et locataires de biens immobiliers sur les risques naturels et technologiques majeurs et sur les sinistres dans la commune de Sainte-Catherine ;

VU l'arrêté préfectoral n° 2006-1606 du 14 février 2006 modifié relatif à l'information des acquéreurs et locataires de biens immobiliers sur les risques naturels et technologiques majeurs et sur les sinistres dans la commune de Sainte-Colombe ;

VU l'arrêté préfectoral n° 2011-2137 du 26 avril 2011 modifié relatif à l'information des acquéreurs et locataires de biens immobiliers sur les risques naturels et technologiques majeurs et sur les sinistres dans la commune de Sainte-Consoce ;


VU l'arrêté préfectoral n° 2009-5863 du 13 octobre 2009 modifié relatif à l'information des acquéreurs et locataires de biens immobiliers sur les risques naturels et technologiques majeurs et sur les sinistres dans la commune de Sainte-Foy l'Argentière ;

VU l'arrêté préfectoral n° 2006-1606 du 14 février 2006 modifié relatif à l'information des acquéreurs et locataires de biens immobiliers sur les risques naturels et technologiques majeurs et sur les sinistres dans la commune de Sainte-Foy les Lyon ;

VU l'arrêté préfectoral n° 2011-2138 du 26 avril 2011 modifié relatif à l'information des acquéreurs et locataires de biens immobiliers sur les risques naturels et technologiques majeurs et sur les sinistres dans la commune de Sainte-Paule ;

VU l'arrêté préfectoral n° 2011-2106 du 26 avril 2011 modifié relatif à l'information des acquéreurs et locataires de biens immobiliers sur les risques naturels et technologiques majeurs et sur les sinistres dans la commune de Salles-Arbuissonnas-en-Beaujolais ;

VU l'arrêté préfectoral n° 2009-5864 du 13 octobre 2009 modifié relatif à l'information des acquéreurs et locataires de biens immobiliers sur les risques naturels et technologiques majeurs et sur les sinistres dans la commune de Sarcey;



VU l'arrêté préfectoral n° 2006-1620 du 14 février 2006 modifié relatif à l'information des acquéreurs et locataires de biens immobiliers sur les risques naturels et technologiques majeurs et sur les sinistres dans la commune de Sathonay-Camp ;

VU l'arrêté préfectoral n° 2006-1621 du 14 février 2006 modifié relatif à l'information des acquéreurs et locataires de biens immobiliers sur les risques naturels et technologiques majeurs et sur les sinistres dans la commune de Sathonay-Village ;

VU l'arrêté préfectoral n° 2009-5866 du 13 octobre 2009 modifié relatif à l'information des acquéreurs et locataires de biens immobiliers sur les risques naturels et technologiques majeurs et sur les sinistres dans la commune de Savigny ;

VU l'arrêté préfectoral n° 2008-5201 du 14 octobre 2008 modifié relatif à l'information des acquéreurs et locataires de biens immobiliers sur les risques naturels et technologiques majeurs et sur les sinistres dans la commune de Serezin du Rhône ;

VU l'arrêté préfectoral n° 2008-5202 du 14 octobre 2008 modifié relatif à l'information des acquéreurs et locataires de biens immobiliers sur les risques naturels et technologiques majeurs et sur les sinistres dans la commune de Simandres ;

VU l'arrêté préfectoral n° 2009-2147 du 25 mars 2009 modifié relatif à l'information des acquéreurs et locataires de biens immobiliers sur les risques naturels et technologiques majeurs et sur les sinistres dans la commune de Solaize ;

VU l'arrêté préfectoral n° 2011-2107 du 26 avril 2011 modifié relatif à l'information des acquéreurs et locataires de biens immobiliers sur les risques naturels et technologiques majeurs et sur les sinistres dans la commune de Soucieu-en-Jarrest ;

VU l'arrêté préfectoral n° 2009-5867 du 13 octobre 2009 modifié relatif à l'information des acquéreurs et locataires de biens immobiliers sur les risques naturels et technologiques majeurs et sur les sinistres dans la commune de Sourcieux-les-Mines ;

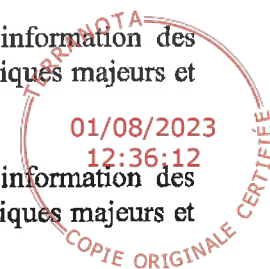
VU l'arrêté préfectoral n° 2009-5868 du 13 octobre 2009 modifié relatif à l'information des acquéreurs et locataires de biens immobiliers sur les risques naturels et technologiques majeurs et sur les sinistres dans la commune de Souzy ;

VU l'arrêté préfectoral n° 2011-2139 du 26 avril 2011 modifié relatif à l'information des acquéreurs et locataires de biens immobiliers sur les risques naturels et technologiques majeurs et sur les sinistres dans la commune de Taluyers ;

VU l'arrêté préfectoral n° 2009-5823 du 13 octobre 2009 modifié relatif à l'information des acquéreurs et locataires de biens immobiliers sur les risques naturels et technologiques majeurs et sur les sinistres dans la commune de Taponas ;

VU l'arrêté préfectoral n° 2009-5869 du 13 octobre 2009 modifié relatif à l'information des acquéreurs et locataires de biens immobiliers sur les risques naturels et technologiques majeurs et sur les sinistres dans la commune de Tarare ;

VU l'arrêté préfectoral n° 2006-1629 du 14 février 2006 modifié relatif à l'information des acquéreurs et locataires de biens immobiliers sur les risques naturels et technologiques majeurs et sur les sinistres dans la commune de Tassin la Demi-Lune ;



VU l'arrêté préfectoral n° 2009-2084 du 25 mars 2009 modifié relatif à l'information des acquéreurs et locataires de biens immobiliers sur les risques naturels et technologiques majeurs et sur les sinistres dans la commune de Ternand ;

VU l'arrêté préfectoral n° 2011-4939 du 20 octobre 2011 modifié relatif à l'information des acquéreurs et locataires de biens immobiliers sur les risques naturels et technologiques majeurs et sur les sinistres dans la commune de Ternay ;

VU l'arrêté préfectoral n° 2011-2141 du 26 avril 2011 modifié relatif à l'information des acquéreurs et locataires de biens immobiliers sur les risques naturels et technologiques majeurs et sur les sinistres dans la commune de Theize ;

VU l'arrêté préfectoral n° 2010-6162 du 26 novembre 2010 modifié relatif à l'information des acquéreurs et locataires de biens immobiliers sur les risques naturels et technologiques majeurs et sur les sinistres dans la commune de Thel ;

VU l'arrêté préfectoral n° 2010-6163 du 26 novembre 2010 modifié relatif à l'information des acquéreurs et locataires de biens immobiliers sur les risques naturels et technologiques majeurs et sur les sinistres dans la commune de Thizy ;

VU l'arrêté préfectoral n° 2011-2142 du 26 avril 2011 modifié relatif à l'information des acquéreurs et locataires de biens immobiliers sur les risques naturels et technologiques majeurs et sur les sinistres dans la commune de Thurins ;

VU l'arrêté préfectoral n° 2008-5207 du 14 octobre 2008 modifié relatif à l'information des acquéreurs et locataires de biens immobiliers sur les risques naturels et technologiques majeurs et sur les sinistres dans la commune de Toussieu ;

VU l'arrêté préfectoral n° 2011-2144 du 26 avril 2011 modifié relatif à l'information des acquéreurs et locataires de biens immobiliers sur les risques naturels et technologiques majeurs et sur les sinistres dans la commune de Trades ;

VU l'arrêté préfectoral n° 2010-6342 du 26 novembre 2010 modifié relatif à l'information des acquéreurs et locataires de biens immobiliers sur les risques naturels et technologiques majeurs et sur les sinistres dans la commune de Treves ;

VU l'arrêté préfectoral n° 2006-1633 du 14 février 2006 modifié relatif à l'information des acquéreurs et locataires de biens immobiliers sur les risques naturels et technologiques majeurs et sur les sinistres dans la commune de Tupin et Semons ;

VU l'arrêté préfectoral n° 2009-5870 du 13 octobre 2009 modifié relatif à l'information des acquéreurs et locataires de biens immobiliers sur les risques naturels et technologiques majeurs et sur les sinistres dans la commune de Valsonne ;

VU l'arrêté préfectoral n° 2011-2145 du 26 avril 2011 modifié relatif à l'information des acquéreurs et locataires de biens immobiliers sur les risques naturels et technologiques majeurs et sur les sinistres dans la commune de Vaugneray ;

VU l'arrêté préfectoral n° 2011-2146 du 26 avril 2011 modifié relatif à l'information des acquéreurs et locataires de biens immobiliers sur les risques naturels et technologiques majeurs et sur les sinistres dans la commune de Vaux-en-Beaujolais ;

VU l'arrêté préfectoral n° 2007-5190 du 23 novembre 2007 modifié relatif à l'information des acquéreurs et locataires de biens immobiliers sur les risques naturels et technologiques majeurs et sur les sinistres dans la commune de Vaux-en-Velin ;

VU l'arrêté préfectoral n° 2011-2147 du 26 avril 2011 modifié relatif à l'information des acquéreurs et locataires de biens immobiliers sur les risques naturels et technologiques majeurs et sur les sinistres dans la commune de Vauxrenard ;

VU l'arrêté préfectoral n° 2009-2142 du 25 mars 2009 modifié relatif à l'information des acquéreurs et locataires de biens immobiliers sur les risques naturels et technologiques majeurs et sur les sinistres dans la commune de Venissieux ;

VU l'arrêté préfectoral n° 2009-2148 du 25 mars 2009 modifié relatif à l'information des acquéreurs et locataires de biens immobiliers sur les risques naturels et technologiques majeurs et sur les sinistres dans la commune de Vernaison ;

VU l'arrêté préfectoral n° 2011-2148 du 26 avril 2011 modifié relatif à l'information des acquéreurs et locataires de biens immobiliers sur les risques naturels et technologiques majeurs et sur les sinistres dans la commune de Vernay ;

VU l'arrêté préfectoral n° 2011-2149 du 26 avril 2011 modifié relatif à l'information des acquéreurs et locataires de biens immobiliers sur les risques naturels et technologiques majeurs et sur les sinistres dans la commune de Ville-sur-Jarnioux ;

VU l'arrêté préfectoral n° 2009-5871 du 13 octobre 2009 modifié relatif à l'information des acquéreurs et locataires de biens immobiliers sur les risques naturels et technologiques majeurs et sur les sinistres dans la commune de Villecheveuve ;

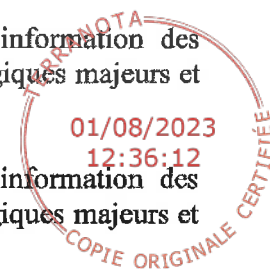
VU l'arrêté préfectoral n° 2009-5824 du 13 octobre 2009 modifié relatif à l'information des acquéreurs et locataires de biens immobiliers sur les risques naturels et technologiques majeurs et sur les sinistres dans la commune de Villefranche-sur-Saône ;

VU l'arrêté préfectoral n° 2009-3944 du 20 juillet 2009 modifié relatif à l'information des acquéreurs et locataires de biens immobiliers sur les risques naturels et technologiques majeurs et sur les sinistres dans la commune de Villeurbanne ;

VU l'arrêté préfectoral n° 2011-2150 du 26 avril 2011 modifié relatif à l'information des acquéreurs et locataires de biens immobiliers sur les risques naturels et technologiques majeurs et sur les sinistres dans la commune de Villé-Morgon ;

VU l'arrêté préfectoral n° 2007-5191 du 23 novembre 2007 modifié relatif à l'information des acquéreurs et locataires de biens immobiliers sur les risques naturels et technologiques majeurs et sur les sinistres dans la commune de Vourles ;

VU l'arrêté préfectoral n° 2011-2151 du 26 avril 2011 modifié relatif à l'information des acquéreurs et locataires de biens immobiliers sur les risques naturels et technologiques majeurs et sur les sinistres dans la commune de Yzeron ;



VU l'arrêté préfectoral du 29 octobre 2012 relatif à la création de la commune nouvelle de Thizy les Bourgs en lieu et place des communes de Bourg de Thizy, La Chapelle de Mardore, Mardore, Marnand et Thizy ;

VU l'arrêté préfectoral du 9 octobre 2014 relatif à la création de la commune nouvelle de Vaugneray en lieu et place des communes de Vaugneray et de Saint Laurent de Vaux ;

VU l'arrêté préfectoral du 18 novembre 2015 relatif à la création de la commune nouvelle de Cours en lieu et place des communes de Cours-La-Ville, Thel et Pont-Trambouze ;

VU l'arrêté préfectoral du 22 septembre 2016 relatif à la création de la commune nouvelle de Porte des Pierres Dorées en lieu et place des communes de Liergues et Pouilly Le Monial ;

VU l'arrêté préfectoral du 22 septembre 2016 relatif à la création de la commune nouvelle de Val d'Oingt en lieu et place des communes de Bois d'Oingt, Oingt et Saint Laurent d'Oingt ;

VU l'arrêté préfectoral du 12 décembre 2017 relatif à la création de la commune nouvelle de Beauvallon en lieu et place des communes de Saint Andéol Le Château, Saint Jean de Toulas et Chassagny ;

VU l'arrêté préfectoral du 28 septembre 2018 relatif à la création de la commune nouvelle de Porte des Pierres Dorées en lieu et place des communes de Porte des Pierres Dorées et de Jarnioux ;

VU l'arrêté préfectoral du 02 novembre 2018 relatif à la création de la commune nouvelle de Belleville-en-Beaujolais en lieu et place des communes de Belleville et de Saint-Jean-d'Ardière ;

VU l'arrêté préfectoral du 19 décembre 2018 relatif à la création de la commune nouvelle de Vindry-sur-Turdine en lieu et place des communes de Dareizé, les Olmes, Pontcharra-sur-Turdine et de Saint-Loup ;

VU l'arrêté préfectoral du 20 décembre 2018 relatif à la création de la commune nouvelle de Deux-Grosnes en lieu et place des communes de Avenas, Monsols, Ouroux, Saint-Christophe, Saint-Jacques-des-Arrêts, Saint-Mamert et de Trades ;

VU l'arrêté du 27 juin 2018 portant délimitation des zones à potentiel radon de niveau 3 pour les communes du département du Rhône ;

VU l'arrêté interdépartemental n° 03-2018-18-08-006 (Isère) , n° DT 18-0769 (Loire) et n° 69-2018-07-18-003 (Rhône) du 18 juillet 2018 portant approbation du plan de prévention des risques technologiques (PPRT) des établissements Adisseo France et Tourmaline Real Estate à Saint-Clair-du-Rhône et concernant les communes de Saint-Clair-du-Rhône, Les-Roches-de-Condrieu, Saint-Alban-du-Rhône, Saint-Prim (38), Chavanay, Saint-Michel-sur-Rhône, Vérin (42), Condrieu (69) ;

VU les arrêtés préfectoraux du 15 novembre 2018 qui fixent la liste des secteurs d'information sur les sols sur les communes de Belleville, Brignais, Bron, Champagne-au-Mont d'Or, Corbas, Decines-Charpieu, Feyzin, Genas, Givors, Grigny, Irigny, Les Ardillats, Lyon, Meyzieu, Neuville-sur-Saône, Pierre-Bénite, Pusignan, Saint-Didier-sur-Beaujeu, Saint-Fons, Saint-Genis-Laval, Saint-Priest, Saint-Romain-en-Gier, Saint-Symphorien-sur-Coise, Tarare, Thizy-les-Bourgs, Venissieux, Villefranche-sur-Saône, Villeurbanne ;

VU l'arrêté préfectoral n° DDT_SPAR_69_2019_01_03_004 du 03 janvier 2019 prescrivant la révision et l'élargissement à l'ensemble du bassin versant du Plan de Prévention des Risques Naturels d'Inondation (PPRNi) de l'Azergues sur le territoire des communes d'Alix, Amberieux, Anse, Bagnols, Belmont-d'Azergues, Bully, Chambost-Allières, Chamelet, Charnay, Chasselay, Châtillon-d'Azergues, Chazay-d'Azergues, Chénelette, Chessy-les-Mines, Civrieux-d'Azergues, Claveisolles, Dardilly, Dième, Dommartin, Frontenas, Grandris, Lachassagne, Lamure-sur-Azergues, La Tour-de-Salvagny, Le-Breuil, Légny, Lentilly, Létra, Les-Chères, Limonest, Lissieu, Lozanne, Lucenay, Marcilly-d'Azergues, Marcy, Moiré, Morancé, Poule-les-Echarmeaux, Quincieux, Saint-Appolinaire, Saint-Clément-sur-Valsonne, Saint-Cyr-le-Chatoux, Saint-Germain-Nuelles, Saint-Jean-des-Vignes, Saint-Just-d'Avray, Saint-Nizier-d'Azergues, Saint-Vérand, Sainte-Paule, Sarcey, Ternand, Val-d'Oingt, Valsonne, Vindry-sur-Turdine ;

VU l'arrêté préfectoral n° DDT_SPAR_69_2019_01_03_005 du 03 janvier 2019 prescrivant l'élaboration du PPRNi de l'Ardières sur le territoire des communes de Les Ardillats, Deux-Grosnes, Beaujeu, Belleville-en-Beaujolais, Cercié, Chénelette, Chiroubles, Lantignié, Marchampt, Odenas, Quincieu-en-Beaujolais, Régnié-Durette, Saint-Didier-sur-Beaujeu, Saint-Lager, Taponas, Vernay, Villié-Morgon ;

VU l'arrêté préfectoral n° DDT_SPAR_69_2019_01_03_006 du 03 janvier 2019 prescrivant l'élaboration du PPRNi du Morgon et du Nizerand sur le territoire des communes de Anse, Arnas, Cogny, Denicé, Frontenas, Gleizé, Lacenas, Lachassagne, Limas, Marcy, Montmelas-Saint-Sorlin, Pommiers, Porte-des-Pierres-Dorées, Rivolet, Theizé, Villefranche-sur-Saône, Ville-sur-Jarnioux ;

ARRÊTE

ARTICLE 1^{er} :

L'arrêté préfectoral n° 2006-1527 du 14 février 2006 susvisé est modifié pour tenir compte de l'arrêté du 27 juin 2018 portant délimitation des zones à potentiel radon pour les communes du département du Rhône suivantes :

- zone 1 : Alix, Amberieux-d'Azergues, Anse, Arnas, Belleville-en-Beaujolais, Belmont-d'Azergues, Bron, Cailloux-sur-Fontaine, Chabanière, Charentay, Charly, Charnay, Chassieu, Châtillon-d'Azergues, Chazay-d'Azergues, Colombier-Saugnieu, Corbas, Curis-au-Mont-d'Or, Decines-Charpieu, Denice, Drace, Eveux, Feyzin, Fleurieu-sur-Saône, Fleurieux-sur-l'Arbresle, Fontaines-Saint-Martin, Fontaines-sur-Saône, Frontenas, Genas, Gleize, Grigny, Irigny, Jonage, Jons, L'Arbresle, La Mulatière, Lacenas, Lachassagne, Les Chères, Limas, Limonest, Lucenay, Marcy, Marennes, Meyzieu, Mions, Moire, Montanay, Montmelas-Saint-Sorlin, Morance, Oullins, Pierre-Benite, Poleymieux-au-Mont d'Or, Pommiers, Porte-des-Pierres-Dorées, Pusignan, Quincieux, Rillieux-la-Pape, Riverie, Rochetaillée-sur-Saône, Saint-Bonnet-de-Mûre, Saint-Didier-sous-Riverie, Saint-Fons, Saint-Genis-les-Ollières, Saint-Georges-de-Reneins, Saint-Jean-des-Vignes, Saint-Laurent-de-Mûre, Saint-Pierre-de-Chandieu, Saint-Priest, Saint-Symphorien-d'Ozon, Saint-Symphorien-sur-Coise, Sainte-Foy-les-Lyon, Sathonay-Camp, Sathonay-Village, Serezin-du-Rhône, Simandres, Solaize, Taponas, Tassin-la-Demi-Lune, Theize, Toussieu, Treves, Vaulx-en-Velin, Venissieux, Vernaison, Villefranche-sur-Saône, Villeurbanne,
- zone 2: Albigny-sur-Saône, Bagnols, Bibost, Caluire-et-Cuire, Chaponnay, Chasselay, Chessy-les-Mines, Communay, Genay, Lissieu, Longes, Marcilly d'Azergues, Neuville-sur-Saône, Sain Bel, Saint-Germain au Mont d'Or, Saint-Julien, Ternay,
- Zone 3: Affoux, Aigueperse, Amplepuis, Ampuis, Ancy, Aveize, Azolette, Beaujeu, Beauvallon, Bessenay, Blacé, Brignais, Brindas, Brullioles, Brussieu, Bully, Cenves, Cercié, Chambost-Allières, Chambost-Longessaigne, Chamelet, Champagne-au-Mont-d'Or, Chaponost, Charbonnières-les-Bains, Chaussan, Chénas, Chénelette, Chevinay, Chiroubles, Civrieux-d'Azergues, Claveisolles, Cogny,

Coise, Collonges-au-Mont-d'Or, Condrieu, Corcelles-en-Beaujolais, Cours, Courzieu, Couzon-au-Mont-d'Or, Craponne, Cublize, Dardilly, Deux-Grosnes, Dième, Dommartin, Duerne, Echallas, Ecully, Emeringes, Fleurie, Francheville, Givors, Grandris, Grézieu-la-Varenne, Grézieu-le-Marché, Haute-Rivoire, Joux, Julienas, Jullié, La Chapelle-sur-Coise, La Tour-de-Salvagny, Lamure-sur-Azergues, Lancié, Lantignié, Larajasse, Le Breuil, Le Perréon, Légny, Lentilly, Les Ardillats, Les Haies, Les Halles, Les Sauvages, Létra, Loire-sur-Rhône, Longessaigne, Lozanne, Lyon (9ème arrondissement), Marchampt, Marcy-l'Etoile, Meaux-la-Montagne, Messimy, Meys, Millery, Montagny, Montréant, Montrottier, Mornant, Odenas, Orliénas, Pollionnay, Pomeys, Poule-les-Écharmeaux, Propières, Quincié-en-Beaujolais, Ranchal, Régnié-Durette, Rivolet, Ronno, Rontalon, Saint-André-la-Côte, Saint-Appolinaire, Saint-Bonnet-des-Bruyères, Saint-Bonnet-le-Troncy, Saint-Clément-de-Vers, Saint-Clément-les-Places, Saint-Clément-sur-Valsonne, Saint-Cyr-au-Mont-d'Or, Saint-Cyr-le-Chatoux, Saint-Cyr-sur-le-Rhône, Saint-Didier-au-Mont-d'Or, Saint-Didier-sur-Beaujeu, Sainte-Catherine, Sainte-Colombe, Sainte-Consorce, Sainte-Foy-l'Argentière, Sainte-Paule, Saint-Étienne-des-Oullières, Saint-Étienne-la-Varenne, Saint-Forgeux, Saint-Genis-l'Argentière, Saint-Genis-Laval, Saint-Igny-de-Vers, Saint-Jean-la-Bussière, Saint-Julien-sur-Bibost, Saint-Just-d'Avray, Saint-Lager, Saint-Laurent-d'Agny, Saint-Laurent-de-Chamousset, Saint-Marcel-l'Eclairé, Saint-Martin-en-Haut, Saint-Maurice-sur-Dargoire, Saint-Nizier-d'Azergues, Saint-Pierre-la-Palud, Saint-Romain-au-Mont-d'Or, Saint-Romain-de-Popey, Saint-Romain-en-Gal, Saint-Romain-en-Gier, Saint-Sorlin, Saint-Vérand, Saint-Vincent-de-Reins, Salles-Arbuissonnas-en-Beaujolais, Sarcey, Savigny, Soucieu-en-Jarrest, Sourcieux-les-Mines, Souzy, Taluyers, Tarare, Ternand, Thizy-les-Bourgs, Thurins, Tupin-et-Semons, Val D'Oingt, Valsonne, Vaugneray, Vaux-en-Beaujolais, Vauxrenard, Vernay, Villechenève, Ville-sur-Jarnioux, Villié-Morgon, Vindry-sur-Turdine, Vourles, Yzeron.

L'arrêté préfectoral n°2006-1527 eu 14 février 2006 susvisé est modifié pour tenir compte de l'approbation du PPRt des établissements Adisseo France et Tourmaline Real Estate à Saint-Clair-du-Rhône concernant la commune de Condrieu (69) pour le département du Rhône.

L'arrêté préfectoral n°2006-1527 eu 14 février 2006 susvisé est modifié pour tenir compte des arrêtés susvisés qui fixent la liste des secteurs d'information sur les sols sur les communes de Belleville, Brignais, Bron, Champagne-au-Mont d'Or, Corbas, Decines-Charpieu, Feyzin, Genas, Givors, Grigny, Irigny, Les Ardillats, Lyon, Meyzieu, Neuville-sur-Saône, Pierre-Bénite, Pusignan, Saint-Didier-sur-Beaujeu, Saint-Fons, Saint-Genis-Laval, Saint-Priest, Saint-Romain-en-Gier, Saint-Symphorien-sur-Coise, Tarare, Thizy-les-Bourgs, Venissieux, Villefranche-sur-Saône, Villeurbanne.

L'arrêté préfectoral n°2006-1527 eu 14 février 2006 susvisé est modifié pour tenir compte de la prescription de la révision et l'élargissement à l'ensemble du bassin versant du PPRNi de l'Azergues sur le territoire des communes d'Alix, Ambérieux, Anse, Bagnols, Belmont-d'Azergues, Bully, Chambost-Allières, Chamelet, Charnay, Chasselay, Châtillon-d'Azergues, Chazay-d'Azergues, Chénelette, Chessy-les-Mines, Civrieux-d'Azergues, Claveisolles, Dardilly, Dième, Dommartin, Frontenas, Grandris, Lachassagne, Lamure-sur-Azergues, La-Tour-de-Salvagny, Le-Breuil, Légny, Lentilly, Létra, Les-Chères, Limonest, Lissieu, Lozanne, Lucenay, Marcilly-d'Azergues, Marcy, Moiré, Morancé, Poule-les-Echarmeaux, Quincioux, Saint-Appolinaire, Saint-Clément-sur-Valsonne, Saint-Cyr-le-Chatoux, Saint-Germain-Nuelles, Saint-Jean-des-Vignes, Saint-Just-d'Avray, Saint-Nizier-d'Azergues, Saint-Vérand, Sainte-Paule, Sarcey, Ternand, Val-d'Oingt, Valsonne, Vindry-sur-Turdine.

L'arrêté préfectoral n°2006-1527 eu 14 février 2006 susvisé est modifié pour tenir compte de la prescription du PPRNi de l'Ardières sur le territoire des communes de Les Ardillats, Deux-Grosnes, Beaujeu, Belleville-en-Beaujolais, Cercié, Chénelette, Chiroubles, Lantignié, Marchampt, Odenas, Quincié-en-Beaujolais, Régnié-Durette, Saint-Didier-sur-Beaujeu, Saint-Lager, Taponas, Vernay, Villié-Morgon.

L'arrêté préfectoral n°2006-1527 en 14 février 2006 susvisé est modifié pour tenir compte de la prescription du PPRNi du Morgon et du Nizerand sur le territoire des communes de Anse, Arnas, Cogny, Denicé, Frontenas, Gleizé, Lacenas, Lachassagne, Limas, Marcy, Montmelas-Saint-Sorlin, Pommiers, Porte-des-Pierres-Dorées, Rivolet, Theizé, Villefranche-sur-Saône, Ville-sur-Jarnioux.

L'annexe de l'arrêté préfectoral n°2006-1527 en 14 février 2006 susvisé est substituée par celle jointe au présent arrêté pour tenir compte des modifications susvisées.

ARTICLE 2 :

Les dossiers communaux d'information annexés aux arrêtés susvisés qui regroupent les éléments nécessaires à l'établissement de l'état des risques naturels, technologiques majeurs et miniers destinés à l'information des acquéreurs et des locataires de biens immobiliers situés sur les communes susvisées sont modifiés et mis à jour suite au présent arrêté.

Il est créé un dossier communal d'information pour la commune nouvelle de Thizy les Bourgs, fusionnant les dossiers des communes de Bourg de Thizy, La Chapelle de Mardore, Mardore, Marnand et Thizy.

Il est créé un dossier communal d'information pour la commune nouvelle de Vaugneray, fusionnant les dossiers des communes de Vaugneray et Saint Laurent de Vaux.

Il est créé un dossier communal d'information pour la commune nouvelle de Cours, fusionnant les dossiers des communes de Cours-La-Ville, Thel et Pont-Trambouze.

Il est créé un dossier communal d'information pour la commune nouvelle de Beauvallon en lieu et place des communes de Saint Andéol Le Château, Saint Jean de Toulas et Chassagny.

Il est créé un dossier communal d'information pour la commune nouvelle de Porte Pierres Dorées, fusionnant les dossiers des communes de Liergues, Pouilly Le Monial et Jarnioux.

Il est créé un dossier communal d'information pour la commune nouvelle de Val d'Oingt, fusionnant les dossiers des communes de Bois d'Oingt, Oingt et de Saint Laurent d'Oingt.

Il est créé un dossier communal d'information pour la commune nouvelle de Belleville-en-Beaujolais fusionnant les dossiers des communes de Belleville et de Saint-Jean-d'Ardière.

Il est créé un dossier communal d'information pour la commune nouvelle de Vindry-sur-Turdine fusionnant les dossiers des communes de Dareizé, les Olmes, Pontcharra-sur-Turdine et de Saint-Loup.

Il est créé un dossier communal d'information pour la commune nouvelle de Deux-Grosnes fusionnant les dossiers des communes de Avenas, Monsols, Ouroux, Saint-Christophe, Saint-Jacques-des-Arrêts, Saint-Mamert et de Trades.

ARTICLE 3:

Le présent arrêté est affiché en mairies, publié au recueil des actes administratifs de la préfecture du Rhône.

Il est consultable ainsi que le dossier communal d'information en mairies, à la direction départementale des territoires du Rhône, à la sous-préfecture de Villefranche-sur-Saône ainsi que sur le site internet des services de l'Etat dans le Rhône.



ARTICLE 4 :

Le préfet, secrétaire général de la préfecture du Rhône, préfet délégué pour l'égalité des chances, le directeur départemental des territoires, les maires des communes susvisées sont chargés, pour ce qui les concerne, de l'exécution du présent arrêté.

A Lyon, le

28 JAN. 2019

Le directeur
Le Directeur départemental,

Joël PRILLARD

Annexe à l'arrêté préfectoral n° 69-2019-01-28-001
relatif à l'information des acquéreurs et des locataires de biens
immobiliers sur les risques naturels, technologiques et miniers

Liste des communes où s'applique l'obligation
d'annexer un état des risques naturels, technologiques et miniers
à tout contrat de vente ou de location



Commune	Numéro d'identification du PPR prescrit	Numéro d'identification du document approuvé * Valeurs PPR: PERI ou PSS	Numéro d'identification du PPR approuvé *	Zone de danger	Zone à potentiel résolu	Statut
AFFOIX			2	Faible	3	non concerné
AIGUEPERSE				Faible	3	non concerné
ALBYN SUR SAONE			10	Faible	2	non concerné
ALIX	33			Faible	1	non concerné
AMBERIEUX D'AZERQUES	23		1 et 0	Faible	1	non concerné
AMPLEPUIS			13	Faible	3	non concerné
AMPUIS			11,31-4	Moderée	2	non concerné
ANCY			2	Faible	3	non concerné
ANSE	33 et 36		1 et 6	Faible	1	non concerné
ARNAS	26		6	Faible	1	non concerné
AVEIZE			2 et 20	Faible	3	non concerné
AZOLETTE				Faible	3	non concerné
BAGNOLS	33			Faible	2	non concerné
BEAUFEU	30			Faible	3	non concerné
BEAUVALLON			3 bis, 22	Faible	3	non concerné
BELLEVILLE EN BRAUJOLAIS	36		8	Faible	1	concerné
BELMONT D'AZERQUES	23		1	Faible	1	non concerné
BESSEY			2	Faible	3	non concerné
BIBOST			2	Faible	2	non concerné
BLACE				Faible	3	non concerné
BRIGNAIS			3 bis	Faible	3	concerné
BRINDAS			0 bis, 3 bis	Faible	3	non concerné
BRON				Moderée	1	concerné
BRULLIOLE			2	Faible	3	non concerné
BRUGNIEU			2	Faible	3	non concerné
BULLY	33		2	Faible	3	non concerné
CAILLOUX SUR FONTAINE				Faible	1	non concerné
CALUIRE + GURE			10 et 6	Faible	2	non concerné
CENVES				Faible	3	non concerné
CERCIE	38			Faible	3	non concerné
CHADANIÈRE			22, 3 bis	Faible	3	non concerné
CHAMBOST - ALLIERES	35		1	Faible	3	non concerné
CHAMBOST-LONGEVAIGNE				Faible	3	non concerné
CHAMELET	30		1	Faible	3	non concerné
CHAMPAGNE AU MONT D'OR				Faible	3	concerné
CHAPONNAY		23	4	Moderée	2	non concerné
CHAPONOST			8 bis, 20, 3 bis	Faible	3	non concerné
CHARBONNIÈRES LES BAINS			9 bis	Faible	3	non concerné
CHARENTAY				Faible	1	non concerné
CHARLY			3 bis	Faible	1	non concerné
CHARNAY	33		1	Faible	1	non concerné
CHASSILAY	33			Faible	2	non concerné
CHASSEU			24	Moderée	1	non concerné
CHATELON D'AZERQUES	33		1 et 2	Faible	1	non concerné
CHAUSSAN			3 bis	Faible	3	non concerné
CHAZAY D'AZERQUES	30		1	Faible	1	non concerné
CHENAS				Faible	3	non concerné
CHENELETTE	33 et 36		1	Faible	3	non concerné
CHESSY LES MINES	23		1	Faible	2	non concerné
CHEVIGNY			2	Faible	2	non concerné
CHIROUILLES	26			Faible	3	non concerné
CINREUX D'AZERQUES	33		1	Faible	3	non concerné
CLAVESOLLES	33			Faible	3	non concerné
COGNY	35			Faible	3	non concerné
COISE	30			Faible	3	non concerné
COLLONGES AU MONT D'OR			10	Faible	3	non concerné
COLOMBIER SAUONIEU				Moderée	1	non concerné
COMMUNAY			4	Moderée	2	non concerné
CONDRIEU			11, 31-4, 34	Moderée	2	non concerné
CORBAS		23	4, 21	Moderée	1	concerné
CORCELLES EN BRAUJOLAIS				Faible	3	non concerné
COURS			13	Faible	3	non concerné
COURZEU			2	Faible	3	non concerné
COUZON AU MONT D'OR			10, 27	Faible	3	non concerné
CRAPONNE			8 bis	Faible	3	non concerné
CURLEZ			15	Faible	3	non concerné
CURIS AU MONT D'OR	27		10	Faible	1	non concerné
DARDILLY	33		9 bis	Faible	3	non concerné
DÉCINES CHARPÉU			10 et 14	Moderée	1	concerné
DENISE	35			Faible	1	non concerné
DEUX-GROISNES	30			Faible	3	non concerné
DIANE	33			Faible	3	non concerné
DOMMARTIN	33			Faible	3	non concerné
DRAGE			8	Faible	1	non concerné
DUERNE			2	Faible	3	non concerné
ECHALAS			22	Moderée	2	non concerné
ECULLY				Faible	3	non concerné
EMÉRNES				Faible	3	non concerné
EVEUX			2	Faible	1	non concerné
FEYZIN			10, 32	Moderée	1	concerné
FLEURIE				Faible	3	non concerné
FLEURIEU SUR SAONE			10	Faible	1	non concerné
FLEURIEUX SUR L'ARBRELE			2	Faible	1	non concerné
FONTAINES SAINT MARTIN			6	Faible	1	non concerné
FONTAINES SUR SAONE			10, 8	Faible	1	non concerné
FRANCHEVILLE			9 bis	Faible	3	non concerné
FRONTENAS	33 et 36			Faible	1	non concerné
GENAS			30	Moderée	1	concerné
GENAY			10, 27	Faible	2	non concerné
GIVORS			11, 16, 28, 30 bis, 31-2, 22	Moderée	3	concerné
GLÈZE	35			Faible	1	non concerné
GRANDRIB	33		1	Faible	3	non concerné
GREZEU LA VARENNE			9 bis	Faible	3	non concerné
GREZEU LE MARCHE			2	Faible	3	non concerné
GRIGNY			11, 19, 3 bis, 31-2	Faible	1	concerné
HAUTE-VOIRE			2	Faible	3	non concerné
BRIGNY			10, 32	Moderée	1	concerné

JONAGE			16	Moyenne	1	non concerné
JOZE		6		Moyenne	1	non concerné
JOUX			2	Faible	3	non concerné
JULIENS				Faible	3	non concerné
JULIE				Faible	3	non concerné
L'ARRÊTÉ			2	Faible	4	non concerné
LA CHAÎNÉLE VIN COUSÉ				Faible	3	non concerné
LA MOUTAINE			10,0 ha	Faible	1	non concerné
LA TOUR DE SALVADON	30		9 ha	Faible	3	non concerné
LACFRAS	35			Faible	1	non concerné
LACHASSAINE	10 et 55			Faible	1	non concerné
LAMURE SUR AZEQUEL	33		1	Faible	3	non concerné
LANGE			9	Faible	3	non concerné
LANTANE	38			Faible	3	non concerné
LARAJASSE	30			Faible	3	non concerné
LE BREUIL	35		1	Faible	3	non concerné
LE PERRON				Faible	3	non concerné
LEGRY	32		1	Faible	3	non concerné
LENTILLY	32		2,0 ha	Faible	3	non concerné
LES ARDILLATS	30			Faible	3	non concerné
LES CHÈRES	32			Faible	1	non concerné
LES HERBES			22	Moyenne	3	non concerné
LES HALLES			2	Faible	3	non concerné
LES SAUVAGES			2	Faible	3	non concerné
LETRA	33		1	Faible	3	non concerné
LIMAS	32		16 et 8	Faible	1	non concerné
LIMONNET	33			Faible	1	non concerné
LIVIEU	33			Faible	2	non concerné
LOISE SUR RHONE			11,21-3	Moyenne	3	non concerné
LONGES			22	Faible	2	non concerné
LONGESSAONE				Faible	3	non concerné
LOZANNE	33		1 et 8	Faible	3	non concerné
LUCENAY	33		1	Faible	1	non concerné
LYON			10,32	Faible	3	concerné (pour Lyon 2,3,8 7,8 et 9)
MARCHANT	38			Faible	3	non concerné
MARCEL D'AZERQUES	33		1	Faible	3	non concerné
MAROT	33 et 35			Faible	1	non concerné
MARCY L'ETOILE			9 ha	Faible	3	non concerné
MARENGES			4	Moyenne	1	non concerné
MEAUX LA MONTAGNE			13	Faible	3	non concerné
MERZY			9 ha	Faible	3	non concerné
MEYS			2	Faible	3	non concerné
MEYZIEU			10	Moyenne	1	concerné
MILLRY			0,9 ha	Faible	3	non concerné
MORIS		22	4	Moyenne	1	non concerné
MORIS	30			Faible	1	non concerné
MONTAGNY			9,3 ha	Faible	3	non concerné
MONTASNY				Faible	1	non concerné
MONTMELAS SAINT BOULIN	35			Faible	3	non concerné
MONTROCHANT			2	Faible	3	non concerné
MONTROTIER			2	Faible	3	non concerné
MORANGE	35		1	Faible	1	non concerné
MORMANT			5 ha	Faible	3	non concerné
NEUVILLE SUR SAONE			10,27	Faible	2	concerné
ODENAS	30			Faible	3	non concerné
ORLIEHAB			3 ha	Faible	3	non concerné
OULLIN			9,10,9 ha, 32	Faible	1	non concerné
PISARIE BENTE			10,27	Moyenne	1	concerné
POLEYMEUX AU MONT D'OR				Faible	1	non concerné
POLLIGNY			0 ha	Faible	3	non concerné
POMEY	30			Faible	2	non concerné
POMMERS	35		3	Faible	1	non concerné
FORTE DES PIERRES DOREES	35			Faible	1	non concerné
POULE LES BOCHARMAUX	33		1	Faible	3	non concerné
PROPIERES				Faible	3	non concerné
PUSSIGNY				Moyenne	1	concerné
QUIBOIS EN DEANROLAIN	38			Faible	3	non concerné
QUINCIEUX	35		8	Faible	1	non concerné
RANCHAL			10	Faible	3	non concerné
RHONNEBURETTE	34			Faible	3	non concerné
RILLIEUX LA PAPE			10,5 et 26	Faible	1	non concerné
RIVERIE			22	Faible	1	non concerné
RIVOLET	38			Faible	3	non concerné
ROCHETALLEE SUR SAONE			10	Faible	1	non concerné
ROMBO			15	Faible	3	non concerné
ROMALON			6 ha	Faible	3	non concerné
SAH BEL			2	Faible	2	non concerné
SANT ANDRE LA COTE			3 ha	Faible	3	non concerné
SANT APOLLINAIRE	33			Faible	2	non concerné
SANT BONNET DE MORE				Moyenne	1	non concerné
SANT BONNET DES BRUYERES				Faible	3	non concerné
SANT BONNET LE TRONDY			10	Faible	3	non concerné
SANT CLEMENT DE VERG				Faible	3	non concerné
SANT CLEMENT LES PLACES				Faible	3	non concerné
SANT CLEMENT SUR VALONNE	38		2	Faible	3	non concerné
SANT CYR AU MONT D'OR				Faible	3	non concerné
SANT CYR LE CHATOUX	33			Faible	3	non concerné
SANT CYR SUR LE RHONE			31-9	Moyenne	3	non concerné
SANT DIDIER AU MONT D'OR				Faible	3	non concerné
SANT DIDIER SUR BEAUJEU	35			Faible	3	concerné
SANT ETIENNE DES OULLERES				Faible	3	non concerné
SANT ETIENNE LA VARENNE				Faible	3	non concerné
SANT FOIS			10,32	Moyenne	1	non concerné
SANT GEORGES			2	Faible	3	non concerné
SANT GEMIS L'ARCENTIERE			2 et 28	Faible	3	non concerné
SANT GEMIS CAVAL			9 ha, 20,0 ha	Faible	3	concerné
SANT GEMIS LES OLLIERES			9 ha	Faible	1	non concerné
SANT GEORGES DE BELVEIN			8	Faible	1	non concerné
SANT GERMAIN AU MONT D'OR			10,27	Faible	2	non concerné
SANT GERMAIN NUELLES	33		2	Faible	1	non concerné
SANT IGNY DE VERG				Faible	3	non concerné
SANT JEAN DES VIGNES	35			Faible	1	non concerné
SANT JEAN LA BOURSENE			13	Faible	3	non concerné
SANT JULIEN				Faible	2	non concerné
SANT JULIEN SUR BIBOST			2	Faible	3	non concerné
SANT JUST D'AVRAY	33		1	Faible	3	non concerné
SANT LAGER	36			Faible	3	non concerné
SANT LAURENT D'AGNY			3 ha	Faible	3	non concerné
SANT LAURENT DE CHAMOUSSET			2	Faible	2	non concerné
SANT LAURENT DE MORE				Moyenne	1	non concerné
SANT MARCEL L'EGLEIRE			2	Faible	3	non concerné
SANT MARTIN EN HAUT	30		3 ha	Faible	3	non concerné
SANT NZER D'AZERQUES	33		1	Faible	3	non concerné



SANT PIERRE DE CHANDOU		4	Moyens	1	non concerné
SANT PIERRE LA PALLE		2	Faible	3	non concerné
SANT EST		21	Moyenne	1	concerné
SANT ROMAN AU MONT D'ON		10	Faible	3	non concerné
SANT ROMAN CE POLEY		2	Faible	0	non concerné
SANT ROMAN EN GAL		11,21-3	Moyenne	3	non concerné
SANT ROMAN EN GEN		37	Faible	3	concerné
SANT SYMPHORIEN D'OLON		4,52	Moyenne	1	non concerné
SANT SYMPHORIEN SUR COISE	30		Faible	1	concerné
SANT VERAND	33		Faible	3	non concerné
SANT VINCENT DE RENIS		10	Faible	3	non concerné
SAINTE CATHERINE	26		Faible	3	non concerné
SAINTE COLOMBE		11,21-3	Moyenne	3	non concerné
SAINTE CONSTANCE		0,53	Faible	3	non concerné
SAINTE FOY L'AVOINTEIRE		2 et 30	Faible	3	non concerné
SAINTE FOY LES LYON		9 bis	Faible	1	non concerné
SAINTE PAULE	32		Faible	3	non concerné
SALLES ARBUSONNAIS EN BEAUJOLAIS			Faible	3	non concerné
SANDRY	34	2	Faible	3	non concerné
SATHONAY CAMP		6	Faible	1	non concerné
SATHONAY VILLAGE		5	Faible	1	non concerné
SAVAYE		2	Faible	0	non concerné
SEREZIN DU RHONE		4,31-1	Moyenne	1	non concerné
SERANDES		4	Moyenne	1	non concerné
SIGUAY		4, 10, 32	Moyenne	1	non concerné
SODIQUEN EN JARRET		3 bis	Faible	3	non concerné
SOURCE MICHLE MOIE		2 et 29	Faible	3	non concerné
SOMZY		3 bis	Faible	3	non concerné
TALLIVERTS		0 bis	Faible	3	non concerné
TAPONAS	36	6	Faible	1	non concerné
TARAGE		7	Faible	3	concerné
TARIGN LA OSMILUNE		0,9 bis	Faible	1	non concerné
TERHARD	33	1	Faible	3	non concerné
THELAY		11 et 28,31-1	Moyenne	2	non concerné
THELE	38		Faible	1	non concerné
THEY-SUR-BOURG		13	Faible	3	concerné
THURIN		0 bis	Faible	3	non concerné
TOURNEU		4	Moyenne	1	non concerné
TREVES		22	Faible	1	non concerné
TUPIN ET BEMONS		11,31-4	Moyenne	3	non concerné
VAL D'ONOT	35		Faible	3	non concerné
VAL GONNE	23	5	Faible	3	non concerné
VALGONERAY		0 bis	Faible	3	non concerné
VALX EN VELEN		10	Faible	1	non concerné
VALX EN BEAUJOLAIS			Faible	2	non concerné
VAUXRENAUD			Faible	3	non concerné
VEAUXEUX		27	Moyenne	1	concerné
VERMAISON		10, 12, 32,31-2	Moyenne	1	non concerné
VERNAY	39		Faible	3	non concerné
VILLE SUR JATHOUX	35		Faible	3	non concerné
VILLEBEREVE		2	Faible	3	non concerné
VILLEFRANCHE SUR SAONE	38	6	Faible	3	concerné
VILLEURBANNE		10	Faible	1	concerné
VILLE MORGON	36		Faible	3	non concerné
VIRVAY-SUR-TUNDINE	33	1,2	Faible	3	non concerné
VOUILLES		3,3 bis	Faible	3	non concerné
YVERN		0 bis, 3 bis	Faible	3	non concerné



* NUMEROS D'IDENTIFICATION DES DOCUMENTS REGLEMENTAIRES

Risques Inondations	
1 Azergues	PPR approuvé
2 Beauvallon/Turdans	PPR Approuvé - modification Erreur matérielle
3 Caron	PPR approuvé, remplacé par PPR révision et extension Yzeron (3 bis)
3 bis révision et extension Caron	PPR approuvé
4 Ozon	PPR approuvé
5 Revin	PPR approuvé
6 Rhône (en amont de Lyon)	PBS approuvé
8 Val de Saône	PPR approuvé
9 Yzeron	PPR approuvé, remplacé par PPR Révision PPR Yzeron (6 bis)
9 bis Révision PPR Yzeron	PPR approuvé
10 Rhône/Saône (Grand Lyon) (Secteurs Saône, Rhône amont, Lyon/Villeurbanne et Rhône aval)	PPR approuvé
11 Rhône en aval de Lyon	PPR approuvé
12 Rhône en aval de Lyon	PBS approuvé, remplacé par les PERNI du Rhône aval (31)
13 Rhône et Trambouze	PPR approuvé
22 Gier	PPR approuvé
30 Gols	PPR prescrit
31 Vallée du Rhône aval - 31-1 - secteur amont rive gauche (Barnay du Rhône, Tarnay), 31-2 - secteur amont rive droite (Le Malin, Gigny et Givray), 31-3 - secteur centre (Loin sur Rhône, Saint Roman en Gal, Sainte Colombe, Saint Cyr sur le Rhône), 31-4 - secteur aval (Ampuis, Tupin et Simons, Condrieu)	PPR approuvé
33 Révision et élargissement Azergues	PPR prescrit
34 Mergon et Nizand	PPR prescrit
35 Ardèche	PPR prescrit
Risques technologiques	
14 Gifère-Bertinet et Décines-Cherlieu	PPR Approuvé

15 Arkéma à Pierre-Dénite, Dépôt Pétrolier de Lyon, Entrepôt Pétrolier de Lyon et Stockages Pétroliers du Rhône à Lyon 7ème	PPR prescrit-abrégé Voir 32
16 Total France site de la raffinerie de Foinet et Rhone Gaz à Solignat	PPR prescrit-abrégé voir 32
17 Arkéma, Broyeur Eilcooneo Rhodie Opérations Uelne de Saint Fons Chimie et Rhodie Opérations Belle Etoile à Saint-Fons	PPR prescrit-abrégé Voir 32
18 Bayer Cropscience à Liriois	PPR Approuvé
19 Total additifs carburants spécialisés (TACS) à Givors	PPR Approuvé
20 Application des Gaz (ADG) à Saint Genis Laval	PPR Approuvé
21 Société du Dépôt de Saint Priest (SDSP) et Société Gréalis à Saint Priest	PPR approuvé
23 IN TERRA LOG (ex DISPAGRI) à Chaponnay	PPR Approuvé
24 Brenntag à Chameaie	PPR Approuvé
26 Pyralis à Rillieux la Pape	PPR Approuvé
28 TRAFICOTIR à Genas	PPR approuvé
27 BASF AGRI Production et COATEX - Uelnie 1 à Genay	PPR Approuvé
29 NOVASEP FINORGA à Chassée sur Rhône	PPR Approuvé
32 Veolia de la Chimie	PPR Approuvé
34 ADISSO FRANCE et TOURMALINE REAL ESTATE	PPR Approuvé

Réquis relatifs	
39 Daitis Foyta Argentice	PPRM Approuvé

Vu pour être annexé à l'arrêté préfectoral n°

69-2019-01-28-001



A Lyon, le

28 JAN. 2019

Le Préfet,

Le Directeur départemental

Joël PRILLARD



Liberté • Égalité • Fraternité

RÉPUBLIQUE FRANÇAISE

Préfecture du Rhône

Service Navigation Rhône Saône



Plan de Prévention des Risques Naturels pour les inondations du Rhône et de la Saône sur le territoire du Grand Lyon

REGLEMENT Secteur Lyon - Villeurbanne

FEVRIER 2009

I.	LES DISPOSITIONS GÉNÉRALES	1
I.1.	Le champ d'application et la portée du règlement	1
I.2.	Les principes directeurs	2
I.3.	Effets du PPRN	2
I.4.	Les aléas pris en compte dans le PPRN	3
I.5.	Définition des évènements de références	3
I.6.	Le zonage réglementaire	3
I.6.1.	La zone rouge	5
I.6.1.1.	La zone rouge R1	5
I.6.1.2.	La zone rouge R2	5
I.6.1.3.	La zone rouge R3	5
I.6.2.	La zone bleue	5
I.6.2.1.	La zone bleue B1	7
I.6.2.2.	La zone bleue B2	7
I.6.3.	La zone verte	7
I.6.4.	Les digues	7
I.7.	Définition des cotes de référence et des cotes de la crue centennale	7
II.	REGLEMENTATION DE LA ZONE ROUGE R1, R2 ET R3	9
II.1.	Interdictions	9
II.2.	Autorisations	9
II.3.	Prescriptions	10
II.3.1.	Seront autorisés dans la mesure où ils sont effectués au-dessus de la cote centennale, les travaux suivants :	10
II.3.2.	Seront autorisés, y compris au-dessous de la cote centennale les travaux respectant les prescriptions suivantes :	11
II.3.3.	L'extension, la construction, la surélévation et/ou la reconstruction de bâtiments, les nouvelles installations et travaux autorisés respecteront les prescriptions suivantes :	11
II.3.4.	Restrictions d'usage	12
III.	REGLEMENTATION DE LA ZONE BLEUE B1	13
III.1.	Interdictions	13
III.2.	Prescriptions	13
III.2.1.	Seront autorisés dans la mesure où ils sont effectués au-dessus de la cote centennale, les travaux suivants :	13
III.2.2.	Seront autorisés, y compris au-dessous de la cote centennale les travaux respectant les prescriptions suivantes :	14
III.2.3.	L'extension, la construction, la surélévation et/ou la reconstruction des bâtiments, les nouvelles installations et travaux autorisés respecteront les prescriptions suivantes :	14
III.2.4.	Restrictions d'usage	15
IV.	REGLEMENTATION DE LA ZONE BLEUE B2	16
IV.1.	Prescriptions	16



V. MESURES APPLICABLES AUX BIENS ET ACTIVITÉS EXISTANTS	17
V.1. Mesures relatives aux biens existants des particuliers et des activités existantes de moins de vingt salariés	17
V.2. Dispositions générales relatives aux activités existantes de plus de vingt salariés	18
V.3. Dispositions spécifiques relatives aux établissements à enjeux	19
VI. DISPOSITIONS PARTICULIÈRES LIÉES À L'EXERCICE D'UNE MISSION DE SERVICE PUBLIC	20
VI.1. Les réseaux de transports terrestres	20
VI.2. Les réseaux de transports en commun	20
VI.3. Les réseaux de distribution de fluides	21
VI.4. Les établissements de soins aux personnes	21
VI.5. Les établissements culturels et les administrations	22
VI.6. Les établissements et installations dont le fonctionnement est requis pour la protection civile	22
VI.7. Les installations de collecte et de traitement des déchets et des ordures ménagères	22
VII. GLOSSAIRE	23



I. LES DISPOSITIONS GENERALES



I.1. Le champ d'application et la portée du règlement

Le plan de prévention des risques naturels (PPRN) pour les inondations du Rhône et de la Saône sur le territoire du Grand Lyon a été prescrit par arrêté du 07 janvier 2004 par Monsieur le préfet du Rhône.

Le présent règlement s'applique sur le territoire des communes suivantes :

▪ Communes du secteur Saône :

- | | |
|------------------------------|--------------------------|
| - Saint Germain-au-Mont d'Or | - Genay |
| - Curis | - Neuville-sur-Saône |
| - Albigny-sur-Saône | - Fleurieu-sur-Saône |
| - Couzon-au-Mont d'Or | - Rochetaillée-sur-Saône |
| - Saint Germain-au-Mont d'Or | - Fontaine-sur-Saône |
| - Collonges-au-Mont d'Or | - Caluire-et-Cuire |

▪ Communes du secteur du Rhône à l'aval de la confluence :

- | | |
|-----------------|--------------|
| - La Mulatière | - Saint-Fons |
| - Oullins | - Feyzin |
| - Pierre Bénite | - Solaize |
| - Irigny | |
| - Vernaison | |

▪ Communes du secteur du Rhône à l'amont de la confluence :

- | | |
|--------------------|--------------------|
| - Caluire-et-Cuire | - Jonage |
| - Rillieux-La-Pape | - Meyzieu |
| | - Decines-Charpieu |
| | - Vaulx en Velin |

▪ Communes de Lyon et Villeurbanne

Le règlement détermine les principes réglementaires et prescriptibles à mettre en œuvre contre le risque d'inondation du Rhône et de la Saône (débordements directs et indirects par remontée de nappe et réseaux), seuls risques prévisibles pris en compte dans ce document.

I.2. Les principes directeurs

La cartographie des éléments historiques connus à ce jour, des aléas par la détermination des secteurs susceptibles d'être inondés, et la connaissance des enjeux à savoir les biens et activités situés dans les secteurs soumis à l'aléa sur le territoire concerné, ont permis de délimiter les zones exposées aux risques d'inondations.

Le volet réglementaire de ce Plan de Prévention des Risques Naturels a pour objectif d'édicter sur les zones (définies ci-après) des mesures visant à :

- ne pas aggraver l'exposition aux risques des personnes, des biens et des activités tant existants que futurs,
- préserver les champs d'expansion des crues et les capacités d'écoulement des eaux,
- limiter l'aggravation du risque inondation par la maîtrise de l'occupation des sols,
- faciliter l'organisation des secours et informer la population sur le risque encouru,
- prévenir ou atténuer les effets indirects des crues.

Ceci se traduit par :

- une réglementation spécifique pour gérer l'urbanisation en zones inondables qui peut conduire à interdire les nouvelles implantations dans les secteurs exposés à un aléa fort et dans les zones où les conditions d'écoulement et les champs d'expansion des crues doivent être préservés,
- des dispositions prescrivant des règles d'urbanisme et des règles de construction qui s'imposent aux projets de nouvelles implantations et aux projets de transformation,
- la possibilité de rendre des travaux obligatoires sur l'existant pour réduire les conséquences des inondations,
- des règles applicables aux activités exercées à l'intérieur de la zone inondable.

Conformément à l'article 3 du décret n°95-1089 du 5 octobre 1995, le PPRN comprend un règlement précisant :

- les mesures d'interdiction et les prescriptions applicables dans chacune des zones (art. L562-1 du Code de l'environnement)
- les mesures de prévention, de protection et de sauvegarde et les mesures relatives à l'aménagement, l'utilisation ou l'exploitation des constructions, des ouvrages, des espaces mis en culture ou plantés existants à la date de l'approbation du plan.

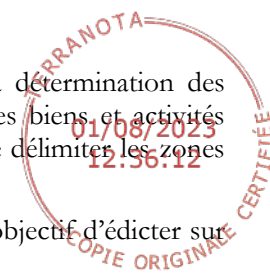
Le règlement mentionne, le cas échéant, les mesures dont la mise en œuvre est obligatoire ainsi que le délai fixé pour leur mise en œuvre. Ce délai est de 5 ans maximum. Il peut être réduit en cas d'urgence.

A défaut de mise en conformité dans le délai prescrit, le représentant de l'Etat dans le département peut, après mise en demeure non suivie d'effet, ordonner la réalisation de ces mesures aux frais de l'exploitant ou de l'utilisateur.


Le présent règlement s'applique en sus et sans préjudice des dispositions législatives et réglementaires édictées par ailleurs (loi sur l'Eau - Réglementation sur les ICPE - PLU - zonages d'assainissement communaux...)

I.3. Effets du PPRN

En matière de travaux : la nature des techniques de prévention prises pour l'application du présent règlement et leurs conditions d'exécution relève de la **responsabilité des maîtres d'ouvrage et maîtres d'œuvre concernés.**



En matière d'Urbanisme : le PPRN vaut servitude d'utilité publique (art. L1562-4 du Code de l'Environnement). **Il est annexé au PLU** (Plan Local d'Urbanisme) de la commune concernée, conformément à l'article L126-1 du Code de l'Urbanisme.



I.4. Les aléas pris en compte dans le PPRN

Ces aléas sont les suivants :

- les débordements directs du Rhône et de la Saône,
- les débordements indirects du Rhône et de la Saône (remontées de nappes et réseaux),
- la rupture de digue.

L'aléa remontées de nappe et réseaux, phénomène évalué à partir des niveaux de crue du Rhône et de la Saône, est indiqué à titre d'information sur les cartes de zonage, et ne fait pas l'objet de prescriptions spécifiques.

I.5. Définition des évènements de références

L'aléa de référence a fait l'objet d'un examen particulier pour évaluer au mieux la représentativité des crues historiques et des modélisations menées sur le territoire du Grand Lyon en prenant en compte les évolutions du lit majeur (progression de l'urbanisation,...).

Pour la Saône : La plus forte crue connue est la crue de 1840, significativement supérieure à une crue centennale. La crue dite « exceptionnelle » correspond au débit de 1840, avec des conséquences en zones inondables recalculées dans les conditions actuelles.

Pour le Rhône : Les plus fortes crues connues sont les crues de 1856 et de 1928. Leur débit était voisin du débit centennal. La crue dite « exceptionnelle » correspond à une crue calculée, dont l'occurrence statistique est comparable à la crue « exceptionnelle » retenue sur la Saône, et dont le débit est supérieur aux crues de 1856 et 1928. Toutefois la zone inondable en découlant est nettement plus limitée que lors de ces crues historiques compte tenu des aménagements lourds réalisés depuis.

Afin d'être cohérent sur tout le territoire du Grand Lyon l'aléa de référence pour le PPRNi du Rhône et de la Saône est la crue exceptionnelle (calcul CNR 2003). Le PPRN tient également compte de l'aléa centennal.

Ce principe de double zonage permet de prendre en compte, le plus fort aléa connu (crue dite « exceptionnelle ») pour les enjeux majeurs et pour préserver les champs d'expansion des crues, tout en ayant une approche pragmatique vis à vis de l'urbanisme existant et courant (aléa centennal).

Les deux événements auxquels il est fait référence dans le cadre du règlement du PPRN sont donc les suivants :

- la crue exceptionnelle,
- la crue centennale.

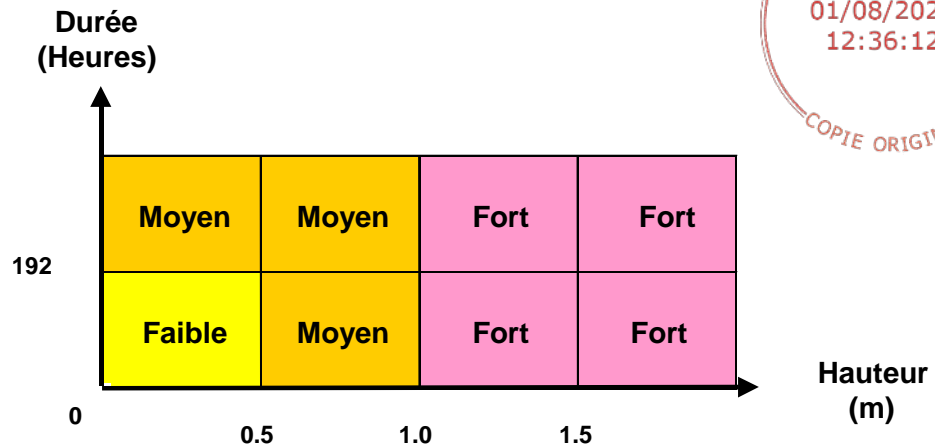
I.6. Le zonage réglementaire

Le zonage réglementaire repose d'une part, sur l'application des directives du ministère chargé de l'environnement en matière de maîtrise de l'occupation des sols en zones inondables et d'autre part, sur la prise en compte du contexte local.

Le zonage réglementaire découle d'une démarche rigoureuse d'analyse de critères hydrauliques et des enjeux.

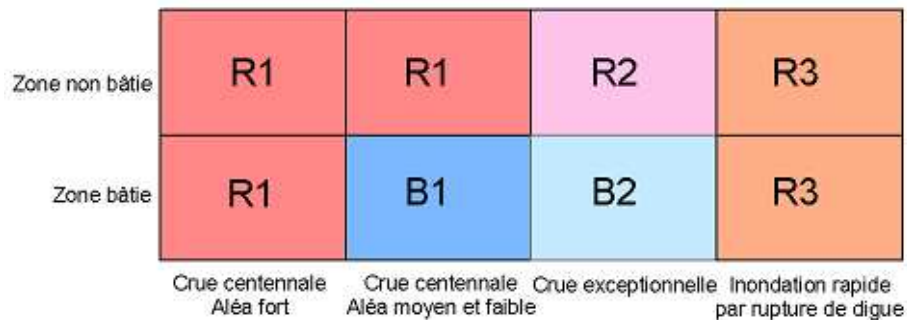
Le risque est lié au croisement de l'importance de l'événement (aléa) avec la vulnérabilité du site (enjeux). Le croisement de ces deux informations permet de qualifier le risque sur la zone d'étude et de définir le zonage réglementaire.

Dans le cadre de l'étude de l'aléa inondation induit par les crues du Rhône et de la Saône, il a été décidé de cartographier l'aléa en trois classes selon les critères suivants :



N.B. Dans les secteurs présentant des vitesses supérieures à 0.5 m/s, il a été convenu de changer la classe d'aléa initialement déterminée en la classe aléa fort.

Les principes généraux retenus pour le passage de l'aléa au zonage réglementaire sont les suivants :



Partant de ces principes et en intégrant les deux événements auxquels il est fait référence dans le présent règlement (crue centennale et crue exceptionnelle) ainsi que l'aléa rupture de digue :

- La zone inondable à la crue centennale comprend pour le Rhône et la Saône :
 - **une zone rouge R1** (aléa fort et champs d'expansion de crue) la plus restrictive,
 - **une zone bleue B1** (urbanisée, en zone d'aléa non fort pour la crue centennale).
- Hors zone inondable à la crue centennale, la zone inondable à la crue exceptionnelle comprend pour le Rhône et la Saône :
 - **une zone rouge R2** permettant de conserver les champs d'expansion de crue,
 - **une zone bleue B2**, urbanisée, dont l'enjeu principal est de réglementer l'implantation des établissements présentant les plus forts enjeux.
- Une zone rouge R3 permet de prendre en compte le risque de rupture de digue.
- En plus des zones réglementaires rouges et bleues, **une zone verte** est délimitée afin d'informer sur les risques potentiels de remontée de nappe et de débordement des réseaux.

I.6.1. La zone rouge

C'est la partie du territoire communal dont l'objectif principal est de ne pas aggraver la vulnérabilité dans les secteurs de débordement du Rhône et de la Saône ou dans les secteurs soumis au risque de rupture de digue, ainsi que de préserver les champs d'expansion de crue et les conditions d'écoulement.

La zone rouge comporte trois sous zones notées R1, R2 et R3.

I.6.1.1. La zone rouge R1

Est classé en zone rouge R1 tout territoire communal soumis au phénomène d'inondation dans les conditions suivantes :

- exposé à un aléa fort pour la crue centennale
- situé dans la zone inondable de l'aléa centennal en zone non urbanisée

Les contraintes réglementaires définies pour cette zone visent donc à :

- éviter toute aggravation des risques sur les biens et les personnes menacés par les crues,
- favoriser les échanges hydrauliques pour permettre la rétention des volumes d'eau tout en autorisant un usage raisonnable de ces espaces.

On notera que les îlots et les berges naturelles de la Saône et du Rhône appartiennent obligatoirement à la zone rouge R1.

I.6.1.2. La zone rouge R2

La zone rouge R2 délimite le champ d'inondation de la crue exceptionnelle au-delà du champ d'expansion de la crue centennale, hors zone urbanisée.

I.6.1.3. La zone rouge R3

La zone rouge R3, relative au risque rupture de digue, est matérialisée par une bande de précaution de 100 m de large compté à partir du pied de digue intérieur.

Cette mesure est justifiée par le fait que la submersion d'une digue ou sa rupture entraîne des phénomènes violents en arrière de celle-ci, pouvant mettre en danger les biens et les personnes.

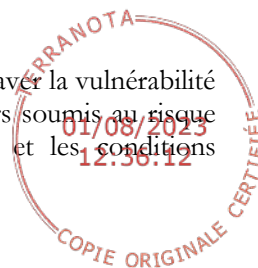
Ce zonage est retenu pour les digues de Vaulx en Velin, la rocade Est, l'A42 et le boulevard Laurent Bonneval en raison de leur rôle dans la protection des lieux habités. En considération des particularités liées au boulevard Laurent Bonneval et à la zone de Villeurbanne qu'il protège, cette bande a été réduite à 50 m.

Pour le canal de Jonage à l'aval du barrage de Cusset et l'aménagement de Pierre Bénite, en cas de rupture liée à une inondation les écoulements se dirigent vers l'intérieur du canal et non vers les zones urbanisées, la bande de précaution de 100 m de large n'a donc pas été retenue.

I.6.2. La zone bleue

C'est la partie du territoire dont l'enjeu principal est une urbanisation soumise à des mesures de non aggravation de la vulnérabilité.

La zone bleue comporte deux sous-zones notées B1 et B2.

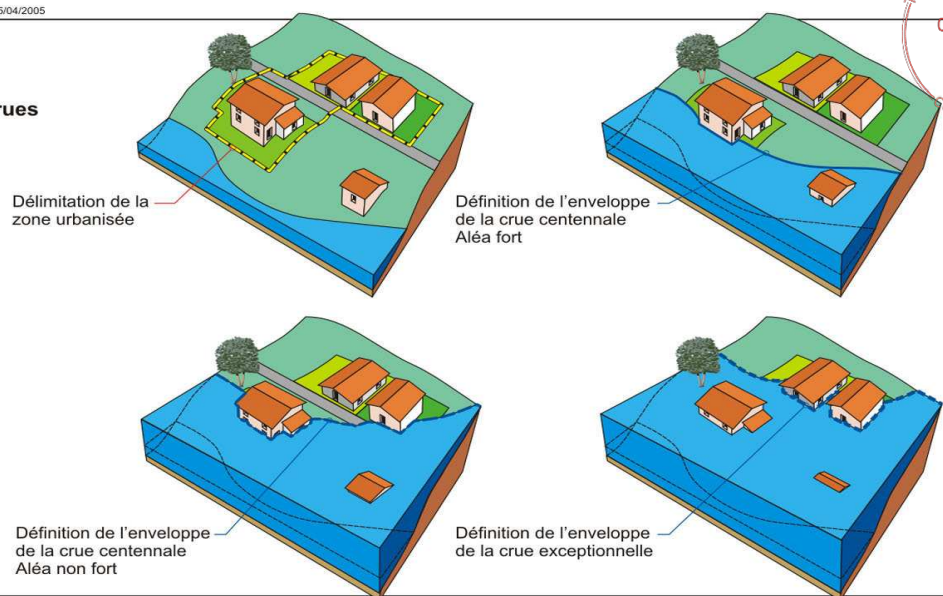


TERRANOTA
01/08/2023
12:36:12
COPIE ORIGINAL CERTIFIÉE

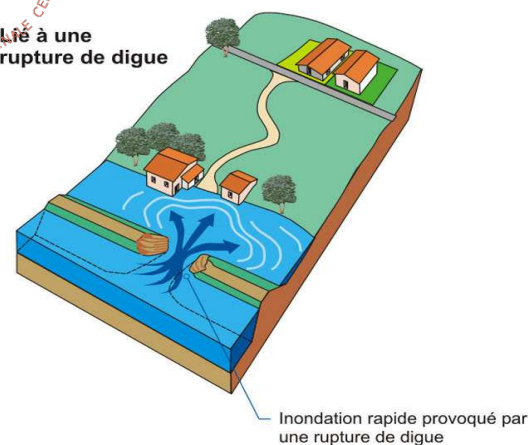
Du risque inondation au zonage réglementaire

Risque inondation

Lié aux crues



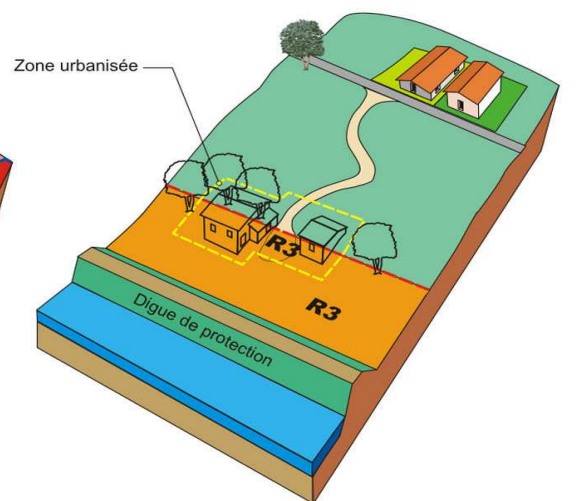
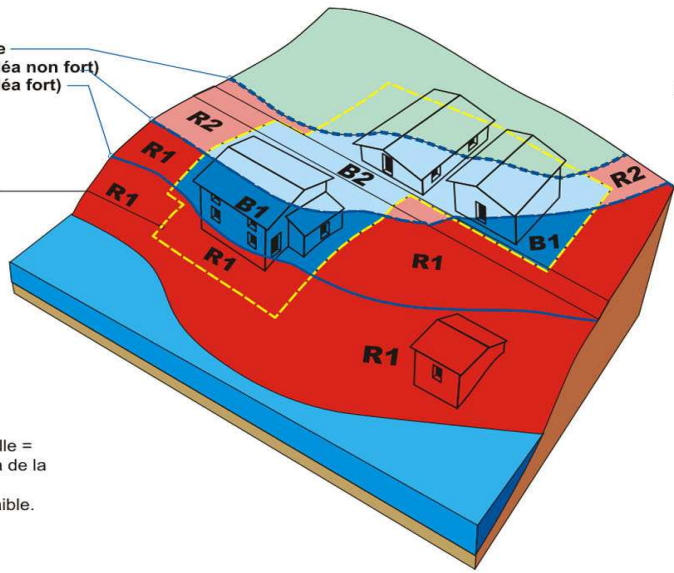
Lié à une rupture de digue



Traduction en terme de zonage

- Evènements pris en compte:
- Crue exceptionnelle
 - Crue centennale (aléa non fort)
 - Crue centennale (aléa fort)

- R1:** Zone non urbanisée, inondée en crue centennale quelle que soit l'aléa = zone d'expansion des crues et Zone urbanisée inondée en crue centennale en aléa fort.
- R2:** Zone non urbanisée, inondée pour la crue exceptionnelle = zone d'expansion des crues (cette enveloppe s'étend au delà de la zone R1).
- B1:** Zone urbanisée, inondée en crue centennale en aléa faible.
- B2:** Zone urbanisée, inondée pour la crue exceptionnelle, cette enveloppe s'étend au delà de la zone B1.



- R3:** Zone urbanisée ou non urbanisée susceptible de subir une inondation rapide liée à une rupture de digue

I.6.2.1. La zone bleue B1

La zone bleue B1 correspond aux secteurs urbanisés situés en zone d'aléa non fort pour une crue centennale. La zone bleue B1a correspond aux secteurs centraux urbanisés en bordure de Saône situés en zone d'aléa non fort pour une crue centennale.

Les prescriptions fixées pour la zone bleue B1 ont pour objectifs :

- la réduction des activités pouvant présenter un risque en cas de crue, et la prévention des dommages à l'environnement,
- la limitation de l'exposition directe à l'inondation des logements,
- pour les constructions neuves, l'obligation d'intégrer la connaissance du risque dans les techniques constructives et dans l'occupation des niveaux inondables.
- Dans les secteurs centraux ci-dessus mentionnés et compte tenu des caractéristiques des crues de la Saône, pourront être définies des zones B1a dans lesquelles sous certaines conditions, la création ou l'aménagement de sous-sols à usage de stationnement souterrain pourront être autorisés (cf § III.2.1)

I.6.2.2. La zone bleue B2

C'est la partie du territoire, inondable à la crue exceptionnelle, dont l'enjeu principal est de réglementer l'implantation des établissements présentant les plus forts enjeux.

La zone bleue B2 délimite le champ d'inondation de la crue exceptionnelle au-delà du champ d'expansion de la crue centennale, en zone urbanisée.

I.6.3. La zone verte

La zone verte matérialise les secteurs soumis à un risque d'inondation lié soit à une remontée du niveau piézométrique de la nappe, soit au débordement d'un réseau d'assainissement suite à sa saturation.

Afin de prendre en compte la problématique d'inondation des sous-sols, récurrente sur le territoire du Grand Lyon notamment en bordure de la Saône et du Rhône, le risque matérialisé par la zone verte inclut les zones où le premier niveau de sous-sol est potentiellement exposé.

Cette zone n'est soumise à aucune restriction particulière.

L'information présentée est sommaire et partielle, et sera enrichie et précisée dans les années à venir avec principalement les résultats de l'étude hydrogéologique en cours, pilotée par le Grand Lyon.

I.6.4. Les digues

L'emprise des digues présentes sur le territoire couvert par le PPRN est matérialisée dans la cartographie du zonage réglementaire.

Etant donné le rôle des digues dans la protection des lieux habités, les travaux et usages du sol dans leur emprise ne doivent en aucun cas être à même de porter atteinte au rôle et à l'intégrité de ces ouvrages.

I.7. Définition des cotes de référence et des cotes de la crue centennale

Les cotes d'inondation calculées pour les événements centennal et exceptionnel sont portées sur les cartes de zonage :



- par profil en travers régulièrement répartis le long des fleuves : entre deux profils en travers la cote à retenir est celle du profil amont,
- par casier : les cotes de référence s'appliquent dans la totalité de l'emprise délimitée par le casier.



II. REGLEMENTATION DE LA ZONE ROUGE R1, R2 ET R3



Ces zones sont délimitées sur les cartes de zonage réglementaires annexées.

II.1. Interdictions

Sont interdits tous les travaux, constructions, installations non autorisés par le chapitre II.2. dont :

Création et aménagement de sous-sols (plancher sous le terrain naturel)

Création de terrains aménagés spécialement pour l'accueil des campeurs et des caravanes.

Remblaiements sauf s'ils sont liés à des travaux de bâtiments et d'infrastructures de transports autorisés.

Digues et ouvrages assimilés, sauf pour la protection des lieux fortement urbanisés. Ces ouvrages n'ouvrent pas droit à l'urbanisation.

Les clôtures sauf clôtures agricoles et sauf clôtures définies dans le paragraphe II.3.

II.2. Autorisations

Les projets autorisés respecteront les prescriptions listées dans le chapitre II-3. Sont autorisés :

- **Les travaux d'aménagement, d'entretien et de gestion** des bâtiments et ouvrages existants préalablement à la date d'approbation du PPRN et les travaux destinés à réduire les risques sous réserve de ne pas aggraver la vulnérabilité,
- **Les aires de stationnement non souterraines,**
- **Les plantations, les cultures annuelles, les pacages et les clôtures agricoles correspondantes,**
- **Les installations ou implantations directement liées aux exploitations agricoles**, de type hangars ouverts ou partiellement fermés,
- **Les structures agricoles légères** liées et nécessaires aux exploitations agricoles en place tels qu'abris, tunnels bas ou serres-tunels **uniquement en zone R2,**
- **Les carrières** dans le respect des réglementations en vigueur,
- **Sans préjudice des articles L 214-1 à L 214-6 du code de l'environnement**, ni des autres réglementations en vigueur, pourront également être autorisés **les travaux prévus à l'article L 211-7** du code de l'environnement :

1. L'aménagement d'un bassin ou d'une fraction de bassin hydrographique ;
2. L'entretien et l'aménagement d'un cours d'eau, canal, lac ou plan d'eau, y compris les accès à ce cours d'eau, à ce canal, à ce lac ou à ce plan d'eau ;
3. L'approvisionnement en eau ;
4. La maîtrise des eaux pluviales et de ruissellement ou la lutte contre l'érosion des sols ;
5. La défense contre les inondations et contre la mer ;
6. La lutte contre la pollution ;
7. La protection et la conservation des eaux superficielles et souterraines ;
8. La protection et la restauration des sites, des écosystèmes aquatiques et des zones humides ainsi que des formations boisées riveraines ;
9. Les aménagements hydrauliques concourant à la sécurité civile ;
10. L'exploitation, l'entretien et l'aménagement d'ouvrages hydrauliques existants ;
11. La mise en place et l'exploitation de dispositifs de surveillance de la ressource en eau et des milieux aquatiques ;

- **La reconstruction, la surélévation, l'extension, le changement de destination** des constructions existantes dans les limites précisées au II.3,
- **Les constructions, les installations et les équipements strictement nécessaires au fonctionnement des services publics,**
- **Les activités et occupations temporaires** situées en zone inondable,
- **Les clôtures,**
- **Les aménagements d'espaces de plein air,** avec des constructions limitées aux locaux sanitaires et techniques indispensables à l'activité prévue,
- **Les aménagements publics légers** du type kiosque, auvent, WC publics ainsi que le mobilier urbain,
- **La démolition – reconstruction des cabanes de jardins familiaux,**
- **L'aménagement des campings existants en dehors de la zone R3,**
- **Les travaux d'infrastructures publiques ou portuaires.**



II.3. Prescriptions

Toute demande d'autorisation ou de déclaration de travaux, doit comporter des cotes en 3 dimensions, (art. R431-9 du Code de l'urbanisme), rattachées au système Nivellement Général de la France ("cotes NGF").

Tous les nouveaux projets, constructions, travaux, installations et usages qui sont autorisés à l'article II.2. devront se conformer aux prescriptions définies dans le présent article.

II.3.1. Seront autorisés dans la mesure où ils sont effectués au-dessus de la cote centennale, les travaux suivants :

- **La surélévation d'un étage supplémentaire des bâtiments en rez-de-chaussée à usage de logement,** à condition de ne pas créer de nouveau logement.
- **L'extension limitée à 20 m² d'emprise au sol** (superficie totale accordée une seule fois pour l'ensemble des permis déposés pour une habitation après approbation du PPRN).
- **La surélévation d'un étage supplémentaire des bâtiments en rez-de-chaussée à usage d'hébergement** à condition de ne pas augmenter la capacité d'hébergement.
- **La surélévation d'un étage supplémentaire de bâtiments en rez-de-chaussée** de type commerces, entrepôts, locaux industriels et commerciaux, bureaux, établissements scolaires et sportifs, à condition de ne pas augmenter le nombre de personnes exposées au risque.
- **Les reconstructions,** sous réserve de la non aggravation de la vulnérabilité, avec une emprise au sol limitée à l'emprise au sol du bâtiment existant plus 20m², et un nombre d'étages identique.
- **Les constructions, les installations et les équipements strictement nécessaires au fonctionnement des services publics** sous réserve qu'il soit démontré techniquement (plan de situation du service public, cadastre, carte des aléas, ...) que le projet ne puisse se faire hors zone inondable ou dans une zone d'aléa plus faible.
- **Les constructions liées aux espaces de plein air,** limitées aux locaux techniques indispensables à l'activité prévue. L'emprise au sol des bâtiments ne doit pas dépasser 100 m² (superficie totale accordée une seule fois pour l'ensemble des permis déposés pour un bâtiment après approbation du PPRN).
- **Sur le territoire du Campus de la Doua,** et dans le cadre du projet Lyon Cité Campus, le réaménagement/reconstruction d'un ensemble de bâtiments pourra être autorisé en considérant la somme des emprises au sol, redistribuée en une ou plusieurs unités bâties, dans les conditions exposées ci-avant. Cette opération devra s'accompagner de mesures de réduction de la vulnérabilité globale ainsi que de mesures de sauvegarde des biens et personnes.

II.3.2. Seront autorisés, y compris au-dessous de la cote centennale les travaux respectant les prescriptions suivantes :

Les travaux d'infrastructures publiques ou portuaires (transport et réseaux divers) ne pourront être réalisés que sous les conditions suivantes :

- leur réalisation hors zone inondable n'est pas envisageable pour des raisons techniques et/ou financières,
- le parti retenu parmi les différentes solutions (dont les solutions hors zone inondable) présentera le meilleur compromis technique, économique et environnemental,
- les ouvrages tant au regard de leurs caractéristiques, de leur implantation que de leur réalisation aient un impact hydraulique limité au maximum, tant du point de vue des capacités d'écoulement que des capacités d'expansion des crues (recherche de la plus grande transparence hydraulique : cf. circulaire MEDD du 24 juillet 2002).

Les clôtures devront être de type suivant :

- haies vives,
- grillages,
- clôtures à 3 fils maximum, espacés d'au moins 20 cm avec des poteaux distants d'au moins 3 m.

Ces clôtures devront être montées sans fondation faisant saillie au sol.

De la même manière, les clôtures ne devront pas comporter de muret en soubassement de manière à ne pas faire obstacle à l'écoulement des eaux.

Les installations ou implantations directement liées aux exploitations agricoles, de type hangars ouverts ou partiellement fermés, ne devront pas s'opposer à l'écoulement des crues et ne servir qu'à stocker des récoltes ou du matériel susceptibles d'être évacués dès les premiers débordements et conçus de manière à ne subir ni occasionner de dommages lors des crues jusqu'aux cotes de la crue centennale.

Les structures agricoles légères liées et nécessaires aux exploitations agricoles en place tels qu'abris, tunnels bas ou serres-tunels **uniquement en zone R2**.

Les espaces de plein air, seront autorisés sous réserve que :

- ces aménagements ne soient pas situés en zone R3,
- les éléments accessoires (bancs, tables...) soient ancrés au sol.

Les aménagements publics légers du type kiosque, auvent, WC publics ainsi que l'ensemble du mobilier urbain, devront être ancrés au sol. Ils seront limités en superficie à 30 m² par projet.

II.3.3. L'extension, la construction, la surélévation et/ou la reconstruction de bâtiments, les nouvelles installations et travaux autorisés respecteront les prescriptions suivantes :


Les remblais éventuels seront limités à l'emprise du bâtiment et à son accès. Le talutage sera au maximum de 1 verticalement pour 2 horizontalement.

Toutes les constructions et installations seront fondées dans le sol de façon à résister à des affouillements, tassements ou érosions localisées.

Les constructeurs devront prendre toutes les mesures nécessaires pour que les constructions et ouvrages résistent au minimum aux forces exercées par les écoulements de la crue centennale.

Les fondations, murs, ou éléments de structures devront comporter une arase étanche entre la cote centennale et le premier plancher.

Les citernes, cuves et fosses devront être suffisamment enterrées ou lestées ou surélevées pour résister à la crue centennale. L'orifice de remplissage devra être situé au-dessus de la cote centennale. Les événements devront être situés au moins un mètre au-dessus de la cote centennale.



Les canalisations d'évacuation des eaux usées devront être équipées de clapets anti-retour automatiques afin d'éviter le refoulement des eaux d'égouts.

Les réseaux de toute nature situés au-dessous de la cote centennale devront être étanches ou déconnectables, et les réseaux de chaleurs devront être équipés d'une protection thermique hydrophobe.

Les installations d'assainissement devront être réalisées de telle sorte que leur fonctionnement ne soit pas perturbé et qu'elles n'occasionnent ni ne subissent de dommages lors des crues.

Des tampons d'assainissement sécurisés, pour les parties de réseaux pouvant être mises en charge lors des inondations, seront installés.

Réseaux téléphoniques : Les coffrets de commande et d'alimentation devront être positionnés au-dessus de la cote centennale. Sous cette cote, les branchements et les câbles devront être étanches.

Réseaux électriques: Les postes de distribution d'énergie électrique et les coffrets de commandes et d'alimentation devront être facilement accessibles en cas d'inondation et être positionnés au-dessus de la cote centennale. Sous cette cote, les branchements et les câbles devront être étanches. Pour éviter les ruptures des câbles par les objets flottants, il est recommandé de retenir les normes suivantes pour la crue centennale :

- câbles MT : revanche de 2,50 m au point le plus bas de la ligne,
- câbles BT : revanche de 1,50 m au point le plus bas de la ligne.

II.3.4. Restrictions d'usage

Tout obstacle à l'écoulement, inutile ou abandonné, sera éliminé.

Les emprises des piscines et les bassins seront matérialisés (marquages visibles au-dessus de la cote centennale).

Il conviendra que les biens situés sous le niveau de la crue centennale et susceptibles d'être endommagés par les crues soient aisément déplaçable (en moins de 12 heures) et puissent être stockés au-dessus de la cote centennale.

Des dispositions seront prises pour empêcher les **objets et matériaux** d'être emportés par les crues.

Les produits dangereux, polluants ou flottants seront stockés au minimum au-dessus de la cote centennale.

Les changements de destination des bâtiments existant antérieurement à l'approbation du PPR ne sont autorisés qu'à la condition qu'ils ne soient pas à l'origine d'une aggravation de la vulnérabilité.

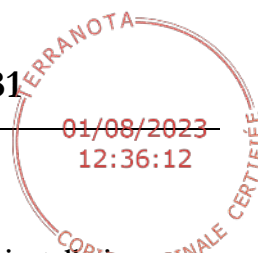
Les activités et occupations temporaires devront pouvoir être annulées ou interrompues avec une évacuation normale et complète des personnes et des biens dans un délai inférieur à 24 heures.

La démolition-reconstruction des cabanes de jardins familiaux ne sera autorisée qu'à condition de ne pas augmenter leur nombre total et de les ancrer au sol.

L'aménagement des campings existants (démolitions-reconstructions comprises), y compris les plantations, ne devra conduire ni à une augmentation de l'emprise au sol des bâtiments, ni à une aggravation de leur vulnérabilité, ni à une **augmentation de la capacité d'accueil**. Ces aménagements ne pourront être réalisés que hors zone R3.



III. REGLEMENTATION DE LA ZONE BLEUE B1



Elle est délimitée sur les cartes de zonage réglementaire annexées.

Dans la zone bleue B1, sont autorisés tous les travaux, constructions, installations non interdits par le chapitre III.1, sous réserve de respecter les prescriptions définies au chapitre III.2.

III.1. Interdictions

Sont interdits :

- Les ERP de catégorie 1, 2 et 3 au sens de l'article R 123-19 du code de la construction et de l'habitation,
- Les établissements contribuant à la sécurité publique et civile,
- La création de centre accueillant et/ou hébergeant spécifiquement des personnes à mobilité réduite ou des personnes âgées,
- Sous réserve des règles spécifiques applicables aux zones B1a, La création ou l'aménagement de sous-sols,
- La création de terrains aménagés spécialement pour l'accueil des campeurs et des caravanes.
- Les remblaiements sauf s'ils sont liés à des travaux de bâtiments et d'infrastructures de transports autorisés.
- Les digues et ouvrages assimilés, sauf pour la protection des lieux fortement urbanisés. Ces ouvrages n'ouvrent pas droit à l'urbanisation.

III.2. Prescriptions

Toute demande d'autorisation ou de déclaration de travaux, doit comporter des cotes en 3 dimensions, (art. R431-9 du Code de l'urbanisme), rattachées au système Nivellement Général de la France ("cotes NGF").

La construction, l'aménagement et l'extension des établissements à enjeux (autre que ceux contribuant à la sécurité publique et civile) devront prendre en compte les effets prévisibles de la crue exceptionnelle, dans leur conception et dans leur fonctionnement afin de limiter au maximum les dommages subis ou provoqués jusqu'à cette occurrence de crue.

III.2.1. Seront autorisés dans la mesure où ils sont effectués au-dessus de la cote centennale, les travaux suivants :

- Les constructions, reconstructions, changements de destination, l'extension de constructions existantes.
- L'extension d'établissements recevant du public (ERP) de catégorie 1 à 4, sans augmentation de catégorie.
- L'extension d'établissements recevant du public (ERP) de 5ème catégorie, avec éventuel classement en catégorie 4.
- Les constructions annexes et indépendantes des habitations telles qu'abris de jardins,
- La création de nouvelles aires de stockage.
- Dans les zones B1a, la création ou l'aménagement de sous-sols à usage de stationnement pourront être autorisés sous réserve que tous les accès soient situés au dessus de la côte centennale.

III.2.2. Seront autorisés, y compris au-dessous de la cote centennale les travaux respectant les prescriptions suivantes :

Les travaux d'infrastructures publiques et portuaires (transport et réseaux divers) sous les conditions suivantes :

- leur réalisation hors zone inondable n'est pas envisageable pour des raisons techniques et/ou financière.
- le parti retenu parmi les différentes solutions (dont les solutions hors zone inondable) présentera le meilleur compromis technique, économique et environnemental.
- les ouvrages tant au regard de leurs caractéristiques, de leur implantation que de leur réalisation, aient un impact hydraulique limité au maximum, tant du point de vue des capacités d'écoulement que des capacités d'expansion des crues (recherche de la plus grande transparence hydraulique : cf. circulaire MEDD du 24 juillet 2002).

Les installations ou implantations directement liées aux exploitations agricoles, de type hangars ouverts ou partiellement fermés, ne devront pas s'opposer à l'écoulement des crues et ne servir qu'à stocker des récoltes ou du matériel susceptibles d'être évacués dès les premiers débordements et conçus de manière à ne subir ni occasionner de dommages lors des crues jusqu'aux cotes de la crue centennale.

Les structures agricoles légères liées et nécessaires aux exploitations agricoles en place tels qu'abris, tunnels bas ou serres-tunels.

Les aires de stationnement non souterraines, devront respecter les conditions suivantes :

- ne pas remblayer.
- ne pas accentuer l'écoulement des eaux ni aggraver les risques.
- comporter une structure de chaussée résistant à l'aléa inondation.

Les espaces de plein air, seront autorisés sous réserve que les éléments accessoires (bancs, tables...) soient ancrés au sol.

Les cabanes de jardins familiaux devront être ancrées au sol.

Les aménagements publics légers du type kiosque, auvent, WC publics ainsi que l'ensemble du mobilier urbain, devront être ancrés au sol. Ils seront limités en superficie à 30 m² par projet.

Les clôtures devront être de type suivant :

- haies vives,
- grillages,
- clôtures à 3 fils maximum, espacés d'au moins 20 cm avec des poteaux distants d'au moins 3 m.

Ces clôtures devront être montées sans fondation faisant saillie au sol.

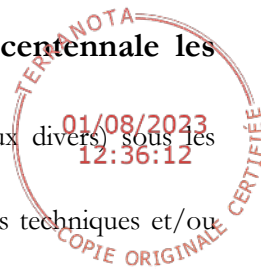
Les clôtures ne devront pas comporter de muret en soubassement de manière à ne pas faire obstacle à l'écoulement des eaux.

III.2.3. L'extension, la construction, la surélévation et/ou la reconstruction des bâtiments, les nouvelles installations et travaux autorisés respecteront les prescriptions suivantes :

L'extension et l'aménagement des constructions existantes à usage d'hébergement spécifique pour les personnes à mobilité réduite ne devra pas conduire à augmenter la capacité d'hébergement.

Les remblais éventuels seront limités à l'emprise du bâtiment et à son accès. Le talutage sera au maximum de 1 verticalement pour 2 horizontalement.

Toutes les constructions et installations seront fondées dans le sol de façon à résister à des affouillements, tassements ou érosions localisées.



Les constructeurs devront prendre toutes les mesures nécessaires pour que les constructions et ouvrages résistent au minimum aux forces exercées par les écoulements de la crue centennale.

Les fondations, murs, ou éléments de structures devront comporter une arase étanche entre la cote centennale et le premier plancher.

Les citernes, cuves et fosses devront être suffisamment enterrées ou lestées ou surélevées pour résister à la crue centennale. L'orifice de remplissage devra être situé au-dessus de la cote centennale. Les événements devront être situés au moins un mètre au-dessus de la cote centennale.

Les canalisations d'évacuation des eaux usées devront être équipées de clapets anti-retour automatiques afin d'éviter le refoulement des eaux d'égouts.

Les réseaux de toute nature situés au-dessous de la cote centennale devront être étanches ou déconnectables, et les réseaux de chaleurs devront être équipés d'une protection thermique hydrophobe.

Les installations d'assainissement devront être réalisées de telle sorte que leur fonctionnement ne soit pas perturbé et qu'elles n'occasionnent ni ne subissent de dommages lors des crues.

Des tampons d'assainissement sécurisés, pour les parties de réseaux pouvant être mises en charge lors des inondations, seront installés.

Réseaux téléphoniques : Les coffrets de commande et d'alimentation devront être positionnés au-dessus de la cote centennale. Sous cette cote, les branchements et les câbles devront être étanches.

Réseaux électriques : Les postes de distribution d'énergie électrique et les coffrets de commandes et d'alimentation devront être facilement accessibles en cas d'inondation et être positionnés au-dessus de la cote centennale. Sous cette cote, les branchements et les câbles devront être étanches. Pour éviter les ruptures des câbles par les objets flottants, il est recommandé de retenir les normes suivantes pour la crue centennale :

- câbles MT : revanche de 2,50 m au point le plus bas de la ligne,
- câbles BT : revanche de 1,50 m au point le plus bas de la ligne.

III.2.4. Restrictions d'usage

Tout obstacle à l'écoulement, inutile ou abandonné, sera éliminé.

Les emprises de piscines et les bassins seront matérialisés (marquages visibles au-dessus de la cote centennale).

Il conviendra que les biens situés sous le niveau de la crue centennale et susceptibles d'être endommagés par les crues soient aisément déplaçable (en moins de 12 heures) et puissent être stockés au-dessus de la cote centennale.


Des dispositions seront prises pour empêcher les **objets et matériaux** d'être emportés par les crues.

Les produits dangereux, polluants ou flottants seront stockés au minimum au-dessus de la cote centennale.

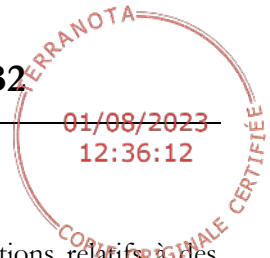
Les changements de destination des bâtiments dont le plancher est situé au-dessous de la cote centennale, existant antérieurement à l'approbation du PPR ne sont autorisés qu'à la condition qu'ils ne soient pas à l'origine d'une aggravation de la vulnérabilité.

Les activités et occupations temporaires devront pouvoir être annulées ou interrompues avec une évacuation normale et complète des personnes et des biens dans un délai inférieur à 24 heures.

L'aménagement (démolitions-reconstructions comprises) **des campings existants**, y compris les plantations, ne devra conduire ni à une augmentation de l'emprise au sol des bâtiments, ni à une aggravation de leur vulnérabilité, ni à une **augmentation de la capacité d'accueil**.



IV. REGLEMENTATION DE LA ZONE BLEUE B2



Elle est délimitée sur les cartes de zonage réglementaire annexées.

Dans la zone bleue B2 sont autorisés tous les travaux, constructions, installations relatifs à des projets nouveaux ou à des biens existants sous réserve des prescriptions définies au chapitre IV.1.

IV.1. Prescriptions

Les établissements à enjeux devront prendre en compte les effets prévisibles de la crue exceptionnelle, dans leur conception et dans leur fonctionnement afin de limiter au maximum les dommages subis ou provoqués jusqu'à cette occurrence de crue.

Les établissements contribuant à la sécurité publique et civile ne pourront être réalisés que sous les conditions suivantes :

- Leur réalisation hors zone inondable n'est pas envisageable pour des raisons techniques et/ou relatives à l'organisation de la sécurité publique et civile.
- Ils devront pouvoir être opérationnels (notamment hors d'eau et accessibles) jusqu'à la crue exceptionnelle.

V. MESURES APPLICABLES AUX BIENS ET ACTIVITES EXISTANTS



Ces mesures sont à réaliser dans le délai de 5 ans sauf délai précisé ci-dessous (article 5 du décret du 5 octobre 1995).

Lorsque qu'une construction est concernée par plusieurs zones, les dispositions de la zone la plus contraignante seront à retenir.

Conformément à l'article L 561-3 du code de l'environnement, le fonds de prévention des risques naturels majeurs peut contribuer au financement des études et travaux de prévention définis et rendus obligatoires par un plan de prévention des risques naturels prévisibles approuvé en application du 4° du II de l'article L. 562-1 sur des biens à usage d'habitation ou sur des biens utilisés dans le cadre d'activités professionnelles relevant de personnes physiques ou morales employant moins de vingt salariés et notamment d'entreprises industrielles, commerciales, agricoles ou artisanales.

Conformément à l'article 13.1 du décret du 17 octobre 1995, cette contribution s'effectue à raison de 20 % des dépenses éligibles réalisées sur des biens utilisés dans le cadre d'activités professionnelles (moins de vingt salariés), de 40 % des dépenses éligibles réalisées sur des biens à usage d'habitation ou à usage mixte pour les études et travaux de prévention.

Conformément à la réglementation en vigueur (article 5 du décret du 5-10-1995), le coût des opérations qui découlent de cette obligation est limité à 10% de la valeur vénale, ou estimée, des biens concernés à la date de publication du plan.

Par ailleurs, la loi de finance pour 2004 prévoit (dans la limite de 10 millions d'euros par an, et jusqu'au 31 décembre 2008) la contribution de ce fonds au financement des études et travaux de prévention contre les risques naturels dont les collectivités territoriales assurent la maîtrise d'ouvrage, dans les communes couvertes par un plan de prévention des risques approuvé. Le taux d'intervention est fixé à 50 % pour les études et à 20 % pour les travaux.

V.1. Mesures relatives aux biens existants des particuliers et des activités existantes de moins de vingt salariés

Les dispositions qui suivent concernent les biens et activités professionnelles de moins de vingt salariés existants en zone rouge R1 ou en zone bleue B1.

Obligations :

1. Afin de minimiser les coûts des crues et de faciliter le retour à la normale des travaux doivent être prévus pour permettre le rehaussement des stocks et des équipements sensibles au-dessus de la cote centennale.
2. Afin d'assurer la sécurité des riverains et pour éviter la dispersion de polluant ; toutes les citernes, cuves et fosses devront être suffisamment enterrées ou lestées ou surélevées pour résister à la crue centennale. L'orifice de remplissage devra être situé au-dessus de la cote centennale. Les événements devront être situés au moins un mètre au-dessus de la cote centennale,
3. Les dispositifs de coupure des réseaux techniques (électricité, eau, gaz) et les équipements de chauffage électrique seront installés au minimum au-dessus de la cote centennale. Ces dispositifs devront être automatiques dans le cas où l'occupation des locaux n'est pas permanente. Le réseau électrique doit être descendant et séparatif par étage.

4. Afin de limiter les travaux de remise en état, des matériaux adaptés (béton cellulaire, huisseries en PVC, peinture polyester-époxy, carrelage ...) seront utilisés pour les travaux situés en dessous de la cote centennale.

5. Afin d'éviter le refoulement des eaux d'égouts, les canalisations d'évacuation des eaux usées devront être équipées de clapets anti-retour automatiques.

Si le coût de la mise en œuvre des mesures est supérieur au plafond de 10%, le propriétaire pourra ne mettre en œuvre que certaines d'entre elles choisies de façon à rester sous le plafond de ces 10%. Les mesures seront alors choisies sous sa responsabilité selon l'ordre de priorité indiqué ci dessus.

Ces mesures devront être réalisées dans un délai de 5 ans à compter de la date d'approbation du PPRN.

Recommandations

Dans le cas où le propriétaire d'un bien existant ou d'une entreprise de moins de vingt salariés l'estimerait nécessaire à la protection de son bien, il pourra suivre les recommandations suivantes :

- Réalisation d'un diagnostic de vulnérabilité par le propriétaire pour déterminer les points vulnérables à l'inondation de son habitation ou de son activité.
- Rehaussement du premier plancher habitable au-dessus de la cote de la crue centennale. Lors de la mise à la cote, limitation des remblais éventuels à l'emprise du bâtiment et à son accès.
- Rehaussement des bouches d'aération au-dessus de la cote centennale ou équipement de couvercles rendus étanches avant l'inondation,
- Afin d'assurer la sécurité des riverains et pour éviter la formation d'embâcles ; équipement des ouvertures situées sous la cote centennale telles que bouches d'aération, d'évacuations, drains et vide sanitaire, par des dispositifs bloquant les détritiques et objets,
- Réalisation des installations d'assainissement de telle sorte que leur fonctionnement ne soit pas perturbé et qu'elles n'occasionnent ni ne subissent de dommages lors des crues.

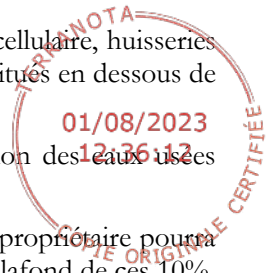
V.2. Dispositions générales relatives aux activités existantes de plus de vingt salariés

Chaque propriétaire d'une activité existant antérieurement à la date de publication du PPRN et situé en zone rouge R1 et R3, ou bleue B1 **devra obligatoirement faire réaliser un diagnostic de vulnérabilité dans un délai de trois ans** à compter la date d'approbation du plan de prévention des risques.

La crue de référence à prendre en compte pour le diagnostic est au minimum la crue centennale.

Le diagnostic sera réalisé par une personne compétente et devra déboucher sur une liste de points vulnérables à l'inondation dans l'entreprise et sur le choix des mesures appropriées pour réduire la vulnérabilité.

Ces mesures devront alors être réalisées dans un délai de 5 ans à compter de la date d'approbation du PPRN.



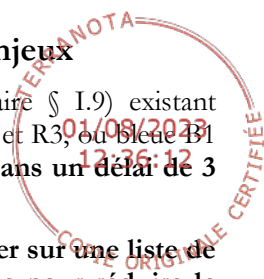
V.3. Dispositions spécifiques relatives aux établissements à enjeux

Chaque propriétaire ou exploitant d'un établissement à enjeux (cf. Glossaire § I.9) existant antérieurement à la date de publication du PPRN et situé en zone rouge R1, R2 et R3, ou bleue B1 et B2 **devra obligatoirement faire réaliser un diagnostic de vulnérabilité dans un délai de 3 ans** à compter de la date d'approbation du plan de prévention des risques.

Le diagnostic sera réalisé par une personne compétente et devra déboucher sur une liste de points vulnérables à l'inondation et sur le choix des mesures appropriées pour réduire la vulnérabilité.

La crue de référence à prendre en compte pour le diagnostic est la crue exceptionnelle.

Ces mesures devront alors être réalisées dans un délai de 5 ans à compter de la date d'approbation du PPRN.



VI. DISPOSITIONS PARTICULIERES LIEES A L'EXERCICE D'UNE MISSION DE SERVICE PUBLIC

01/08/2023
12:36:12

La loi n° 2004-811 du 13 août 2004, dite de modernisation de la sécurité civile, prévoit dans ses articles 6 et 7 l'obligation pour certains gestionnaires de prendre les mesures nécessaires au maintien de la satisfaction de besoins prioritaires de la population lors des situations de crise.

Les dispositions du présent chapitre s'inscrivent dans cette logique en étendant ces obligations à d'autres établissements et installations dont l'inondabilité est une source potentielle de risques et désordres significatifs.

Les établissements et installations cités dans les paragraphes suivants (V.I.1 à V.I.7) devront mettre en place, dans un délai maximum de 5 ans, des mesures visant notamment à :

- réduire la vulnérabilité des constructions et installations ;
- maintenir un service minimum pendant la crise ;
- optimiser les délais de reprise de l'activité normale.

VI.1. Les réseaux de transports terrestres

Les maîtres d'ouvrage des infrastructures de transports terrestres (Etat, Département, communes) devront établir **un plan d'alerte et d'intervention**, en liaison avec les communes ou les collectivités locales, le service départemental d'incendie et de secours et des autres services compétents de l'Etat, visant la mise en sécurité des usagers des voies publiques dans un délai de 5 ans.

VI.2. Les réseaux de transports en commun

Compte tenu de l'impact important des réseaux de transports en commun sur l'activité de l'agglomération lyonnaise, les sociétés gestionnaires de ces réseaux doivent analyser leur vulnérabilité et intégrer dans leurs projets toutes dispositions constructives adaptées. Ainsi elles permettront le fonctionnement normal des lignes, ou a minima, supporteront sans dommages structurels une immersion prolongée de plusieurs jours et assureront un redémarrage de l'activité le plus rapidement possible après le départ des eaux.

Dans un délai de cinq ans à compter de l'entrée en vigueur du présent plan, chaque gestionnaire de réseau de transports en commun doit élaborer et mettre en œuvre un plan de protection contre les inondations. Ce plan devra être soumis pour avis au préfet.

Ce plan doit exposer :

- Les mesures préventives destinées à diminuer la vulnérabilité de l'existant,
- Celles destinées à diminuer la vulnérabilité des équipements et installations futurs,
- les mesures prises pendant la crue pour prévenir les dégâts causés par les eaux, en identifiant précisément les ressources internes et les ressources externes mobilisées,
- celles prises pendant la crue pour assurer un service minimal de transport en commun,
- les procédures d'auscultation et de remise en état du réseau après la crue.

L'ensemble des mesures à prendre pendant la crue se réalisera dans un contexte général de forte perturbation de l'économie. Les gestionnaires doivent favoriser au maximum les mesures de prévention passives et celles qui mobilisent le moins possible les ressources extérieures au gestionnaire.

Pour les réseaux souterrains, en raison du nombre important d'interconnexions, les gestionnaires s'attacheront à prendre toutes mesures utiles pour éviter les entrées d'eau ou pour contenir celles-ci, y compris en cas de pénétration accidentelle (rupture d'une protection, d'une voûte, panne des moyens de pompage...).



VI.3. Les réseaux de distribution de fluides

Les sociétés gestionnaires des réseaux de distribution de fluides (eau, énergie, télécommunications,...) doivent analyser leur vulnérabilité et intégrer dans leurs projets toutes dispositions constructives adaptées. Ainsi elles permettront le fonctionnement normal de ces réseaux, ou a minima, supporteront sans dommages structurels une immersion prolongée de plusieurs jours et assureront un redémarrage de l'activité le plus rapidement possible après le départ des eaux.

Dans un délai de cinq ans à compter de l'entrée en vigueur du présent plan, chaque gestionnaire doit donc élaborer et mettre en œuvre un plan de protection contre les inondations. Ce plan doit être soumis pour avis au préfet.

Ce plan doit exposer :

- les mesures préventives destinées à diminuer la vulnérabilité de l'existant,
- celles destinées à diminuer la vulnérabilité des équipements et installations futurs,
- les mesures prises pendant la crue pour prévenir les dégâts causés par les eaux, en identifiant précisément les ressources internes et les ressources externes mobilisées,
- celles prises pendant la crue pour assurer un service minimal et pour assurer la continuité des services prioritaires définis par le préfet de police,
- les procédures d'auscultation et de remise en état du réseau après la crue.

L'ensemble des mesures à prendre pendant la crue se réalisera dans un contexte général de forte perturbation de l'économie, les gestionnaires doivent favoriser au maximum les mesures de prévention passives et celles qui mobilisent le moins possible les ressources extérieures au gestionnaire.

Les gestionnaires dont les réseaux sont en communication avec les réseaux de transports en commun doivent en outre garantir la compatibilité de leur plan de protection avec le plan de protection des transports en commun.

VI.4. Les établissements de soins aux personnes

Les responsables des établissements de soins aux personnes situés en zone inondable, doivent faire une analyse détaillée de la vulnérabilité de leur établissement face à l'inondation. A l'issue de cette analyse, ils prendront toutes dispositions constructives visant à réduire cette vulnérabilité et permettront tant que l'établissement reste accessible par les moyens usuels de locomotion, le fonctionnement continu du service.

Pour les établissements rendus inaccessibles par la crue, les responsables doivent prendre toutes dispositions pour permettre un maintien sur place des pensionnaires tout en garantissant leur sécurité et la continuité de leurs soins. En cas d'impossibilité de ce maintien, le responsable de l'établissement doit alors, en accord avec les autorités de police et les autorités sanitaires, établir un plan d'évacuation et de relogement dans des structures d'hébergement situées hors d'eau et permettant de garantir leur sécurité et la continuité de leurs soins.

Ces dispositions doivent être réalisées dans un délai de cinq ans à compter de l'entrée en vigueur du présent plan et doivent faire l'objet d'un compte rendu remis au préfet.

VI.5. Les établissements culturels et les administrations

Les responsables des établissements culturels et des administrations situés en zone inondable doivent faire une analyse détaillée de la vulnérabilité de leur établissement face à l'inondation. A l'issue de cette analyse, ils prendront toutes dispositions constructives visant à réduire cette vulnérabilité et à sauvegarder le patrimoine menacé.

Dans un délai de cinq ans à compter de l'entrée en vigueur du présent plan, chaque responsable d'établissement culturel ou d'administration doit donc élaborer et mettre en œuvre un plan de protection contre les inondations. Ce plan doit être soumis pour avis au préfet.

Ce plan doit notamment identifier :

- les enjeux menacés (œuvres d'art, archives, salles opérationnelles,...),
- les ressources internes et externes devant être mobilisées pour la sauvegarde des enjeux menacés.

VI.6. Les établissements et installations dont le fonctionnement est requis pour la protection civile

Les responsables de ces établissements et installations situés en zone inondable doivent faire une analyse de vulnérabilité de leur établissement face au risque inondation concernant à la fois les immeubles, les équipements, les matériels, mais aussi le fonctionnement de l'activité. Ces dispositions doivent être réalisées dans un délai de cinq ans à compter de l'entrée en vigueur du présent plan et doivent faire l'objet d'un compte rendu remis au préfet.

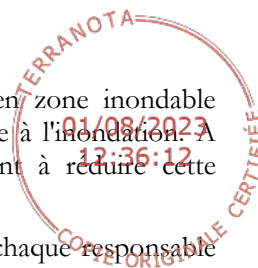
VI.7. Les installations de collecte et de traitement des déchets et des ordures ménagères

Les maîtres d'ouvrage des infrastructures de collecte et de traitement des déchets et des ordures ménagères devront établir un diagnostic de la vulnérabilité de leur installation face à l'inondation.

A l'issue de cette analyse, ils prendront toutes dispositions constructives visant à :

- diminuer la vulnérabilité de l'existant,
- définir les mesures prises pour éviter la pollution des eaux en période d'inondation,
- assurer un service minimal pendant la crue,
- redémarrer l'activité le plus rapidement possible après le départ des eaux.

Ces dispositions doivent être réalisées dans un délai de cinq ans à compter de l'entrée en vigueur du présent plan et doivent faire l'objet d'un compte rendu remis au préfet.



VII. GLOSSAIRE



Le règlement fait régulièrement appel à un vocabulaire spécifique. Celui-ci est explicité dans le glossaire ci-dessous :


- Constructions à usage de logement : constructions destinées et utilisées pour du logement permanent ou pas, individuel ou collectif : maisons individuelles, immeubles d'appartements, HLM, etc.
- Emprise au sol : c'est la surface qu'occupe un bâtiment au sol, que cette surface soit close ou non. Par exemple, une terrasse soutenue par des piliers correspond à une surface non close constituant de l'emprise au sol ; par contre, un balcon en surplomb sans piliers porteurs, ne constitue pas d'emprise au sol et il en est de même pour les débords de toit.
- Espaces de plein air : espaces verts, équipements sportifs et de loisirs ouverts.
- Personne à mobilité réduite : toute personne éprouvant des difficultés à se mouvoir normalement, que ce soit en raison, de son état, de son âge ou bien de son handicap permanent ou temporaire.
- Etablissement hébergeant des personnes à mobilité réduite : cf. point précédent. Il peut s'agir de foyers, colonies de vacances, maisons de retraite, centre pour handicapés, d'écoles, crèches, hôpitaux, cliniques...
- Réduire/augmenter la vulnérabilité : réduire/augmenter le nombre de personnes et/ou la valeur des biens exposés au risque. Ex : transformer un bâtiment de type grange en logements correspond à une augmentation de la vulnérabilité.
- Etablissements intéressant la sécurité publique et civile : centres de secours, casernes de pompiers, gendarmerie, forces de police.
- Etablissements de santé : Etablissements publics et privés de santé. Il s'agit des établissements hospitaliers et des établissements médico-sociaux.
- Etablissements à enjeux : Les établissements à enjeux sont définis comme ceux présentant des risques particuliers et/ou contribuant à la sécurité des personnes, à la protection des biens et à la gestion de crise. Il s'agit entre autre :
 - des établissements scolaires et universitaires de tous degrés,
 - des établissements de santé définis ci-dessus,
 - des centres de détention,
 - des établissements hébergeant des personnes à mobilité réduite,
 - de toutes les installations comportant des dépôts de substances inflammables ou toxiques qui relèvent de la législation des installations classées pour la protection de l'environnement susceptibles de créer par danger d'explosion ou d'émanation de produits nocifs des risques pour la santé ou la sécurité des populations voisines et pour l'environnement. Concernant les stations-services, il est considéré que seules les cuves de stockage constituent un établissement à enjeux,
 - des décharges d'ordures ménagères et de déchets industriels,
 - des dépôts de gaz de toute nature,
 - des établissements intéressant la sécurité publique et civile définis ci-dessus.
- Activités et occupation temporaires : ce type d'occupation du sol est associé à des installations mobiles, démontables et évacuables ne comprenant aucune installation en dur.

Etat des nuisances sonores aériennes

BREM/C3343

Les zones de bruit des plans d'exposition au bruit constituent des servitudes d'urbanisme (art. L. 112-3 du code de l'urbanisme) et doivent à ce titre être notifiées à l'occasion de toute cession, location ou construction immobilière.

Cet état, à remplir par le vendeur ou le bailleur, est destiné à être intégré au dossier de diagnostic technique - DDT (annexé, selon le cas, à la promesse de vente ou, à défaut de promesse, à l'acte authentique de vente et au contrat de location ou annexé à ces actes si la vente porte sur un immeuble non bâti) et à être **annexé** à l'acte authentique de vente et, le cas échéant, au contrat préliminaire en cas de vente en l'état futur d'achèvement.



Cet état est établi sur la base des informations mises à disposition par arrêté préfectoral n° _____ du _____ mis à jour le _____

Adresse de l'immeuble code postal ou Insee **commune**
51 rue BELLECOMBE 69006 LYON 6E
Ref. cadastrales : AW 59-60-61

Situation de l'immeuble au regard d'un ou plusieurs plans d'exposition au bruit (PEB)

■ L'immeuble est situé dans le périmètre d'un PEB 1 oui non
révisé approuvé date _____

¹ Si oui, nom de l'aérodrome : _____

> L'immeuble est concerné par des prescriptions de travaux d'insonorisation 2 oui non
² Si oui, les travaux prescrits ont été réalisés oui non

■ L'immeuble est situé dans le périmètre d'un autre PEB 1 oui non
révisé approuvé date _____

¹ Si oui, nom de l'aérodrome : _____

Situation de l'immeuble au regard du zonage d'un plan d'exposition au bruit

> L'immeuble se situe dans une zone de bruit d'un plan d'exposition au bruit définie comme :
zone A¹ zone B² zone C³ zone D⁴
forte forte modérée

¹ (intérieur de la courbe d'indice Lden 70)

² (entre la courbe d'indice Lden 70 et une courbe choisie entre Lden 65 celle et 62)

³ (entre la limite extérieure de la zone B et la courbe d'indice Lden choisi entre 57 et 55)

⁴ (entre la limite extérieure de la zone C et la courbe d'indice Lden 50). Cette zone n'est obligatoire que pour les aérodromes mentionnés au I de l'article 1609 quatervisies A du code général des impôts.(et sous réserve des dispositions de l'article L.112-9 du code de l'urbanisme pour les aérodromes dont le nombre de créneaux horaires attribuables fait l'objet d'une limitation réglementaire sur l'ensemble des plages horaires d'ouverture).

Nota bene : Lorsque le bien se situe sur 2 zones, il convient de retenir la zone de bruit la plus importante.

Le plan d'exposition au bruit est consultable sur le site Internet du Géoportail de l'institut national de l'information géographique et forestière (I.G.N) à l'adresse suivante : <https://www.geoportail.gouv.fr/>

Le plan d'exposition au bruit de l'aérodrome de peut être consulté à la mairie de la commune de où est sis l'immeuble.

Lien de consultation du plan :



vendeur / bailleur SCCV BELLECOMBE	date / lieu Lyon le 01/08/2023	acquéreur / locataire
--	---	------------------------------

A handwritten signature in black ink, appearing to be 'J. J. J.' or similar.

information sur les nuisances sonores aériennes
pour en savoir plus consultez le site Internet du ministère de la transition écologique et solidaire
<https://www.ecologique-solidaire.gouv.fr/>



Nos/Réf : BREM/C3343

Adresse du bien : 51 rue BELLECOMBE

69006 LYON 6E

Références cadastrales : AW 59-60-61

Les séismes sont des secousses du sol résultant de la libération brutale de l'énergie le long d'une faille.

La majorité des séismes se produisent à la limite entre des plaques tectoniques.

Lorsque celles-ci se déplacent l'une contre l'autre, elles se déforment et de l'énergie s'accumule dans leurs roches, jusqu'à la rupture. D'autres séismes sont dits induits ou anthropiques. Dans ce cas-là, ils sont le plus souvent déclenchés par l'activité humaine comme lors de la construction de barrages et l'exploitation de la géothermie.

Pour décrire quantitativement un séisme, c'est-à-dire, l'énergie qu'il libère, on parle de magnitude et elle est mesurée par l'échelle de Richter. **En France, les séismes sont généralement discrets et sans conséquences.**

Néanmoins, du fait de la diversité géographique de la France, la magnitude ressentie lors de ces événements varie d'une partie du territoire national à une autre.

De ce fait, un zonage sismique de la France selon cinq zones a été élaboré à travers l'article D. 563-8-1 du Code de l'Environnement et le décret n° 2010-1255 du 22 octobre 2010.

Sur cette carte, les communes sont classées en cinq zones :

- zone 1 : niveau d'aléa sismique très faible
- zone 2 : niveau d'aléa sismique faible
- zone 3 : niveau d'aléa sismique modéré
- zone 4 : niveau d'aléa sismique moyen
- zone 5 : niveau d'aléa sismique fort

Le zonage sismique de la France impose l'application de règles parasismiques pour les constructions neuves et aux bâtiments existants dans le cas de certains travaux d'extension. Ces règles de construction visent à assurer la protection des personnes contre les effets des secousses sismiques.

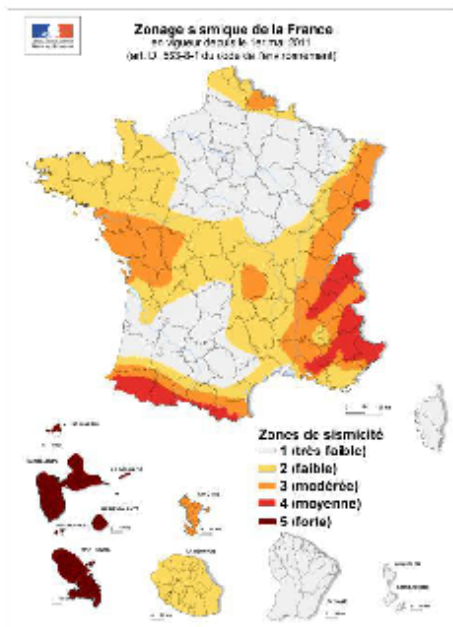
A titre informatif, nous vous confirmons que votre bien est situé en zone à sismicité niveau 2.

Pour en savoir plus, renseignez-vous auprès de votre commune ou de votre Préfecture de département.

Source : Géorisques



TERRANOTA








Le zonage sismique de la France:

Les données de sismicité instrumentale et historique et des calculs de probabilité permettent d'aboutir à l'élaboration d'un zonage sismique. Cette analyse probabiliste représente la possibilité pour un lieu donné, d'être exposé à des secousses telluriques. Elle prend en compte la répartition spatiale non uniforme de la sismicité sur le territoire français et a permis d'établir la cartographie ci-contre qui découpe le territoire français en 5 zones de sismicité: très faible, faible, modérée, moyenne, forte. Les constructeurs s'appuient sur ce zonage sismique pour appliquer des dispositions de constructions adaptées au degré d'exposition au risque sismique.

La réglementation distingue quatre catégories d'importance (selon leur utilisation et leur rôle dans la gestion de crise):

- I – bâtiments dans lesquels il n'y a aucune activité humaine nécessitant un séjour de longue durée**
- II – bâtiments de faible hauteur, habitations individuelles**
- III – établissements recevant du public, établissements scolaires, logements sociaux**
- IV – bâtiments indispensables à la sécurité civile et à la gestion de crise (hôpitaux, casernes de pompiers, préfectures ...)**

		1	2	3	4	5
Pour les bâtiments neufs						
I		Aucune exigence				
II		Aucune exigence		Règles CPMI-EC8 Zones 3/4	Règles CPMI-EC8 Zone 5	
		Aucune exigence	Eurocode 8			
III		Aucune exigence	Eurocode 8			
IV		Aucune exigence	Eurocode 8			

Si vous habitez, construisez votre maison ou effectuez des travaux :

- en zone 1, aucune règle parasismique n'est imposée ;
- en zone 2, aucune règle parasismique n'est imposée sur les maisons individuelles et les petits bâtiments. Les règles de l'Eurocode 8 sont imposées pour les logements sociaux et les immeubles de grande taille ;
- en zone 3 et 4, des règles simplifiées appelées CPMI –EC8 zone 3/4 peuvent s'appliquer pour les maisons individuelles;
- en zone 5, des règles simplifiées appelées CPMI –EC8 zone 5 peuvent s'appliquer pour les maisons individuelles.

Pour connaître, votre zone de sismicité: <https://www.georisques.gouv.fr/> - rubrique « Connaitre les risques près de chez moi »

Le moyen le plus sûr pour résister aux effets des séismes est la construction parasismique : concevoir et construire selon les normes parasismique en vigueur, tenir compte des caractéristiques géologiques et mécaniques du sol.

Pour en savoir plus:

Qu'est-ce qu'un séisme, comment mesure-t-on un séisme ? → <https://www.georisques.gouv.fr/minformer-sur-un-risque/seisme>

Que faire en cas de séisme ? → <https://www.georisques.gouv.fr/me-preparer-me-protger/que-faire-en-cas-de-seisme>

01/08/2023
12:36:12

COPIE ORIGINALE CERTIFIÉE

Nos/Réf : BREM/C3343

Adresse du bien : 51 rue BELLECOMBE

69006 LYON 6E

Références cadastrales : AW 59-60-61

Le radon est un gaz radioactif naturel, incolore et inodore issu de la chaîne de désintégration de l'uranium et du thorium naturellement présents dans les roches du sol.

Son activité ionisante se mesure en becquerels (Bq) et sa concentration en Bq/m³.

Le radon est présent le plus souvent à faibles taux, mais sa concentration peut s'avérer plus élevée dans les régions aux sous-sols granitiques ou volcaniques. En extérieur, ce gaz se dilue rapidement.

En revanche, le radon peut représenter un risque dans les espaces clos mal ventilés. Il peut s'infiltrer dans les fissures et les passages de canalisations pour s'y accumuler. Le Code de la Santé publique fixe le niveau de référence en radon à 300 Bq/m³ en moyenne annuelle dans les immeubles bâtis.

En France, le radon est considéré comme la seconde cause de mortalité par cancer du poumon après le tabac.
Afin de réduire sa concentration dans les espaces clos, il est recommandé d'aérer quotidiennement son domicile au moins 10 minutes par jour et bien entretenir son système de ventilation.

En vue de connaître si votre bien est susceptible d'être exposé à un risque élevé face au radon, une cartographie du risque radon a été réalisée par les services de l'Etat.

Sur cette carte, les communes sont classées en trois zones :

- zone 1 : zones à potentiel radon faible
- zone 2 : zones à potentiel radon moyen
- zone 3 : zones à potentiel radon significatif

A titre informatif, nous vous confirmons que votre bien est situé en zone à potentiel radon 1.

Pour en savoir plus, renseignez-vous auprès de votre commune, de l'Agence régionale de santé (ARS) ou de la Direction régionale de l'environnement, de l'aménagement et du logement (DREAL).

Source : Géorisques



TERRANOTA