

État des risques et pollutions

aléas naturels, miniers ou technologiques, sismicité, potentiel radon et sols pollués

Attention ! s'ils n'impliquent pas d'obligation ou d'interdiction réglementaire particulière, les aléas connus ou prévisibles qui peuvent être signalés dans les divers documents d'information préventive et concerner l'immeuble, ne sont pas mentionnés par cet état.

Cet état, à remplir par le vendeur ou le bailleur, est destiné à être en **annexe** d'un contrat de vente ou de location d'un immeuble.

Cet état est établi sur la base des informations mises à disposition par arrêté préfectoral

N° du 23 | 07 | 2019 mis à jour le | |

Adresse de l'immeuble

Code postal ou Insee

Commune

ZAC Saint Jean Belcier

33800

BORDEAUX

Situation de l'immeuble au regard d'un plan de prévention des risques naturels (PPRN)

■ L'immeuble est situé dans le périmètre d'un PPR N ¹Oui Non
prescrit anticipé approuvé date 02 | 03 | 2012

¹Si oui, les risques naturels pris en considération sont liés à :

inondations autres

> L'immeuble est concerné par des prescriptions de travaux dans le règlement du PPRN ²Oui Non

²Si oui, les travaux prescrits ont été réalisés : Oui Non

■ L'immeuble est situé dans le périmètre d'un autre PPR N ¹Oui Non
prescrit anticipé approuvé date | |

¹Si oui, les risques naturels pris en considération sont liés à :

inondations autres

> L'immeuble est concerné par des prescriptions de travaux dans le règlement du PPRN ²Oui Non

²Si oui, les travaux prescrits ont été réalisés : Oui Non

Situation de l'immeuble au regard d'un plan de prévention des risques miniers (PPRM)

> L'immeuble est situé dans le périmètre d'un PPR M ³Oui Non
prescrit anticipé approuvé date | |

³Si oui, les risques miniers pris en considération sont liés à : Oui Non

mouvement de terrain autres

> L'immeuble est concerné par des prescriptions de travaux dans le règlement du PPRM ⁴Oui Non

⁴Si oui, les travaux prescrits ont été réalisés : Oui Non

Situation de l'immeuble au regard d'un plan de prévention des risques technologiques (PPRT)

> L'immeuble est situé dans le périmètre d'étude d'un PPR T prescrit et non encore approuvé ⁵Oui Non
⁵Si oui, les risques technologiques pris en considération dans l'arrêté de prescription sont liés à : Oui Non

effet toxique effet thermique effet de surpression

> L'immeuble est situé dans le périmètre d'exposition aux risques d'un PPR T approuvé ⁵Oui Non

> L'immeuble est situé en secteur d'expropriation ou de délaissement Oui Non

> L'immeuble est situé en zone de prescription Oui Non

⁶Si oui la transaction concerne un logement, les travaux prescrits ont été réalisés Oui Non

⁶Si oui la transaction ne concerne pas un logement, l'information sur le type de risques auxquels l'immeuble est exposé ainsi que leur gravité, probabilité et cinétique, est jointe à l'acte de vente ou au contrat de location. Oui Non

Situation de l'immeuble au regard du zonage sismique réglementaire

> L'immeuble se situe dans une commune de sismicité classée en :

Zone 1
très faible

Zone 2
faible

Zone 3
modérée

Zone 4
moyenne

Zone 5
forte

Situation de l'immeuble au regard du zonage réglementaire à potentiel radon

> L'immeuble se situe dans une commune à potentiel radon classée en niveau 3

Oui

Non

Information relative à la pollution des sols

> Le terrain est situé en secteur d'information sur les sols (SIS)

Oui

Non

Information relative aux sinistres indemnisés par l'assurance suite à une catastrophe N/M/T*

> L'information est mentionnée dans l'acte de vente

* catastrophe naturelle minière ou technologique

Oui

Non

Documents de référence permettant la localisation de l'immeuble au regard des risques pris en compte

Fiche communale d'information risques et pollutions

PPR Inondation zonage réglementaire

GEORISQUES : sismicité, pollution des sols, risques technologiques, risques miniers, bruit

Vendeur/bailleur

date/lieu

Acquéreur/locataire

EIFFAGE
IMMOBILIER
SUD-OUEST

Signature numérique de
EIFFAGE IMMOBILIER
SUD-OUEST
Date: 2023.05.17 17:07:23
+0200

Le 17/05/2023 à Bordeaux

Information sur les risques naturels, miniers ou technologiques, la sismicité, le potentiel radon, les pollutions de sols, pour en savoir plus, consultez le site Internet :

www.georisques.gouv.fr

Code postal **33000**

Commune de **BORDEAUX**

Code INSEE **33063**

Fiche communale d'information risques et pollutions

aléas naturels, miniers ou technologiques, sismicité, potentiel radon et sols pollués

Annexe à l'arrêté préfectoral

n°

du 23 juillet 2019

modifié le

Situation de la commune au regard d'un ou plusieurs plans de prévention des risques naturels (PPRN)

■ La commune est concernée par le périmètre d'un PPR N n°1

prescrit anticipé approuvé date 07/07/05

¹ Si oui, les risques naturels pris en considération sont liés à :

inondations autres

> Le règlement du PPRN comprend des prescriptions de travaux oui non

Révision en cours prescrite date 02/03/12

Modification en cours prescrite date

■ La commune est concernée par le périmètre d'un PPR N n°2

prescrit anticipé approuvé date

¹ Si oui, les risques naturels pris en considération sont liés à :

inondations autres

> Le règlement du PPRN comprend des prescriptions de travaux oui non

Révision en cours prescrite date

Modification en cours prescrite date

■ La commune est concernée par le périmètre d'un PPR N n°3

prescrit anticipé approuvé date

¹ Si oui, les risques naturels pris en considération sont liés à :

inondations autres

> Le règlement du PPRN comprend des prescriptions de travaux oui non

Révision en cours prescrite date

Modification en cours prescrite date

■ La commune est concernée par le périmètre d'un PPR N n°4

prescrit anticipé approuvé date

¹ Si oui, les risques naturels pris en considération sont liés à :

inondations autres

> Le règlement du PPRN comprend des prescriptions de travaux oui non

Révision en cours prescrite date

Modification en cours prescrite date

Situation de la commune au regard d'un plan de prévention des risques miniers (PPR M)

Aucun PPR MINIER sur le département de la GIRONDE

Situation de la commune au regard d'un plan de prévention des risques technologiques (PPR T)

> La commune est concernée par un périmètre d'étude d'un PPR T prescrit n°1 ²oui non

² Si oui, les risques technologiques pris en considération dans l'arrêté de prescription sont liés à :
 effet toxique effet thermique effet de surpression

> La commune est concernée par le périmètre d'exposition d'un PPR T approuvé oui non

> Le zonage comprend un ou plusieurs secteurs d'expropriation ou de délaissement oui non

> Le zonage comprend une ou plusieurs zones de prescription de travaux pour les logements ³oui non

³ Si la transaction ne concerne pas un logement, l'information sur le type de risques auxquels l'immeuble est exposé ainsi que leur gravité, probabilité et cinétique, est jointe à l'acte de vente ou au contrat de location. (Pour plus d'informations, veuillez vous adresser par mail au service en charge des installations classées : sei.dreal-nouvelle-aquitaine@developpement-durable.gouv.fr)

Révision en cours prescrite date

Modification en cours prescrite date

> La commune est concernée par un périmètre d'étude d'un PPR T prescrit n°2 ²oui non

² Si oui, les risques technologiques pris en considération dans l'arrêté de prescription sont liés à :
 effet toxique effet thermique effet de surpression

> La commune est concernée par le périmètre d'exposition d'un PPR T approuvé oui non

> Le zonage comprend un ou plusieurs secteurs d'expropriation ou de délaissement oui non

> Le zonage comprend une ou plusieurs zones de prescription de travaux pour les logements ³oui non

³ Si la transaction ne concerne pas un logement, l'information sur le type de risques auxquels l'immeuble est exposé ainsi que leur gravité, probabilité et cinétique, est jointe à l'acte de vente ou au contrat de location. (Pour plus d'informations, veuillez vous adresser par mail au service en charge des installations classées : sei.dreal-nouvelle-aquitaine@developpement-durable.gouv.fr)

Révision en cours prescrite date

Modification en cours prescrite date

Situation de la commune au regard du zonage sismique règlementaire

> La commune se situe en zone de sismicité classée

zone 1 zone 2 zone 3 zone 4 zone 5
 très faible faible modérée moyenne forte

Situation de la commune au regard du zonage règlementaire à potentiel radon

> La commune est classée à potentiel radon de niveau 3 oui non

Information relative à la pollution de sols

> La commune comprend un ou plusieurs secteurs d'information sur les sols (SIS) oui non

Arrêtés portant ou ayant porté reconnaissance de l'état de catastrophe naturelle ou technologique

-Des arrêtés de catastrophes naturelles ont été pris sur la commune. Une liste de ces arrêtés jusqu'au 1^{er} janvier 2019 est disponible sur le site de la préfecture (www.gironde.gouv.fr).

Pour plus d'informations, veuillez-vous référer au site : <http://www.georisques.gouv.fr/>

Documents de référence permettant la définition des travaux prescrits

Références de documents ou de dossiers permettant la définition des travaux prescrits au regard des risques encourus en application du Code de l'environnement : articles R.125-23, 24, 26 et R.563-4

PPR N n°1 La note de présentation du PPRI Aire élargie de l'agglomération bordelaise – secteurs Bordeaux nord et sud Le règlement L'arrêté d'approbation du PPRI L'arrêté préfectoral de révision du 2 mars 2012	PPR N n°4
PPR N n°2	PPR T n°1
PPR N n°3	PPR T n°2

Cartographies relatives au zonage réglementaire

Extraits cartographiques permettant la localisation des immeubles au regard des risques encourus en application du Code de l'environnement : articles R.125-23, 24, 26 et R.563-4

PPR N n°1 Carte de zonage réglementaire du PPRI sur la commune: 1 planche	PPR N n°4
PPR N n°2	PPR T n°1
PPR N n°3	PPR T n°2

Date de mise à jours de la fiche 11/07/19

Les pièces jointes sont consultables sur le site Internet de la préfecture de département
www.gironde.gouv.fr

PREFECTURE DE LA GIRONDE
Service Interministériel Régional de Défense et de Protection Civile
Direction Départementale de l'Équipement de la Gironde
DIRECTION DÉPARTEMENTALE D'ÉQUIPEMENT DE LA GIRONDE

**PLAN DE PREVENTION
DU RISQUE INONDATION**







Aire élargie de l'agglomération Bordelaise

Commune de Bordeaux

Carte de zonage réglementaire

Échelle : 1 / 10 000

ZONAGE




-  Zone rouge
Elle est constituée du champ d'expansion de la crue de référence centennale et non prescrite le cramp de la crue, globalement inconstructible.
-  Zone rouge hachurée bleue
Elle est constituée de secteur urbanisé situé sous niveau d'1m d'eau en centennale et reste un secteur urbanisable mais avec prescriptions constructives.
-  Zone rouge hachurée bleue avec fond rouge
Elle est constituée des zones basses des secteurs urbanisés situés sous niveau d'1m d'eau en centennale et sous plus d'1m d'eau en exceptionnel et reste un secteur urbanisable mais avec prescriptions constructives et limitation des établissements sensibles.
-  Zone jaune
Elle est constituée de secteur urbanisé non inondable en centennale mais inondable en exceptionnel et reste un secteur urbanisable avec limitation des établissements sensibles.
-  Limite de l'emprise des crues historiques (tracé approximatif)
-  Limite communale

Les secteurs de la commune non cartographiés ne sont pas concernés par les aléas pris en compte dans le P.P.I.I.



SISMICITÉ : 2/5



-  1 - très faible
-  2 - faible
-  3 - modéré
-  4 - moyen
-  5 - fort

Un tremblement de terre ou séisme, est un ensemble de secousses et de déformations brusques de l'écorce terrestre (surface de la Terre). Le zonage sismique détermine l'importance de l'exposition au risque sismique.



AUTRES INFORMATIONS

POLLUTION DES SOLS



Votre parcelle ne figure pas dans l'inventaire :

- des installations classées soumises à enregistrement ou à autorisation
- des secteurs d'information sur les sols

RISQUES TECHNOLOGIQUES



Il n'y a pas de plan de prévention des risques recensé sur les risques technologiques.

RISQUES MINIERS



Il n'y a pas de plan de prévention des risques recensé sur les risques miniers.

BRUIT



La parcelle n'est pas concernée par un plan d'exposition au bruit d'un aéroport.