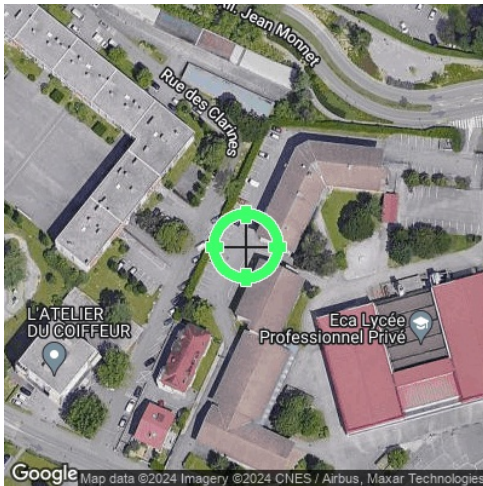


## Etat des risques

En application des articles L 125-5, L 125-6, L125-7 et L 556-2 du Code de l'Environnement et de l'article L 121-22-5 du Code de l'Urbanisme



<b>Réalisé en commande* par</b>	Media Immo
<b>Pour le compte de</b>	SCP NAZ - PACAUD - PARIZZI - MUGNIER - VIVANCE-LALLEMANT
<b>Numéro de dossier</b>	DG EVERLAKE
<b>Date de réalisation</b>	22/01/2024

<b>Localisation du bien</b>	2, rue des Carillons 74940 ANNECY LE VIEUX
<b>Section cadastrale</b>	AN 192, AN 472, AN 524, AN 526, AK 532, AK 533, AN 492, AN 522, AN 525
<b>Altitude</b>	453.56m
<b>Données GPS</b>	Latitude 45.915102 - Longitude 6.141768

<b>Désignation du vendeur</b>	SAS ANNECY LES CARILLONS
<b>Désignation de l'acquéreur</b>	

\* Document réalisé sur commande par **Media Immo** qui en assume la pleine responsabilité. Ceci, sous couvert que les informations transmises par **SCP NAZ - PACAUD - PARIZZI - MUGNIER - VIVANCE-LALLEMANT** soient exactes.

EXPOSITION DE L'IMMEUBLE AU REGARD D'UN OU PLUSIEURS PLANS DE PRÉVENTION DE RISQUES				
Zonage réglementaire sur la sismicité : <b>Zone 4 - Moyenne</b>			<b>EXPOSÉ</b>	-
Commune à potentiel radon de niveau 3			NON EXPOSÉ	-
Immeuble situé dans un Secteur d'Information sur les sols			NON EXPOSÉ	-
PPRn	Inondation	Approuvé le 29/01/2009	NON EXPOSÉ	-
PPRn	Inondation par crue torrentielle	Approuvé le 23/12/2013	NON EXPOSÉ	-
PPRn	Inondation par crue torrentielle	Approuvé le 29/01/2009	NON EXPOSÉ	-
PPRn	Inondation zones marécageuses	Approuvé	NON EXPOSÉ	-
PPRn	Mouvement de terrain	Approuvé le 23/12/2013	NON EXPOSÉ	-
PPRn	Mouvement de terrain	Approuvé le 29/01/2009	<b>EXPOSÉ</b>	Voir prescriptions <sup>(1)</sup>
PPRn	Mouvement de terrain Eboulement, chutes de pierres et de blocs	Approuvé	NON EXPOSÉ	-
PPRn	Mouvement de terrain Glissement de terrain	Approuvé	NON EXPOSÉ	-
PPRn	Séisme	Approuvé le 23/12/2013	NON EXPOSÉ	-
PPRn	Séisme	Approuvé le 29/01/2009	<b>EXPOSÉ</b>	Voir prescriptions <sup>(1)</sup>
PPRt	Effet de Surpression	Approuvé le 08/04/2011	NON EXPOSÉ	-
PPRt	Effet Thermique	Approuvé le 08/04/2011	NON EXPOSÉ	-
PPRt	Effet Toxique	Approuvé le 08/04/2011	NON EXPOSÉ	-
INFORMATIONS PORTÉES À CONNAISSANCE				
-	Mouvement de terrain	Informatif <sup>(2)</sup>	EXPOSÉ	-
-	Mouvement de terrain Affaissements et effondrements	Informatif <sup>(2)</sup>	NON EXPOSÉ	-
-	Mouvement de terrain Argile (Loi ELAN)	Informatif <sup>(2)</sup>	EXPOSÉ	-

<sup>(1)</sup> **Information Propriétaire : Votre immeuble est concerné par des prescriptions de travaux.**

Vous devez répondre manuellement sur l'imprimé Officiel (page 2) si "**OUI**" ou "**NON**" les travaux prescrits par le règlement du ou des PPR ont été réalisés. (Ceci peut concerner les PPR naturels, miniers et technologiques). Pour plus d'informations, se référer au "Règlement Plan de Prévention et Prescriptions de Travaux".

<sup>(2)</sup> À ce jour, ce risque n'est donné qu'à titre **INFORMATIF** et n'est pas retranscrit dans l'Imprimé Officiel.

### SOMMAIRE

Synthèse de votre Etat des Risques  
Imprimé Officiel (feuille rose/violette)  
Arrêtés de Catastrophes Naturelles / Déclaration de sinistres indemnisés  
Extrait Cadastral  
Zonage réglementaire sur la Sismicité  
Cartographies des risques auxquelles l'immeuble est exposé  
Annexes : Cartographies des risques auxquelles l'immeuble n'est pas exposé  
Annexes : Arrêtés

## Etat des risques

En application des articles L 125-5, L 125-6, L125-7 et L 556-2 du Code de l'Environnement et de l'article L 121-22-5 du Code de l'Urbanisme

Attention ! S'ils n'impliquent pas d'obligation ou d'interdiction réglementaire particulière, les aléas connus ou prévisibles qui peuvent être signalés dans les divers documents d'information préventive et concerner le bien immobilier, ne sont pas mentionnés par cet état.

Cet état est établi sur la base des informations mises à disposition par arrêté préfectoral n° DDT-2020-808 du 15/06/2020 mis à jour le

Adresse de l'immeuble : 2, rue des Carillons  
74940 ANNECY LE VIEUX  
Cadastre : AN 192, AN 472, AN 524, AN 526, AK 532, AK 533, AN 492, AN 522, AN 525

**Situation de l'immeuble au regard d'un plan de prévention de risques naturels (PPRN)**

> L'immeuble est situé dans le périmètre d'un PPR N  
prescrit  anticipé  approuvé  date 29/01/2009  
1 oui  non

1 si oui, les risques naturels pris en compte sont liés à :  
autres  
inondation  crue torrentielle  mouvements de terrain  avalanches  sécheresse / argile   
cyclone  remontée de nappe  feux de forêt  séisme  volcan

> L'immeuble est concerné par des prescriptions de travaux dans le règlement du PPRN  
2 oui  non   
2 si oui, les travaux prescrits ont été réalisés oui  non

**Situation de l'immeuble au regard d'un plan de prévention de risques miniers (PPRM)**

> L'immeuble est situé dans le périmètre d'un PPR M  
prescrit  anticipé  approuvé  date  
3 oui  non

3 si oui, les risques miniers pris en compte sont liés à :  
mouvements de terrain  autres

> L'immeuble est concerné par des prescriptions de travaux dans le règlement du PPRM  
4 oui  non   
4 si oui, les travaux prescrits ont été réalisés oui  non

**Situation de l'immeuble au regard d'un plan de prévention de risques technologiques (PPRT)**

> L'immeuble est situé dans le périmètre d'étude d'un PPRT prescrit et non encore approuvé  
5 oui  non

5 si oui, les risques technologiques pris en considération dans l'arrêté de prescription sont liés à :  
effet toxique  effet thermique  effet de surpression  projection  risque industriel

> L'immeuble est situé dans le périmètre d'exposition aux risques d'un PPR T approuvé  
oui  non

> L'immeuble est situé dans un secteur d'expropriation ou de délaissement  
oui  non

> L'immeuble est situé en zone de prescription  
6 oui  non

6 Si la transaction concerne un logement, les travaux prescrits ont été réalisés oui  non

6 Si la transaction ne concerne pas un logement, l'information sur le type de risques auxquels l'immeuble est exposé ainsi que leur gravité, probabilité et cinétique, est jointe à l'acte de vente  
oui  non

**Situation de l'immeuble au regard du zonage sismique réglementaire**

> L'immeuble est situé dans une commune de sismicité classée en  
zone 1 très faible  zone 2 faible  zone 3 modérée  zone 4 moyenne  zone 5 forte

**Situation de l'immeuble au regard du zonage réglementaire à potentiel radon**

> L'immeuble se situe dans une commune à potentiel radon classée en niveau 3  
oui  non

**Information relative à la pollution de sols**

> Le terrain se situe en secteurs d'information sur les sols (SIS)  
NC\*  oui  non   
\* Non Communiqué (en cours d'élaboration par le représentant de l'Etat dans le département)

**Situation de l'immeuble au regard du recul du trait de côte (RTC)**

> L'immeuble est situé sur une commune exposée au recul du trait de côte et listée par décret n°2023-698 du 31 juillet 2023  
oui  non

> L'immeuble est situé dans une zone exposée au recul du trait de côte identifiée par un document d'urbanisme.  
NC\*  oui  non   
\* Non Communiqué (en cours d'élaboration par le représentant de la commune)

Si oui, l'horizon temporel d'exposition au recul du trait de côte est :  
> d'ici à trente ans  > compris entre trente et cent ans

> L'immeuble est-il concerné par des prescriptions applicables à cette zone ?  
oui  non

> L'immeuble est-il concerné par une obligation de démolition et de remise en état à réaliser ?  
oui  non

**Information relative aux sinistres indemnisés par l'assurance à la suite d'une catastrophe N/M/T\*\***

\*\* catastrophe naturelle, minière ou technologique

> L'immeuble a-t-il donné lieu au versement d'une indemnité à la suite d'une catastrophe N/M/T  
oui  non

**Documents à fournir obligatoirement**

Carte Sismicité, Zonages Réglementaires, Règlements concernant le bien, Fiche Sismicité, Liste de arrêtés de Catastrophes Naturelles.

**Vendeur - Acquéreur**

Vendeur : SAS ANNECY LES CARILLONS  
Acquéreur :  
Date : 22/01/2024 Fin de validité : 22/07/2024

Cet état, à remplir par le vendeur ou le bailleur, est destiné à être en annexe d'un contrat de vente ou de location d'un bien immobilier et à être remis, dès la première visite, au potentiel acquéreur par le vendeur. Il doit dater de moins de 6 mois et être actualisé, si nécessaire, lors de l'établissement de la promesse de vente, du contrat préliminaire ou de l'acte authentique.

## Arrêtés de Catastrophes Naturelles / Déclaration de sinistres indemnisés

*en application du chapitre IV de l'article L125-5 du Code de l'environnement*

**Préfecture** : Haute-Savoie  
**Adresse de l'immeuble** : 2, rue des Carillons 74940 ANNECY LE MEUX  
**En date du** : 22/01/2024

### Sinistres indemnisés dans le cadre d'une reconnaissance de l'état de catastrophe naturelle

Type de catastrophe	Date de début	Date de Fin	Publication	JO	Indemnisé
Tempête	06/11/1982	10/11/1982	18/11/1982	19/11/1982	<input type="checkbox"/>
Inondations et coulées de boue	13/06/1987	14/06/1987	27/09/1987	09/10/1987	<input type="checkbox"/>
Inondations et coulées de boue	10/02/1990	17/02/1990	16/03/1990	23/03/1990	<input type="checkbox"/>
Inondations et coulées de boue	10/02/1990	17/02/1990	14/05/1990	24/05/1990	<input type="checkbox"/>
Inondations et coulées de boue	26/06/1990	27/06/1990	16/10/1992	17/10/1992	<input type="checkbox"/>
Inondations et coulées de boue	21/12/1991	22/12/1991	06/11/1992	18/11/1992	<input type="checkbox"/>
Inondations, coulées de boue et mouvements de terrain	29/06/1993	30/06/1993	26/10/1993	03/12/1993	<input type="checkbox"/>
Séisme	14/12/1994	14/12/1994	03/05/1995	07/05/1995	<input type="checkbox"/>
Séisme	15/07/1996	23/07/1996	01/10/1996	17/10/1996	<input type="checkbox"/>
Inondations et coulées de boue	10/09/2006	10/09/2006	23/03/2007	01/04/2007	<input type="checkbox"/>
Inondations et coulées de boue	20/05/2007	20/05/2007	22/11/2007	25/11/2007	<input type="checkbox"/>
Inondations et coulées de boue	10/06/2008	10/06/2008	17/04/2009	22/04/2009	<input type="checkbox"/>
Inondations et coulées de boue	10/06/2008	10/06/2008	11/09/2008	16/09/2008	<input type="checkbox"/>
Mouvements de terrain	30/04/2015	02/05/2015	16/07/2015	22/07/2015	<input type="checkbox"/>
Inondations et coulées de boue	30/04/2015	02/05/2015	16/07/2015	22/07/2015	<input type="checkbox"/>
Mouvements de terrain différentiels consécutifs à la sécheresse et à la réhydratation des sols	01/07/2018	31/12/2018	19/11/2019	30/11/2019	<input type="checkbox"/>
Mouvements de terrain différentiels consécutifs à la sécheresse et à la réhydratation des sols	01/01/2022	30/09/2022	21/07/2023	08/09/2023	<input type="checkbox"/>
					<input type="checkbox"/>

Cochez les cases **Indemnisé** si, à votre connaissance, l'immeuble a fait l'objet d'une indemnisation suite à des dommages consécutifs à chacun des événements.

Etabli le :

Signature / Cachet en cas de prestataire ou mandataire

Vendeur : SAS ANNECY LES CARILLONS

Acquéreur :

**Pour en savoir plus**, chacun peut consulter en préfecture ou en mairie, le dossier départemental sur les risques majeurs, le document d'information communal sur les risques majeurs.

#### Définition juridique d'une catastrophe naturelle :

Phénomène ou conjonction de phénomènes dont les effets sont particulièrement dommageables.

Cette définition est différente de celle de l'article 1er de la loi n°82-600 du 13 juillet 1982 relative à l'indemnisation des victimes de catastrophes naturelles, qui indique: "sont considérés comme effets des catastrophes naturelles [...] les dommages matériels directs ayant eu pour cause déterminante l'intensité anormale d'un agent naturel, lorsque les mesures habituelles à prendre pour prévenir ces dommages n'ont pu empêcher leur survenance ou n'ont pu être prises". La catastrophe est ainsi indépendante du niveau des dommages causés. La notion "d'intensité anormale" et le caractère "naturel" d'un phénomène relèvent d'une décision interministérielle qui déclare "l'état de catastrophe naturelle".

Source : Guide Général PPR



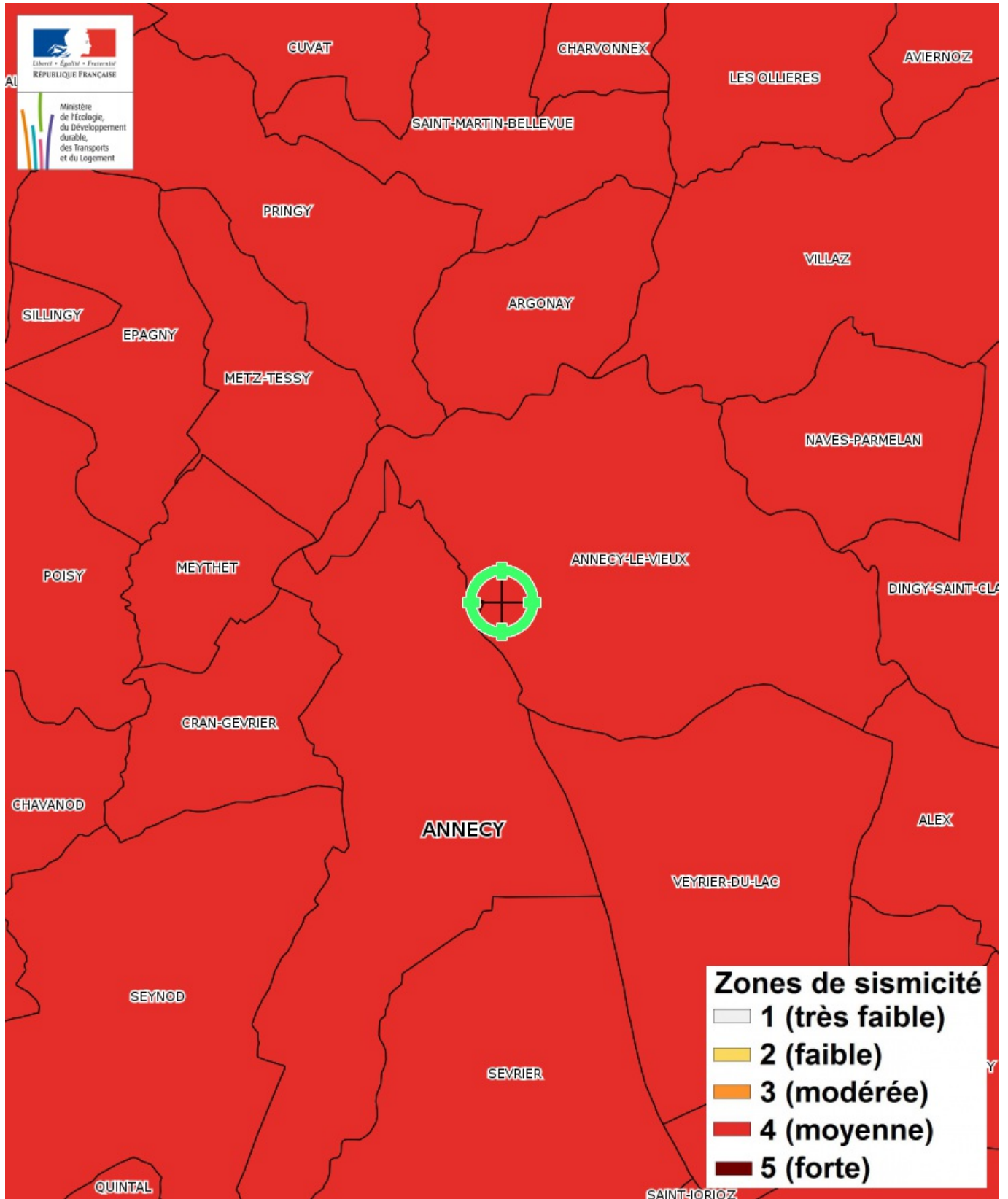


## Zonage réglementaire sur la Sismicité

Département : Haute-Savoie

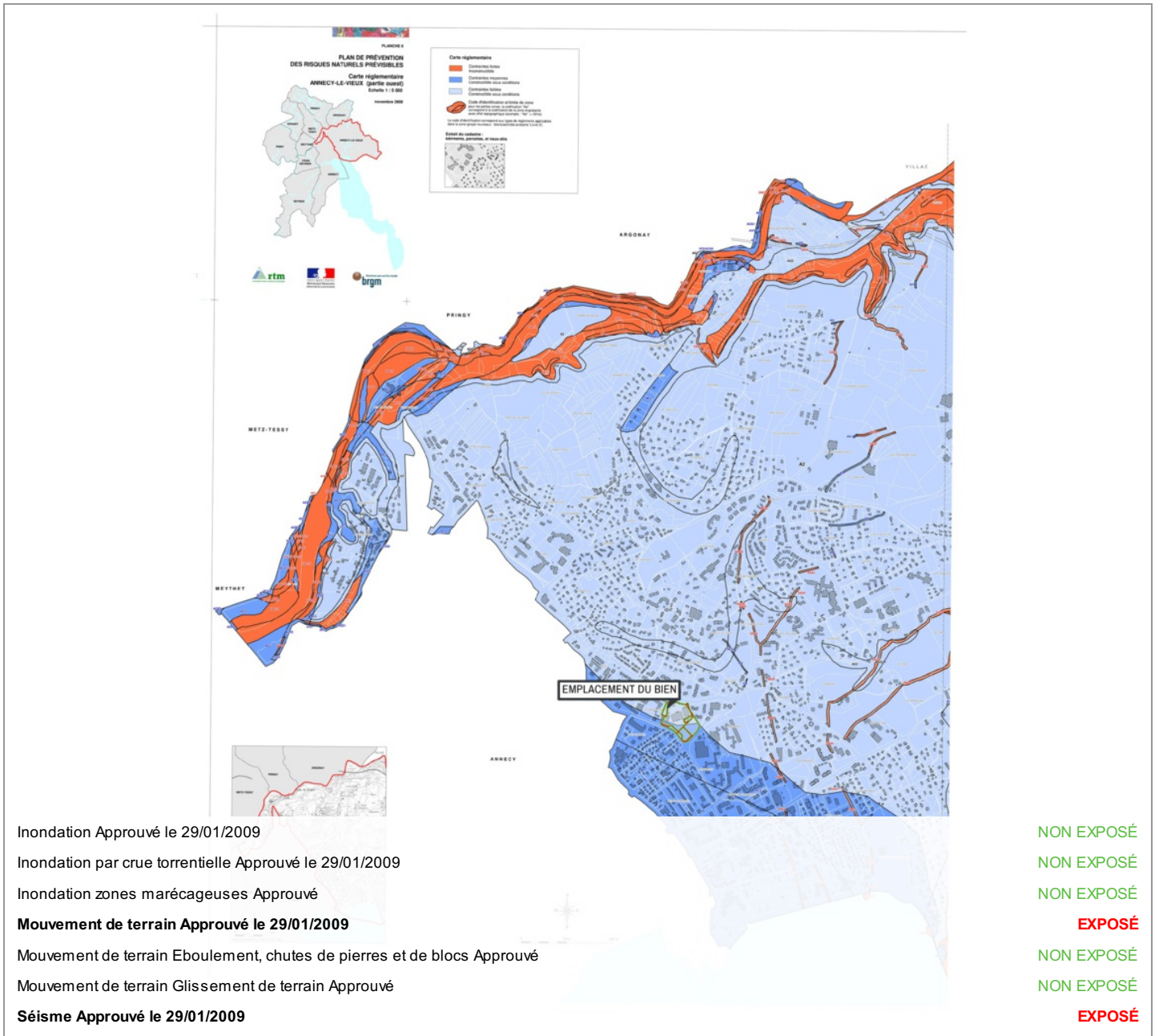
Commune : ANNECY LE VIEUX

Zonage réglementaire sur la Sismicité : Zone 4 - Moyenne



# Carte

## Multirisques



### Zoom et Légende extraits de la carte originale ci-dessus



AIDE A L'INTERPRETATION		
Zones	Risques	Intensité
X	Mouvement de Terrain, Chutes de blocs, Glissement de Terrain, Crue Torrentielle, Inondation, Zone Marécageuse	Forte
A	Séisme, Mouvement de Terrain	Moyenne
B	Séisme	Faible
C	Séisme, Mouvement de Terrain	Faible
D	Mouvement de Terrain, Chutes de blocs	Moyenne
E	Mouvement de Terrain, Chutes de blocs	Faible
F	Mouvement de Terrain, Glissement de Terrain	Moyenne
G	Mouvement de Terrain, Glissement de Terrain	Faible
H	Crue Torrentielle	Moyenne
I	Crue Torrentielle	Faible
J	Inondation	Moyenne
K	Inondation	Faible
L	Zone marécageuse	Moyenne
M	Zone marécageuse	Faible

#### Carte réglementaire

- Contraintes fortes  
Inconstructible
- Contraintes moyennes  
Constructible sous conditions
- Contraintes faibles  
Constructible sous conditions

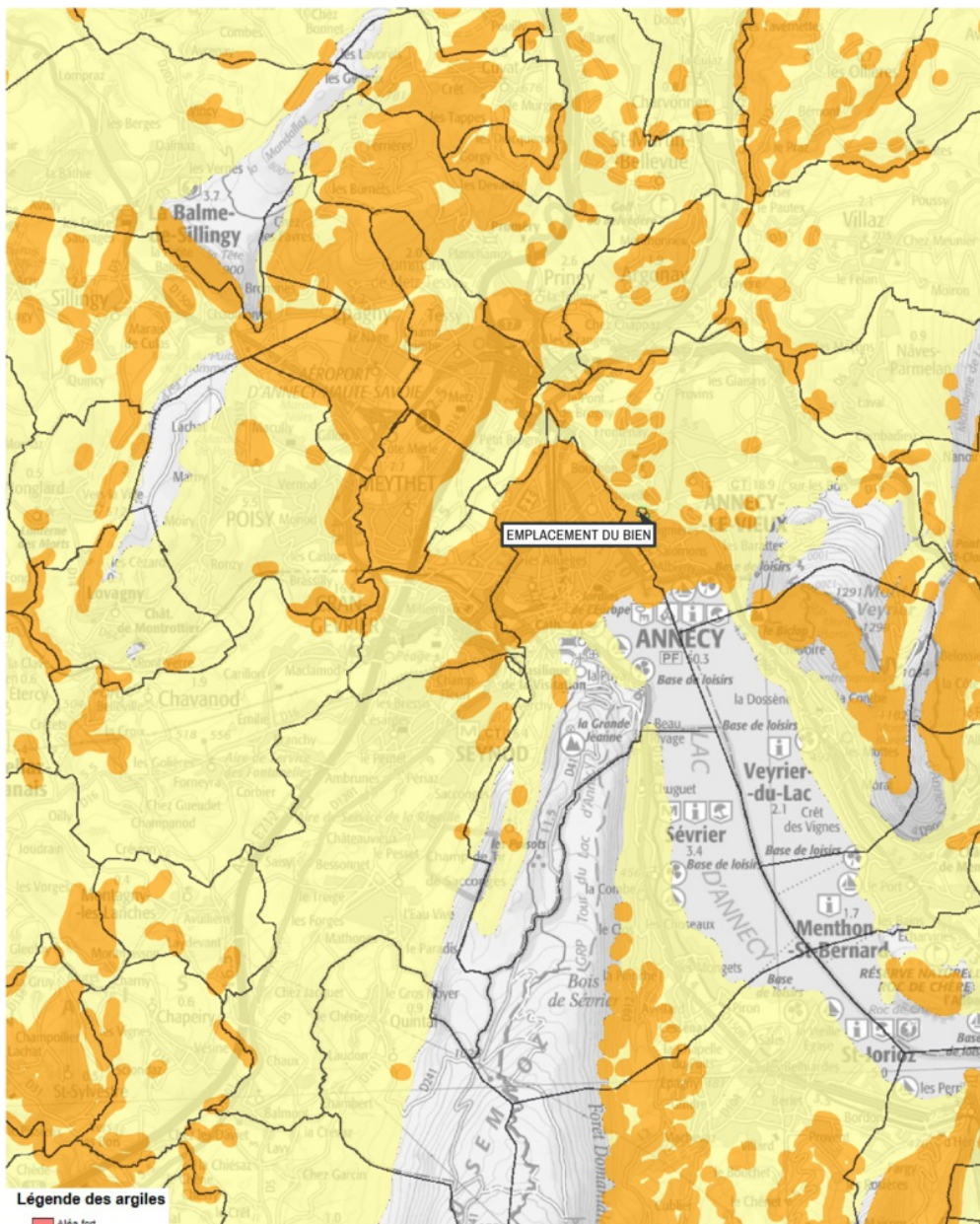
Code d'identification et limite de zone pour les petites zones, la codification "Ae" correspond à la codification de la zone englobante avec effet topographique (exemple : "Ae" -> "XA1e")

Le code d'identification correspond aux types de règlements applicables dans la zone (projet nouveaux - biens/activités existants Livret 3)



## Carte

Mouvement de terrain Argile (Loi ELAN)



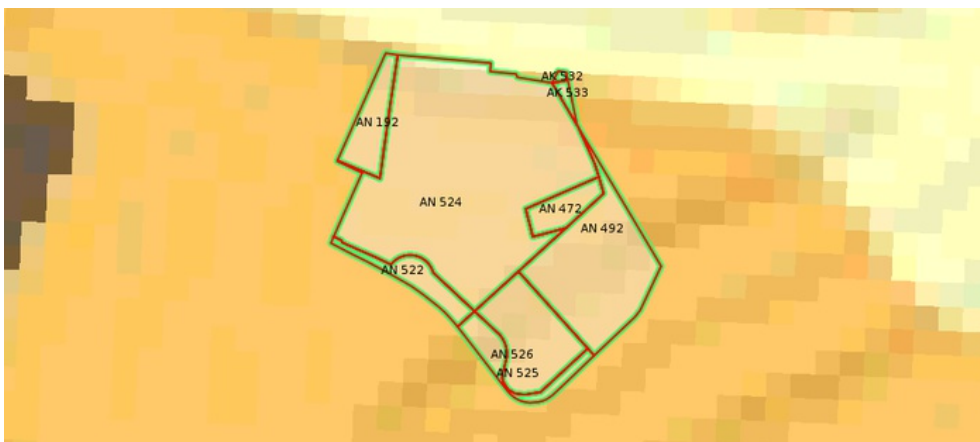
Légende des argiles

Aléa fort

Mouvement de terrain Argile (Loi ELAN) Informatif

EXPOSÉ

Zoom et Légende extraits de la carte originale ci-dessus



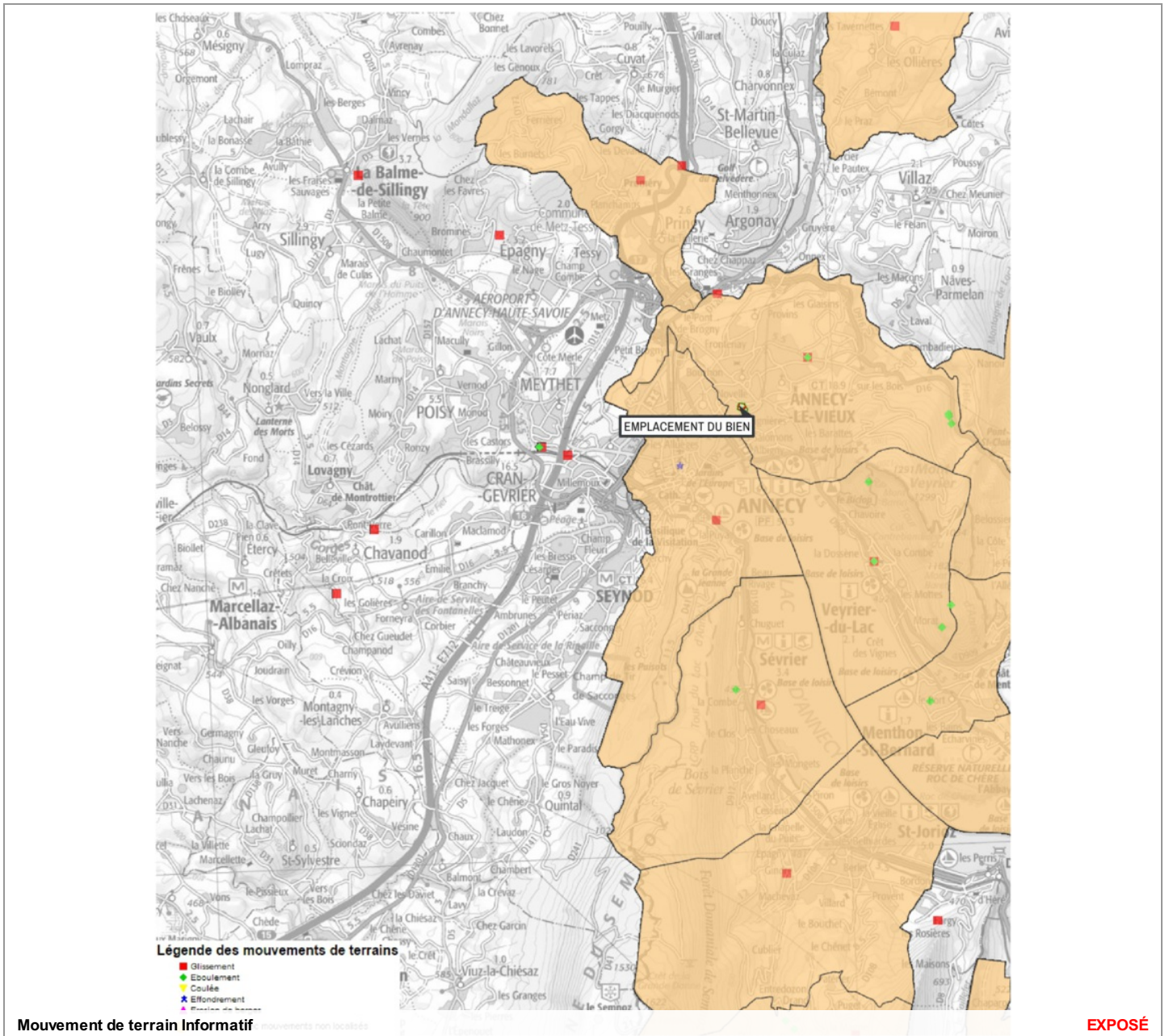
**Légende Mouvement de terrain Argile (Loi ELAN)**  
**Carte réglementaire**  
**Source BRGM**

- Aléa fort**  
Concerné par la loi ELAN\*
- Aléa moyen**  
Concerné par la loi ELAN\*
- Aléa faible**  
Non concerné par la loi ELAN

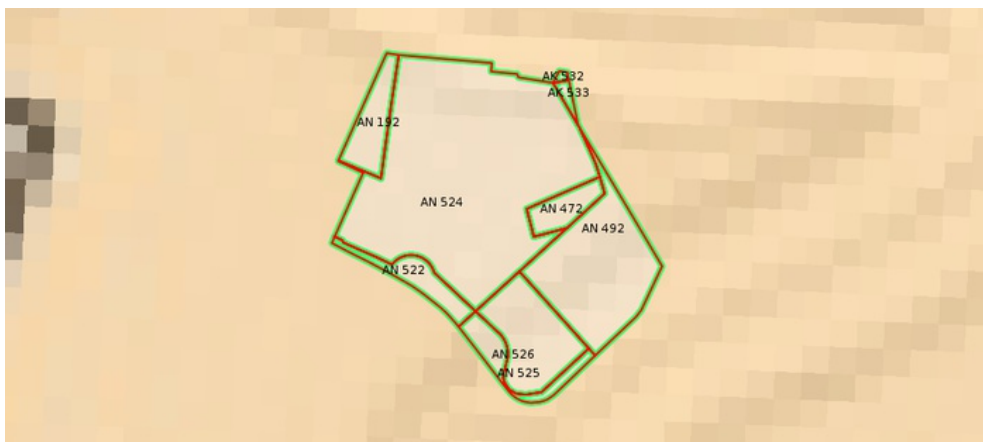
\*Obligation pour le vendeur de fournir une étude géotechnique préalable en cas de vente d'un terrain non bâti constructible.

# Carte

## Mouvement de terrain



### Zoom et Légende extraits de la carte originale ci-dessus



### Légende des mouvements de terrains

- Glissement
- ◆ Eboulement
- ▼ Coulée
- ★ Effondrement
- ▲ Erosion de berges
- Communes avec mouvements non localisés

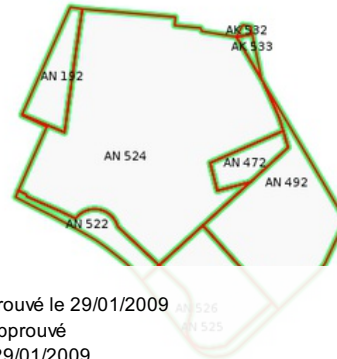


## Annexes

Cartographies des risques auxquelles l'immeuble n'est pas exposé

### Zoom extrait de la carte originale ci-contre

NON EXPOSÉ



Inondation Approuvé le 29/01/2009  
Inondation par crue torrentielle Approuvé le 29/01/2009  
Inondation zones marécageuses Approuvé  
Mouvement de terrain Approuvé le 29/01/2009  
Mouvement de terrain Eboulement, chutes de pierres et de blocs Approuvé  
Mouvement de terrain Glissement de terrain Approuvé  
Séisme Approuvé le 29/01/2009

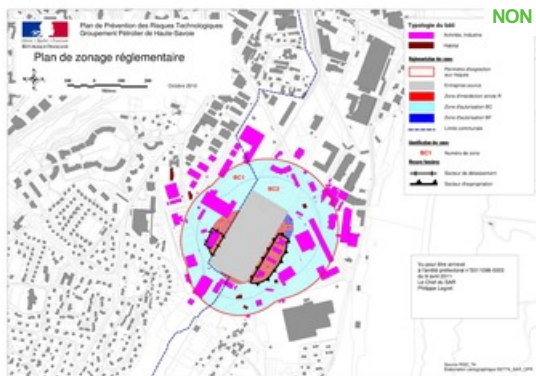
### Zoom extrait de la carte originale ci-contre

NON EXPOSÉ



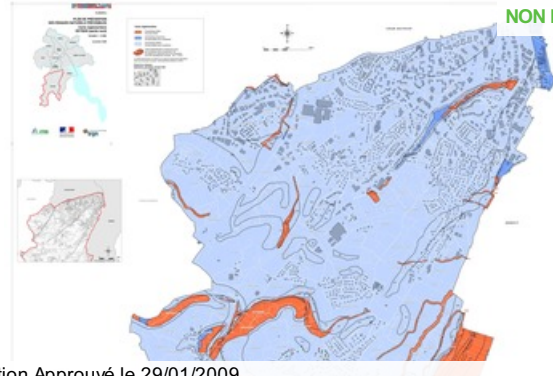
Mouvement de terrain Affaissements et effondrements Informatif

NON EXPOSÉ



Effet de Surpression Approuvé le 08/04/2011  
Effet Thermique Approuvé le 08/04/2011  
Effet Toxique Approuvé le 08/04/2011



NON EXPOSÉ


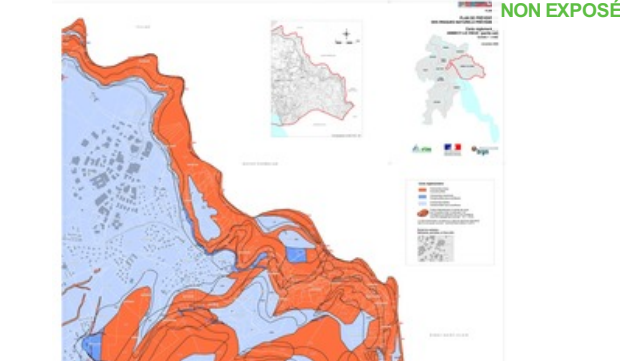


Inondation Approuvé le 29/01/2009  
Inondation par crue torrentielle Approuvé le 29/01/2009  
Inondation zones marécageuses Approuvé  
Mouvement de terrain Approuvé le 29/01/2009  
Mouvement de terrain Eboulement, chutes de pierres et de blocs Approuvé  
Mouvement de terrain Glissement de terrain Approuvé  
Séisme Approuvé le 29/01/2009

## Annexes

Cartographies des risques auxquelles l'immeuble n'est pas exposé

 <p><b>NON EXPOSÉ</b></p> <p>Inondation Approuvé le 29/01/2009 Inondation par crue torrentielle Approuvé le 29/01/2009 Inondation zones marécageuses Approuvé Mouvement de terrain Approuvé le 29/01/2009 Mouvement de terrain Eboulement, chutes de pierres et de blocs Approuvé Mouvement de terrain Glissement de terrain Approuvé Séisme Approuvé le 29/01/2009</p>	 <p><b>NON EXPOSÉ</b></p> <p>Inondation Approuvé le 29/01/2009 Inondation par crue torrentielle Approuvé le 29/01/2009 Inondation zones marécageuses Approuvé Mouvement de terrain Approuvé le 29/01/2009 Mouvement de terrain Eboulement, chutes de pierres et de blocs Approuvé Mouvement de terrain Glissement de terrain Approuvé Séisme Approuvé le 29/01/2009</p>
--	---

 <p><b>NON EXPOSÉ</b></p> <p>Inondation Approuvé le 29/01/2009 Inondation par crue torrentielle Approuvé le 29/01/2009 Inondation zones marécageuses Approuvé Mouvement de terrain Approuvé le 29/01/2009 Mouvement de terrain Eboulement, chutes de pierres et de blocs Approuvé Mouvement de terrain Glissement de terrain Approuvé Séisme Approuvé le 29/01/2009</p>	 <p><b>NON EXPOSÉ</b></p> <p>Inondation Approuvé le 29/01/2009 Inondation par crue torrentielle Approuvé le 29/01/2009 Inondation zones marécageuses Approuvé Mouvement de terrain Approuvé le 29/01/2009 Mouvement de terrain Eboulement, chutes de pierres et de blocs Approuvé Mouvement de terrain Glissement de terrain Approuvé Séisme Approuvé le 29/01/2009</p>
---	--

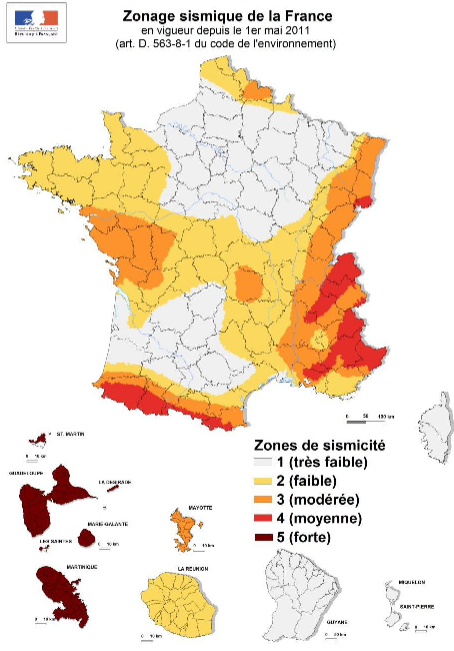
# Annexes

## Fiche d'information Sismicité



### Information acquéreur – locataire (IAL – article L.125-5 du CE)

#### Le zonage sismique sur ma commune



#### Le zonage sismique de la France:

Les données de sismicité instrumentale et historique et des calculs de probabilité permettent d'aboutir à l'élaboration d'un zonage sismique. Cette analyse probabiliste représente la possibilité pour un lieu donné, d'être exposé à des secousses telluriques. Elle prend en compte la répartition spatiale non uniforme de la sismicité sur le territoire français et a permis d'établir la cartographie ci-contre qui découpe le territoire français en 5 zones de sismicité: **très faible, faible, modérée, moyenne, forte**. Les constructeurs s'appuient sur ce zonage sismique pour appliquer des dispositions de constructions adaptées au degré d'exposition au **risque sismique**.

#### La réglementation distingue quatre catégories d'importance (selon leur utilisation et leur rôle dans la gestion de crise):

- I – bâtiments dans lesquels il n'y a aucune activité humaine nécessitant un séjour de longue durée**
- II – bâtiments de faible hauteur, habitations individuelles**
- III – établissements recevant du public, établissements scolaires, logements sociaux**
- IV – bâtiments indispensables à la sécurité civile et à la gestion de crise (hôpitaux, casernes de pompiers, préfectures ...)**

		1	2	3	4	5
Pour les bâtiments neufs						
I		Aucune exigence				
II		Aucune exigence		Règles CPMI-EC8 Zones 3/4	Règles CPMI-EC8 Zone 5	
		Aucune exigence	Eurocode 8			
III		Aucune exigence	Eurocode 8			
IV		Aucune exigence	Eurocode 8			

#### Si vous habitez, construisez votre maison ou effectuez des travaux :

- en **zone 1**, aucune règle parasismique n'est imposée ;
- en **zone 2**, aucune règle parasismique n'est imposée sur les maisons individuelles et les petits bâtiments. Les règles de l'Eurocode 8 sont imposées pour les logements sociaux et les immeubles de grande taille ;
- en **zone 3 et 4**, des règles simplifiées appelées CPMI – EC8 zone 3/4 peuvent s'appliquer pour les maisons individuelles;
- en **zone 5**, des règles simplifiées appelées CPMI-EC8 zone 5 peuvent s'appliquer pour les maisons individuelles.

Pour connaître, votre zone de sismicité: <https://www.georisques.gouv.fr/> - rubrique « Connaître les risques près de chez moi »

**Le moyen le plus sûr pour résister aux effets des séismes est la construction parasismique : concevoir et construire selon les normes parasismiques en vigueur, tenir compte des caractéristiques géologiques et mécaniques du sol.**

#### Pour en savoir plus:

Qu'est-ce qu'un séisme, comment mesure-t-on un séisme ? → <https://www.georisques.gouv.fr/minformer-sur-un-risque/seisme>

Que faire en cas de séisme ? → <https://www.georisques.gouv.fr/me-preparer-me-protger/que-faire-en-cas-de-seisme>



## Annexes

Arrêtés



PRÉFET DE LA HAUTE-SAVOIE

**Direction régionale de l'environnement,  
de l'aménagement et du logement  
de Rhône-Alpes**  
Unité Territoriale des deux Savoie

Affaire suivie par : Jean-Philippe BOUTON  
Cellule risques accidentels  
Tél. : 04.79.62.81.85  
jean-philippe.bouton @developpement-durable.gouv.fr

Annecy, le - 8 AVR. 2011

LE PRÉFET DE LA HAUTE-SAVOIE  
Chevalier de l'ordre national du mérite

**Direction départementale des territoires**  
Service aménagement, risques  
Cellule prévention des risques

Affaire suivie par Anne Fonta  
tél. : 04 50 33 77 46  
courriel : anne.fonta@haute-savoie.gouv.fr

Arrêté n° 2011098 - 003

**d'approbation du plan de prévention des risques technologiques (PPRT) pour le dépôt pétrolier de Haute-Savoie (DPHS) sur les communes d'Annecy et de Seynod**

- VU le code de l'environnement, notamment les articles L.515-15 à L.515-25 et R.515-39 à R. 15-50 ;
- VU le code de l'urbanisme, notamment les articles L.126-1, L.211-1 et L.230-1 ;
- VU le code de l'expropriation pour cause d'utilité publique ;
- VU le décret n°2004-374 du 29 avril 2004 modifié, relatif aux pouvoirs des préfets, à l'organisation et à l'action des services de l'État dans les régions et départements ;
- VU le décret du 11 novembre 2010 portant nomination de monsieur Philippe DERUMIGNY, préfet en qualité de préfet de la Haute-Savoie ;
- VU l'arrêté ministériel du 10 mai 2000 modifié relatif à la prévention des accidents majeurs impliquant des substances dangereuses présentes dans certaines catégories d'installations classées pour la protection de l'environnement soumises à autorisation ;
- VU l'étude de danger du 1<sup>er</sup> septembre 2006 transmise par l'exploitant du GPHS à monsieur le préfet de la Haute-Savoie, complétée le 21 décembre 2007 et le 1<sup>er</sup> février 2008 ;
- VU le rapport de l'inspection des installations classées du 11 mars 2008 présentant son examen final de l'étude de dangers et proposant la liste des phénomènes dangereux à retenir pour l'élaboration du PPRT ;
- VU l'arrêté préfectoral du 15 décembre 2008 portant création du comité local d'information et de concertation (CLIC) relatif au GPHS sur les communes d'Annecy et de Seynod ;
- VU l'arrêté préfectoral n°2009-910 du 3 avril 2009 prescrivant l'élaboration du plan de prévention des risques technologiques pour le Groupement Pétrolier de Haute-Savoie (GPHS) ;
- VU la décision du Tribunal Administratif de Grenoble du 1<sup>er</sup> juillet 2010, désignant le commissaire enquêteur ;
- VU l'avis du CLIC exprimé au cours de sa réunion du 1<sup>er</sup> juillet 2010 ;
- VU l'avis du GPHS sur le projet de PPRT en date du 30/08/2010 ;
- VU l'avis de la ville d'Annecy sur le projet de PPRT en date du 20/09/2010 ;
- VU l'avis du Conseil Général sur le projet de PPRT en date du 29/09/2010 ;
- VU l'avis de la communauté d'agglomération d'Annecy sur le projet de PPRT en date du 30/09/2010 ;
- VU l'arrêté préfectoral n°DDT-2010.984 du 21 octobre 2010 d'ouverture d'enquête publique sur le projet de PPRT pour le GPHS ;
- VU l'arrêté préfectoral n°2010.2966 du 26 octobre 2010 prorogeant le délai de réalisation du PPRT ;
- VU le bilan de la concertation ;



## Annexes

### Arrêtés

VU l'avis du commissaire enquêteur, le rapport d'enquête publique, en date du 28 décembre 2010 ;  
VU le rapport proposant l'approbation du projet de plan de prévention des risques technologiques pour le groupement pétrolier de Haute-Savoie de janvier 2011 ;

Considérant que l'article 4 de l'arrêté ministériel du 10 mai 2000 modifié précise que l'étude de dangers décrit les mesures d'ordre technique et organisationnel propres à réduire la probabilité et les effets des phénomènes dangereux et agir sur leur cinétique ;

Considérant que la détermination de ces mesures résulte d'un processus d'analyse d'échanges et de concertation ;

SUR proposition de monsieur le secrétaire général de la préfecture ;

### ARRETE

#### Article 1

Le plan de prévention des risques technologiques (PPRT) relatif au dépôt pétrolier de Haute-Savoie est approuvé, dans la forme annexée au présent arrêté.

Le PPRT comprend :

- une note de présentation ;
- des documents graphiques ;
- un règlement.

Il est tenu à la disposition du public tous les jours ouvrables, aux heures et jours habituels d'ouverture des bureaux :

- à la mairie d'Annecy ;
- à la mairie de Seynod ;
- à la préfecture de la Haute-Savoie ;
- par voie électronique sur le site Internet [www.clicrhonealpes.com](http://www.clicrhonealpes.com)

#### Article 2

Une mention du présent arrêté sera publiée dans le journal Le Dauphiné Libéré.

Une copie du présent arrêté sera en outre affichée pendant au moins un mois dans les mairies d'Annecy et de Seynod (et portée à la connaissance du public par tout autre procédé en usage dans ces communes). Ces mesures de publicité seront justifiées par un certificat et un exemplaire du journal sera annexé au dossier principal du PPRT.

Ces mesures de publicité seront justifiées par un certificat et un exemplaire du journal sera annexé au dossier principal du PPRT.

Le plan de prévention des risques technologiques approuvé vaut servitude d'utilité publique et sera, à ce titre, annexé, aux plans locaux d'urbanisme des communes d'Annecy et de Seynod.

#### Article 3

Une copie du présent arrêté sera adressée aux personnes et organismes associés définies dans l'arrêté préfectoral du 3 avril 2009. :

## Annexes

### Arrêtés

#### Article 4

La présente décision peut être contestée :

- soit en saisissant le tribunal administratif de Grenoble d'un recours contentieux dans les deux mois à partir de sa publication ;
- soit par recours gracieux auprès de l'auteur de la décision ou par recours hiérarchique auprès du ministre de l'écologie, du développement durable, des transports et du logement.

#### Article 5

Monsieur le secrétaire général de la préfecture, monsieur le directeur départemental des territoires, monsieur le directeur régional de l'environnement, de l'aménagement et du logement, monsieur le maire d'Annecy, madame le maire de Seynod sont chargés, chacun en ce qui le concerne, de l'exécution du présent arrêté qui sera publié au recueil des actes administratifs de la préfecture de la Haute-Savoie.

Le préfet,   
Philippe DERUMIGNY

## Annexes

Arrêtés



PRÉFECTURE DE LA HAUTE-SAVOIE

direction  
départementale  
de l'Équipement  
et de l'Agriculture  
Haute-Savoie

Le Préfet de la Haute-Savoie,  
Chevalier de la Légion d'Honneur,  
Officier de l'Ordre National du Mérite,

service aménagement,  
risques  
cellule prévention  
des risques

### Arrêté DDEA n°2009-68

#### Portant approbation du plan de prévention des risques naturels prévisibles de la commune d'ANNECY

##### Concernant les risques :

séismes, mouvements de terrain, crues torrentielles et inondations.

- VU le code de l'environnement, notamment ses articles L562-1 et suivants, relatifs aux plans de prévention des risques naturels prévisibles,
- VU l'arrêté préfectoral n° DDAF-RTM 02.03 du 25 mars 2002 prescrivant l'établissement du plan de prévention des risques naturels prévisibles de la commune d'ANNECY,
- VU l'arrêté préfectoral DDE n° 2008.88 en date du 15 février 2008 portant ouverture d'une enquête publique sur les projets d'élaboration des plans de prévention des risques naturels prévisibles des communes d'ANNECY, ANNECY-LE-VIEUX, ARGONAY, CRAN-GEVRIER, EPAGNY, MEYTHET, METZ-TESSY, POISY, PRINGY et SEYNOD du lundi 31 mars au mardi 13 mai 2008,
- VU le rapport de l'enquête publique et les conclusions motivées du commissaire enquêteur en date du 16 juin 2008,
- VU l'avis du centre régional de la propriété forestière - Rhône-Alpes en date du 22 octobre 2007,
- VU la délibération du conseil municipal de la commune d'ANNECY en date du 25 juin 2007,
- VU le rapport de la cellule Prévention des Risques au Service Aménagement, Risques du mois de janvier 2009,

SUR proposition de Monsieur le Directeur Départemental de l'Équipement et de l'Agriculture de Haute-Savoie,

#### **ARRETE**

**Article 1 -** Est approuvé, tel qu'il est annexé au présent arrêté, le plan de prévention des risques naturels prévisibles de la commune d'ANNECY.

horaires d'ouverture :  
8h30-12h00 / 13h30-17h00  
(16h00 le vendredi)

adresse :  
15 rue Henny-Bordeaux  
74998 Annecy cedex 9

téléphone :  
04 50 33 78 00

télécopie :  
04 50 27 96 09

courriel :  
ddea-haute-savoie  
@equipement-agriculture.gouv.fr

internet :  
www.haute-savoie.equipement-  
agriculture.gouv.fr

## Annexes

### Arrêtés

2 / 2

Le P.P.R. comprend :

- un rapport de présentation (livret 1),
- des annexes techniques (livret 2),
- un règlement (livret 3),
- trois cartes des aléas (sismique, crue torrentielle/inondation, mouvement de terrain)
- une carte des enjeux,
- une carte de localisation des phénomènes,
- une carte réglementaire.

Il est tenu à la disposition du public tous les jours ouvrables et aux heures habituelles d'ouverture des bureaux :

- à la mairie d'ANNECY,
- au siège du syndicat mixte du Schéma de Cohérence Territoriale du Bassin Annécien,
- à la préfecture de la Haute-Savoie.

**Article 2 -** Le présent arrêté sera publié au recueil des actes administratifs de la préfecture de la Haute-Savoie et mention en sera faite en caractères apparents dans le journal, ci-après désigné, diffusé dans le département :

- le Dauphiné Libéré.

Une copie du présent arrêté sera en outre affichée pendant au moins un mois à la mairie (et portée à la connaissance du public par tout autre procédé en usage dans la commune) et au siège de l'établissement public de coopération intercommunale ci-dessus désigné, compétent pour l'élaboration des documents d'urbanisme. Ces mesures de publicité seront justifiées par un certificat du maire et un exemplaire du journal sera annexé au dossier principal du P.P.R.

Le plan de prévention des risques approuvé vaut servitude d'utilité publique et sera à ce titre annexé au plan local d'urbanisme.

**Article 3 -** Ampliation du présent arrêté sera adressée à :

- 1- M. le maire de la commune d'ANNECY,
- 2- M. le président du syndicat mixte du Schéma de Cohérence Territoriale du Bassin Annécien,
- 3- M. le chef du Service de Restauration des Terrains en Montagne,
- 4- M. le président du Bureau de Recherches Géologiques et Minières,
- 5- M. le directeur de cabinet à la préfecture de la Haute-Savoie,
- 6- M. le Président de la Chambre d'Agriculture de Haute-Savoie,
- 7- M. le Directeur du Centre Régional de la Propriété Forestière.

**Article 4 -** La présente décision peut-être contestée, soit en saisissant le tribunal administratif de Grenoble d'un recours contentieux dans les deux mois à partir de sa publication, soit par recours gracieux auprès de l'auteur de la décision ou par recours hiérarchique auprès du ministre de l'Intérieur.

**Article 5 -** Messieurs le secrétaire général et directeur de cabinet de la préfecture de la Haute-Savoie, Monsieur le directeur départemental de l'équipement et de l'agriculture, Monsieur le maire de la commune d'ANNECY, Monsieur le président du syndicat mixte du Schéma de Cohérence Territoriale du Bassin Annécien sont chargés, chacun en ce qui le concerne, de l'exécution du présent arrêté.

Fait à Annecy, le 29 janvier 2009

  
Le Préfet,  
Michel BILAUD



# Annexes

Arrêtés



PRÉFECTURE DE LA HAUTE-SAVOIE

direction  
départementale  
de l'Équipement  
et de l'Agriculture  
Haute-Savoie

Le Préfet de la Haute-Savoie,  
Chevalier de la Légion d'Honneur,  
Officier de l'Ordre National du Mérite,

service aménagement,  
risques  
cellule prévention  
des risques

## Arrêté DDEA n°2009-75

### Portant approbation du plan de prévention des risques naturels prévisibles de la commune de SEYNOD

#### Concernant les risques :

séismes, mouvements de terrain, crues torrentielles et inondations.

- VU le code de l'environnement, notamment ses articles L562-1 et suivants, relatifs aux plans de prévention des risques naturels prévisibles,
- VU l'arrêté préfectoral n° DDAF-RTM 02.12 du 25 mars 2002 prescrivant l'établissement du plan de prévention des risques naturels prévisibles de la commune de SEYNOD,
- VU l'arrêté préfectoral DDE n° 2008.88 en date du 15 février 2008 portant ouverture d'une enquête publique sur les projets d'élaboration des plans de prévention des risques naturels prévisibles des communes d'ANNECY, ANNECY-LE-VIEUX, ARGONAY, CRAN-GEVRIER, EPAGNY, MEYTHET, METZ-TESSY, POISY, PRINGY et SEYNOD du lundi 31 mars au mardi 13 mai 2008,
- VU le rapport de l'enquête publique et les conclusions motivées du commissaire enquêteur en date du 9 juin 2008,
- VU l'avis du centre régional de la propriété forestière - Rhône-Alpes en date du 22 octobre 2007,
- VU la délibération du conseil municipal de la commune de SEYNOD en date du 15 octobre 2007,
- VU le rapport de la cellule Prévention des Risques au Service Aménagement, Risques du mois de janvier 2009,
- SUR proposition de Monsieur le Directeur Départemental de l'Équipement et de l'Agriculture de Haute-Savoie,

### **ARRETE**

- Article 1 -** Est approuvé, tel qu'il est annexé au présent arrêté, le plan de prévention des risques naturels prévisibles de la commune de SEYNOD.

horaires d'ouverture :  
8h30-12h00 / 13h30-17h00  
(16h00 le vendredi)

adresse :  
15 rue Henry-Bordeaux  
74998 Annecy cedex 9

téléphone :  
04 50 33 78 00

télécopie :  
04 50 27 96 09

courriel :  
ddea-haute-savoie  
@equipement-agriculture.gouv.fr

internet :  
www.haute-savoie.equipement-  
agriculture.gouv.fr

## Annexes

### Arrêtés

2 / 2

Le P.P.R. comprend :

- un rapport de présentation (livret 1),
- des annexes techniques (livret 2),
- un règlement (livret 3),
- trois cartes des aléas (sismique, crue torrentielle/inondation, mouvement de terrain)
- une carte des enjeux,
- une carte de localisation des phénomènes,
- une carte réglementaire.

Il est tenu à la disposition du public tous les jours ouvrables et aux heures habituelles d'ouverture des bureaux :

- à la mairie de SEYNOD,
- au siège du syndicat mixte du Schéma de Cohérence Territoriale du Bassin Annécien,
- à la préfecture de la Haute-Savoie.

**Article 2 -** Le présent arrêté sera publié au recueil des actes administratifs de la préfecture de la Haute-Savoie et mention en sera faite en caractères apparents dans le journal, ci-après désigné, diffusé dans le département :

- le Dauphiné Libéré.

Une copie du présent arrêté sera en outre affichée pendant au moins un mois à la mairie (et portée à la connaissance du public par tout autre procédé en usage dans la commune) et au siège de l'établissement public de coopération intercommunale ci-dessus désigné, compétent pour l'élaboration des documents d'urbanisme. Ces mesures de publicité seront justifiées par un certificat du maire et un exemplaire du journal sera annexé au dossier principal du P.P.R.

Le plan de prévention des risques approuvé vaut servitude d'utilité publique et sera à ce titre annexé au plan local d'urbanisme.

**Article 3 -** Ampliation du présent arrêté sera adressée à :

- 1- Mme le maire de la commune de SEYNOD,
- 2- M. le président du syndicat mixte du Schéma de Cohérence Territoriale du Bassin Annécien,
- 3- M. le chef du Service de Restauration des Terrains en Montagne,
- 4- M. le président du Bureau de Recherches Géologiques et Minières,
- 5- M. le directeur de cabinet à la préfecture de la Haute-Savoie,
- 6- M. le Président de la Chambre d'Agriculture de Haute-Savoie,
- 7- M. le Directeur du Centre Régional de la Propriété Forestière.

**Article 4 -** La présente décision peut-être contestée, soit en saisissant le tribunal administratif de Grenoble d'un recours contentieux dans les deux mois à partir de sa publication, soit par recours gracieux auprès de l'auteur de la décision ou par recours hiérarchique auprès du ministre de l'Intérieur.

**Article 5 -** Messieurs le secrétaire général et directeur de cabinet de la préfecture de la Haute-Savoie, Monsieur le directeur départemental de l'équipement et de l'agriculture, Madame le maire de la commune de SEYNOD, Monsieur le président du syndicat mixte du Schéma de Cohérence Territoriale du Bassin Annécien sont chargés, chacun en ce qui le concerne, de l'exécution du présent arrêté.

Fait à Annecy, le 29 janvier 2009

  
Le Préfet,  
Michel BILAUD

# Annexes

Arrêtés



PRÉFECTURE DE LA HAUTE-SAVOIE

direction  
départementale  
de l'Équipement  
et de l'Agriculture  
Haute-Savoie

Le Préfet de la Haute-Savoie,  
Chevalier de la Légion d'Honneur,  
Officier de l'Ordre National du Mérite,

service aménagement,  
risques  
cellule prévention  
des risques

## Arrêté DDEA n°2009-76

### Portant approbation du plan de prévention des risques naturels prévisibles de la commune de CRAN-GEVRIER

#### Concernant les risques :

séismes, mouvements de terrain, crues torrentielles et inondations.

- VU le code de l'environnement, notamment ses articles L562-1 et suivants, relatifs aux plans de prévention des risques naturels prévisibles,
- VU l'arrêté préfectoral n° DDAF-RTM 02.06 du 25 mars 2002 prescrivant l'établissement du plan de prévention des risques naturels prévisibles de la commune de CRAN-GEVRIER,
- VU l'arrêté préfectoral DDE n° 2008.88 en date du 15 février 2008 portant ouverture d'une enquête publique sur les projets d'élaboration des plans de prévention des risques naturels prévisibles des communes d'ANNECY, ANNECY-LE-VIEUX, ARGONAY, CRAN-GEVRIER, EPAGNY, MEYTHET, METZ-TESSY, POISY, PRINGY et SEYNOD du lundi 31 mars au mardi 13 mai 2008,
- VU le rapport de l'enquête publique et les conclusions motivées du commissaire enquêteur en date du 9 juin 2008,
- VU l'avis du centre régional de la propriété forestière - Rhône-Alpes en date du 22 octobre 2007,
- VU la délibération du conseil municipal de la commune de CRAN-GEVRIER en date du 2 juillet 2007,
- VU le rapport de la cellule Prévention des Risques au Service Aménagement, Risques du mois de janvier 2009,

horaires d'ouverture :  
8h30-12h00 / 13h30-17h00  
(16h00 le vendredi)

adresse :  
15 rue Henny-Bordeaux  
74998 Annecy cedex 9

téléphone :  
04 50 33 78 00

télécopie :  
04 50 27 96 09

courriel :  
ddea-haute-savoie  
@equipement-agriculture.gouv.fr

internet :  
www.haute-savoie.equipement-  
agriculture.gouv.fr

SUR proposition de Monsieur le Directeur Départemental de l'Équipement et de l'Agriculture de Haute-Savoie,

#### **ARRETE**

**Article 1 -** Est approuvé, tel qu'il est annexé au présent arrêté, le plan de prévention des risques naturels prévisibles de la commune de CRAN-GEVRIER.

## Annexes

### Arrêtés

2 / 2

Le P.P.R. comprend :

- un rapport de présentation (livret 1),
- des annexes techniques (livret 2),
- un règlement (livret 3),
- trois cartes des aléas (sismique, crue torrentielle/inondation, mouvement de terrain)
- une carte des enjeux,
- une carte de localisation des phénomènes,
- une carte réglementaire.

Il est tenu à la disposition du public tous les jours ouvrables et aux heures habituelles d'ouverture des bureaux :

- à la mairie de CRAN-GEVRIER,
- au siège du syndicat mixte du Schéma de Cohérence Territoriale du Bassin Annécien,
- à la préfecture de la Haute-Savoie.

**Article 2 -** Le présent arrêté sera publié au recueil des actes administratifs de la préfecture de la Haute-Savoie et mention en sera faite en caractères apparents dans le journal, ci-après désigné, diffusé dans le département :

- le Dauphiné Libéré.

Une copie du présent arrêté sera en outre affichée pendant au moins un mois à la mairie (et portée à la connaissance du public par tout autre procédé en usage dans la commune) et au siège de l'établissement public de coopération intercommunale ci-dessus désigné, compétent pour l'élaboration des documents d'urbanisme. Ces mesures de publicité seront justifiées par un certificat du maire et un exemplaire du journal sera annexé au dossier principal du P.P.R.

Le plan de prévention des risques approuvé vaut servitude d'utilité publique et sera à ce titre annexé au plan local d'urbanisme.

**Article 3 -** Ampliation du présent arrêté sera adressée à :

- 1- M. le maire de la commune de CRAN-GEVRIER,
- 2- M. le président du syndicat mixte du Schéma de Cohérence Territoriale du Bassin Annécien,
- 3- M. le chef du Service de Restauration des Terrains en Montagne,
- 4- M. le président du Bureau de Recherches Géologiques et Minières,
- 5- M. le directeur de cabinet à la préfecture de la Haute-Savoie,
- 6- M. le Président de la Chambre d'Agriculture de Haute-Savoie,
- 7- M. le Directeur du Centre Régional de la Propriété Forestière.

**Article 4 -** La présente décision peut-être contestée, soit en saisissant le tribunal administratif de Grenoble d'un recours contentieux dans les deux mois à partir de sa publication, soit par recours gracieux auprès de l'auteur de la décision ou par recours hiérarchique auprès du ministre de l'Intérieur.

**Article 5 -** Messieurs le secrétaire général et directeur de cabinet de la préfecture de la Haute-Savoie, Monsieur le directeur départemental de l'équipement et de l'agriculture, Monsieur le maire de la commune de CRAN-GEVRIER, Monsieur le président du syndicat mixte du Schéma de Cohérence Territoriale du Bassin Annécien sont chargés, chacun en ce qui le concerne, de l'exécution du présent arrêté.

Fait à Annecy, le 29 janvier 2009

  
Le Préfet,  
Michel BILAUD



# Annexes

Arrêtés



PRÉFECTURE DE LA HAUTE-SAVOIE

direction  
départementale  
de l'Équipement  
et de l'Agriculture  
Haute-Savoie

Le Préfet de la Haute-Savoie,  
Chevalier de la Légion d'Honneur,  
Officier de l'Ordre National du Mérite,

service aménagement,  
risques  
cellule prévention  
des risques

## Arrêté DDEA n°2009-72

### Portant approbation du plan de prévention des risques naturels prévisibles de la commune de PRINGY

#### Concernant les risques :

séismes, mouvements de terrain, crues torrentielles et inondations.

- VU le code de l'environnement, notamment ses articles L562-1 et suivants, relatifs aux plans de prévention des risques naturels prévisibles,
- VU l'arrêté préfectoral n° DDAF-RTM 02.10 du 25 mars 2002 prescrivant l'établissement du plan de prévention des risques naturels prévisibles de la commune de PRINGY,
- VU l'arrêté préfectoral DDE n° 2008.88 en date du 15 février 2008 portant ouverture d'une enquête publique sur les projets d'élaboration des plans de prévention des risques naturels prévisibles des communes d'ANNECY, ANNECY-LE-VIEUX, ARGONAY, CRAN-GEVRIER, EPAGNY, MEYTHET, METZ-TESSY, POISY, PRINGY et SEYNOD du lundi 31 mars au mardi 13 mai 2008,
- VU le rapport de l'enquête publique et les conclusions motivées du commissaire enquêteur en date du 16 juin 2008,
- VU l'avis du centre régional de la propriété forestière - Rhône-Alpes en date du 22 octobre 2007,
- VU la délibération du conseil municipal de la commune de PRINGY en date du 24 juillet 2007,
- VU le rapport de la cellule Prévention des Risques au Service Aménagement, Risques du mois de janvier 2009,
- SUR proposition de Monsieur le Directeur Départemental de l'Équipement et de l'Agriculture de Haute-Savoie,

### **ARRETE**

- Article 1 -** Est approuvé, tel qu'il est annexé au présent arrêté, le plan de prévention des risques naturels prévisibles de la commune de PRINGY.

horaires d'ouverture :  
8h30-12h00 / 13h30-17h00  
(16h00 le vendredi)

adresse :  
15 rue Henry-Bordeaux  
74998 Annecy cedex 9

téléphone :  
04 50 33 78 00

télécopie :  
04 50 27 96 09

courriel :  
ddea-haute-savoie  
@equipement-agriculture.gouv.fr

internet :  
www.haute-savoie.equipement-  
agriculture.gouv.fr

## Annexes

### Arrêtés

2 / 2

Le P.P.R. comprend :

- un rapport de présentation (livret 1),
- des annexes techniques (livret 2),
- un règlement (livret 3),
- trois cartes des aléas (sismique, crue torrentielle/inondation, mouvement de terrain)
- une carte des enjeux,
- une carte de localisation des phénomènes,
- une carte réglementaire.

Il est tenu à la disposition du public tous les jours ouvrables et aux heures habituelles d'ouverture des bureaux :

- à la mairie de PRINGY,
- au siège du syndicat mixte du Schéma de Cohérence Territoriale du Bassin Annécien,
- à la préfecture de la Haute-Savoie.

**Article 2 -** Le présent arrêté sera publié au recueil des actes administratifs de la préfecture de la Haute-Savoie et mention en sera faite en caractères apparents dans le journal, ci-après désigné, diffusé dans le département :

- le Dauphiné Libéré.

Une copie du présent arrêté sera en outre affichée pendant au moins un mois à la mairie (et portée à la connaissance du public par tout autre procédé en usage dans la commune) et au siège de l'établissement public de coopération intercommunale ci-dessus désigné, compétent pour l'élaboration des documents d'urbanisme. Ces mesures de publicité seront justifiées par un certificat du maire et un exemplaire du journal sera annexé au dossier principal du P.P.R.

Le plan de prévention des risques approuvé vaut servitude d'utilité publique et sera à ce titre annexé au plan local d'urbanisme.

**Article 3 -** Ampliation du présent arrêté sera adressée à :

- 1- M. le maire de la commune de PRINGY,
- 2- M. le président du syndicat mixte du Schéma de Cohérence Territoriale du Bassin Annécien,
- 3- M. le chef du Service de Restauration des Terrains en Montagne,
- 4- M. le président du Bureau de Recherches Géologiques et Minières,
- 5- M. le directeur de cabinet à la préfecture de la Haute-Savoie,
- 6- M. le Président de la Chambre d'Agriculture de Haute-Savoie,
- 7- M. le Directeur du Centre Régional de la Propriété Forestière.

**Article 4 -** La présente décision peut-être contestée, soit en saisissant le tribunal administratif de Grenoble d'un recours contentieux dans les deux mois à partir de sa publication, soit par recours gracieux auprès de l'auteur de la décision ou par recours hiérarchique auprès du ministre de l'Intérieur.

**Article 5 -** Messieurs le secrétaire général et directeur de cabinet de la préfecture de la Haute-Savoie, Monsieur le directeur départemental de l'équipement et de l'agriculture, Monsieur le maire de la commune de PRINGY, Monsieur le président du syndicat mixte du Schéma de Cohérence Territoriale du Bassin Annécien sont chargés, chacun en ce qui le concerne, de l'exécution du présent arrêté.

Fait à Annecy, le 29 janvier 2009

  
Le Préfet,  
Michel BILAUD

# Annexes

Arrêtés



PRÉFECTURE DE LA HAUTE-SAVOIE

direction  
départementale  
de l'Équipement  
et de l'Agriculture  
Haute-Savoie

Le Préfet de la Haute-Savoie,  
Chevalier de la Légion d'Honneur,  
Officier de l'Ordre National du Mérite,

service aménagement,  
risques  
cellule prévention  
des risques

Arrêté DDEA n°2009-74

## Portant approbation du plan de prévention des risques naturels prévisibles de la commune de MEYTHET

### Concernant les risques :

séismes, mouvements de terrain, crues torrentielles et inondations.

- VU le code de l'environnement, notamment ses articles L562-1 et suivants, relatifs aux plans de prévention des risques naturels prévisibles,
- VU l'arrêté préfectoral n° DDAF-RTM 02.09 du 25 mars 2002 prescrivant l'établissement du plan de prévention des risques naturels prévisibles de la commune de MEYTHET,
- VU l'arrêté préfectoral DDE n° 2008.88 en date du 15 février 2008 portant ouverture d'une enquête publique sur les projets d'élaboration des plans de prévention des risques naturels prévisibles des communes d'ANNECY, ANNECY-LE-VIEUX, ARGONAY, CRAN-GEVRIER, EPAGNY, MEYTHET, METZ-TESSY, POISY, PRINGY et SEYNOD du lundi 31 mars au mardi 13 mai 2008,
- VU le rapport de l'enquête publique et les conclusions motivées du commissaire enquêteur en date du 13 juin 2008,
- VU l'avis du centre régional de la propriété forestière - Rhône-Alpes en date du 22 octobre 2007,
- VU la délibération du conseil municipal de la commune de MEYTHET en date du 22 octobre 2007,
- VU le rapport de la cellule Prévention des Risques au Service Aménagement, Risques du mois de janvier 2009,
- SUR proposition de Monsieur le Directeur Départemental de l'Équipement et de l'Agriculture de Haute-Savoie,

horaires d'ouverture :  
8h30-12h00 / 13h30-17h00  
(16h00 le vendredi)

adresse :  
15 rue Henry-Bordeaux  
74998 Annecy cedex 9

téléphone :  
04 50 33 78 00

télécopie :  
04 50 27 96 09

courriel :  
ddea-haute-savoie  
@equipement-agriculture.gouv.fr

internet :  
www.haute-savoie.equipement-  
agriculture.gouv.fr

**ARRETE**

**Article 1 -** Est approuvé, tel qu'il est annexé au présent arrêté, le plan de prévention des risques naturels prévisibles de la commune de MEYTHET.



## Annexes

### Arrêtés

2 / 2

Le P.P.R. comprend :

- un rapport de présentation (livret 1),
- des annexes techniques (livret 2),
- un règlement (livret 3),
- trois cartes des aléas (sismique, crue torrentielle/inondation, mouvement de terrain)
- une carte des enjeux,
- une carte de localisation des phénomènes,
- une carte réglementaire.

Il est tenu à la disposition du public tous les jours ouvrables et aux heures habituelles d'ouverture des bureaux :

- à la mairie de MEYTHET,
- au siège du syndicat mixte du Schéma de Cohérence Territoriale du Bassin Annécien,
- à la préfecture de la Haute-Savoie.

**Article 2 -** Le présent arrêté sera publié au recueil des actes administratifs de la préfecture de la Haute-Savoie et mention en sera faite en caractères apparents dans le journal, ci-après désigné, diffusé dans le département :

- le Dauphiné Libéré.

Une copie du présent arrêté sera en outre affichée pendant au moins un mois à la mairie (et portée à la connaissance du public par tout autre procédé en usage dans la commune) et au siège de l'établissement public de coopération intercommunale ci-dessus désigné, compétent pour l'élaboration des documents d'urbanisme. Ces mesures de publicité seront justifiées par un certificat du maire et un exemplaire du journal sera annexé au dossier principal du P.P.R.

Le plan de prévention des risques approuvé vaut servitude d'utilité publique et sera à ce titre annexé au plan local d'urbanisme.

**Article 3 -** Ampliation du présent arrêté sera adressée à :

- 1- Mme le maire de la commune de MEYTHET,
- 2- M. le président du syndicat mixte du Schéma de Cohérence Territoriale du Bassin Annécien,
- 3- M. le chef du Service de Restauration des Terrains en Montagne,
- 4- M. le président du Bureau de Recherches Géologiques et Minières,
- 5- M. le directeur de cabinet à la préfecture de la Haute-Savoie,
- 6- M. le Président de la Chambre d'Agriculture de Haute-Savoie,
- 7- M. le Directeur du Centre Régional de la Propriété Forestière.

**Article 4 -** La présente décision peut-être contestée, soit en saisissant le tribunal administratif de Grenoble d'un recours contentieux dans les deux mois à partir de sa publication, soit par recours gracieux auprès de l'auteur de la décision ou par recours hiérarchique auprès du ministre de l'Intérieur.

**Article 5 -** Messieurs le secrétaire général et directeur de cabinet de la préfecture de la Haute-Savoie, Monsieur le directeur départemental de l'équipement et de l'agriculture, Madame le maire de la commune de MEYTHET, Monsieur le président du syndicat mixte du Schéma de Cohérence Territoriale du Bassin Annécien sont chargés, chacun en ce qui le concerne, de l'exécution du présent arrêté.

Fait à Annecy, le 29 janvier 2009

  
Le Préfet,  
Michel BILAUD

# Annexes

Arrêtés



PRÉFECTURE DE LA HAUTE-SAVOIE

direction  
départementale  
de l'Équipement  
et de l'Agriculture  
Haute-Savoie

Le Préfet de la Haute-Savoie,  
Chevalier de la Légion d'Honneur,  
Officier de l'Ordre National du Mérite,

service aménagement,  
risques  
cellule prévention  
des risques

Arrêté DDEA n°2009-69

## Portant approbation du plan de prévention des risques naturels prévisibles de la commune d'ANNECY-LE-VIEUX

### Concernant les risques :

séismes, mouvements de terrain, crues torrentielles et inondations.

- VU le code de l'environnement, notamment ses articles L562-1 et suivants, relatifs aux plans de prévention des risques naturels prévisibles,
- VU l'arrêté préfectoral n° DDAF-RTM 02.04 du 25 mars 2002 prescrivant l'établissement du plan de prévention des risques naturels prévisibles de la commune d'ANNECY-LE-VIEUX,
- VU l'arrêté préfectoral DDE n° 2008.88 en date du 15 février 2008 portant ouverture d'une enquête publique sur les projets d'élaboration des plans de prévention des risques naturels prévisibles des communes d'ANNECY, ANNECY-LE-VIEUX, ARGONAY, CRAN-GEVRIER, EPAGNY, MEYTHET, METZ-TESSY, POISY, PRINGY et SEYNOD du lundi 31 mars au mardi 13 mai 2008,
- VU le rapport de l'enquête publique et les conclusions motivées du commissaire enquêteur en date du 16 juin 2008,
- VU l'avis du centre régional de la propriété forestière - Rhône-Alpes en date du 22 octobre 2007,
- VU la délibération du conseil municipal de la commune d'ANNECY-LE-VIEUX en date du 12 octobre 2007,
- VU le rapport de la cellule Prévention des Risques au Service Aménagement, Risques du mois de janvier 2009,
- SUR proposition de Monsieur le Directeur Départemental de l'Équipement et de l'Agriculture de Haute-Savoie,

horaires d'ouverture :  
8h30-12h00 / 13h30-17h00  
(16h00 le vendredi)

adresse :  
15 rue Henny-Bordeaux  
74998 Annecy cedex 9

téléphone :  
04 50 33 78 00

télécopie :  
04 50 27 96 09

courriel :  
ddea-haute-savoie  
@equipement-agriculture.gouv.fr

internet :  
www.haute-savoie.equipement-  
agriculture.gouv.fr

**ARRETE**

**Article 1 -** Est approuvé, tel qu'il est annexé au présent arrêté, le plan de prévention des risques naturels prévisibles de la commune d'ANNECY-LE-VIEUX.

## Annexes

Arrêtés

2 / 2

Le P.P.R. comprend :

- un rapport de présentation (livret 1),
- des annexes techniques (livret 2),
- un règlement (livret 3),
- trois cartes des aléas (sismique, crue torrentielle/inondation, mouvement de terrain)
- une carte des enjeux,
- une carte de localisation des phénomènes,
- une carte réglementaire.

Il est tenu à la disposition du public tous les jours ouvrables et aux heures habituelles d'ouverture des bureaux :

- à la mairie d'ANNECY-LE-VIEUX,
- au siège du syndicat mixte du Schéma de Cohérence Territoriale du Bassin Annécien,
- à la préfecture de la Haute-Savoie.

**Article 2 -** Le présent arrêté sera publié au recueil des actes administratifs de la préfecture de la Haute-Savoie et mention en sera faite en caractères apparents dans le journal, ci-après désigné, diffusé dans le département :

- le Dauphiné Libéré.

Une copie du présent arrêté sera en outre affichée pendant au moins un mois à la mairie (et portée à la connaissance du public par tout autre procédé en usage dans la commune) et au siège de l'établissement public de coopération intercommunale ci-dessus désigné, compétent pour l'élaboration des documents d'urbanisme. Ces mesures de publicité seront justifiées par un certificat du maire et un exemplaire du journal sera annexé au dossier principal du P.P.R.

Le plan de prévention des risques approuvé vaut servitude d'utilité publique et sera à ce titre annexé au plan local d'urbanisme.

**Article 3 -** Ampliation du présent arrêté sera adressée à :

- 1- M. le maire de la commune d'ANNECY-LE-VIEUX,
- 2- M. le président du syndicat mixte du Schéma de Cohérence Territoriale du Bassin Annécien,
- 3- M. le chef du Service de Restauration des Terrains en Montagne,
- 4- M. le président du Bureau de Recherches Géologiques et Minières,
- 5- M. le directeur de cabinet à la préfecture de la Haute-Savoie,
- 6- M. le Président de la Chambre d'Agriculture de Haute-Savoie,
- 7- M. le Directeur du Centre Régional de la Propriété Forestière.

**Article 4 -** La présente décision peut-être contestée, soit en saisissant le tribunal administratif de Grenoble d'un recours contentieux dans les deux mois à partir de sa publication, soit par recours gracieux auprès de l'auteur de la décision ou par recours hiérarchique auprès du ministre de l'Intérieur.

**Article 5 -** Messieurs le secrétaire général et directeur de cabinet de la préfecture de la Haute-Savoie, Monsieur le directeur départemental de l'équipement et de l'agriculture, Monsieur le maire de la commune d'ANNECY-LE-VIEUX, Monsieur le président du syndicat mixte du Schéma de Cohérence Territoriale du Bassin Annécien sont chargés, chacun en ce qui le concerne, de l'exécution du présent arrêté.

Fait à Annecy, le 29 janvier 2009

  
Le Préfet,  
Michel BILAUD



## Annexes

Arrêtés



PRÉFET DE LA HAUTE-SAVOIE

Direction départementale  
des territoires  
Service aménagement, risques  
Cellule prévention des risques  
Références : SAR/CPR/MR

Anney, le 23 DEC. 2013

LE PRÉFET DE LA HAUTE-SAVOIE

**Arrêté n° 2013357 - 0005**  
**d'approbation de la révision partielle (secteur des Illettes Nord) du plan de prévention des risques naturels prévisibles de la commune d'Annecy-le-Vieux**

VU le Code de l'Environnement et notamment les articles L. 562-1 et suivants, les articles R. 562-1 et suivants relatifs à l'élaboration des plans de prévention des risques naturels prévisibles ;

VU le Code de l'Urbanisme et notamment l'article L.126-1 ;

VU le décret n°2004-374 du 29 avril 2004 modifié, relatif aux pouvoirs des préfets, à l'organisation et à l'action des services de l'État dans les régions et départements ;

VU le décret du 12 juillet 2012 portant nomination de M. Georges-François Leclerc, préfet, en qualité de préfet de la Haute-Savoie ;

VU l'arrêté préfectoral DDEA n° 2009-69 du 29 janvier 2009 approuvant le plan de prévention des risques naturels prévisibles (PPRN) de la commune d'Annecy-le-Vieux ;

VU l'arrêté préfectoral n°DDEA-2009.1027 du 17 décembre 2009 prescrivant la révision partielle du plan de prévention des risques naturels prévisibles de la commune d'Annecy-le-Vieux ;

VU l'arrêté préfectoral n° 2011041-0004 du 10 février 2011 approuvant la révision partielle du plan de prévention des risques naturels prévisibles de la commune d'Annecy-le-Vieux ;

VU la décision du tribunal administratif de Grenoble en date du 13 juin 2013 annulant l'arrêté d'approbation de la révision partielle du plan de prévention des risques naturels ;

VU l'arrêté préfectoral n° 2013238-0030 du 26 août 2013 portant ouverture d'une nouvelle enquête publique sur le projet de révision partielle du plan de prévention des risques naturels prévisibles de la commune d'Annecy-le-Vieux, du 23 septembre au 25 octobre 2013 ;

VU le rapport d'enquête publique et l'avis du commissaire enquêteur en date du 25 novembre 2013 ;

VU la délibération du conseil municipal du 17 septembre 2010 ;

VU l'avis du centre régional de la propriété forestière du 31 août 2010 ;

VU l'avis de la chambre d'agriculture de Haute-Savoie du 28 septembre 2010 ;

15 rue Henry-Bordeaux - 74998 Annecy cedex 9  
téléphone : 04 50 33 78 00 – télécopie : 04 50 27 96 09 – courriel : ddt@haute-savoie.gouv.fr  
internet : www.haute-savoie.gouv.fr – www.haute-savoie.equipement-agriculture.gouv.fr  
horaires d'ouverture : 8 h 30 – 12 h 00 / 13 h 30 – 17 h 00 (16 h 00 le vendredi)

## Annexes

### Arrêtés

2 / 2

VU le rapport de la cellule prévention des risques – service aménagement, risques de la direction départementale des territoires du mois de décembre 2013 ;

SUR proposition de M. le secrétaire général de la préfecture ;

#### ARRETE

Article 1 : Est approuvé, tel qu'il est annexé au présent arrêté, le plan de prévention des risques naturels prévisibles de la commune d'Annecy-le-Vieux.

Le P.P.R. comprend :

- un rapport de présentation,
- un règlement,
- un extrait de la carte des enjeux,
- trois extraits des cartes des aléas (sismique, mouvement de terrain, et inondation/crue torrentielle),
- une carte réglementaire,
- des annexes techniques.

Il est tenu à la disposition du public aux heures et jours habituels d'ouverture des bureaux :

- à la mairie d'Annecy-le-Vieux,
- au siège de la communauté de l'agglomération d'Annecy,
- au siège du syndicat mixte du schéma de cohérence territoriale du bassin annécien,
- à la préfecture de la Haute-Savoie.

Article 2 : Une mention du présent arrêté sera publiée dans le journal, ci-après désigné, diffusé dans le département : le Dauphiné Libéré.

Une copie du présent arrêté sera, en outre, affichée pendant au moins un mois à la mairie (et portée à la connaissance du public par tout autre procédé en usage dans la commune) et aux sièges des établissements publics de coopération intercommunale ci-dessus désignés, compétents pour l'élaboration des documents d'urbanisme.

Le plan de prévention des risques approuvé vaut servitude d'utilité publique et sera, à ce titre, annexé au plan local d'urbanisme.

Article 3 : Copie du présent arrêté sera adressée à :

- M. le maire de la commune d'Annecy-le-Vieux,
- Mme la directrice de cabinet à la préfecture de la Haute-Savoie,
- M. le président de la chambre d'agriculture Savoie Mont-Blanc,
- M. le président du centre régional de la propriété forestière,
- M. le président du syndicat mixte du schéma de cohérence territoriale du bassin annécien,
- M. le président de la communauté de l'agglomération d'Annecy.

Article 4 : La présente décision peut-être contestée, soit en saisissant le tribunal administratif de Grenoble d'un recours contentieux dans les deux mois à partir de sa publication, soit par recours gracieux auprès de l'auteur de la décision ou par recours hiérarchique auprès du ministre de l'écologie, du développement durable et de l'énergie.

Article 5 : M. le secrétaire général de la préfecture, M. le directeur départemental des territoires, M. le maire de la commune d'Annecy-le-Vieux, M. le président du syndicat mixte du schéma de cohérence territoriale du bassin annécien, M. le président de la communauté de l'agglomération d'Annecy, sont chargés, chacun en ce qui le concerne, de l'exécution du présent arrêté qui sera publié au recueil des actes administratifs de la préfecture.

Le préfet  
Pour le Préfet,  
Le Secrétaire Général.  
Christophe Noël du Pay

# Annexes

Arrêtés



## PRÉFECTURE DE LA HAUTE-SAVOIE

Annecy, le 16 mai 2019

Pôle Administratif des Installations Classées  
Réf. : PAIC/CC

LE PRÉFET DE LA HAUTE-SAVOIE  
Officier de la Légion d'Honneur  
Officier de l'Ordre National du Mérite

**Arrêté n° PAIC-2019-0058**  
**portant création de Secteurs d'Information sur les Sols (SIS) sur le territoire de la**  
**Communauté d'Agglomération du Grand Annecy.**

VU l'article 173 LOI n° 2014-366 du 24 mars 2014 pour l'accès au logement et un urbanisme rénové (ALUR)

VU le décret n° 2015-1353 en date du 26 octobre 2015 relatif aux secteurs d'information sur les sols (SIS) prévus par l'article L.125-6 du code de l'environnement et portant diverses dispositions sur la pollution des sols et les risques miniers,

VU le code de l'environnement, notamment les articles L 125-6, R 125-41 à R 125-47, concernant les SIS, L 556-2, R 556-2 à R 556-5 sur la gestion des sites et sols pollués, R 125-23 à R 125-27 relatifs à l'information des acquéreurs et locataires, les articles L 121-15 et suivants relatifs aux documents soumis à concertation préalable

VU le code de l'urbanisme, notamment les articles, R 410-15-1, R 431-16, R 442-8-1 concernant les autorisations d'urbanisme sur terrains en SIS

VU le R 151-53 du code de l'urbanisme concernant l'annexion des SIS aux documents de planification d'urbanisme

VU le rapport de l'inspection des installations classées pour la protection de l'environnement du 03 mai 2019 établissant le bilan de la consultation du public et proposant la prise de 37 arrêtés de SIS pour la Haute-Savoie

VU la consultation des collectivités tenue du 06/06/2018 au 05/12/2018, et l'information des propriétaires, réalisée entre le 01/09/2018 et le 31/01/2019

VU les observations du public recueillies entre le 01/04/2019 et le 30/04/2019

**CONSIDÉRANT** que les SIS ont pour objectif d'informer le public et les usagers, en s'intégrant dans le dispositif général information acquéreurs locataires, et de clarifier la responsabilité des acteurs de la reconversion de sites pollués en imposant des normes de réhabilitation

**CONSIDÉRANT** que, conformément à l'article R 125-44 I du code de l'environnement, la consultation des collectivités concernées par des projets de SIS est achevée depuis le 05/12/2018, que les propriétaires concernés ont fait l'objet d'une information conformément au R 125-4 II.

Adresse postale : PAIC 15 rue Henry Bordeaux - 74998 ANNECY CEDEX  
Ouverture au public de 9h à 11h30 et de 14h à 16h

1/3



## Annexes

### Arrêtés

**CONSIDÉRANT** que le public a été fait l'objet d'une consultation du 01/04/2019 au 30/04/2019, conformément au décret n°2015-1353

**SUR** proposition de Madame La Secrétaire Générale de la Préfecture :

#### ARRÊTE

##### Article 1 : objet

Conformément au R 125-45 du code de l'environnement, sont créés, sur le territoire de la Communauté d'Agglomération du Grand Anancy, les Secteurs d'Information sur les Sols (SIS) suivants :

- 74SIS02323 commune d'Anancy « Agence commerciale et Centre EDF-GDF Services (ancienne usine à gaz) »
- 74SIS02327 commune d'Anancy « PORTIGLIATI »
- 74SIS02335 commune d'Anancy « Papeteries de CRAN »
- 74SIS02339 commune d'Anancy « Ancien site PINDALP »
- 74SIS02345 commune d'Anancy « Ancienne station service CASINO »
- 74SIS02378 commune d'Anancy « Garage du Mont Veyrier STRINA et FILS »
- 74SIS02393 commune de Groisy « Décharge de Groisy »

Les fiches descriptives et cartographiques de ces SIS sont annexées au présent arrêté.

##### Article 2 : publication

Le SIS mentionné à l'article 1 est publié sur le site internet <http://georisque.gouv.fr> ainsi que sur le portail internet de la préfecture de la Haute-Savoie à l'adresse suivante <http://www.haute-savoie.gouv.fr>

Ce SIS est annexé au Plan Local d'Urbanisme ou au document de planification en vigueur sur la commune en question conformément au R 125-46 du code de l'environnement.

##### Article 3 : obligation d'information acquéreurs/locataires

Conformément aux L 125-7 et L 125-5 et sans préjudice de l'article L 514-20 du code de l'environnement, lorsqu'un terrain ou un bien immobilier situé en secteur d'information sur les sols mentionnés à l'article L 126-6 fait l'objet d'un contrat de vente ou de location, le vendeur ou le bailleur joint au contrat l'état des risques naturels et technologiques et d'information sur les sols qui mentionne l'existence d'un SIS. Il communique les informations rendues publiques par l'État au titre du L 126-6. L'acte de vente ou de location atteste de l'accomplissement de cette formalité.

Conformément au L 125-7, à défaut et si une pollution constatée rend le terrain impropre à la destination précisée dans le contrat, dans un délai de deux ans à compter de la découverte de la pollution, l'acquéreur ou le locataire a le choix de demander la résolution du contrat ou, selon le cas, de se faire restituer une partie du prix de vente ou d'obtenir une réduction du loyer. L'acquéreur peut aussi demander la réhabilitation du terrain aux frais du vendeur lorsque le coût de cette réhabilitation ne paraît pas disproportionné par rapport au prix de vente.

##### Article 4 : notifications

Conformément à l'article R 125-46 du code de l'environnement, le présent arrêté est notifié aux maires des communes et aux présidents des EPCI compétents en matière de planification d'urbanisme ou de délivrance des autorisations d'urbanisme dont le territoire comprend le secteur d'information sur les sols mentionné à l'article 1.

Adresse postale : PAIC 15 rue Henry Bordeaux - 74998 ANNECY CEDEX  
Ouverture au public de 9h à 11h30 et de 14h à 16h

2/3

## Annexes

Arrêtés

### Article 5 : publicité

Le présent arrêté est affiché pendant un mois au siège de la ou des collectivités compétentes en matière de planification d'urbanisme et de délivrance des autorisations d'urbanisme ainsi qu'auprès des mairies concernées.

Le présent arrêté est publié au recueil des actes administratifs de la Haute-Savoie.

### Article 6 : délais et voies de recours

La présente décision peut être déférée au Tribunal Administratif de Grenoble, par courrier ou par le biais du portail "télérecours citoyens", accessible à l'adresse suivante : [www.telerecours.fr](http://www.telerecours.fr)

Le délai de recours est de deux mois à compter de la date de notification ou d'affichage du présent arrêté.

### Article 7 : exécution

Madame La Secrétaire Générale de la Préfecture, Madame La Directrice Régionale de l'Environnement, de l'Aménagement et du Logement Auvergne Rhône-Alpes, Monsieur Le Maire d'Annecy, Monsieur Le Maire de Groisy, et Monsieur Le Président de la Communauté d'Agglomération du Grand Annecy, sont chargés, chacun en ce qui le concerne, de l'exécution du présent arrêté.

Pour le Préfet,  
La secrétaire générale,



Florence GOUACHE

Adresse postale : PAIC 15 rue Henry Bordeaux - 74998 ANNECY CEDEX  
Ouverture au public de 9h à 11h30 et de 14h à 16h

3/3

## Annexes

Arrêtés



PRÉFET DE LA HAUTE-SAVOIE

Direction départementale  
des territoires

Service aménagement, risques  
Cellule prévention des risques

Affaire suivie par David De Luca  
tél. : 04 50 33 79 34  
david.de-luca@haute-savoie.gouv.fr

Anney, le 5 septembre 2019

LE PRÉFET DE LA HAUTE-SAVOIE  
Officier de la Légion d'honneur  
Officier de l'ordre national du Mérite

**Arrêté n°DDT-2019-1358  
relatif à l'information des acquéreurs et des locataires de biens immobiliers sur les risques naturels,  
miniers et technologiques majeurs**

VU le code de l'environnement, notamment les articles L. 125-5 et R. 125-23 à R. 125-27 ;

VU le décret n° 2004-374 du 29 avril 2004 modifié, relatif aux pouvoirs des préfets, à l'organisation et à l'action des services de l'État dans les régions et départements ;

VU le décret du 3 novembre 2016 portant nomination de M. Pierre LAMBERT, préfet, en qualité de préfet de la Haute-Savoie ;

VU l'arrêté préfectoral n°PREF/DRHB/BOA/2018-033 du 21 novembre 2018 de délégation de signature à M. Francis CHARPENTIER, directeur départemental des territoires de la Haute-Savoie ;

VU l'arrêté préfectoral n° 2006-83 du 9 février 2006, mis à jour le 4 avril 2019, fixant la liste des communes concernées par l'obligation d'information des acquéreurs et des locataires de biens immobiliers sur les risques naturels et technologiques majeurs ;

VU l'arrêté interministériel du 18 juin 2019 portant reconnaissance de l'état de catastrophe naturelle pour les mouvements de terrain différentiels consécutifs à la sécheresse et à la réhydratation des sols du 1<sup>er</sup> juillet 2018 au 30 septembre 2018 pour les communes de Doussard, Lucinges et Marlioz et les mouvements de terrain différentiels consécutifs à la sécheresse et à la réhydratation des sols du 1<sup>er</sup> juillet 2018 au 31 décembre 2018 pour les communes d'Ayze, Bonne, Clarafond-Arcine, Eloise, Groisy, Marnaz, Minzier, Nâves-Parmelan, Neydens, Veigy-Foncenex ;

VU l'arrêté interministériel du 21 juin 2019 portant reconnaissance de l'état de catastrophe naturelle pour les inondations et coulées de boue du 15 juin 2019 sur les communes de Passy et Taninges ;

VU l'arrêté préfectoral n° DDT-2019-1018 du 20 juin 2019 d'approbation du plan de prévention des risques naturels de la commune de Bellevaux ;

VU l'arrêté préfectoral n° DDT-2019-1021 du 21 juin 2019 d'approbation du plan de prévention des risques naturels de la commune des Villards sur Thônes ;

VU l'arrêté préfectoral n° DDT-2019-1091 du 5 juillet 2019 d'approbation du plan de prévention des risques naturels de la commune des Clefs ;

15 rue Henry-Bordeaux - 74998 Anney cedex 9  
téléphone : 04 50 33 78 00 – télécopie : 04 50 27 96 09 – courriel : ddt@haute-savoie.gouv.fr  
internet : www.haute-savoie.gouv.fr – www.haute-savoie.equipement-agriculture.gouv.fr  
horaires d'ouverture : 8 h 30 – 12 h 00 / 13 h 30 – 17 h 00 (16 h 00 le vendredi)



## Annexes

Arrêtés

2 / 2

### ARRETE

**Article 1** : L'obligation d'information prévue aux I et II de l'article L. 125-5 du Code de l'environnement s'applique dans chacune des communes listées en annexe du présent arrêté.

**Article 2** : L'obligation prévue au IV de l'article L. 125-5 du Code de l'environnement s'applique pour les arrêtés de reconnaissance de l'état de catastrophe naturelle ou technologique figurant en annexe.

**Article 3** : Les éléments nécessaires à l'information des acquéreurs et des locataires de biens immobiliers sur les risques naturels, miniers et technologiques majeurs sont consignés dans un dossier communal d'informations consultable en mairie, à la préfecture et en sous-préfecture.

**Article 4** : Une copie du présent arrêté et de la liste des communes visées à l'article 1 est adressée aux maires des communes concernées ainsi qu'à la chambre départementale des notaires.


Le présent arrêté sera affiché pendant un mois dans les mairies des communes concernées ; il sera, en outre, publié au recueil des actes administratifs de la préfecture de la Haute-Savoie.

Une mention de l'arrêté sera insérée dans le journal *Le Dauphiné Libéré*.

Il en sera de même pour chaque mise à jour.

**Article 5** : M. le directeur départemental des territoires, Mmes et MM. les maires de Passy, de Taninges, de Doussard, de Marlioz, de Lucinges, d'Ayse, de Bonne, Clarafond-Arcine, d'Eloise, Groisy, de Marnaz, de Minzier, de Naves-Parmelan, de Neydens, de Veigy-Foncencex, de Bellevaux, des Villards sur Thônes et des Clefs sont chargés, chacun en ce qui le concerne, de l'exécution du présent arrêté.

Pour le préfet et par délégation,  
le directeur départemental des territoires,



# Annexes

## Arrêtés

Préfecture de la Haute-Savoie

Annexe à l'arrêté préfectoral n°DDT-2019-2019-1358 du 05/09/2019  
 relatif à l'information des acquéreurs et des locataires de biens immobiliers  
 sur les risques naturels, miniers et technologiques majeurs

### Liste des communes où s'applique l'obligation d'annexer un état des risques naturels, miniers et technologiques à tout contrat de vente ou de location

N° Insee	Commune	PPRN approuvé					PPRN prescrit					PPRM approuvé					Sismicité
		Crue torrentielle	Inondation	Mouvement de terrain	Avalanche	Séisme	Crue torrentielle	Inondation	Mouvement de terrain	Avalanche	Séisme	Effet thermique	Effet de surpression				
74001	ABONDANCE	oui	•	•	•											Moyenne (4)	
74002	ALBY-SUR-CHERAN	oui	•	•	•											Moyenne (4)	
74003	ALEX	oui	•	•	•											Moyenne (4)	
74004	ALLEVES	oui	•	•												Moyenne (4)	
74005	ALLINGES															Moyenne (4)	
74006	ALLONZIER-LA-CAILLE															Moyenne (4)	
74007	AMANCY															Moyenne (4)	
74008	AMBILLY	oui	•	•	•											Moyenne (4)	
74009	ANDILLY															Modérée (3)	
74010	ANNECY	oui	•	•	•	•						oui	•	•		Moyenne (4)	
74012	ANNEMASSE	oui	•	•												Moyenne (4)	
74013	ANTHY-SUR-LEMAN															Moyenne (4)	
74014	ARACHES-LA-FRASSE	oui	•	•	•		oui	•	•	•						Moyenne (4)	
74015	ARBUSIGNY															Moyenne (4)	
74016	ARCHAMPS	oui	•	•												Moyenne (4)	
74018	ARENTHON	oui	•	•												Moyenne (4)	
74019	ARGONAY	oui	•	•	•	•										Moyenne (4)	
74020	ARMOY															Moyenne (4)	
74021	ARTHAZ-PONT-NOTRE-DAME	oui	•	•												Moyenne (4)	
74024	AYZE	oui	•	•												Moyenne (4)	
74025	BALLAISON															Moyenne (4)	
74026	LA BALME-DE-SILLINGY	oui	•	•												Moyenne (4)	
74027	LA BALME-DE-THUY	oui	•	•	•											Moyenne (4)	
74029	BASSY															Modérée (3)	
74030	LA BAUME															Moyenne (4)	
74031	BEAUMONT	oui	•	•												Moyenne (4)	
74032	BELLEVAUX	oui	•	•	•											Moyenne (4)	
74033	BERNEX															Moyenne (4)	
74034	LE BIOT															Moyenne (4)	
74035	BLOYE															Moyenne (4)	
74036	BLUFFY															Moyenne (4)	
74037	BOEGE															Moyenne (4)	
74038	BOGEVE															Moyenne (4)	
74040	BONNE	oui	•	•												Moyenne (4)	
74041	BONNEVAUX	oui	•	•	•											Moyenne (4)	
74042	BONNEVILLE	oui	•	•			oui	•								Moyenne (4)	
74043	BONS-EN-CHABLAIS															Moyenne (4)	
74044	BOSSEY															Moyenne (4)	
74045	LE BOUCHET-MONT CHARVIN	oui	•	•	•											Moyenne (4)	
74046	BOUSSY															Moyenne (4)	
74048	BRETHONNE															Moyenne (4)	
74049	BRIZON															Moyenne (4)	
74050	BURDIGNIN															Moyenne (4)	
74051	CERCIER															Moyenne (4)	
74052	CERNEX															Modérée (3)	

## Annexes

Arrêtés



PRÉFET DE LA HAUTE-SAVOIE

Direction départementale  
des territoires

Service aménagement, risques  
Cellule prévention des risques

Affaire suivie par David De Luca  
tél. : 04 50 33 79 34  
david.de-luca@haute-savoie.gouv.fr

Anancy, le 15 juin 2020

LE PRÉFET DE LA HAUTE-SAVOIE  
Officier de la Légion d'honneur  
Officier de l'ordre national du Mérite

### Arrêté n°DDT-2020-808

relatif à l'obligation d'annexer un état des risques naturels, miniers et technologiques lors de toute transaction concernant les biens immobiliers situés sur les communes d'Andilly, Copponex, Massongy, Savigny, Scionzier, Saint-Julien-en-Genevois, Viry, Anancy, Chens-sur-Léman, Cranves-Sales, Fillière, Saint-Eustache, Saint-Germain-sur-Rhône, Sciez, Sevrier ;

VU le code de l'environnement, notamment les articles L. 125-5 et R. 125-23 à R. 125-27 ;

VU le décret n° 2004-374 du 29 avril 2004 modifié, relatif aux pouvoirs des préfets, à l'organisation et à l'action des services de l'État dans les régions et départements ;

VU le décret du 3 novembre 2016 portant nomination de M. Pierre LAMBERT, préfet, en qualité de préfet de la Haute-Savoie ;

VU l'arrêté préfectoral n°PREF/DRHB/BOA/2018-033 du 21 novembre 2018 de délégation de signature à M. Francis CHARPENTIER, directeur départemental des territoires de la Haute-Savoie ;

VU l'arrêté préfectoral n° 2006-83 du 9 février 2006, mis à jour le 5 septembre 2019, fixant la liste des communes concernées par l'obligation d'information des acquéreurs et des locataires de biens immobiliers sur les risques naturels et technologiques majeurs ;

VU l'arrêté interministériel du 17 septembre 2019 portant reconnaissance de l'état de catastrophe naturelle pour les mouvements de terrain différentiels consécutifs à la sécheresse et à la réhydratation des sol du 1<sup>er</sup> juillet 2018 au 31 décembre 2018 pour les communes de Saint-Julien-en-Genevois et Viry ;

VU l'arrêté interministériel du 15 octobre 2019 portant reconnaissance de l'état de catastrophe naturelle pour les mouvements de terrain différentiels consécutifs à la sécheresse et à la réhydratation des sol du 1<sup>er</sup> juillet 2018 au 31 décembre 2018 pour les communes d'Andilly, Copponex, Massongy, Savigny et Scionzier ;

VU l'arrêté interministériel du 19 novembre 2019 portant reconnaissance de l'état de catastrophe naturelle pour les mouvements de terrain différentiels consécutifs à la sécheresse et à la réhydratation des sol du 1<sup>er</sup> juillet 2018 au 31 décembre 2018 pour les communes d'Anancy, Chens-sur-Léman, Cranves-Sales, Fillière, Saint-Eustache, Saint-Germain-sur-Rhône, Sciez et Sevrier ;



## Annexes

### Arrêtés

2 / 2

#### ARRETE

**Article 1** : Les éléments nécessaires à l'élaboration de l'état des risques pour l'information des acquéreurs et des locataires de biens immobiliers sur les risques naturels, miniers et technologiques majeurs situés dans les communes d'Andilly, Copponex, Massongy, Savigny, Scionzier, Saint-Julien-en-Genevois, Viry, Annecy, Chens-sur-Léman, Cranves-Sales, Fillière, Saint-Eustache, Saint-Germain-sur-Rhône, Sciez et Sevrier sont consignés dans un dossier communal d'information consultable en mairie, préfecture et sous-préfecture.

Ce dossier comprend :

- la mention des risques naturels pris en compte dans le PPR,
- la cartographie des zones réglementées,
- le règlement,
- la zone de sismicité attachée à la commune,
- la zone à potentiel radon attachée à la commune
- les événements ayant donné lieu à la reconnaissance de l'état de catastrophe naturelle.

**Article 2** : Une copie du présent arrêté est adressée en mairie et à la chambre départementale des notaires.

Le présent arrêté sera affiché pendant un mois en mairie et publié au recueil des actes administratifs de la préfecture de la Haute-Savoie.

**Article 3** : La liste des communes, les dossiers communaux d'information, la liste des arrêtés de reconnaissance de l'état de catastrophe naturelle ou technologique sont mis à jour à chaque arrêté modifiant la situation d'une ou de plusieurs communes au regard des conditions mentionnées à l'article R125-25 du code de l'environnement.

**Article 4** : M. le directeur départemental des territoires, Mmes et MM. les maires d'Andilly, Copponex, Massongy, Savigny, Scionzier, Saint-Julien-en-Genevois, Viry, Annecy, Chens-sur-Léman, Cranves-Sales, Fillière, Saint-Eustache, Saint-Germain-sur-Rhône, Sciez et Sevrier sont chargés, chacun en ce qui le concerne, de l'exécution du présent arrêté.

Pour le préfet et par délégation,  
le directeur départemental des territoires,



Francis CHARPENTIER

# Annexes

Arrêtés



**PRÉFET  
DE LA HAUTE-SAVOIE**

*Liberté  
Égalité  
Fraternité*

**Direction départementale des territoires**  
Service aménagement, risques  
Cellule prévention des risques

**Le préfet de la Haute-Savoie**  
Chevalier de la Légion d'honneur  
Chevalier de l'ordre national du Mérite

Annecy, le 13 juillet 2021

## Arrêté n° DDT-2021-1031

relatif à l'information des acquéreurs et des locataires de biens immobiliers sur les risques naturels, miniers et technologiques majeurs

**VU** le code de l'environnement, notamment les articles L. 125-5 et R. 125-23 à R. 125-27 ;

**VU** le décret n° 2004-374 du 29 avril 2004 modifié, relatif aux pouvoirs des préfets, à l'organisation et à l'action des services de l'État dans les régions et départements ;

**VU** le décret du 29 juillet 2020 portant nomination de M. Alain ESPINASSE, préfet, en qualité de préfet de la Haute-Savoie ;

**VU** l'arrêté préfectoral n° SGCD/SLI/PAC/2021-036 du 3 mai 2021 de délégation de signature à M. le directeur départemental des territoires de la Haute-Savoie ;

**VU** l'arrêté préfectoral n° 2006-83 du 9 février 2006, mis à jour le 15 juin 2020, fixant la liste des communes concernées par l'obligation d'information des acquéreurs et des locataires de biens immobiliers sur les risques naturels et technologiques majeurs ;

**VU** l'arrêté ministériel du 23 novembre 2020 portant reconnaissance de l'état de catastrophe naturelle pour les mouvements de terrain hors sécheresse géotechnique du 15 avril 2020 au 15 juillet 2020 pour la commune de Châtillon-sur-Cluses ;

**VU** l'arrêté préfectoral n° DDT-2021-0008 du 8 janvier 2021 portant approbation de la modification n°1 du plan de prévention des risques naturels de la commune d'Abondance ;

**VU** l'arrêté préfectoral n° DDT-2021-0386 du 8 février 2021 portant prescription de la révision partielle du plan de prévention des risques naturels de la commune de Morzine ;

**VU** l'arrêté préfectoral n° DDT-2021-846 du 10 juin 2021 portant approbation de la révision du plan de prévention des risques naturels de la commune de Vallorcine ;

## ARRÊTE

**Article 1** : L'obligation d'information prévue aux I et II de l'article L. 125-5 du Code de l'environnement s'applique dans chacune des communes listées en annexe du présent arrêté.

15 rue Henry-Bordeaux  
74998 ANNECY cedex 9  
Tél. : 04 50 33 79 34  
Mél. : david.de-luca@haute-savoie.gouv.fr  
www.haute-savoie.gouv.fr

1/2

## Annexes

### Arrêtés

**Article 2** : L'obligation prévue au IV de l'article L. 125-5 du Code de l'environnement s'applique pour les arrêtés de reconnaissance de l'état de catastrophe naturelle ou technologique figurant en annexe.

**Article 3** : Les éléments nécessaires à l'information des acquéreurs et des locataires de biens immobiliers sur les risques naturels, miniers et technologiques majeurs sont consignés dans un dossier communal d'informations consultable en mairie, à la préfecture et en sous-préfecture.

**Article 4** : Une copie du présent arrêté et de la liste des communes visées à l'article 1 est adressée aux maires des communes concernées ainsi qu'à la chambre départementale des notaires.


Le présent arrêté sera affiché pendant un mois dans les mairies des communes concernées ; il sera, en outre, publié au recueil des actes administratifs de la préfecture de la Haute-Savoie.

Une mention de l'arrêté sera insérée dans le journal Le Dauphiné Libéré.

Il en sera de même pour chaque mise à jour.

**Article 5** : M. le directeur départemental des territoires, MM. les maires de Châtillon-sur-Cluses, Abondance, Morzine et Vallorcine sont chargés, chacun en ce qui le concerne, de l'exécution du présent arrêté.

Le directeur départemental des territoires,

  
Pour le préfet et par délégation,  
le directeur départemental des territoires,

Julien LANGLET

**Délais et voies de recours :**

Le présent acte administratif peut faire l'objet d'un recours contentieux devant le tribunal administratif de Grenoble, dans un délai de deux mois à compter de la date de notification, d'affichage, de publication requis (saisine possible par voie dématérialisée à l'adresse internet : [www.telerecours.fr](http://www.telerecours.fr) comprenant l'accès à « Télérecours citoyens »).

Il peut, dans ce même délai, faire l'objet d'un recours administratif (gracieux et/ou hiérarchique - articles L410-1, L411-1, L411-2 et suivants du code des relations entre le public et l'administration). Le silence gardé par l'administration pendant deux mois vaut décision implicite de rejet. Suivant la date de décision explicite ou implicite de rejet, le recours contentieux visé au premier paragraphe peut être introduit devant le tribunal administratif dans les conditions qui y sont précisées.



# Annexes

## Arrêtés

Préfecture de la Haute-Savoie

Annexe à l'arrêté préfectoral n°DDT-2021-1031 du 13/07/2021  
relatif à l'information des acquéreurs et des locataires de biens immobiliers  
sur les risques naturels, miniers et technologiques majeurs

### Liste des communes où s'applique l'obligation d'annexer un état des risques naturels, miniers et technologiques à tout contrat de vente ou de location

N° Insee	Commune	PPRN approuvé					PPRN prescrit					PPRM approuvé				Sismicité
		Crue torrentielle	Inondation	Mouvement de terrain	Avalanche	Séisme	Crue torrentielle	Inondation	Mouvement de terrain	Avalanche	Séisme	Crue torrentielle	Inondation	Effet thermique	Effet de surpression	
74001	ABONDANCE	oui	•	•	•											Moyenne (4)
74002	ALBY-SUR-CHERAN	oui	•	•	•											Moyenne (4)
74003	ALEX	oui	•	•	•											Moyenne (4)
74004	ALLEVES	oui	•	•												Moyenne (4)
74005	ALLINGES															Moyenne (4)
74006	ALLONZIER-LA-CAILLE															Moyenne (4)
74007	AMANCY															Moyenne (4)
74008	AMBILLY	oui	•	•	•											Moyenne (4)
74009	ANDILLY															Modérée (3)
74010	ANNECY	oui	•	•	•	•							oui	•	•	Moyenne (4)
74012	ANNEMASSE	oui	•	•												Moyenne (4)
74013	ANTHY-SUR-LEMAN															Moyenne (4)
74014	ARACHES-LA-FRASSE	oui	•	•	•		oui	•	•	•						Moyenne (4)
74015	ARBUSIGNY															Moyenne (4)
74016	ARCHAMPS	oui	•	•												Moyenne (4)
74018	ARENTHON	oui	•	•												Moyenne (4)
74019	ARGONAY	oui	•	•	•	•										Moyenne (4)
74020	ARMOY															Moyenne (4)
74021	ARTHAZ-PONT-NOTRE-DAME	oui	•	•												Moyenne (4)
74024	AYZE	oui	•	•												Moyenne (4)
74025	BALLAISON															Moyenne (4)
74026	LA BALME-DE-SILLINGY	oui	•	•												Moyenne (4)
74027	LA BALME-DE-THUY	oui	•	•	•											Moyenne (4)
74029	BASSY															Modérée (3)
74030	LA BAUME															Moyenne (4)
74031	BEAUMONT	oui	•	•												Moyenne (4)
74032	BELLEVAUX	oui	•	•	•											Moyenne (4)
74033	BERNEX															Moyenne (4)
74034	LE BIOT															Moyenne (4)
74035	BLOYE															Moyenne (4)
74036	BLUFFY															Moyenne (4)
74037	BOEGE															Moyenne (4)
74038	BOGEVE															Moyenne (4)
74040	BONNE	oui	•	•												Moyenne (4)
74041	BONNEVAUX	oui	•	•	•											Moyenne (4)
74042	BONNEVILLE	oui	•	•			oui	•								Moyenne (4)
74043	BONS-EN-CHABLAIS															Moyenne (4)
74044	BOSSEY															Moyenne (4)
74045	LE BOUCHET-MONT CHARVIN	oui	•	•	•											Moyenne (4)
74046	BOUSSY															Moyenne (4)
74048	BRENTHONNE															Moyenne (4)
74049	BRIZON															Moyenne (4)
74050	BURDIGNIN															Moyenne (4)
74051	CERCIER															Moyenne (4)
74052	CERNEX															Modérée (3)

## Annexes

Arrêtés



PRÉFET DE LA HAUTE-SAVOIE

Direction départementale  
des territoires  
Service aménagement, risques  
Cellule prévention des risques

Anancy, le

- 3 SEP. 2015

LE PRÉFET DE LA HAUTE-SAVOIE

Références : SAR, CPR/AF

Arrêté n° DDT-2015-0466

relatif à l'obligation d'annexer un état des risques naturels, miniers et technologiques lors de toute transaction concernant les biens immobiliers situés sur les communes d'Abondance, d'Annecy-le Vieux, d'Arthaz-Pont Notre-Dame, du Biot, de Boège, de Bonneville, du Bouchet Mont-Charvin, de Champanges, de La Chapelle d'Abondance, de Châtel, de Chevenoz, des Clefs, de Contamine-sur-Arve, de La Côte d'Arbroz, de Cranves-Sales, de Doussard, d'Entremont, d'Essert-Romand, d'Etrembières, de Féternes, de Gaillard, des Gets, de Giez, du Grand-Bornand, de Lucinges, de Manigod, de Marignier, de Megève, de Mégevette, de Mieussy, de Mont-Saxon, de Morzine, de Nancy-sur-Cluses, de Passy, de Peillon, de Perrignier, de Praz-sur-Arly, de Reignier-Esery, du Reposoir, de La Roche-sur-Foron, de Saint-Gingolph, de Saint-Jean d'Aulps, de Saint-Jeoire en Faucigny, de Saint-Paul en Chablais, de Sallanches, de Scionzier, de Servoz, de Seythenex, de Taninges, de Thônes, de Vacheresse, de Verchaix

VU le code de l'environnement, notamment les articles L. 125-5 et R. 125-23 à R. 125-27 ;

VU l'arrêté préfectoral n° 2006-83 du 9 février 2006 modifié le 26/07/2007, le 31/08/2007, le 03/03/2008, le 10/03/2008, le 23/06/2008, le 23/10/2008, le 26/03/2009, le 06/07/2009, le 17/12/2009, le 20/04/2010, le 27/07/2010, le 23/09/2010, le 07/02/2011, le 21/02/2011, le 17/03/2011 mis à jour le 31 mars 2011 fixant la liste des communes concernées par l'obligation d'information des acquéreurs et des locataires de biens immobiliers sur les risques naturels et technologiques majeurs ;

VU l'arrêté préfectoral PREF/DRHB/BOA/2015-0017 du 29 juillet 2015 de délégation de signature du préfet au directeur départemental des territoires de la Haute-Savoie ;

VU l'arrêté interministériel du 16/07/2015 de reconnaissance de l'état de catastrophe naturelle Inondation et coulée de boue et/ou Mouvement de terrain pour les événements survenus entre le 26/04/2015 et le 05/05/2015 ;

SUR proposition de M. le secrétaire général de la préfecture ;

### ARRETE

**Article 1 :** Les éléments nécessaires à l'élaboration de l'état des risques pour l'information des acquéreurs et des locataires de biens immobiliers sur les risques naturels, miniers et technologiques majeurs situés dans les communes d'Abondance, d'Annecy-le Vieux, d'Arthaz-Pont Notre-Dame, du Biot, de Boège, de Bonneville, du Bouchet Mont-Charvin, de Champanges, de La Chapelle d'Abondance, de Châtel, de Chevenoz, des Clefs, de Contamine-sur-Arve, de La Côte d'Arbroz, de Cranves-Sales, de Doussard, d'Entremont, d'Essert-Romand, d'Etrembières, de Féternes, de Gaillard, des Gets, de Giez, du Grand-Bornand, de Lucinges, de Manigod, de Marignier, de Megève, de Mégevette, de Mieussy, de

15 rue Henry-Bordeaux - 74998 Annecy cedex 9  
téléphone : 04 50 33 78 00 – télécopie : 04 50 27 96 09 – courriel : ddt@haute-savoie.gouv.fr  
internet : www.haute-savoie.gouv.fr – www.haute-savoie.equipement-agriculture.gouv.fr  
horaires d'ouverture : 8 h 30 – 12 h 00 / 13 h 30 – 17 h 00 (16 h 00 le vendredi)

## Annexes

### Arrêtés

2 / 2

Mont-Saxonnex, de Morzine, de Nancy-sur-Cluses, de Passy, de Peillonnex, de Perrignier, de Praz-sur-Arly, de Reignier-Esery, du Reposoir, de La Roche-sur-Foron, de Saint-Gingolph, de Saint-Jean d'Aulps, de Saint-Jeoire en Faucigny, de Saint-Paul en Chablais, de Sallanches, de Scionzier, de Servoz, de Seythenex, de Taninges, de Thônes, de Vacheresse, de Verchaix sont consignés dans un dossier communal d'information consultable en mairie, préfecture et sous-préfecture.

Ce dossier comprend :

- la mention des risques naturels pris en compte dans le PPR,
- la cartographie des zones réglementées,
- le règlement,
- la zone de sismicité attachée à la commune,
- les événements ayant donné lieu à la reconnaissance de l'état de catastrophe naturelle.

**Article 2** : Une copie du présent arrêté est adressée en mairie et à la chambre départementale des notaires.

Le présent arrêté sera affiché pendant un mois en mairie et publié au recueil des actes administratifs de la préfecture de la Haute-Savoie.

**Article 3** : La liste des communes, les dossiers communaux d'information, la liste des arrêtés de reconnaissance de l'état de catastrophe naturelle ou technologique sont mis à jour à chaque arrêté modifiant la situation d'une ou de plusieurs communes au regard des conditions mentionnées à l'article R. 125-25 du code de l'environnement.

**Article 4** : M. le secrétaire général de la préfecture, M. le directeur départemental des territoires, Mmes et MM. les maires des communes énumérées à l'article 1, sont chargés, chacun en ce qui le concerne, de l'exécution du présent arrêté.

Pour le préfet et par délégation,

Pour le préfet et par délégation,  
le directeur départemental des Territoires  
de Haute-Savoie

Thierry ALEXANDRE

## Annexes

Attestation d'assurance



**Generali**  
Professionnels - Souscription gestion  
75456 Paris Cedex 09

Votre contrat PROTECTION  
ENTREPRISE ET DIRIGEANT  
n° AP559256

MEDIA IMMO  
124 RUE LOUIS BAUDOIN  
91100 CORBEIL ESSONNES

### Attestation d'assurance de Responsabilité Civile

Paris, le 10 janvier 2024

Generali IARD atteste que le contrat d'assurance Responsabilité Civile n°AP559256 garantit :

MEDIA IMMO  
124 RUE LOUIS BAUDOIN  
91100 CORBEIL ESSONNES

Sont couvertes les conséquences pécuniaires de la Responsabilité Civile pouvant lui incomber du fait de ses activités professionnelles :

- Mise a disposition d'un site internet permettant le telechargement de notes de renseignements d'urbanisme, droit de preemption, certificats de carrieres, certificats d'urbanisme,
- droit de preemption, certificats d'urbanisme/de numerotage/d'hygiene et salubrite/d'alignement/de non-peril/de carrieres, concordance cadastrale, etat des risques et pollutions,
- les telechargements de l'etat des risques de pollution des sols, des installations classees pour la protection de l'environnement; d'informations.

#### TABLEAU DES PLAFONDS DES GARANTIES ET DES SOUS LIMITATIONS APPLICABLES EN CAS DE SINISTRE

GARANTIES	MONTANTS
<b>Responsabilité Civile avant Livraison</b>	
<b>Tous dommages confondus</b>	10 000 000 EUR par sinistre
Dont :	
• Tous dommages résultant de la faute inexcusable de l'employeur - accidents du travail - maladies professionnelles	2 000 000 EUR par année d'assurance quel que soit le nombre de victimes
• Dommages matériels et immatériels consécutifs	3 000 000 EUR par sinistre
• Dommages immatériels non consécutifs	500 000 EUR par sinistre

1 / 2



## Annexes

Attestation d'assurance



Attestation contrat N°AP559256

GARANTIES	MONTANTS
<b>Responsabilité Civile Après Livraison et/ou Professionnelle</b>	
<b>Tous dommages (corporels, matériels et immatériels confondus) et frais confondus</b>	5 000 000 EUR par année d'assurance
Dont :	
• Dommages immatériels non consécutifs	5 000 000 EUR par année d'assurance
• Frais de restauration de l'image de marque	200 000 EUR par année d'assurance
• Biens, documents, médias et données confiés et/ou prêtés (Dommages matériels et immatériels consécutifs) y compris frais de reconstitution	500 000 EUR par année d'assurance
<b>Frais de prévention</b>	
<b>Frais de prévention</b>	150 000 EUR par année d'assurance
<b>Atteinte Logique / Cyber</b>	
<b>Tous dommages et frais confondus</b>	150 000 EUR par année d'assurance
Dont :	
• Frais de notification	50 000 EUR par année d'assurance
• Frais en cas d'atteinte à la réputation	50 000 EUR par année d'assurance
<b>Risques environnementaux</b>	
<b>Atteintes accidentelles à l'environnement tous dommages et frais confondus</b>	1 000 000 EUR par année d'assurance
Dont :	
• Préjudice écologique, tous dommages et frais confondus	300 000 EUR par année d'assurance
Dont :	
Frais de prévention	100 000 EUR par année d'assurance
• Responsabilité environnementale, tous dommages et frais confondus	300 000 EUR par année d'assurance
Dont :	
Frais de prévention	100 000 EUR par année d'assurance
<b>GARANTIE JURIDIQUE</b>	
<b>Défense Pénale et Recours</b>	SOUSCRIT

La présente attestation est valable pour la période du 1er janvier 2024 au 31 décembre 2024 sous réserve que le contrat ne soit pas résilié, suspendu ou annulé pour quelque cause que ce soit au cours de cette période.

Elle n'implique qu'une présomption de garantie à la charge de l'assureur. Elle est délivrée pour valoir ce que de droit et n'engage l'assureur que dans les limites des dispositions du contrat auquel elle se réfère.

Karim BOUCHEMA  
Directeur des Opérations

2 / 2

FSIP0019 / 551822173

204D H



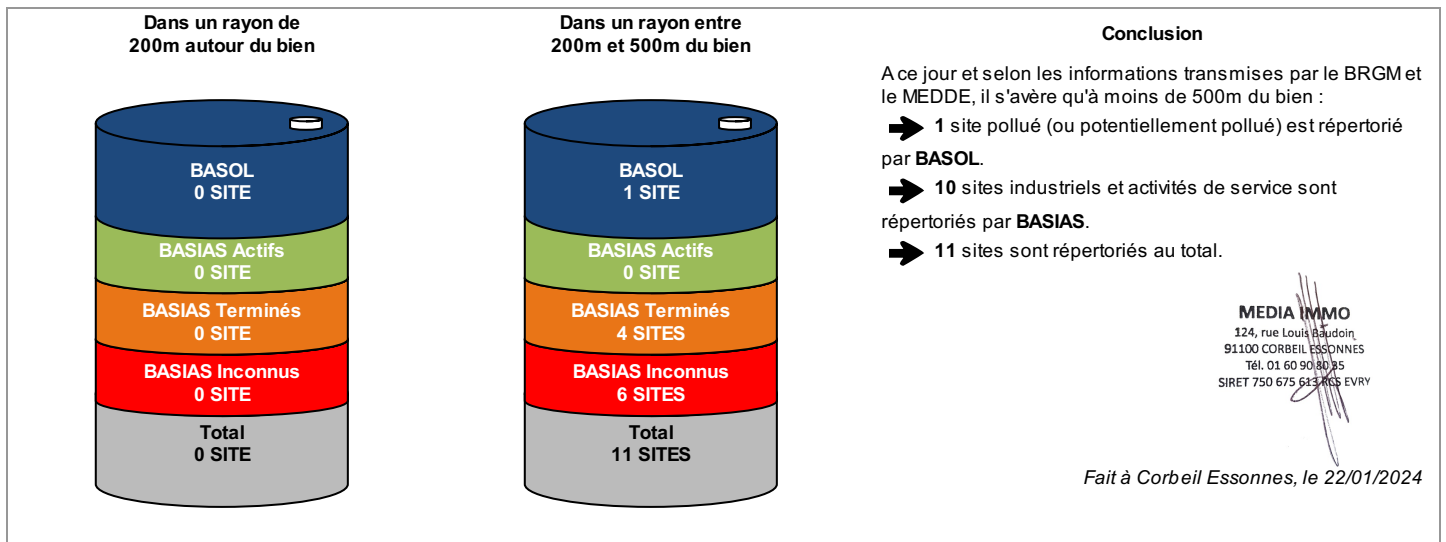
## Etat des Risques de Pollution des Sols (ERPS)\*



<b>Réalisé en commande** par</b>	Media Immo
<b>Pour le compte de</b>	SCP NAZ - PACAUD - PARIZZI - MUGNIER - VIVANCE-LALLEMANT
<b>Numéro de dossier</b>	DG EVERLAKE
<b>Date de réalisation</b>	22/01/2024

<b>Localisation du bien</b>	2, rue des Carillons 74940 ANNECY LE VIEUX
<b>Section cadastrale</b>	AN 192, AN 472, AN 524, AN 526, AK 532, AK 533, AN 492, AN 522, AN 525
<b>Altitude</b>	453.56m
<b>Données GPS</b>	Latitude 45.915102 - Longitude 6.141768

<b>Désignation du vendeur</b>	SAS ANNECY LES CARILLONS
<b>Désignation de l'acquéreur</b>	



\* Ce présent document n'a pour but que de communiquer, A TITRE INFORMATIF, à l'acquéreur ou au locataire, les informations rendues publiques par l'Etat concernant les risques de pollution des sols.

\*\* Media Immo réalise, sous sa seule responsabilité, l'ERPS du client. Ceci sous couvert que les informations de localisation du bien transmises par le client soient exactes et que les informations obtenues sur les bases de données BASOL, BASIAS, CASIAS et des futurs SIS soient à jour.

Document réalisé à partir des bases de données **BASIAS, BASOL** et **CASIAS**  
(gérées par le **BRGM** - Bureau de Recherches Géologiques et Minières et le **MEDDE** - Ministère de l'Ecologie, du Développement Durable et de l'Energie)

### SOMMAIRE

Synthèse de votre Etat des Risques de Pollution des Sols  
Qu'est-ce que l'ERPS ?  
Cartographie des sites situés à moins de 200m du bien et à moins de 500m du bien  
Inventaire des sites BASOL / BASIAS situés à moins de 200m du bien, 500m du bien et non localisés

## Qu'est-ce que l'ERPS ?

**Ce document n'a pour but que de communiquer, A TITRE INFORMATIF, à l'acquéreur ou au locataire, les informations rendues publiques par l'Etat concernant les risques de pollution des sols.**

### Qu'est-ce qu'un site pollué ?

Un site pollué est un site qui, du fait d'anciens dépôts de déchets ou d'infiltration de substances polluantes, présente une pollution susceptible de provoquer une nuisance ou un risque pérenne pour les personnes ou l'environnement. Ces situations sont souvent dues à d'anciennes pratiques sommaires d'élimination des déchets, mais aussi à des fuites ou à des épandages de produits chimiques, accidentels ou pas. Il existe également autour de certains sites des contaminations dues à des retombées de rejets atmosphériques accumulés au cours des années voire des décennies.

### Comment sont établis les périmètres et attributs des futurs SIS ?

Le préfet élabore la liste des projets de SIS et la porte à connaissance des maires de chaque commune. L'avis des maires est recueilli, puis les informations de pollution des sols sont mises à jour grâce à la contribution des organismes participants. Ces secteurs seront représentés dans un ou plusieurs documents graphiques, à l'échelle cadastrale.

### Quels sont les derniers changements ?

Le décret n° 2022-1289 du 1er octobre 2022 relatif à l'information des acquéreurs et des locataires sur les risques vient renforcer le formalisme de l'état de pollution des sols. Depuis le 1er janvier 2023, l'ERP doit mentionner le dernier arrêté pris par le préfet sur l'existence d'un SIS, la date d'élaboration, le numéro des parcelles concernées, ainsi que des dispositions réglementaires, tout en reprenant les informations à disposition dans le système d'information géographique (art R125-26 du Code de l'environnement).

### Que signifient BASOL, BASIAS et CASIAS ?

➔ **BASOL** : BAse de données des sites et SOLs pollués (ou potentiellement pollués) par les activités industrielles appelant une action des pouvoirs publics, à titre préventif ou curatif.

➔ **BASIAS** : Base de données d'Anciens Sites Industriels et Activités de Service, réalisée essentiellement à partir des archives et gérée par le BRGM (Bureau de Recherches Géologiques et Minières). **Il faut souligner qu'une inscription dans BASIAS ne préjuge pas d'une éventuelle pollution à son endroit.**

➔ **CASIAS** : Carte des Anciens Sites Industriels et Activités de Service, présentant l'historique des activités industrielles ou de services que se sont succédés au cours du temps. **CASIAS ne préjuge pas d'une pollution effective des sols des établissements recensés.**

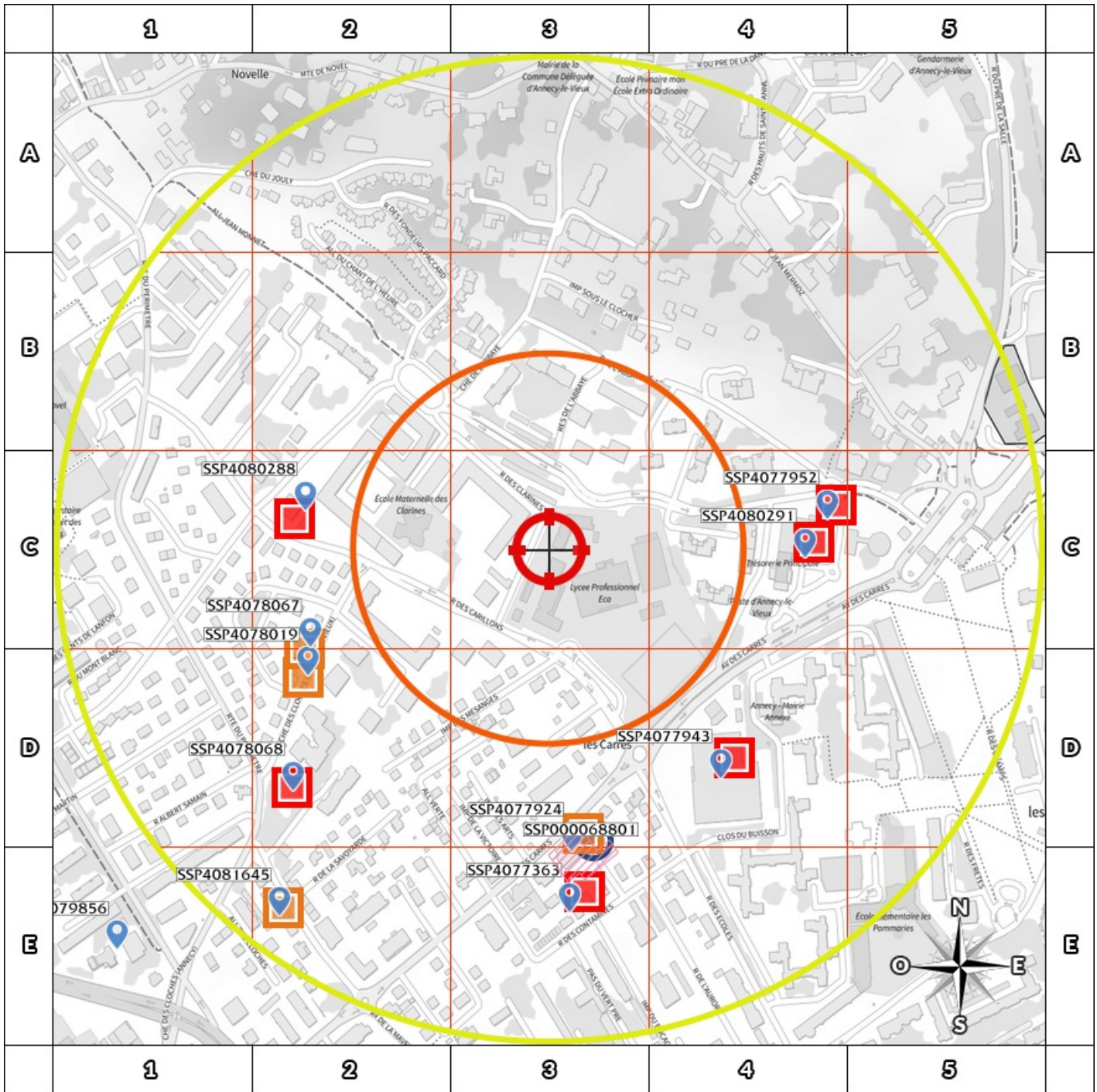
### Que propose Media Immo ?

Media Immo vous transmet, à titre informatif, les informations actuellement disponibles et rendues publiques par l'Etat à travers les bases de données **BASOL** et **BASIAS**, et sur **CASIAS**.

### Quels sont les risques si le vendeur ou le bailleur n'informe pas l'acquéreur ou le locataire ?

« À défaut et si une pollution constatée rend le terrain impropre à la destination précisée dans le contrat, **dans un délai de deux ans à compter de la découverte de la pollution**, l'acquéreur ou le locataire a le choix de demander la **résolution du contrat** ou, selon le cas, de **se faire restituer une partie du prix de vente ou d'obtenir une réduction du loyer**. L'acquéreur peut aussi demander la **réhabilitation du terrain aux frais du vendeur** lorsque le coût de cette réhabilitation ne paraît pas disproportionné par rapport au prix de vente ». (Extrait du Décret n°2015-1353 du 26 octobre 2015)

## Cartographie des sites situés à moins de 200m du bien et à moins de 500m du bien



200m

- |  |   |  |                             |
|--|---|--|-----------------------------|
|  | BASOL : BAse de données des sites et SOLs pollués (ou potentiellement pollués)                            |  | Emplacement du bien         |
|  | BASIAS en activité : Base de données d'Anciens Sites Industriels et Activités de Service                  |  | Zone de 200m autour du bien |
|  | BASIAS dont l'activité est terminée : Base de données d'Anciens Sites Industriels et Activités de Service |  | Zone de 500m autour du bien |
|  | BASIAS dont l'activité est inconnue : Base de données d'Anciens Sites Industriels et Activités de Service |  |                             |
|  | Sites CASIAS : Carte des Anciens Sites Industriels et Activités de Service                                |  |                             |

Retrouvez sur cette cartographie un inventaire des sites pollués (ou potentiellement polluée) situés à moins de 500m du bien représentés par les pictos et .

Chacun de ces pictos est détaillé sur la page suivante grâce à sa lettre et son numéro (A2, B4, ...) qui vous aideront à vous repérer sur la carte.

Le descriptif complet des sites CASIAS est consultable sur le site <https://georisques.gouv.fr/>.



## Inventaire des sites BASOL / BASIAS

*situés à moins de 200m du bien et à moins de 500m du bien*

Repère	Nom	Activité des sites situés à moins de 200m	Distance (Environ)
Aucun résultat à moins de 200m			

Repère	Nom	Activité des sites situés de 200m à 500m	Distance (Environ)
<b>C2</b>	RENARD André.	Pressing, blanchisserie et laverie. Blanchisserie-teinturerie (gros, ou détail lorsque les pressings de quartier sont retenus par le Comité de pilotage de l'IHR) ; blanchissement et traitement des pailles, fibres textiles, chiffons	258 m
<b>D2</b>	LONNEVILLE Paul	Atelier de tolérances carrosserie (sans peinture) Garages, ateliers, mécanique et soudure;Carrosserie, atelier d'application de peinture sur métaux, PVC, résines, plastiques (toutes pièces de carénage, internes ou externes, pour véhicules...)	266 m
<b>C4</b>	Pressing des carrés (Martine Josiane Mégevand Crépaud), anc. DANOY Christian	"Pressing des carrés", anc. "SEY-NET Pressing" Blanchisserie-teinturerie (gros, ou détail lorsque les pressings de quartier sont retenus par le Comité de pilotage de l'IHR) ; blanchissement et traitement des pailles, fibres textiles, chiffons	267 m
<b>D2</b>	FINOTTO Franco	Atelier de réparation, carrosserie automobile avec application de peinture. Carrosserie, atelier d'application de peinture sur métaux, PVC, résines, plastiques (toutes pièces de carénage, internes ou externes, pour véhicules...)	279 m
<b>D4</b>	Sté ESSO SAF et SA Garage central Peugeot (DUBOIS Jacky)	Station service "Esso service des pommaries" et "garage central Peugeot". Fabrication et/ou stockage (sans application) de peintures, vernis, encres et mastics ou solvants;Chaudronnerie, tonnellerie;Garages, ateliers, mécanique et soudure;Carrosserie, atelier d'application de peinture sur métaux, PVC, résines, plastiques (toutes pièces de carénage, internes ou externes, pour véhicules...);Commerce de gros, de détail, de desserte de carburants en magasin spécialisé (station service de toute capacité de stockage)	282 m
<b>D3</b>	STRINA Angel, anc. LECHLEIDER	"Garage du Mont Veyrier", carrosserie et desserte d'essence Garages, ateliers, mécanique et soudure;Commerce de gros, de détail, de desserte de carburants en magasin spécialisé (station service de toute capacité de stockage);Carrosserie, atelier d'application de peinture sur métaux, PVC, résines, plastiques (toutes pièces de carénage, internes ou externes, pour véhicules...);Dépôt de liquides inflammables (D.L.I.)	290 m
<b>C4</b>	CASINO (Ets Economiques du Casino Guichard-Perrachon et cie) OU Distribution CASINO	Supermarché Transformateur (PCB, pyralène, ...)	293 m
<b>D3</b>	Garage du Mont Veyrier Strina et Fils	L23 - Détail de carburants	299 m
<b>E3</b>	MEUNIER Pierre et SCOTTON Jean, anc. Fonderie Meunier et Scotton, anc. Fonderie Scotton Jean.	Fonderie de fonte Fonderie de fonte	349 m
<b>D2</b>	Parqueterie Annécienne (DUCRET François)	Parqueterie Commerce de gros, de détail, de desserte de carburants en magasin spécialisé (station service de toute capacité de stockage)	353 m
<b>E2</b>	François BOULET	Atelier de menuiserie avec fabrique de jouets Sciage et rabotage du bois, hors imprégnation;Imprégnation du bois ou application de peintures et vernis...	451 m

Nom	Activité des sites non localisés
Aucun site non localisé	

## Installations Classées pour la Protection de l'Environnement (ICPE)\*



<b>Réalisé en commande** par</b>	Media Immo
<b>Pour le compte de</b>	SCP NAZ - PACAUD - PARIZZI - MUGNIER - VIVANCE-LALLEMANT
<b>Numéro de dossier</b>	DG EVERLAKE
<b>Date de réalisation</b>	22/01/2024
<b>Localisation du bien</b>	2, rue des Carillons 74940 ANNECY LE VIEUX
<b>Section cadastrale</b>	AN 192, AN 472, AN 524, AN 526, AK 532, AK 533, AN 492, AN 522, AN 525
<b>Altitude</b>	453.56m
<b>Données GPS</b>	Latitude 45.915102 - Longitude 6.141768
<b>Désignation du vendeur</b>	SAS ANNECY LES CARILLONS
<b>Désignation de l'acquéreur</b>	

### RÉFÉRENCES

Seules sont concernées les ICPE suivies par les DREAL (Directions régionales de l'environnement, de l'aménagement et du logement) pour la majorité des établissements industriels et les DD(CS)PP (Directions départementales (de la cohésion sociale et) de la protection des populations) pour les établissements agricoles, les abattoirs et les équarrissages et certaines autres activités agroalimentaires, avec distinction en attribut du type d'ICPE (SEVESO, IPPC, Silo, Carrière, Autres), de l'activité principale et des rubriques de la nomenclature des installations classées pour lesquelles l'établissement industriel est autorisé.

### GÉNÉALOGIE

Cette base contient les installations soumises à autorisation ou à enregistrement (en construction, en fonctionnement ou en cessation d'activité). Les données proviennent d'une extraction de la base de données fournie par le Ministère de l'écologie, du développement durable et de l'énergie (MEDDE) et la géolocalisation est effectuée sur la base des coordonnées Lambert indiquées dans l'extraction.

### QUALITÉ DES DONNÉES

Le niveau de précision de la localisation indiqué en attribut pour chaque ICPE est variable ; Elles peuvent être localisées au Centre de la commune concernée, à l'adresse postale, à leurs coordonnées précises ou leur valeur initiale.

**\* Ce présent document n'a pour but que de communiquer, A TITRE INFORMATIF, à les informations rendues publiques par l'Etat.**

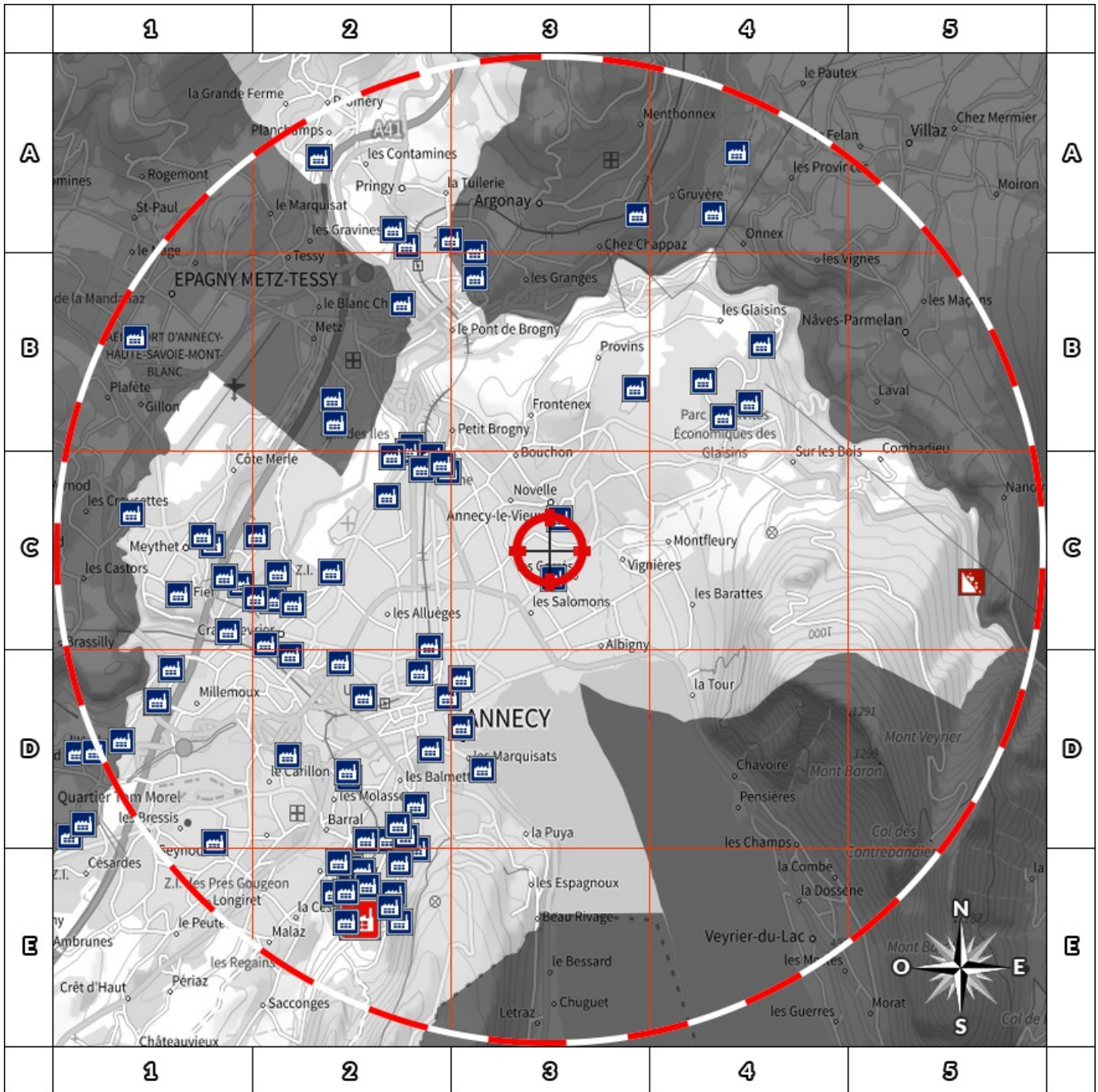
**\*\* Media Immo réalise, sous sa seule responsabilité, l'ICPE du client. Ceci sous couvert que les informations de localisation du bien transmises par le client soient exactes et que les informations obtenues sur les bases de données soient à jour.**

### SOMMAIRE

Synthèse des Installations Classées pour la Protection de l'Environnement  
Cartographie des ICPE  
Inventaire des ICPE

## Cartographie des ICPE

Commune de ANNECY LE VIEUX



2000m

- |   |  |
|---|--|
|  Usine Seveso        |  Elevage de porc              |
|  Usine non Seveso    |  Elevage de bovin             |
|  Carrière            |  Elevage de volaille          |
|  Emplacement du bien |  Zone de 5000m autour du bien |

Retrouvez sur cette cartographie un inventaire des Installations Classées pour le Protection de l'Environnement situées à moins de 5000m du bien représentées par les pictos      et .

Chacun de ces pictos est détaillé sur la page suivante grâce à sa lettre et son numéro (A2, B4, ...) qui vous aideront à vous repérer sur la carte.

## Inventaire des ICPE

### Commune de ANNECY LE VIEUX

Repère	Situation	Nom	Adresse	Etat d'activité Régime	Seveso Priorité Nationale
<b>ICPE situées à moins de 5000m du bien</b>					
	Valeur Initiale	CARREFOUR PROPERTY GESTION	134 avenue de Genève 74000 ANNECY	Inconnu	Non Seveso
				INCONNU	NON
	Valeur Initiale	GRAND ANNECY	5 RUE DES TERRASSES cran gevrier 74960 ANNECY	Inconnu	Non Seveso
				INCONNU	NON
	Valeur Initiale	GRAND ANNECY	RUE DE LA FRASSE 74940 ANNECY	En exploitation avec titre	Non Seveso
				INCONNU	NON
	Valeur Initiale	MAULET TP	Les Iles 74940 ANNECY	Inconnu	Non Seveso
				INCONNU	NON
	Valeur Initiale	ANNECY PIECES AUTO	1 Allée des Chevreuils Seynod 74600 Annecy	En exploitation avec titre	Non Seveso
				INCONNU	NON
	Valeur Initiale	ALLERGAN INDUSTRIE	RUE DE LA PLANCHE SITE DE PRINGY 2 - LA PLANCHE SUD 74371 ANNECY	Inconnu	Non Seveso
				INCONNU	NON
	Valeur Initiale	ANNECY GRANULATS	4 avenue des vieux moulins ZI de Vovray 74000 Annecy	En exploitation avec titre	Non Seveso
				INCONNU	NON
	Valeur Initiale	ASPORD PEINTURE	27 RUE DU JOURDIL 74960 ANNECY	Inconnu	Non Seveso
				INCONNU	NON
	Valeur Initiale	NTN SNR Cran Gevrier	6 RTE DE LA SALLE - ZAC DES ROMAINS CRAN 1 74960 Annecy	En exploitation avec titre	Non Seveso
				INCONNU	NON
	Valeur Initiale	[NC] Froid SEICAR	5, allée des Morilles 74960 ANNECY	Inconnu	Non Seveso
				INCONNU	NON
	Valeur Initiale	CARREFOUR HYPERMARCHES SAS	134 avenue de Genève 74000 ANNECY	En exploitation avec titre	Non Seveso
				INCONNU	NON
	Valeur Initiale	Excoffier Recyclage	10 route de la Salle - ZAC des Romains Cran Gevrier 74960 Annecy	En exploitation avec titre	Non Seveso
				INCONNU	NON
	Valeur Initiale	ECOGRAV S.A.S.	16 chemin des carrieres 74940 ANNECY	Inconnu	Non Seveso
				INCONNU	NON
	Valeur Initiale	[NC] COPCI METAMINE	1 Impasse des Marrais Annecy le vieux 74942 ANNECY	Inconnu	Non Seveso
				INCONNU	NON
	Valeur Initiale	ANNECY BIO CHALEUR - GROUPE IDEX	4, rue du Radar 74000 Annecy	En exploitation avec titre	Non Seveso
				INCONNU	NON
	Valeur Initiale	CARMIN	5 route de Vovray 74000 ANNECY	Inconnu	Non Seveso
				INCONNU	NON
	Valeur Initiale	GAZECHIM RHONE-ALPES	1 allée des Chevreuils Seynod 74600 Annecy	En fin d'exploitation	Non Seveso
				INCONNU	NON
	Valeur Initiale	Alpes Decapage - Sablage 74	227 CHEMIN DES RUTYS 74370 ANNECY	En fin d'exploitation	Non Seveso
				INCONNU	NON
	Valeur Initiale	LABORATOIRES KODAK	Annecy le Vieux 74940 Annecy	En fin d'exploitation	Non Seveso
				INCONNU	NON
	Valeur Initiale	ERDF - AMEPS	Avenue des Harmonies 74960 74960 ANNECY	Inconnu	Non Seveso
				INCONNU	NON
	Valeur Initiale	GARAGE DU MONT VEYRIER STRINA ET FILS	20 rue des carrés 74940 ANNECY	Inconnu	Non Seveso
				INCONNU	NON
	Valeur Initiale	TOTAL MARKETING SERVICES	relais des Carrés 28 avenue des Carrés 74940 ANNECY	Inconnu	Non Seveso
				INCONNU	NON
	Valeur Initiale	AS24	ZI de Vovray rue de la Césièrè 74600 ANNECY	Inconnu	Non Seveso
				INCONNU	NON
	Valeur Initiale	SYNDICAT MIXTE DU LAC D ANNECY	7 rue des Terrasses BP 39 74960 Annecy	En exploitation avec titre	Non Seveso
				INCONNU	OUI
	Valeur Initiale	RECTIPHASE	399 rue de la gare 74370 Annecy	En fin d'exploitation	Non Seveso
				INCONNU	NON



Repère	Situation	Nom	Adresse	Etat d'activité Régime	Seveso Priorité Nationale
<b>ICPE situées à moins de 5000m du bien</b>					
	Valeur Initiale	KODAK	9, rue du pré Faucon PAE des Glaisins 74940 Annecy	En fin d'exploitation INCONNU	Non Seveso NON
	Valeur Initiale	GIE SAVOIES ENROBES	51 avenue des Iles Cran Gevrier 74960 Annecy	En exploitation avec titre INCONNU	Non Seveso NON
	Valeur Initiale	CENTRE HOSPITALIER DE LA REGION ANNECIEN	1 AVENUE DE Trésum 74000 ANNECY	Inconnu INCONNU	Non Seveso NON
	Valeur Initiale	Commune d'Annecy	90 chemin des Fins Nord 74000 ANNECY	Inconnu INCONNU	Non Seveso NON
	Valeur Initiale	METRIX	Chemin de la Croix Rouge Seynod 74600 Annecy	En fin d'exploitation INCONNU	Non Seveso NON
	Valeur Initiale	PINDALP	10 avenue des Vieux Moulins 74000 ANNECY	Inconnu INCONNU	Non Seveso NON
	Valeur Initiale	DORANNE	3 rue de la Bouverie 74000 ANNECY	En fin d'exploitation INCONNU	Non Seveso NON
	Valeur Initiale	TUMBACH	Chemin de la Prairie 74000 ANNECY	En fin d'exploitation INCONNU	Non Seveso NON
	Valeur Initiale	BELLO PACOBAT S.A.S.	12 Chemin du Génie Annecy le Vieux 74940 Annecy	Inconnu INCONNU	Non Seveso NON
	Valeur Initiale	ENTREMONT SAS	22 rue de la Cesiève Z.I. de Vovray BP 29 74000 Annecy	En exploitation avec titre INCONNU	Non Seveso OUI
	Valeur Initiale	MAIRIE	ROUTE DU CRET DU MAURE 74000 ANNECY	En exploitation avec titre INCONNU	Non Seveso NON
	Valeur Initiale	CAA	Place du chateau 74000 ANNECY	Inconnu INCONNU	Non Seveso NON
	Valeur Initiale	KLEPIERRE MANAGEMENT ? MANDATAIREINDIVIS	Centre Courrier 65 Rue Carnot 74000 ANNECY	Inconnu INCONNU	Non Seveso NON
	Valeur Initiale	VILLE D'ANNECY	1 rue Jean Jaurès 74000 ANNECY	Inconnu INCONNU	Non Seveso NON
	Valeur Initiale	SOCIETE DE NICKELAGE CHIMIQUE	Z.A. d'Aléry - 42 impasse de la Futaie Cran Gevrier 74960 ANNECY	En exploitation avec titre INCONNU	Non Seveso NON
	Valeur Initiale	CARMIN	28 Faubourg des Balmettes 74000 Annecy	En fin d'exploitation INCONNU	Non Seveso NON
	Valeur Initiale	FRANSANO SARL	17 Impasse des Fusains Meythet 74960 ANNECY	En fin d'exploitation INCONNU	Non Seveso NON
	Valeur Initiale	CENTRE HOSPITALIER ANNECY GENEVOIS	10 rue du pont de Tasset MEYTHET 74960 ANNECY	En exploitation avec titre INCONNU	Non Seveso NON
	Valeur Initiale	GGB FRANCE EJURL	65 chemin de la Prairie 74000 Annecy	En exploitation avec titre INCONNU	Non Seveso NON
	Valeur Initiale	HITIM GROUP	4 RUE DU RADAR 74000 Annecy	Inconnu INCONNU	Non Seveso NON
	Valeur Initiale	CROLARD VOYAGES SAS	10 rue de la Césièze ZI de Vovray 74600 ANNECY	Inconnu INCONNU	Non Seveso NON
	Valeur Initiale	MAIRIE D'ANNECY	Route de Vovray Seynod 74600 Annecy	Inconnu INCONNU	Non Seveso NON
	Valeur Initiale	TRIBUNAL DE GRANDE INSTANCE	PLACE AMELEE VIII 74000 ANNECY	Inconnu INCONNU	Non Seveso NON
	Valeur Initiale	ANNECY BIO CHALEUR	2 bis rue du Radar 74000 Annecy	En fin d'exploitation INCONNU	Non Seveso NON
	Valeur Initiale	TRIGENIUM	10 ROUTE DE VOVRAY 74000 Annecy	En exploitation avec titre INCONNU	Non Seveso NON
	Valeur Initiale	SOCOPA	40 avenue de Loverchy 74000 Annecy	En fin d'exploitation INCONNU	Non Seveso OUI

Repère	Situation	Nom	Adresse	Etat d'activité Régime	Seveso Priorité Nationale
<b>ICPE situées à moins de 5000m du bien</b>					
	Valeur Initiale	SODEXA	40 AVENUE DE LOVERCHY 74000 Annecy	En fin d'exploitation	Non Seveso
				INCONNU	NON
	Valeur Initiale	GLACIER VANDERVELL SA	65 CHEMIN DE LA PRAIRIE 74000 Annecy	En fin d'exploitation	Non Seveso
				INCONNU	NON
	Valeur Initiale	Pfeiffer Vacuum Products ex Adixen	98 AVENUE DE BROGNY 74000 ANNECY	En exploitation avec titre	Non Seveso
				INCONNU	NON
	Valeur Initiale	SNR ROULEMENTS - POSTE 12	1 RUE DES USINES Annecy 74000 Annecy	En exploitation avec titre	Non Seveso
				INCONNU	NON
	Valeur Initiale	DEPOT PETROLIER DE HAUTE SAVOIE	4 rue de la Bouverie 74000 Annecy	En exploitation avec titre	Seveso Seuil Haut
				INCONNU	OUI
	Valeur Initiale	GRAPHOCOLOR	19 AVENUE DES VIEUX MOULINS 74000 Annecy	En exploitation avec titre	Non Seveso
				INCONNU	OUI
	Valeur Initiale	Société Industrielle de Combustible Nucléaire (SICN)	4 RUE DU RADAR 74000 Annecy	En fin d'exploitation	Non Seveso
				INCONNU	NON
	Valeur Initiale	SITA CENTRE EST	3 BD DU FIER 74000 ANNECY	En fin d'exploitation	Non Seveso
				INCONNU	NON
	Valeur Initiale	CARMACO CARRIERES	Le Pas d'un Jean - La Montagne Annecy le Vieux 74940 Annecy	En exploitation avec titre	Non Seveso
				INCONNU	OUI
	Valeur Initiale	BRP	87 route de Frangy 74370 ANNECY	Inconnu	Non Seveso
				INCONNU	NON
	Valeur Initiale	GT LOGISTICS.02	6 route de la Salle ZAC des Romains 74960 Annecy	En fin d'exploitation	Non Seveso
				INCONNU	NON
	Valeur Initiale	CECCON BETON VOVRAY	2A rue de la Bouverie ZI de Vovray 74000 ANNECY	Inconnu	Non Seveso
				INCONNU	NON
	Valeur Initiale	Machines SERDI SA	23 AVENUE DES VIEUX MOULINS 74000 ANNECY	Inconnu	Non Seveso
				INCONNU	NON
	Valeur Initiale	[NC] SKLAMP	1 rue du Tanay Cran Gevrier 74960 ANNECY	Inconnu	Non Seveso
				INCONNU	NON
	Valeur Initiale	ENI FRANCE SARL	17 avenue de Chambéry Annecy 74000 Annecy	Inconnu	Non Seveso
				INCONNU	NON
	Valeur Initiale	LOGIDYNE	11 RUE DE SANSY 74600 ANNECY	Inconnu	Non Seveso
				INCONNU	NON
	Valeur Initiale	XPO TRANSPORT SOLUTIONS RHONE-ALPES FRAN	16 RUE DE LA CESIERE 74600 Annecy	Inconnu	Non Seveso
				INCONNU	NON
	Valeur Initiale	ANNECY PEINTURE	4 avenue du pré Closet - Annecy le Vieux Parc d'activités économiques des Glaisin 74940 ANNECY	En exploitation avec titre	Non Seveso
				INCONNU	NON
	Valeur Initiale	Fonciere Axite	PAE des Glaisins 4 rue des Bouvières Annecy le Vieux 74940 Annecy	En fin d'exploitation	Non Seveso
				INCONNU	NON
	Valeur Initiale	REXAM France	Rue des Terrasses - BP 22 Cran Gevrier 74960 Annecy	En fin d'exploitation	Non Seveso
				INCONNU	NON
	Valeur Initiale	SERNAM A GENCE DES SAVOIE	Rue de l'Industrie 74002 Annecy Cedex 74000 ANNECY	Inconnu	Non Seveso
				INCONNU	NON
	Valeur Initiale	PORTIGLIATI S.A.	Rue de Saint Etienne 74960 ANNECY	En fin d'exploitation	Non Seveso
				INCONNU	NON
	Valeur Initiale	LAV'PRESS	13 BIS RUE LOUIS REVON 74000 ANNECY	Inconnu	Non Seveso
				INCONNU	NON
	Valeur Initiale	KUNZ	30 RUE DU PARMELAN 74000 ANNECY	Inconnu	Non Seveso
				INCONNU	NON
	Valeur Initiale	MECALAC	2 AVENUE PRE DE CHALLES 74940 ANNECY	En exploitation avec titre	Non Seveso
				INCONNU	NON
	Valeur Initiale	FOURRIERE ANNECY	74000 ANNECY	Inconnu	Non Seveso
				INCONNU	NON

Repère	Situation	Nom	Adresse	Etat d'activité Régime	Seveso Priorité Nationale
<b>ICPE situées à moins de 5000m du bien</b>					
	Valeur Initiale	ZOOM IMAGE	13 rue Sommeiller 74000 ANNECY	Inconnu	Non Seveso
				INCONNU	NON
	Valeur Initiale	ZOOM EXPRESS	31 rue vaugelas 74000 ANNECY	Inconnu	Non Seveso
				INCONNU	NON
	Valeur Initiale	HITIM EX GEMMA	25, avenue du pont de Tasset 74960 Annecy	En fin d'exploitation	Non Seveso
				INCONNU	NON
	Valeur Initiale	DALKIA	ZUP DE CHAMPFLEURI Seynod 74600 Annecy	En exploitation avec titre	Non Seveso
				INCONNU	NON
	Valeur Initiale	ANNECY BETON CARRIERES SA	Sur les Iles - 14 chemin des Grèves Cran Gevrier 74960 ANNECY	Inconnu	Non Seveso
				INCONNU	NON
	Valeur Initiale	CECCON	avenue des Iles prolongée 74960 Annecy	En exploitation avec titre	Non Seveso
				INCONNU	NON
	Valeur Initiale	PAPETERIES DE CRAN	25 av de la République BP 15 Cran Gevrier 74960 Annecy	En fin d'exploitation	Non Seveso
				INCONNU	NON
	Valeur Initiale	AUTO-MECA	11 rue du Vieux Moulin Meythet 74960 ANNECY	En fin d'exploitation	Non Seveso
				INCONNU	NON
	Valeur Initiale	CLYDE UNION PUMPS SAS	39 av du Pont de Tasset ZAE de Meythet 74960 Annecy	En exploitation avec titre	Non Seveso
				INCONNU	NON
	Valeur Initiale	ALPINE ALUMINIUM	74 AV DE LA REPUBLIQUE CRAN GEVRIER 74960 Annecy	En exploitation avec titre	Non Seveso
				INCONNU	OUI
	Valeur Initiale	NTN-SNR ROULEMENTS	ROUTE DE FRANGY MEY THET 74960 Annecy	En exploitation avec titre	Non Seveso
				INCONNU	NON
	Valeur Initiale	NICKELAGE CHROMAGE D'ANNECY S.A.S.	15 rue des Ateliers ZI de VOVRAY - Seynod 74600 Annecy	En exploitation avec titre	Non Seveso
				INCONNU	NON

Nom	Adresse	Etat d'activité Régime	Seveso Priorité Nationale
<b>ICPE situées à plus de 5000m du bien</b>			
AUTOTILT	1 rue des Frères Lumières ZAC Des Césardes Seynod 74600 ANNECY	En exploitation avec titre	Non Seveso
		INCONNU	NON
ANNECY DEPANNAGE	30 rue gustave Eiffel Seynod 74600 ANNECY	Inconnu	Non Seveso
		INCONNU	NON
ETABLISSEMENTS REDA	Seynod 74600 ANNECY	Inconnu	Non Seveso
		INCONNU	NON
METIFIOT	200 route d'Aix les Bains 74600 ANNECY	Inconnu	Non Seveso
		INCONNU	NON
SCI DU PRE DE LA FONTAINE	16 rue du champ de la Taillée 74600 ANNECY	Inconnu	Non Seveso
		INCONNU	NON
BOYAUDERIE DES SAVOIE	195, route de Sacconges 74600 VIEUGY	En exploitation avec titre	Non Seveso
		INCONNU	NON
FLOREAL	route d'Aix les Bains Seynod 74600 ANNECY	Inconnu	Non Seveso
		INCONNU	NON
SOCLA	ZAE des prés Bouvaux BP 35 74600 ANNECY	En fin d'exploitation	Non Seveso
		INCONNU	NON
DUFOURNET	635 avenue d'Aix les Bains Seynod 74600 Annecy	En fin d'exploitation	Non Seveso
		INCONNU	NON
BLANCHISSERIE DE L'ETOILE	Z.I. des Césardes, 24, rue G. Eiffel Seynod 74600 Annecy	En exploitation avec titre	Non Seveso
		INCONNU	NON
MENUISERIE SAVOYARDE S.A.	94 avenue de Neigeos 74600 ANNECY	Inconnu	Non Seveso
		INCONNU	NON
DISTRIBUTION CASINO FRANCE	Avenue d'Aix les Bains 74600 Annecy	Inconnu	Non Seveso
		INCONNU	NON
Pressing Kunz Val Semnoz	Route d'Aix les Bains SEYNOD 74600 ANNECY	Inconnu	Non Seveso
		INCONNU	NON

Nom	Adresse	Etat d'activité Régime	Seveso Priorité Nationale
<i>ICPE situées à plus de 5000m du bien</i>			
A.A.D.	1 bis allée des chevreuils ZI de Vovray 74600 ANNECY	En fin d'exploitation	Non Seveso
		INCONNU	NON
NTN SNR Roulements	13 rue de la Vallée SEYNOD 74600 Annecy	En exploitation avec titre	Non Seveso
		INCONNU	OUI
CATIDOM SA	ZI des Césardes - 25 chemin de la Croix Seynod - BP 40066 74600 Annecy	En exploitation avec titre	Non Seveso
		INCONNU	OUI



## Extrait de Georisques

Depuis des données publiques de l'Etat disponibles sur le site [Georisques.gouv.fr](http://Georisques.gouv.fr)



<b>Réalisé en commande** par</b>	Media Immo
<b>Pour le compte de</b>	SCP NAZ - PACAUD - PARIZZI - MUGNIER - VIVANCE-LALLEMANT
<b>Numéro de dossier</b>	DG EVERLAKE
<b>Date de réalisation</b>	22/01/2024
<b>Localisation du bien</b>	2, rue des Carillons 74940 ANNECY LE VIEUX
<b>Section cadastrale</b>	AN 192, AN 472, AN 524, AN 526, AK 532, AK 533, AN 492, AN 522, AN 525
<b>Altitude</b>	453.56m
<b>Données GPS</b>	Latitude 45.915102144512 - Longitude 6.1417684818174
<b>Désignation du vendeur</b>	SAS ANNECY LES CARILLONS
<b>Désignation de l'acquéreur</b>	



Attention : ce descriptif n'est pas un état des risques (ERP) conforme aux articles L-125-5 et R125-26 du code de l'Environnement. Ce descriptif est délivré à titre informatif. Il n'a pas de valeur juridique.

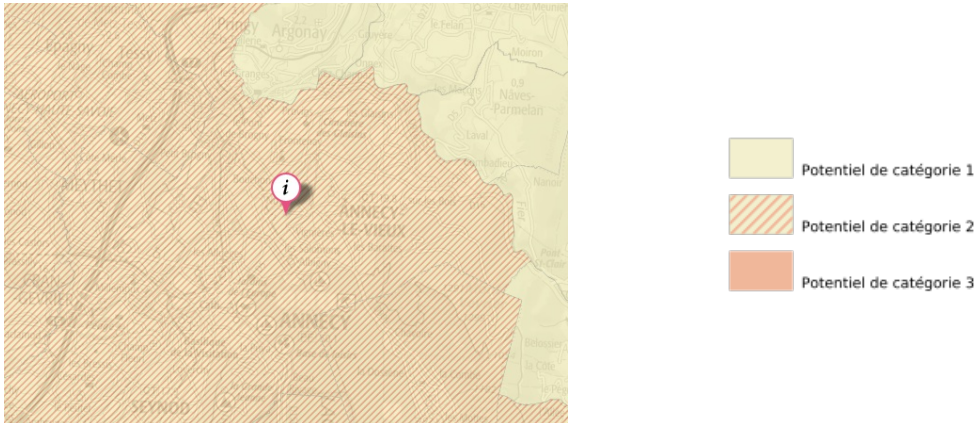


Risques	Concerné	Détails
Radon	<b>Oui</b>	Niveau : 2
TRI : Territoire à Risque important d'Inondation	<b>Oui</b>	1 TRI sur la commune
PAPI : Programmes d'Actions de Prévention des Inondations	Non	0 PAPI sur la commune
Canalisations de matières dangereuses	Non	0 canalisation(s) dans un rayon de 1000 m
Installations industrielles rejetant des polluants	<b>Oui</b>	27 établissement(s) rejetant des polluants dans un rayon de 5000 m
Installations nucléaires	Non	0 installation(s) nucléaire(s) dans un rayon de 10000 m 0 centrale(s) nucléaire(s) dans un rayon de 20000 m

## Cartographies

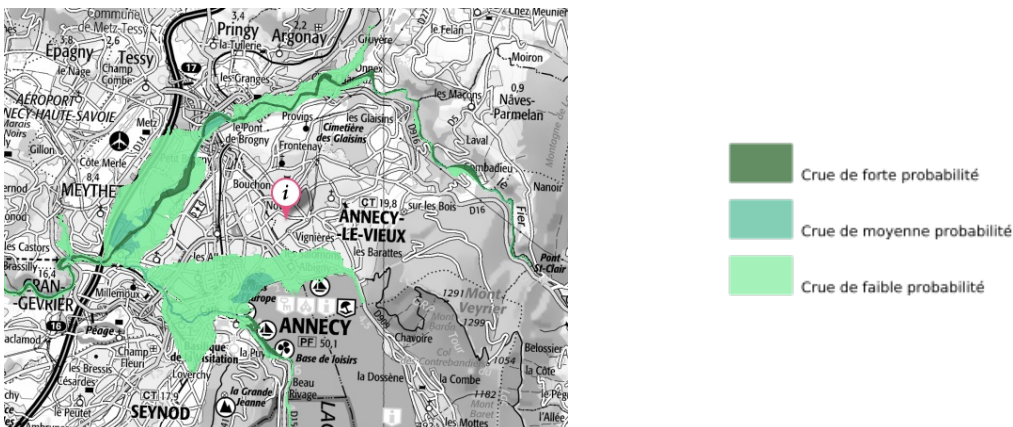
### Radon

La cartographie du potentiel du radon des formations géologiques établie par l'IRSN conduit à classer les communes en 3 catégories. Celle-ci fournit un niveau de risque relatif à l'échelle d'une commune, il ne présage en rien des concentrations présentes dans votre habitation, celles-ci dépendant de multiples autres facteurs (étanchéité de l'interface entre le bâtiment et le sol, taux de renouvellement de l'air intérieur, etc.) (Source : IRSN).



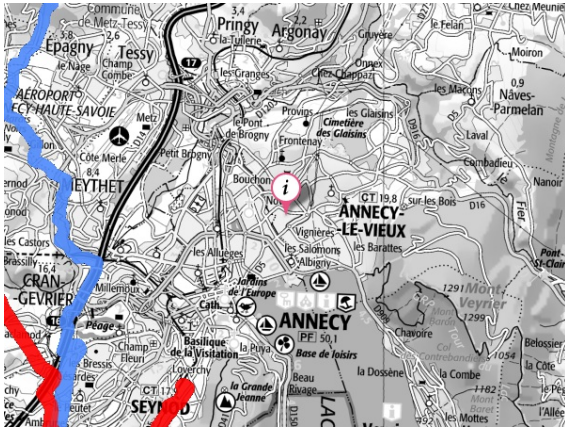
### Territoire à Risque important d'Inondation - TRI

Cette carte (Territoires à Risques importants d'Inondations – TRI) représente des zones pouvant être inondées. Ces zones sont déterminées soit en fonction d'un historique d'inondation passées soit en fonction de calculs. Trois périodes de temps sont ainsi retenues : évènement fréquent, moyen, et extrême pour situer dans le temps la possibilité d'une inondation et sa force.



## Canalisations de matières dangereuses

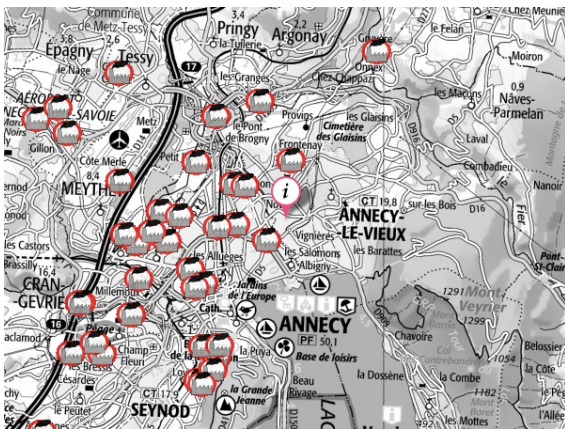
La carte représente les implantations présentes autour de votre localisation. Le rayon choisi a été déterminé en fonction de la pertinence de diffusion de cette information et de l'obligation de diffusion.



- Produits chimiques
- Hydrocarbures
- Gaz naturel

## Installations industrielles rejetant des polluants

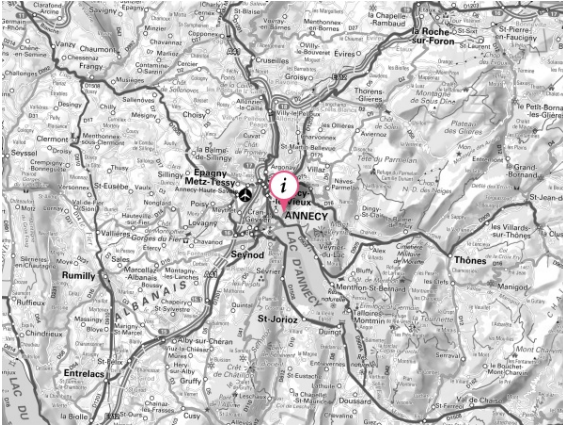
Ces installations industrielles déclarent des rejets de polluants potentiellement dangereux dans l'air, l'eau ou les sols. La carte représente les implantations présentes autour de votre localisation. Le rayon de 5km a été déterminé en fonction de la pertinence de diffusion de cette information.



- Stations d'épuration
- Elevage
- Industries
- Etablissements Pollueurs

## Installations nucléaires

La carte représente les implantations présentes autour de votre localisation. Le rayon choisi a été déterminé en fonction de la pertinence de diffusion de cette information et de l'obligation de diffusion.



Centrale nucléaire de production d'électricité



Autre installation nucléaire



## Etat des nuisances sonores aériennes

En application des articles L 112-3 et L 112-9 du Code de l'Urbanisme



<b>Réalisé en commande* par</b>	Media Immo
<b>Pour le compte de</b>	SCP NAZ - PACAUD - PARIZZI - MUGNIER - VIVANCE-LALLEMANT
<b>Numéro de dossier</b>	DG EVERLAKE
<b>Date de réalisation</b>	22/01/2024
<b>Localisation du bien</b>	2, rue des Carillons 74940 ANNECY LE VIEUX
<b>Section cadastrale</b>	AN 192, AN 472, AN 524, AN 526, AK 532, AK 533, AN 492, AN 522, AN 525
<b>Altitude</b>	453.56m
<b>Données GPS</b>	Latitude 45.915102 - Longitude 6.141768
<b>Désignation du vendeur</b>	SAS ANNECY LES CARILLONS
<b>Désignation de l'acquéreur</b>	

\* Media Immo réalise, sous sa seule responsabilité, l'ENSA du client. Ceci sous couvert que les informations de localisation du bien transmises par le client soient exactes et que les informations obtenues sur les bases de données soient à jour.

### EXPOSITION DE L'IMMEUBLE AU REGARD D'UN OU PLUSIEURS PLANS D'EXPOSITION AU BRUIT

Non exposé	AN 192, AN 472, AN 524, AN 526, AK 532, AK 533, AN 492, AN 522, AN 525
------------	--

### SOMMAIRE

Synthèse de votre **Etat des Nuisances Sonores Aériennes**  
Imprimé Officiel (feuille rose/violette)  
Cartographie  
Prescriptions d'Urbanisme applicables dans les zones de bruit des Aérodrômes

## Etat des nuisances sonores aériennes

En application des articles L 112-3 et L 112-9 du Code de l'Urbanisme

Les zones de bruit des plans d'exposition au bruit constituent des servitudes d'urbanisme (art. L. 112-3 du code de l'urbanisme) et doivent à ce titre être notifiées à l'occasion de toute cession, location ou construction immobilière.

Cet état est établi sur la base des informations mises à disposition par arrêté préfectoral

n° \_\_\_\_\_ du \_\_\_\_\_ mis à jour le \_\_\_\_\_

### Adresse de l'immeuble

2, rue des Carillons  
74940 ANNECY LE VIEUX

### Cadastre

AN 192, AN 472, AN 524, AN 526, AK 532, AK 533, AN 492, AN 522, AN 525

### Situation de l'immeuble au regard d'un ou plusieurs plans d'exposition au bruit (PEB)

■ L'immeuble est situé dans le périmètre d'un PEB 1 oui  non

révisé

approuvé

date \_\_\_\_\_

<sup>1</sup> si oui, nom de l'aérodrome :

> L'immeuble est concerné par des prescriptions de travaux d'insonorisation 2 oui  non

<sup>2</sup> si oui, les travaux prescrits ont été réalisés oui  non

■ L'immeuble est situé dans le périmètre d'un autre PEB 1 oui  non

révisé

approuvé

date \_\_\_\_\_

<sup>1</sup> si oui, nom de l'aérodrome :

### Situation de l'immeuble au regard du zonage d'un plan d'exposition au bruit

> L'immeuble se situe dans une zone de bruit d'un plan d'exposition au bruit définie comme :

zone A <sup>1</sup>   
forte

zone B <sup>2</sup>   
forte

zone C <sup>3</sup>   
modérée

zone D <sup>4</sup>

<sup>1</sup> (intérieur de la courbe d'indice Lden 70)

<sup>2</sup> (entre la courbe d'indice Lden 70 et une courbe choisie entre Lden 65 et 62)

<sup>3</sup> (entre la limite extérieure de la zone B et la courbe d'indice Lden choisie entre 57 et 55)

<sup>4</sup> (entre la limite extérieure de la zone C et la courbe d'indice Lden 50). Cette zone n'est obligatoire que pour les aérodromes mentionnés au I de l'article 1609 quater viciés A du code général des impôts (et sous réserve des dispositions de l'article L. 112-9 du code de l'urbanisme pour les aérodromes dont le nombre de créneaux horaires attribuables fait l'objet d'une limitation réglementaire sur l'ensemble des plages horaires d'ouverture).

Nota bene : Lorsque le bien se situe sur 2 zones, il convient de retenir la zone de bruit la plus importante.

### Documents de référence permettant la localisation de l'immeuble au regard des nuisances prises en compte

Consultation en ligne sur <https://www.geoportail.gouv.fr/donnees/plan-dexposition-au-bruit-peb>  
Plan disponible en Prefecture et/ou en Mairie de ANNECY LE VIEUX

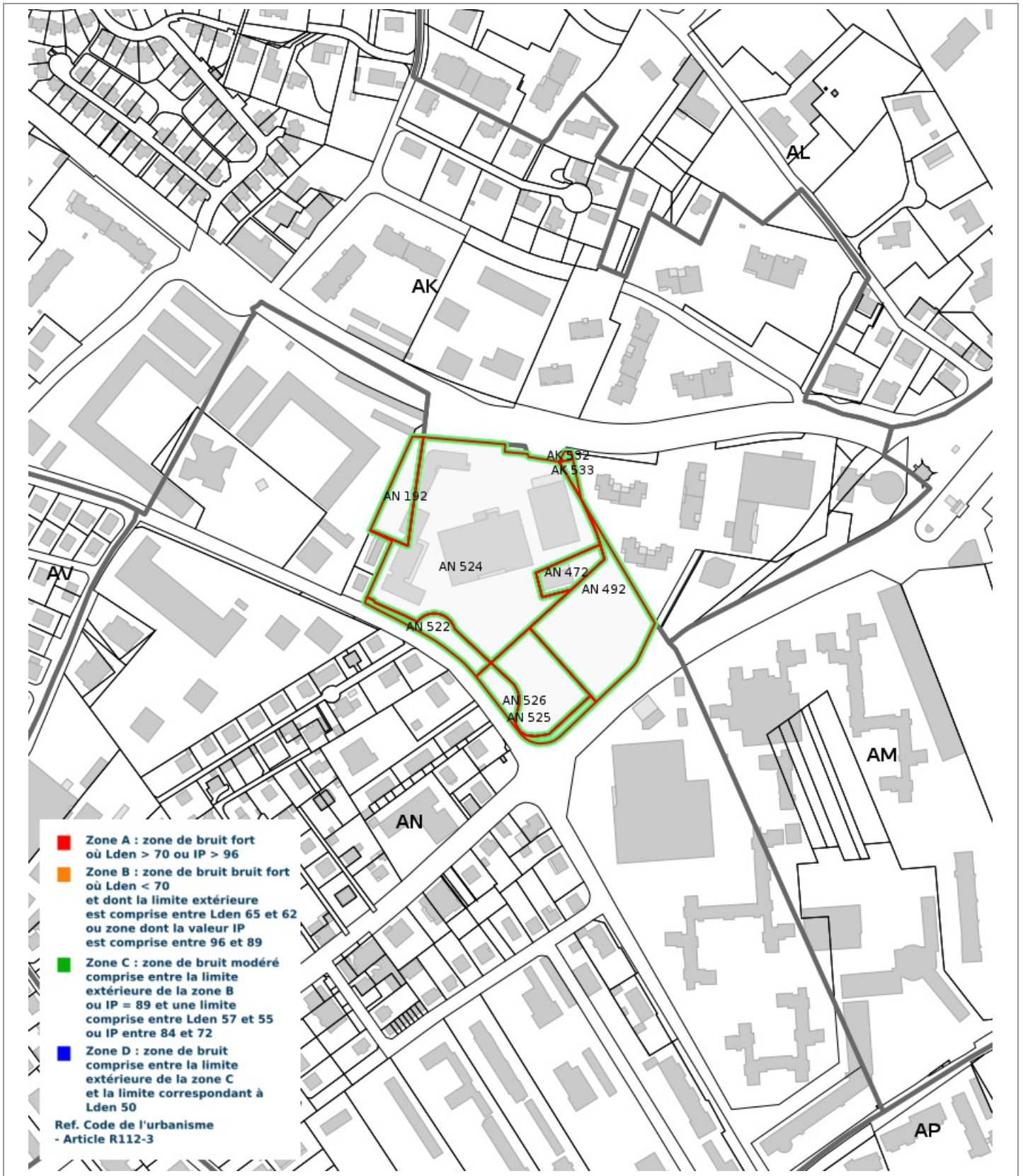
### Vendeur - Acquéreur

Vendeur	SAS ANNECY LES CARILLONS		
Acquéreur			
Date	22/01/2024	Fin de validité	22/07/2024

Cet état, à remplir par le vendeur ou le bailleur, est destiné à être intégré au dossier de diagnostics technique - DDT (annexé, selon le cas, à la promesse de vente ou, à défaut de promesse, à l'acte authentique de vente et au contrat de location ou annexé à ces actes si la vente porte sur un immeuble non bâti) et à être annexé à l'acte authentique de vente et, le cas échéant, au contrat préliminaire en cas de vente en l'état futur d'achèvement.

Information sur les nuisances sonores aériennes. Pour en savoir plus, consultez le site Internet du ministère de la transition écologiques et solidaire <https://www.ecologie-solidaire.gouv.fr/>

## Cartographie du Plan d'Exposition au Bruit



## Prescriptions d'Urbanisme applicables dans les zones de bruit des Aéroports



### PRESCRIPTIONS D'URBANISME APPLICABLES DANS LES ZONES DE BRUIT DES AERODROMES

CONSTRUCTIONS NOUVELLES	ZONE A	ZONE B	ZONE C	ZONE D
Logements nécessaires à l'activité de l'aérodrome, hôtels de voyageurs en transit				
Logements de fonction nécessaires aux activités industrielles ou commerciales admises dans la zone	dans les secteurs déjà urbanisés			
Immeubles d'habitation directement liés ou nécessaires à l'activité agricole	dans les secteurs déjà urbanisés			
Immeubles d'habitation directement liés ou nécessaires à l'activité aéronautique	s'ils ne peuvent être localisés ailleurs			
Constructions à usage industriel, commercial et agricole	s'ils ne risquent pas d'entraîner l'implantation de population permanente			
Equipements publics ou collectifs	s'ils sont nécessaires à l'activité aéronautique ou indispensables aux populations existantes			
Maisons d'habitation individuelles non groupées			si secteur d'accueil déjà urbanisé et desservi par équipements publics sous réserve d'un faible accroissement de la capacité d'accueil	
Immeubles collectifs à usage d'habitation				
Habitat groupé (lotissement, ...) parcs résidentiels de loisirs				

HABITAT EXISTANT	ZONE A	ZONE B	ZONE C	ZONE D
Opérations de rénovation, de réhabilitation, d'amélioration, d'extension mesurée ou de reconstruction des constructions existantes	sous réserve de ne pas accroître la capacité d'accueil d'habitants exposés aux nuisances			
Opérations de réhabilitation et de réaménagement urbain pour permettre le renouvellement urbain des quartiers ou villages existants			si elles n'entraînent pas d'augmentation de la population soumise aux nuisances sonores	

CONSTRUCTIONS NOUVELLES ET HABITAT EXISTANT		
autorisé sous réserve de mesures d'isolation acoustique	autorisé sous conditions	Non autorisé

© DGAC 2004