



Etat des Risques et Pollutions

En application des articles L125-5 à 7 et R125-26 du code de l'environnement.

Référence : 22/IMO/SADI14115

Date de réalisation : 13 avril 2022 (Valable 6 mois)

Selon les informations mises à disposition par arrêté préfectoral :

N° 07-2019-03-18-004 du 18 mars 2019.

REFERENCES DU BIEN

Adresse du bien

Les Combes Sud
07500 Guilherand-Granges

Coordonnées géographiques du point sur lequel se fonde l'ERP

Longitude : 4.86605

Latitude : 44.93018

Parcelle(s) saisie(s) à titre informatif :

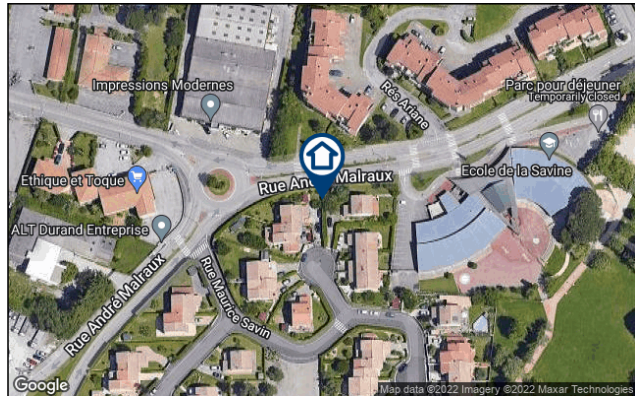
AS0300, AS0308, AS0313

Vendeur

SCCV SADI CARNOT

Acquéreur

-



SYNTHESES

A ce jour, la commune est soumise à l'obligation d'Information Acquéreur Locataire (IAL). Une déclaration de sinistre indemnisé est nécessaire.

Etat des Risques et Pollutions (ERP)						
Votre commune				Votre immeuble		
Type	Nature du risque	Etat de la procédure	Date	Concerné	Travaux	Réf.
PPRn	Inondation	approuvé	12/01/2016	non	non	p.3
PPRn	Mouvement de terrain	approuvé	18/02/2019	non	non	p.3
Zonage de sismicité : 3 - Modérée ⁽¹⁾				oui	-	-
Zonage du potentiel radon : 3 - Significatif ⁽²⁾				oui	-	-

Etat des risques approfondi (Attestation Argiles / ENSA / ERPS)	Concerné	Détails
Zonage du retrait-gonflement des argiles	Oui	Aléa Moyen
Plan d'Exposition au Bruit ⁽³⁾	Non	-
Basias, Basol, Icpe	Oui	2 sites* à - de 500 mètres

*ce chiffre ne comprend pas les sites non localisés de la commune.

(1) Zonage sismique de la France d'après l'annexe des articles R563-1 à 8 du Code de l'Environnement modifiés par les Décrets n°2010-1254 et n°2010-1255 du 22 octobre 2010 ainsi que par l'Arrêté du 22 octobre 2010 (nouvelles règles de construction parasismique - EUROCODE 8).

(2) Situation de l'immeuble au regard des zones à potentiel radon du territoire français définies à l'article R. 1333-29 du code de la santé publique modifié par le Décret n°2018-434 du 4 juin 2018, délimitées par l'Arrêté interministériel du 27 juin 2018.







(3) Information cartographique consultable en mairie et en ligne à l'adresse suivante : <https://www.geoportail.gouv.fr/donnees/plan-dexposition-au-bruit-peb>



Attention, les informations contenues dans le second tableau de synthèse ci-dessus sont données à titre informatif. Pour plus de détails vous pouvez commander un Etat des risques approfondi.



Attention, les informations contenues dans ce tableau de synthèse sont données à titre informatif et ne sont pas détaillées dans ce document.

Etat des risques complémentaires (Géorisques)			
Risques		Concerné	Détails
 Inondation	TRI : Territoire à Risque important d'Inondation	Oui	<i>Présence d'un TRI sur la commune sans plus d'informations sur l'exposition du bien.</i>
	AZI : Atlas des Zones Inondables	Non	-
	PAPI : Programmes d'actions de Prévention des Inondations	Non	-
	Remontées de nappes	Oui	<i>Zones potentiellement sujettes aux inondations de cave, fiabilité MOYENNE (dans un rayon de 500 mètres).</i>
 Installation nucléaire	Non	-	
 Mouvement de terrain	Non	-	
 Pollution des sols, des eaux ou de l'air	BASOL : Sites pollués ou potentiellement pollués	Non	-
	BASIAS : Sites industriels et activités de service	Oui	<i>Le bien se situe dans un rayon de 500 mètres d'un ou plusieurs sites identifiés.</i>
	ICPE : Installations industrielles	Oui	<i>Le bien se situe dans un rayon de 1000 mètres d'une ou plusieurs installations identifiées.</i>
 Cavités souterraines	Non	-	
 Canalisation TMD	Non	-	



SOMMAIRE

Synthèses.....	1
Imprimé officiel.....	5
Localisation sur cartographie des risques	6
Déclaration de sinistres indemnisés.....	7
Prescriptions de travaux, Documents de référence, Conclusions.....	8
Annexes.....	9



Etat des Risques et Pollutions

aléas naturels, miniers ou technologiques, sismicité, potentiel radon et pollution des sols

en application des articles L.125-5 à 7, R.125-26, R.563-4 et D.563-8-1 du Code de l'environnement et de l'article L.174-5 du nouveau Code minier

1. Cet état, relatif aux obligations, interdictions, servitudes et prescriptions définies vis-à-vis des risques naturels, miniers ou technologiques concernant l'immeuble, est établi sur la base des informations mises à disposition par arrêté préfectoral

n° **07-2019-03-18-004** du **18/03/2019**

Situation du bien immobilier (bâti ou non bâti)

Document réalisé le : 13/04/2022

2. Adresse

Les Combes Sud

07500 Guilherand-Granges

3. Situation de l'immeuble au regard de plans de prévention des risques naturels [PPRn]

L'immeuble est situé dans le périmètre d'un PPRn

prescrit oui non

L'immeuble est situé dans le périmètre d'un PPRn

appliqué par anticipation oui non

L'immeuble est situé dans le périmètre d'un PPRn

approuvé oui non

Les risques naturels pris en compte sont liés à :

(les risques grisés ne font pas l'objet d'une procédure PPR sur la commune)

Inondation Crue torrentielle Remontée de nappe Submersion marine Avalanche
Mouvement de terrain Mvt terrain-Sécheresse Séisme Cyclone Eruption volcanique
Feu de forêt autre

L'immeuble est concerné par des prescriptions de travaux dans le règlement du ou des PPRn

oui non

si oui, les travaux prescrits par le règlement du PPR naturel ont été réalisés

oui non

4. Situation de l'immeuble au regard de plans de prévention des risques miniers [PPRm]

L'immeuble est situé dans le périmètre d'un PPRm

prescrit oui non

L'immeuble est situé dans le périmètre d'un PPRm

appliqué par anticipation oui non

L'immeuble est situé dans le périmètre d'un PPRm

approuvé oui non

Les risques miniers pris en compte sont liés à :

(les risques grisés ne font pas l'objet d'une procédure PPR sur la commune)

Risque miniers Affaissement Effondrement Tassement Emission de gaz
Pollution des sols Pollution des eaux autre

L'immeuble est concerné par des prescriptions de travaux dans le règlement du ou des PPRm

oui non

si oui, les travaux prescrits par le règlement du PPR miniers ont été réalisés

oui non

5. Situation de l'immeuble au regard de plans de prévention des risques technologiques [PPRt]

L'immeuble est situé dans le périmètre d'un PPRt

approuvé oui non

L'immeuble est situé dans le périmètre d'un PPRt

prescrit oui non

Les risques technologiques pris en compte sont liés à :

(les risques grisés ne font pas l'objet d'une procédure PPR sur la commune)

Risque Industriel Effet thermique Effet de surpression Effet toxique Projection

L'immeuble est situé en secteur d'expropriation ou de délaissement

oui non

L'immeuble est situé en zone de prescription

oui non

Si la transaction concerne un logement, les travaux prescrits ont été réalisés

oui non

Si la transaction ne concerne pas un logement, l'information sur le type de risques auxquels l'immeuble

oui non

est exposé ainsi que leur gravité, probabilité et cinétique, est jointe à l'acte de vente ou au contrat de location

6. Situation de l'immeuble au regard du zonage réglementaire pour la prise en compte de la sismicité

en application des articles R.563-4 et D.563-8-1 du code de l'environnement modifiés par l'Arrêté et les Décrets n°2010-1254 / 2010-1255 du 22 octobre 2010.

L'immeuble est situé dans une commune de sismicité :

Forte Moyenne **Modérée** Faible Très faible
zone 5 zone 4 **zone 3** zone 2 zone 1

7. Situation de l'immeuble au regard du zonage réglementaire pour la prise en compte du potentiel radon

en application des articles R125-23 du code de l'environnement et R1333-29 du code de la santé publique, modifiés par le Décret n°2018-434 du 4 juin 2018

L'immeuble se situe dans une Zone à Potentiel Radon :

Significatif Faible avec facteur de transfert Faible
zone 3 zone 2 zone 1

8. Information relative aux sinistres indemnisés par l'assurance suite à une catastrophe naturelle

L'information est mentionnée dans l'acte authentique constatant la réalisation de la vente

oui non

9. Situation de l'immeuble au regard de la pollution des sols

L'immeuble est situé dans un Secteur d'Information sur les Sols (SIS)

oui non

Aucun SIS ne concerne cette commune à ce jour

Parties concernées

Vendeur SCCV SADI CARNOT à _____ le _____
Acquéreur - à _____ le _____

Attention ! S'ils n'impliquent pas d'obligation ou d'interdiction réglementaire particulière, les aléas connus ou prévisibles qui peuvent être signalés dans les divers documents d'information préventive et concerner le bien immobilier, ne sont pas mentionnés par cet état.



Inondation

PPRn Inondation, approuvé le 12/01/2016

Non concerné*

* L'immeuble n'est pas situé dans le périmètre d'une zone à risques



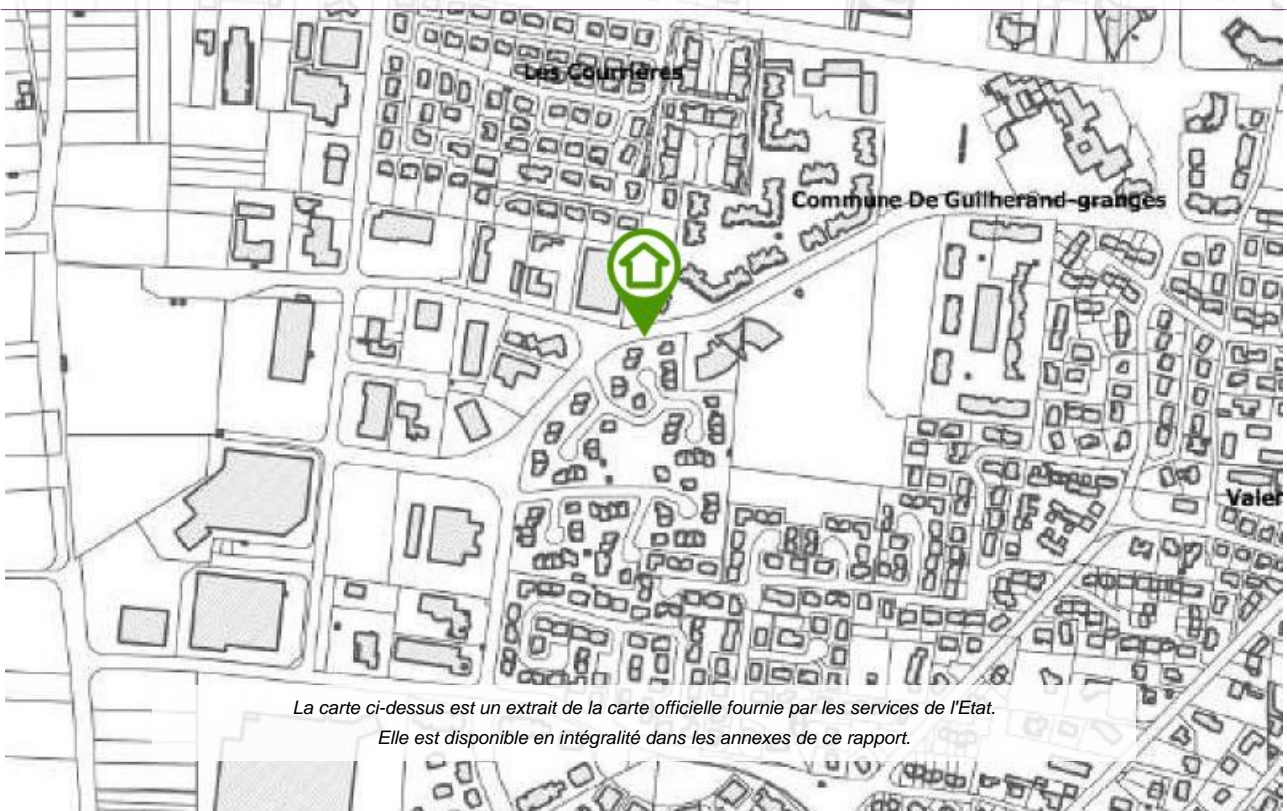
La carte ci-dessus est un extrait de la carte officielle fournie par les services de l'Etat.
Elle est disponible en intégralité dans les annexes de ce rapport.

Mouvement de terrain

PPRn Mouvement de terrain, approuvé le 18/02/2019

Non concerné*

* L'immeuble n'est pas situé dans le périmètre d'une zone à risques



La carte ci-dessus est un extrait de la carte officielle fournie par les services de l'Etat.
Elle est disponible en intégralité dans les annexes de ce rapport.



Déclaration de sinistres indemnisés

en application des articles L 125-5 et R125-26 du Code de l'environnement

Si, à votre connaissance, l'immeuble a fait l'objet d'une indemnisation suite à des dommages consécutifs à des événements ayant eu pour conséquence la publication d'un arrêté de catastrophe naturelle, cochez ci-dessous la case correspondante dans la colonne "Indemnisé".

Arrêtés CATNAT sur la commune

Risque	Début	Fin	JO	Indemnisé
Sécheresse et réhydratation - Tassements différentiels	01/07/2017	30/09/2017	05/07/2018	<input type="checkbox"/>
Inondation - Par ruissellement et coulée de boue	17/09/2015	17/09/2015	19/11/2015	<input type="checkbox"/>
Par une crue (débordement de cours d'eau) - Par ruissellement et coulée de boue	04/09/2008	04/09/2008	10/10/2008	<input type="checkbox"/>
Par une crue (débordement de cours d'eau) - Par ruissellement et coulée de boue	24/11/2002	26/11/2002	18/04/2003	<input type="checkbox"/>
Par une crue (débordement de cours d'eau) - Par ruissellement et coulée de boue	17/11/2002	17/11/2002	18/04/2003	<input type="checkbox"/>
Par une crue (débordement de cours d'eau) - Par ruissellement et coulée de boue	22/03/2001	24/03/2001	28/04/2001	<input type="checkbox"/>
Par une crue (débordement de cours d'eau) - Par ruissellement et coulée de boue	06/01/1994	11/01/1994	29/04/1994	<input type="checkbox"/>
Par une crue (débordement de cours d'eau) - Par ruissellement et coulée de boue	01/10/1993	14/10/1993	30/12/1993	<input type="checkbox"/>
Par une crue (débordement de cours d'eau) - Par ruissellement et coulée de boue	30/09/1990	01/10/1990	07/02/1991	<input type="checkbox"/>
Tempête (vent)	06/11/1982	10/11/1982	19/11/1982	<input type="checkbox"/>

Pour en savoir plus, chacun peut consulter en préfecture ou en mairie, le dossier départemental sur les risques majeurs, le document d'information communal sur les risques majeurs et, sur internet, le portail dédié à la prévention des risques majeurs : www.prim.net

Préfecture : Privas - Ardèche
Commune : Guilherand-Granges

Adresse de l'immeuble :
Les Combes Sud
07500 Guilherand-Granges
France

Etabli le : _____

Vendeur : _____

SCCV SADI CARNOT

Acquéreur : _____

-



Prescriptions de travaux

Aucune

Documents de référence

Aucun

Conclusions

L'Etat des Risques délivré par SARL SJPR en date du 13/04/2022 fait apparaître que la commune dans laquelle se trouve le bien fait l'objet d'un arrêté préfectoral n°07-2019-03-18-004 en date du 18/03/2019 en matière d'obligation d'Information Acqureur Locataire sur les Risques Naturels, Miniers et Technologiques.

Selon les informations mises à disposition dans le Dossier Communal d'Information, le BIEN est ainsi concerné par :

- Le risque sismique (niveau 3, sismicité Modérée) et par la réglementation de construction parasismique EUROCODE 8
 - Le risque Radon (niveau : significatif)
-

Sommaire des annexes

> Arrêté Préfectoral n° 07-2019-03-18-004 du 18 mars 2019

> Cartographies :

- Cartographie réglementaire du PPRn Inondation, approuvé le 12/01/2016
- Cartographie réglementaire du PPRn Mouvement de terrain, approuvé le 18/02/2019
- Cartographie réglementaire de la sismicité

A titre indicatif, ces pièces sont jointes au présent rapport.



PRÉFET DE L'ARDÈCHE

Direction départementale
des territoires

Service Urbanisme
et Territoires

ARRÊTÉ PRÉFECTORAL n°

relatif à l'état des risques naturels et technologiques majeurs, et les risques miniers
concernant les biens immobiliers situés sur la commune de GUILHERAND-GRANGES

**Le préfet de l'Ardèche,
Chevalier de la Légion d'honneur,
Officier de l'Ordre National du Mérite,**

VU le code de la construction et de l'habitation, notamment ses articles L.271-4 et L.271-5 ;

VU le code de l'environnement, notamment les articles L 125-5 et R 125-23 à R 125-27 ;

VU le code général des collectivités territoriales ;

VU le décret n° 2004-374 du 29 avril 2004 relatif aux pouvoirs des préfets, à l'organisation et à l'action des services de l'État dans les régions et départements ;

VU le décret n° 2010-1254 du 22 octobre 2010 relatif à la prévention du risque sismique ;

VU le décret n° 2010-1255 du 22 octobre 2010 portant délimitation des zones de sismicité du territoire français ;

VU l'arrêté préfectoral n°07-2018-12-11-002 du 11 décembre 2018 relatif à l'information des acquéreurs et des locataires (IAL) de biens immobiliers sur les risques naturels et technologiques majeurs et les risques miniers ;

VU l'arrêté préfectoral n°Pref-07-2017-01-31-020 du 31 janvier 2017 relatif à l'information des acquéreurs et des locataires de biens immobiliers sur les risques naturels et technologiques majeurs ;

VU l'arrêté préfectoral n°ARR-07-2017-04-10-012 du 10 avril 2017 relatif à l'état des risques naturels et technologiques majeurs, et les risques miniers concernant les biens immobiliers situés sur la commune de GUILHERAND-GRANGES ;

VU l'arrêté préfectoral n°07-2018-11-12-019 du 12 novembre 2018 portant délégation de signature au Directeur Départemental des Territoires de l'Ardèche ;

VU l'arrêté préfectoral n°07-2019-01-29-003 du 29 janvier 2019 portant subdélégation de signature ;

SUR PROPOSITION DU Secrétaire Général de la préfecture de l'Ardèche ;

ARRETE

ARTICLE 1^{er} :

Les éléments nécessaires à l'élaboration de l'état des risques pour l'information des acquéreurs et des locataires de biens immobiliers situés sur la commune de GUILHERAND-GRANGES sont consignés dans la « fiche communale d'information risques et sols » annexé au présent arrêté.

Les documents de référence mentionnés à l'article R. 125-24 du code de l'environnement susvisé, auxquels le vendeur ou le bailleur peut se référer, sont disponibles sur le site internet des services de l'État en Ardèche (<http://www.ardeche.gouv.fr/ial>).

ARTICLE 2 :

Le présent arrêté est mis à jour :

1° Lors de l'entrée en vigueur d'un arrêté préfectoral rendant immédiatement opposables certaines dispositions d'un plan de prévention des risques naturels prévisibles ou miniers, ou approuvant un plan de prévention des risques naturels prévisibles, un plan de prévention des risques miniers ou un plan de prévention des risques technologiques, ou approuvant la révision d'un de ces plans ;

2° Lorsque des informations nouvelles portées à la connaissance du préfet permettent de modifier l'appréciation de la nature ou de l'intensité des risques auxquels est susceptible de se trouver exposée tout ou partie d'une commune faisant l'objet d'un de ces plans ;

La parution d'un nouvel arrêté interministériel portant reconnaissance de l'état de la catastrophe naturelle ou technologique n'entraîne pas la mise à jour du présent arrêté conformément à l'article 4 du présent arrêté.

ARTICLE 3 :

Sur la base de ces documents, l'état des risques est établi directement par le vendeur ou le bailleur, conformément au modèle défini par arrêté du ministre chargé de la prévention des risques. Ce modèle est disponible sur le site internet des services de l'Etat en Ardèche (<http://www.ardeche.gouv.fr/ial>).

ARTICLE 4 :

L'obligation d'informations prévue au IV de l'article L. 125-5 du code de l'environnement s'applique pour l'ensemble des arrêtés portant reconnaissance de l'état de catastrophe naturelle ou technologique. Ceux-ci sont consultables en préfecture, sous-préfecture et mairie concernée, ainsi que sur le site internet : <http://www.georisques.gouv.fr>.

ARTICLE 5 :

Conformément à l'article R. 125-24 du code de l'environnement, dans les zones à potentiel radon de niveau 3, la fiche d'information sur le risque radon est téléchargeable sur le site internet : <http://www.georisques.gouv.fr>.

ARTICLE 6 :

Une copie du présent arrêté est adressée au maire de la commune de GUILHERAND-GRANGES, ainsi qu'à la chambre départementale des notaires de l'Ardèche.

ARTICLE 7 :

Le présent arrêté sera affiché à la mairie de la commune de GUILHERAND-GRANGES pour une durée de 1 mois. L'accomplissement de cette publicité incombe au maire.

Il sera publié au recueil des actes administratifs de la préfecture de l'Ardèche, mentionné par une insertion dans le journal « Le Dauphiné Libéré » et accessible sur le site Internet des services de l'Etat en Ardèche.

ARTICLE 8 :

Le présent arrêté abroge et remplace l'arrêté préfectoral n°ARR-07-2017-04-10-012 du 10 avril 2017.

ARTICLE 9 :

Le Secrétaire Général de la Préfecture de l'Ardèche, le sous-préfet de l'arrondissement de TOURNON-SUR-RHÔNE, le Directeur Départemental des Territoires de l'Ardèche, le maire de la commune de GUILHERAND-GRANGES sont chargés, chacun en ce qui le concerne, de l'exécution du présent arrêté.

Privas, le **18 MARS 2019**

Pour le Préfet et par délégation,
Pour le Directeur départemental des Territoires,
Le chef du service Urbanisme et Territoires


Jérôme Bosc

PLAN DE PREVENTION DU RISQUE D'INONDATION

COMMUNE
DE GUILHERAND-GRANGES

ZONAGE REGLEMENTAIRE

Approbation

Bureau d'ouverture
13h30 - 17h
Service
urbanisme et
aménagement
5 Place des Mûles
07008 Privas cedex
04 75 65 50 00
04 75 65 50 44

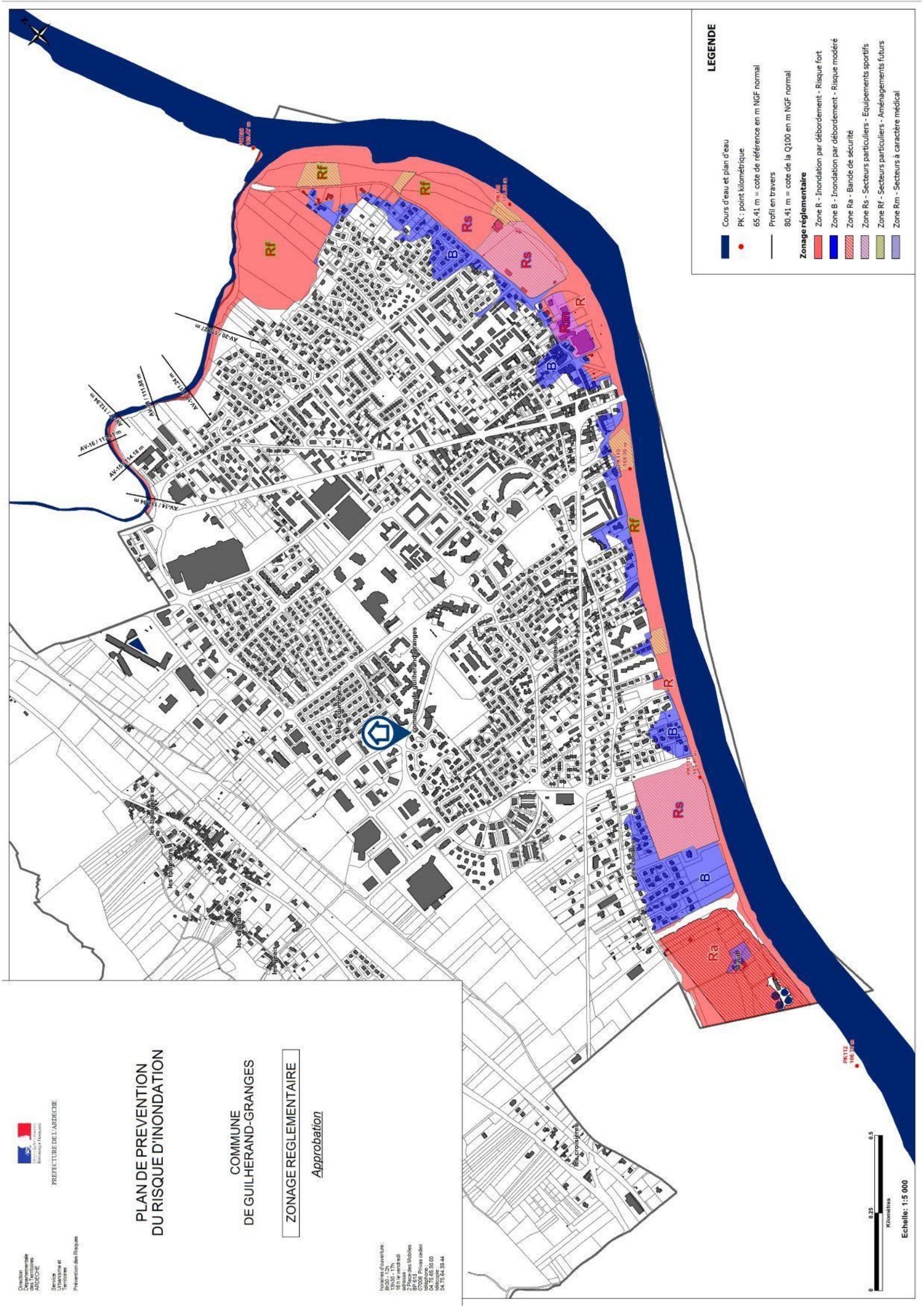
0 0,25 0,5
Kilomètres
Echelle: 1:5 000

LEGENDE

- █ Cours d'eau et plan d'eau
- PK : point kilométrique
- 65.41 m = cote de référence en m NGF normal
- Profil en travers
- 80.41 m = cote de la Q100 en m NGF normal

Zonage réglementaire

- Zone R - Inondation par débordement - Risque fort
- Zone B - Inondation par débordement - Risque modéré
- Zone Ra - Bande de sécurité
- Zone Rs - Secteurs particuliers - Equipements sportifs
- Zone Rf - Secteurs particuliers - Aménagements futurs
- Zone Rm - Secteurs à caractère médical



Plan de Prévention des Risques Naturels Mouvements de terrain

Commune de Guilhaumand-Granges (07)

Zonage réglementaire

Approbation

Fond cadastral

Echelle : 1/5 000

Projet : DDF 07
 Révisé : Cerema Centre-Est - CLL - 16/04/15
 Juin 2018
 SCR : RCF99-L93

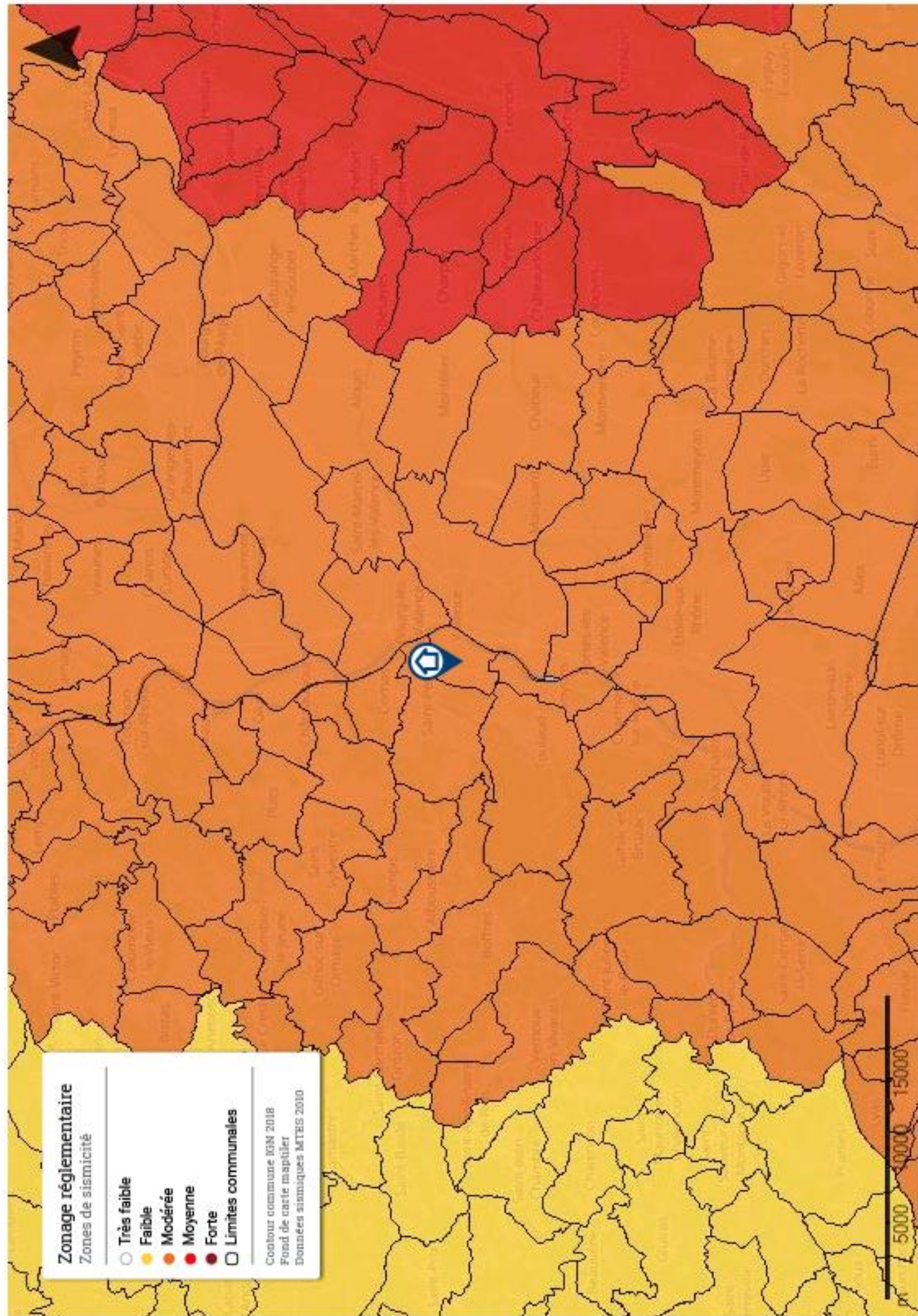
Légende :

- Limite de la commune (cane d'eau)
- Limite de parcelle
- Habitat

Zonage réglementaire :

- Ru : Zone Rouge - Urbanisée
- Rmu : Zone Rouge - Urbanisée à l'arrière de maison
- Rnap : Zone Rouge - Secteur agricole Acp
- R : Zone Rouge - non urbanisée





Zonage réglementaire

Zones de sismicité

- Très faible
- Faible
- Modérée
- Moyenne
- Forte
- Limites communales

Contour commune IGM 2018
Fond de carte mapituler
Données sismiques MTEIS 2010

