

Etat des risques

En application des articles L 125-5, L 125-6, L125-7 et L 556-2 du Code de l'Environnement et de l'article L 121-22-5 du Code de l'Urbanisme



Réalisé en commande* par	Media Immo
Pour le compte de	PAUL SCOUARNEC EMMANUEL GOURS
Numéro de dossier	Programme Villa d'Annelise/CG
Date de réalisation	14/06/2024

Localisation du bien	32 rue de Vitry 35220 CHATEAUBOURG
Section cadastrale	AN 72, AN 73, AN 74, AN 392, AN 394
Altitude	79.19m
Données GPS	Latitude 48.111534 - Longitude -1.382118

Désignation du vendeur	SCCV MOULINS
Désignation de l'acquéreur	

* Document réalisé sur commande par **Media Immo** qui en assume la pleine responsabilité. Ceci, sous couvert que les informations transmises par **PAUL SCOUARNEC EMMANUEL GOURS** soient exactes.

EXPOSITION DE L'IMMEUBLE AU REGARD D'UN OU PLUSIEURS PLANS DE PRÉVENTION DE RISQUES				
Zonage réglementaire sur la sismicité : Zone 2 - Faible			EXPOSÉ	-
Commune à potentiel radon de niveau 3			EXPOSÉ	-
Immeuble situé dans un Secteur d'Information sur les sols			NON EXPOSÉ	-
PPRn	Inondation par crue	Approuvé le 23/07/2007	NON EXPOSÉ	-
PPRt	Effet de Surpression	Approuvé le 30/05/2009	NON EXPOSÉ	-
PPRt	Effet Thermique	Approuvé le 30/05/2009	NON EXPOSÉ	-
PPRt	Effet Toxique	Approuvé le 30/05/2009	NON EXPOSÉ	-
INFORMATIONS PORTÉES À CONNAISSANCE				
-	Mouvement de terrain Argile (Loi ELAN)	Informatif ⁽¹⁾	NON EXPOSÉ	-

⁽¹⁾ À ce jour, ce risque n'est donné qu'à titre **INFORMATIF** et n'est pas retranscrit dans l'Imprimé Officiel.

SOMMAIRE

Synthèse de votre Etat des Risques
Imprimé Officiel (feuille rose/violette)
Arrêtés de Catastrophes Naturelles / Déclaration de sinistres indemnisés
Extrait Cadastral
Zonage règlementaire sur la Sismicité
Annexes : Cartographies des risques auxquelles l'immeuble n'est pas exposé
Annexes : Arrêtés

Etat des risques

En application des articles L 125-5, L 125-6, L125-7 et L 556-2 du Code de l'Environnement et de l'article L 121-22-5 du Code de l'Urbanisme

Attention ! S'ils n'impliquent pas d'obligation ou d'interdiction réglementaire particulière, les aléas connus ou prévisibles qui peuvent être signalés dans les divers documents d'information préventive et concerner le bien immobilier, ne sont pas mentionnés par cet état.

Cet état est établi sur la base des informations mises à disposition par arrêté préfectoral n° N.C du 13/02/2006 mis à jour le 21/08/2019

Adresse de l'immeuble : 32 rue de Vitré 35220 CHATEAUBOURG
Cadastre : AN 72, AN 73, AN 74, AN 392, AN 394

Situation de l'immeuble au regard d'un plan de prévention de risques naturels (PPRN)

> L'immeuble est situé dans le périmètre d'un PPR N
prescrit anticipé approuvé date _____
1 si oui, les risques naturels pris en compte sont liés à : autres _____
inondation crue torrentielle mouvements de terrain avalanches sécheresse / argile
cyclone remontée de nappe feux de forêt séisme volcan
> L'immeuble est concerné par des prescriptions de travaux dans le règlement du PPRN
2 si oui, les travaux prescrits ont été réalisés oui non

Situation de l'immeuble au regard d'un plan de prévention de risques miniers (PPRM)

> L'immeuble est situé dans le périmètre d'un PPR M
prescrit anticipé approuvé date _____
3 si oui, les risques miniers pris en compte sont liés à : mouvements de terrain autres _____
> L'immeuble est concerné par des prescriptions de travaux dans le règlement du PPRM
4 si oui, les travaux prescrits ont été réalisés oui non

Situation de l'immeuble au regard d'un plan de prévention de risques technologiques (PPRT)

> L'immeuble est situé dans le périmètre d'étude d'un PPRT prescrit et non encore approuvé
5 si oui, les risques technologiques pris en considération dans l'arrêté de prescription sont liés à : effet toxique effet thermique effet de surpression projection risque industriel
> L'immeuble est situé dans le périmètre d'exposition aux risques d'un PPR T approuvé oui non
> L'immeuble est situé dans un secteur d'expropriation ou de délaissement oui non
> L'immeuble est situé en zone de prescription 6 si oui, les travaux prescrits ont été réalisés oui non
6 Si la transaction concerne un logement, les travaux prescrits ont été réalisés oui non
6 Si la transaction ne concerne pas un logement, l'information sur le type de risques auxquels l'immeuble est exposé ainsi que leur gravité, probabilité et cinétique, est jointe à l'acte de vente oui non

Situation de l'immeuble au regard du zonage sismique réglementaire

> L'immeuble est situé dans une commune de sismicité classée en
zone 1 très faible zone 2 faible zone 3 modérée zone 4 moyenne zone 5 forte

Situation de l'immeuble au regard du zonage réglementaire à potentiel radon

> L'immeuble se situe dans une commune à potentiel radon classée en niveau 3 oui non

Information relative à la pollution de sols

> Le terrain se situe en secteurs d'information sur les sols (SIS) NC* oui non
* Non Communiqué (en cours d'élaboration par le représentant de l'Etat dans le département)

Situation de l'immeuble au regard du recul du trait de côte (RTC)

> L'immeuble est situé sur une commune exposée au recul du trait de côte et listée par décret n°2024-531 du 10 juin 2024 oui non
> L'immeuble est situé dans une zone exposée au recul du trait de côte identifiée par un document d'urbanisme. NC* oui non
* Non Communiqué (en cours d'élaboration par le représentant de la commune)
Si oui, l'horizon temporel d'exposition au recul du trait de côte est :
> d'ici à trente ans > compris entre trente et cent ans
> L'immeuble est-il concerné par des prescriptions applicables à cette zone ? oui non
> L'immeuble est-il concerné par une obligation de démolition et de remise en état à réaliser ? oui non

Information relative aux sinistres indemnisés par l'assurance à la suite d'une catastrophe N/M/T**

** catastrophe naturelle, minière ou technologique
> L'immeuble a-t-il donné lieu au versement d'une indemnité à la suite d'une catastrophe N/M/T oui non

Documents à fournir obligatoirement

Carte Sismicité, Zonages Réglementaires, Règlements concernant le bien, Fiche Sismicité, Fiche Radon, Liste de arrêtés de Catastrophes Naturelles.

Vendeur - Acquéreur

Vendeur : SCCV MOULINS
Acquéreur : _____
Date : 14/06/2024 Fin de validité : 14/12/2024

Cet état, à remplir par le vendeur ou le bailleur, est destiné à être en annexe d'un contrat de vente ou de location d'un bien immobilier et à être remis, dès la première visite, au potentiel acquéreur par le vendeur. Il doit dater de moins de 6 mois et être actualisé, si nécessaire, lors de l'établissement de la promesse de vente, du contrat préliminaire ou de l'acte authentique.

Arrêtés de Catastrophes Naturelles / Déclaration de sinistres indemnisés

en application du chapitre IV de l'article L125-5 du Code de l'environnement

Préfecture : Ille-et-Vilaine
Adresse de l'immeuble : 32 rue de Vitré 35220 CHATEAUBOURG
En date du : 14/06/2024

Sinistres indemnisés dans le cadre d'une reconnaissance de l'état de catastrophe naturelle

Type de catastrophe	Date de début	Date de Fin	Publication	JO	Indemnisé
Tempête	15/10/1987	16/10/1987	22/10/1987	24/10/1987	<input type="checkbox"/>
Inondations et coulées de boue	17/01/1995	31/01/1995	06/02/1995	08/02/1995	<input type="checkbox"/>
Inondations, coulées de boue et mouvements de terrain	25/12/1999	29/12/1999	29/12/1999	30/12/1999	<input type="checkbox"/>
Inondations et coulées de boue	24/03/2001	26/03/2001	06/07/2001	18/07/2001	<input type="checkbox"/>
Mouvements de terrain différentiels consécutifs à la sécheresse et à la réhydratation des sols	01/07/2003	30/09/2003	05/05/2006	14/05/2006	<input type="checkbox"/>
Inondations et coulées de boue	12/03/2013	13/03/2013	08/07/2013	11/07/2013	<input type="checkbox"/>
Inondations et coulées de boue	04/06/2018	04/06/2018	23/07/2018	15/08/2018	<input type="checkbox"/>
Inondations et coulées de boue	10/06/2018	13/06/2018	23/07/2018	15/08/2018	<input type="checkbox"/>
					<input type="checkbox"/>

Cochez les cases **Indemnisé** si, à votre connaissance, l'immeuble a fait l'objet d'une indemnisation suite à des dommages consécutifs à chacun des événements.

Etabli le :

Signature / Cachet en cas de prestataire ou mandataire

Vendeur : SCCV MOULINS

Acquéreur :

Pour en savoir plus, chacun peut consulter en préfecture ou en mairie, le dossier départemental sur les risques majeurs, le document d'information communal sur les risques majeurs.

Définition juridique d'une catastrophe naturelle :

Phénomène ou conjonction de phénomènes dont les effets sont particulièrement dommageables.

Cette définition est différente de celle de l'article 1er de la loi n°82-600 du 13 juillet 1982 relative à l'indemnisation des victimes de catastrophes naturelles, qui indique: "sont considérés comme effets des catastrophes naturelles [...] les dommages matériels directs ayant eu pour cause déterminante l'intensité anormale d'un agent naturel, lorsque les mesures habituelles à prendre pour prévenir ces dommages n'ont pu empêcher leur survenance ou n'ont pu être prises". La catastrophe est ainsi indépendante du niveau des dommages causés. La notion "d'intensité anormale" et le caractère "naturel" d'un phénomène relèvent d'une décision interministérielle qui déclare "l'état de catastrophe naturelle".

Source : Guide Général PPR

Extrait Cadastral

Département : Ille-et-Vilaine

Commune : CHATEAUBOURG

Bases de données : IGN, Cadastre.gouv.fr, Etalab

Parcelles : AN 72, AN 73, AN 74, AN 392, AN 394

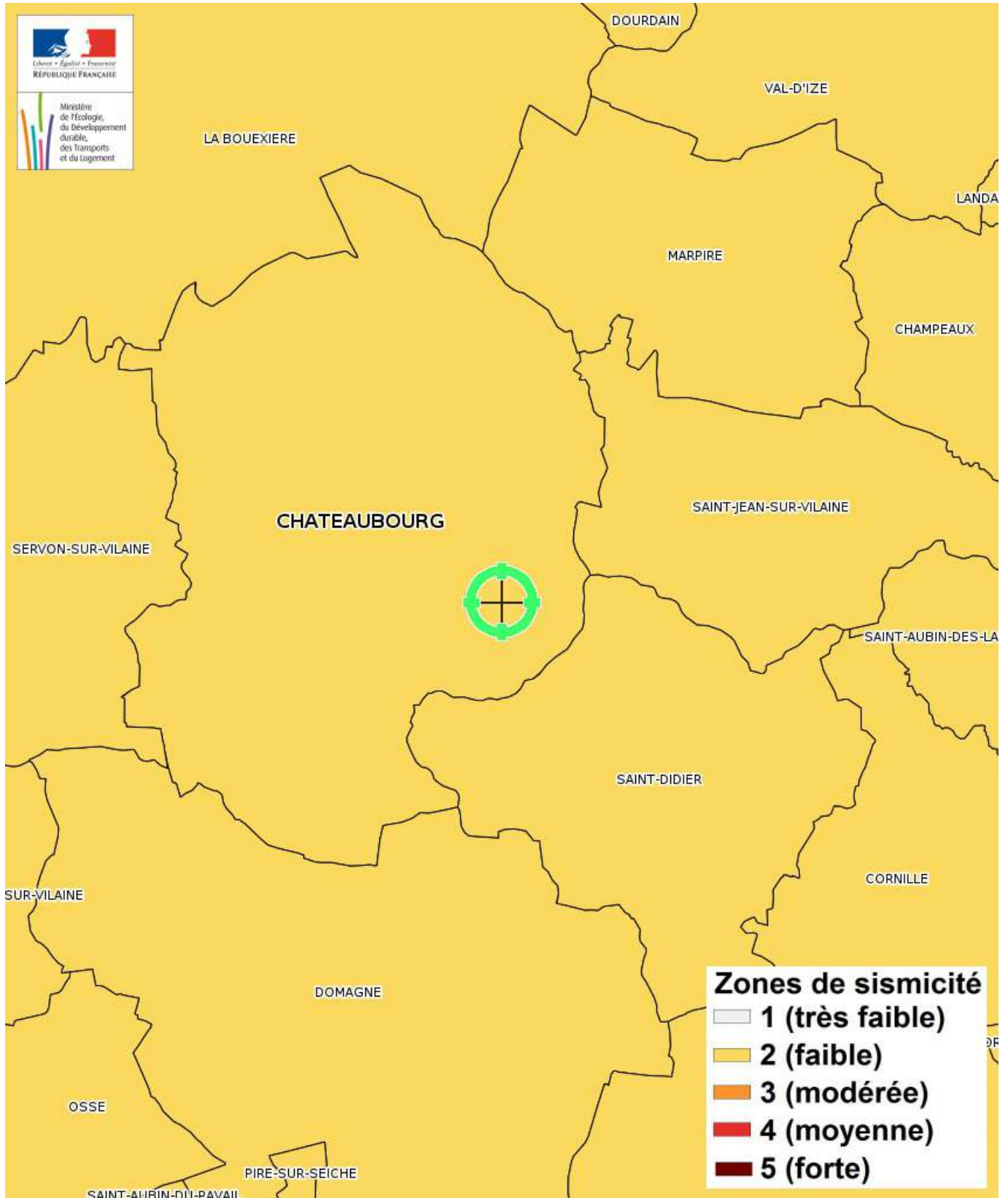


Zonage réglementaire sur la Sismicité

Département : Ille-et-Vilaine

Commune : CHATEAUBOURG

Zonage réglementaire sur la Sismicité : Zone 2 - Faible



Annexes

Cartographies des risques auxquelles l'immeuble n'est pas exposé

Zoom extrait de la carte originale ci-contre



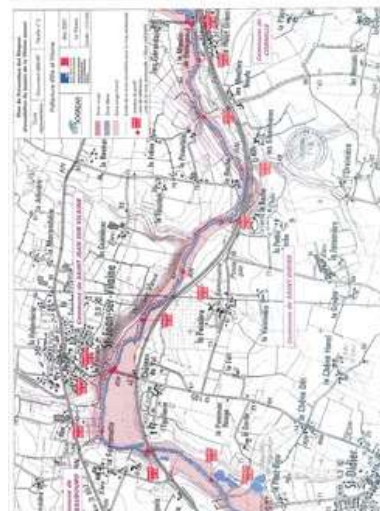
NON EXPOSÉ

Mouvement de terrain Argile (Loi ELAN) Informatif



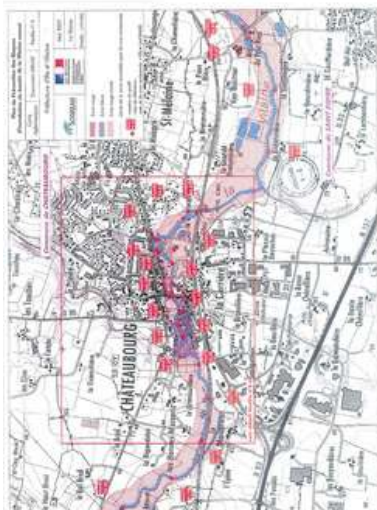
NON EXPOSÉ

Effet de Surpression Approuvé le 30/05/2009
Effet Thermique Approuvé le 30/05/2009
Effet Toxique Approuvé le 30/05/2009



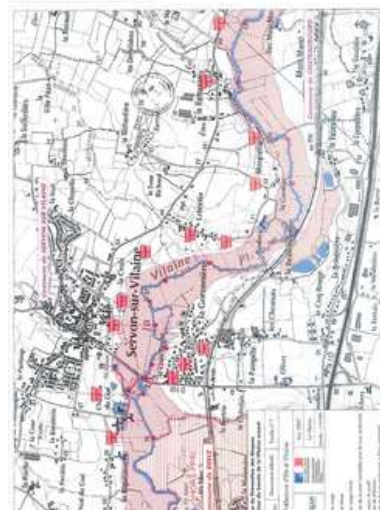
NON EXPOSÉ

Inondation par crue Approuvé le 23/07/2007



NON EXPOSÉ

Inondation par crue Approuvé le 23/07/2007



NON EXPOSÉ

Inondation par crue Approuvé le 23/07/2007

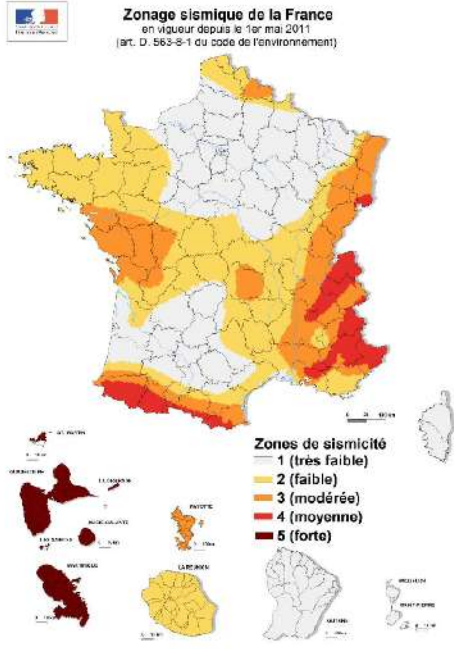
Annexes

Fiche d'information Sismicité



Information acquéreur – locataire (IAL – article L.125-5 du CE)

Le zonage sismique sur ma commune



Le zonage sismique de la France:

Les données de sismicité instrumentale et historique et des calculs de probabilité permettent d'aboutir à l'élaboration d'un zonage sismique. Cette analyse probabiliste représente la possibilité pour un lieu donné, d'être exposé à des secousses telluriques. Elle prend en compte la répartition spatiale non uniforme de la sismicité sur le territoire français et a permis d'établir la cartographie ci-contre qui découpe le territoire français en 5 zones de sismicité: **très faible, faible, modérée, moyenne, forte**. Les constructeurs s'appuient sur ce zonage sismique pour appliquer des dispositions de constructions adaptées au degré d'exposition au risque sismique.

La réglementation distingue quatre catégories d'importance (selon leur utilisation et leur rôle dans la gestion de crise):

- I – bâtiments dans lesquels il n'y a aucune activité humaine nécessitant un séjour de longue durée
- II – bâtiments de faible hauteur, habitations individuelles
- III – établissements recevant du public, établissements scolaires, logements sociaux
- IV – bâtiments indispensables à la sécurité civile et à la gestion de crise (hôpitaux, casernes de pompiers, préfectures ...)

		1	2	3	4	5
Pour les bâtiments neufs						
I		Aucune exigence				
II		Aucune exigence		Règles CPMI-EC8 Zones 3/4		Règles CPMI-EC8 Zone 5
		Aucune exigence	Eurocode 8			
III		Aucune exigence	Eurocode 8			
IV		Aucune exigence	Eurocode 8			

Si vous habitez, construisez votre maison ou effectuez des travaux :

- en zone 1, aucune règle parasismique n'est imposée ;
- en zone 2, aucune règle parasismique n'est imposée sur les maisons individuelles et les petits bâtiments. Les règles de l'Eurocode 8 sont imposées pour les logements sociaux et les immeubles de grande taille ;
- en zone 3 et 4, des règles simplifiées appelées CPMI –EC8 zone 3/4 peuvent s'appliquer pour les maisons individuelles;
- en zone 5, des règles simplifiées appelées CPMI –EC8 zone 5 peuvent s'appliquer pour les maisons individuelles.

Pour connaître, votre zone de sismicité: <https://www.georisques.gouv.fr/> - rubrique « Connaitre les risques près de chez moi »

Le moyen le plus sûr pour résister aux effets des séismes est la construction parasismique : concevoir et construire selon les normes parasismique en vigueur, tenir compte des caractéristiques géologiques et mécaniques du sol.

Pour en savoir plus:

Qu'est-ce qu'un séisme, comment mesure-t-on un séisme ? → <https://www.georisques.gouv.fr/minformer-sur-un-risque/seisme>

Que faire en cas de séisme ? → <https://www.georisques.gouv.fr/me-preparer-me-protoger/que-faire-en-cas-de-seisme>

Annexes

Fiche d'information Radon



Information acquéreur – locataire (IAL – article L.125-5 du CE)

Le zonage radon sur ma commune

Le zonage à potentiel radon des sols France métropolitaine



Qu'est-ce que le radon?

Le radon est un gaz radioactif naturel inodore, incolore et inerte chimiquement. Il est issu de la désintégration de l'uranium et du radium présents dans le sol et les roches.

Le radon est présent partout : dans l'air, le sol, l'eau avec une concentration très variable d'un lieu à l'autre suivant de nombreux facteurs : pression, température, porosité, ventilation...

Dans l'air extérieur, le radon se dilue rapidement et sa concentration moyenne reste généralement très faible. Par contre, dans les espaces clos comme les bâtiments, il peut s'accumuler et atteindre parfois des concentrations élevées.

Les zones les plus concernées par des niveaux élevés de radon dans les bâtiments sont celles ayant des formations géologiques naturellement riches en uranium (sous-sols granitiques et volcaniques).

La concentration en radon se mesure en becquerel par mètre cube d'air (Bq/m³) et le niveau moyen de radon dans l'habitat français est inférieur à 100 Bq/m³. Il existe néanmoins d'importantes disparités liées aux caractéristiques du sol, mais aussi du bâtiment et de sa ventilation. La concentration varie également selon les habitudes de ses occupants en matière d'aération et de chauffage.

Quel est le risque pour la santé ?

Le radon est classé comme cancérigène certain pour le poumon depuis 1987 (Centre international de recherche sur le cancer de l'OMS). En effet, le radon crée, en se désintégrant, des descendants solides radioactifs (polonium, bismuth, plomb) qui peuvent se fixer sur les aérosols de l'air et, une fois inhalés, se déposer le long des voies respiratoires en provoquant leur irradiation.

À long terme, l'inhalation du radon conduit à augmenter le risque de développer un cancer du poumon. Cette augmentation est proportionnelle à l'exposition cumulée tout au long de sa vie.

En France, le radon est la seconde cause de cancer du poumon, après le tabac, et on estime qu'environ 3000 décès par an lui sont imputables. Qui plus est, pour une même exposition au radon, le risque de développer un cancer du poumon est environ 20 fois plus élevé pour un fumeur que pour un non-fumeur.

Comment connaître l'exposition au radon dans son habitation ?

Le seul moyen de connaître son niveau d'exposition au radon est de le mesurer grâce à des détecteurs (dosimètres radon) pendant au moins de 2 mois en période de chauffe (mi-septembre à fin avril) dans les pièces aux niveaux les plus bas occupés (séjour et chambre de préférence). En effet, le radon provenant principalement des sols sous les bâtiments, les expositions les plus élevées se situent généralement dans les lieux de vie les plus proches du sol.

Les détecteurs sont commercialisés et analysés par des laboratoires spécialisés (renseignements disponibles sur les sites internet mentionnés dans les contacts utiles ci-dessous). Des détecteurs peuvent également être mis à disposition ponctuellement lors de campagnes de prévention (renseignements auprès de sa commune, de l'agence régionale de santé (ARS) ou de la direction régionale de l'environnement, de l'aménagement et du logement (DREAL)).

Il est recommandé d'avoir un niveau de radon dans son logement inférieur au niveau de référence fixé à 300 Bq/m³, et plus généralement, le plus bas raisonnablement possible.

Comment réduire l'exposition au radon dans son habitation ?

Des solutions techniques existent pour réduire la concentration en radon dans son habitation :

- ✓ aérer quotidiennement son domicile par l'ouverture des fenêtres au moins 10 minutes par jour ;
- ✓ ne pas obstruer les entrées et les sorties d'air, quand elles existent, et les nettoyer régulièrement ;
- ✓ veiller à l'entretien régulier du système de ventilation, quand il existe, et à changer les filtres régulièrement.

Les travaux d'aménagement suivants permettent également de réduire la concentration en radon dans son habitation :

- ✓ assurer l'étanchéité de l'interface entre le bâtiment et le sol vis-à-vis du passage du radon (fissures, joints sol/mur, passages des réseaux) ;
- ✓ améliorer, rétablir ou mettre en œuvre une ventilation naturelle ou mécanique dans le soubassement de son domicile.

Les solutions techniques sont à choisir et à adapter à son bâtiment. Aussi, il est conseillé de faire appel à des professionnels du bâtiment qui pourront réaliser un diagnostic de la situation et aider à choisir les solutions les plus adaptées. Une fois ces solutions mises en œuvre, il est recommandé de vérifier leur efficacité en réalisant de nouvelles mesures de radon.

Annexes

Fiche d'information Radon



Information acquéreur – locataire (IAL – article L.125-5 du CE) sur le risque radon

Le potentiel radon des sols

Le potentiel radon des sols représente la capacité du sol à émettre du radon. Il prend en compte la richesse en uranium et radium présents dans les roches du sous-sol, la porosité du sol ainsi que plusieurs facteurs géologiques particuliers pouvant favoriser la remontée du radon vers la surface comme les failles, les cavités souterraines, les zones minières...

Il ne permet pas de connaître la concentration dans son habitation et donc son exposition réelle au radon qui dépend aussi de la qualité de la construction et de son mode de vie. Il permet toutefois d'émettre certaines recommandations selon son intensité.

Recommandations pour un logement situé dans une commune à potentiel radon significatif (zone 3)

Il est recommandé de procéder au mesurage du radon dans son logement dans des pièces aux niveaux les plus bas occupés. Le nombre de détecteurs à placer dépend de la surface du bâtiment, avec a minima deux détecteurs à positionner de préférence dans le séjour et une chambre.

Si les résultats sont inférieurs au niveau de référence de 300 Bq/m³, aucune action particulière n'apparaît aujourd'hui nécessaire, à l'exception des bonnes pratiques en termes de qualité de l'air intérieur de son logement (aération quotidienne de son logement par ouverture des fenêtres au moins dix minutes par jour, pas d'obstruction des systèmes de ventilation...).

Si les résultats dépassent légèrement le niveau de référence, il est recommandé de mettre en œuvre des solutions techniques pour réduire l'exposition au radon dans son habitation. De nouvelles mesures sont à réaliser à l'issue de la réalisation des travaux pour vérifier leur efficacité.

Si les résultats dépassent fortement le niveau de référence (> 1000 Bq/m³), il est fortement recommandé de mettre en œuvre des solutions techniques pour réduire l'exposition au radon dans son habitation. Les solutions sont à choisir et à adapter au bâtiment. Aussi, il est conseillé de faire appel à des professionnels du bâtiment qui pourront réaliser un diagnostic de la situation et aider à choisir les solutions les plus adaptées. Ces solutions peuvent être mises en œuvre progressivement en fonction des difficultés de réalisation ou de leur coût. À l'issue des travaux, il convient de réaliser de nouvelles mesures de radon pour vérifier leur efficacité.

Quel que soit le niveau de radon mesuré dans son logement, si des travaux de rénovation énergétique sont engagés (changement des fenêtres...), il convient de s'assurer du maintien d'un taux de renouvellement de l'air suffisant et d'aérer quotidiennement son logement par ouverture des fenêtres au moins dix minutes par jour. De nouvelles mesures de radon sont également conseillées pour connaître l'évolution de sa situation.

Pour en savoir plus – contacts utiles

Ministère de la transition écologique et de la cohésion des territoires : www.georisques.gouv.fr
Ministère de la santé et de la prévention : <https://sante.gouv.fr/sante-et-environnement/batiments/article/radon>
Au niveau régional :
ARS (santé, environnement) : www.ars.sante.fr
DREAL (logement) : <https://www.ecologie.gouv.fr/services-deconcentres-des-ministeres>
Informations sur le radon :
Institut de radioprotection et de sûreté nucléaire (risque, mesure) : www.irsn.fr/radon

Annexes

Arrêtés



RÉPUBLIQUE FRANÇAISE

PRÉFECTURE DE L'ILLE-ET-VILAINE

ARRETE du 30 MAI 2009

portant approbation du plan de prévention des risques technologiques autour de l'établissement de la société GRUEL FAYER implanté sur le territoire de la commune de CHATEAUBOURG.

Le Préfet de la région Bretagne,
Préfet d'Ille et Vilaine

VU le code de l'environnement, notamment ses articles L.515-15 à L. 515-25, R.512-1 à R.512-46, R.515-39 à R.515-50 et R.125-23 à R.125-27 ;

VU le code de l'urbanisme, notamment ses articles L.211-1, L.230-1 et L.300-2 ;

VU le code de l'expropriation pour cause d'utilité publique, notamment ses articles L.15-6 à L.15-8 ;

VU le code de la construction et de l'habitation ;

VU l'arrêté ministériel du 10 mai 2000 modifié relatif à la prévention des accidents majeurs impliquant des substances ou des préparations dangereuses présentes dans certaines catégories d'installations classées soumises à autorisation ;

VU l'arrêté ministériel du 29 septembre 2005 relatif à l'évaluation et à la prise en compte de la probabilité d'occurrence, de la cinétique, de l'intensité des effets et de la gravité des conséquences des accidents potentiels dans les études de dangers des installations classées soumises à autorisation ;

VU l'arrêté préfectoral du 26 novembre 2007 portant prescription du plan de prévention des risques technologiques (PPRT) à CHATEAUBOURG ;

VU l'avis du conseil municipal de la commune de CHATEAUBOURG du 25 octobre 2007 relatif aux objectifs poursuivis et aux modalités de la concertation autour du projet ;

VU l'avis de la société GRUEL FAYER émis le 27 octobre 2008 sur le projet de plan de prévention des risques technologiques, émis dans le cadre de la consultation des personnes et organismes associés ;

VU l'avis du conseil municipal de la commune de CHATEAUBOURG du 20 novembre 2008 sur le projet de plan de prévention des risques technologiques, émis dans le cadre de la consultation des personnes et organismes associés ;

VU l'avis du Conseil Général d'Ille et Vilaine du 22 octobre 2008 sur le projet de plan de prévention des risques technologiques, émis dans le cadre de la consultation des personnes et organismes associés ;

Annexes

Arrêtés

VU l'avis du comité local d'information et de concertation réuni le 24 octobre 2008 dans son compte-rendu du 27 octobre 2008 sur le projet de plan de prévention des risques technologiques, émis dans le cadre de la consultation des personnes et organismes associés ;

VU l'arrêté préfectoral du 15 décembre 2008 prescrivant l'ouverture d'une enquête publique relative au projet de plan de prévention des risques technologiques autour du site de la société GRUEL FAYER implantée à CHATEAUBOURG ;

VU le rapport établi par le commissaire enquêteur et ses conclusions favorables au projet reçu en préfecture le 6 mars 2009 ;

CONSIDERANT que l'ensemble des installations de la société GRUEL FAYER est classé en Autorisation avec Servitudes (AS), au titre des rubriques 1111 et 1155 de la nomenclature des installations classées, et relève de ce fait des dispositions prévues à l'article L.515-8 du code de l'environnement ;

CONSIDERANT que l'établissement de la société GRUEL FAYER à CHATEAUBOURG est visé à l'article R.515-39 du code de l'environnement ;

CONSIDERANT la nécessité de limiter, par un plan de prévention des risques technologiques, l'exposition des populations aux effets des phénomènes dangereux du site de la société GRUEL FAYER par des contraintes et des règles particulières en matière de construction, d'urbanisme et d'usage ;

CONSIDERANT que les mesures définies dans le plan de prévention des risques technologiques résultent d'un processus d'analyse, d'échange et de concertation ;

SUR proposition du secrétaire général de la préfecture d'Ille et Vilaine ;

ARRETE

Article 1

Le plan de prévention des risques technologiques (PPRT) autour du site de la société GRUEL FAYER implantée à CHATEAUBOURG annexé au présent arrêté est approuvé.

Article 2

Ce plan vaut servitude d'utilité publique au sens de l'article L.126-1 du code de l'urbanisme.

Article 3

L'ensemble des mesures du plan de prévention des risques technologiques est d'application immédiate.

Article 4

Le plan de prévention des risques technologiques comprend :

- une note de présentation décrivant les installations ou stockages à l'origine des risques, la nature et l'intensité de ceux-ci et exposant les raisons qui ont conduit à délimiter le périmètre d'exposition aux risques ;
- des documents graphiques faisant apparaître le périmètre d'exposition aux risques et les zones et secteurs mentionnés respectivement aux articles L.515-15 et L.515-16 du code de l'environnement ;

Annexes

Arrêtés

- un règlement comportant, pour chaque zone ou secteur :
 - les mesures d'interdiction et les prescriptions mentionnées au I de l'article L.515-16 du code de l'environnement ;
 - les mesures de protection des populations prévues au IV de l'article L.515-16 du code de l'environnement.

Le plan approuvé sera tenu à disposition du public à la préfecture d'Ille et Vilaine ainsi qu'à la mairie de CHATEAUBOURG aux jours et heures d'ouverture habituels des bureaux au public.

Article 5

Un exemplaire du présent arrêté est adressé aux personnes et organismes associés définis dans l'article 4 de l'arrêté préfectoral du 26 décembre 2007 prescrivant l'élaboration du PPRT;

Cet arrêté est en outre publié au recueil des actes administratifs de la préfecture d'Ille et Vilaine et affiché pendant un mois à la préfecture d'Ille et Vilaine.

Un avis concernant l'approbation de ce plan de prévention des risques technologiques sera inséré, par les soins du préfet, dans les journaux Ouest-France et Petites Affiches.

Article 6

Le présent arrêté pourra faire l'objet dans le délai de deux mois à compter de sa notification soit d'un recours gracieux auprès du préfet d'Ille et Vilaine, soit d'un recours hiérarchique adressé au ministre de l'écologie, de l'énergie, du développement durable et de l'aménagement du territoire.

Il peut également faire l'objet d'un recours contentieux auprès du tribunal administratif soit directement, en l'absence de recours préalable (recours gracieux ou hiérarchique) dans le délai de deux mois à compter de la plus tardive des mesures de publicité prévues à l'article 5, soit à l'issue d'un recours préalable dans les deux mois à compter de la date de notification de la réponse obtenue de l'administration, ou au terme d'un silence gardé par celle-ci pendant quatre mois à compter de la réception de la demande.

Article 7

Le secrétaire général de la préfecture d'Ille et Vilaine, le maire de CHATEAUBOURG, le directeur régional de l'industrie, de la recherche et de l'environnement de Bretagne et le directeur départemental de l'équipement d'Ille et Vilaine sont chargés, chacun en ce qui le concerne, de l'exécution du présent arrêté.

A Rennes, le 30 MAi 2009



Jean DAUBIGNY

Annexes

Arrêtés



PRÉFECTURE DE L'ILLE-ET-VILAINE

Direction du Cabinet
SIRACED PC

ARRÊTÉ RELATIF À L'INFORMATION DES ACQUEREURS ET DES LOCATAIRES DE BIENS IMMOBILIERS SUR LES RISQUES NATURELS ET TECHNOLOGIQUES DANS LE DEPARTEMENT DE L'ILLE-ET-VILAINE

La Préfète de la Région de Bretagne
Préfète de l'Ille-&Vilaine
Chevalier de la Légion d'Honneur
Commandeur de l'Ordre National du Mérite

VU le code général des collectivités territoriales ;

VU le code de l'environnement, notamment ses articles L 125-5 et R 125-23 à R125-27 ;

VU le décret n°91-461 du 14 mai 1991 modifié relatif à la prévention du risque sismique ;

VU les plans de prévention des risques prévisibles d'inondations prescrits ou approuvés dans le département d'Ille-et-Vilaine ;

Considérant qu'aucun plan de prévention des risques technologiques n'a été encore prescrit en Ille-et-Vilaine ;

Considérant que le département de l'Ille-et-Vilaine n'est pas situé dans les zones de sismicité Ia, Ib, II ou III mentionnées à l'article 4 du décret n°91-461 du 14 mai 1991, susvisé ;

Sur proposition du sous-préfet, directeur du Cabinet de la préfète de la région de Bretagne et du département de l'Ille-et-Vilaine.

ARRÊTE

Article 1^{er} : L'obligation d'information prévue au I et II de l'article L 125-5 du code de l'environnement s'applique dans chacune des communes intégrées dans un plan de prévention des risques naturels prévisibles d'inondations approuvé ou prescrit, dont la liste figure en annexe du présent arrêté.

Article 2 : Les éléments nécessaires à l'information des acquéreurs et des locataires de biens immobiliers sur les risques naturels prévisibles d'inondations sont consignés dans un dossier communal d'informations. Ce dossier, qui comprend une fiche de synthèse et des documents cartographiques, est librement consultable en préfecture, sous-préfecture et dans chacune des mairies concernées.

3, avenue de la Préfecture - 35026 RENNES CEDEX 9
Tél. 02 99 02 10 35 - Fax 02 99 02 10 15 - www.bretagne.pref.gouv.fr

Annexes

Arrêtés

-2-

Article 3 : L'obligation d'information prévue au IV de l'article L.125-5 du code de l'environnement, s'applique pour l'ensemble des arrêtés portant reconnaissance de l'état de catastrophe naturelle sur le territoire de la commune dans lequel se situe le bien. Ceux-ci sont consultables en préfecture, sous-préfecture et dans toutes les mairies concernées.

Article 4 Ces obligations d'information s'appliquent à compter du 1^{er} juin 2006.

Article 5 Le présent arrêté auquel est annexée la liste des communes intégrées dans un plan de prévention des risques naturels prévisibles d'inondations, prescrit ou approuvé, est adressé à chacun des maires desdites communes, accompagné du dossier communal d'information le concernant.

Ce même arrêté sera transmis, à la chambre départementale des notaires, accompagné de l'ensemble des dossiers communaux d'information.

Le présent arrêté et la liste des communes s'y rapportant seront affichés dans toutes les communes du département. Ils seront en outre publiés au recueil des actes administratifs de la préfecture. Un avis d'information sera inséré dans le journal "Ouest France" diffusé dans tout le département.

Le présent arrêté et la liste des communes concernées pourront être consultés sur le site Internet de la préfecture (<http://www.bretagne.pref.gouv.fr>).

Article 6 : La liste des communes et les dossiers communaux d'information seront mis à jour à chaque modification de situation d'une ou plusieurs communes au regard des conditions entraînant l'obligation d'annexer un état des risques naturels ou technologiques en application du code de l'environnement.

Article 7 : Le Sous-préfet, directeur du Cabinet de la Préfète de la région de Bretagne et du département de l'Ille-et-Vilaine, le Secrétaire Général de la préfecture de l'Ille-et-Vilaine, les Sous-préfets des arrondissements de Saint-Malo, Redon et Fougères, le directeur régional et départemental de l'équipement et les maires des communes concernées sont chargés, chacun en ce qui le concerne, de l'exécution du présent arrêté

Fait à Rennes le : 13 FEV. 2006



Bernadette MALGORN

Annexes

Arrêtés



Direction du Cabinet
SIRACED PC

PRÉFECTURE DE L'ILLE-ET-VILAINE

ARRÊTÉ

Portant approbation du plan de prévention
des risques naturels prévisibles d'inondations du bassin de la Vilaine Amont, qui s'étend sur le
territoire des communes de Châteaubourg, Cornillé, Pocé-les-Bois, Saint-Aubin-des-Landes,
Saint-Didier, Saint-Jean-sur-Vilaine, Servon-sur-Vilaine et Vitré.

Le Préfet de la Région de Bretagne
Préfet de l'Ille-&-Vilaine
Officier de la Légion d'Honneur
Commandeur de l'Ordre National du Mérite

VU le code de l'Environnement, et notamment ses articles L 562-1 à L 562-9 relatifs aux Plans de Prévention
des Risques Naturels;

VU le code de l'urbanisme;

VU le code des assurances ;

VU la loi n°2003-699 du 30 juillet 2003 relative à la prévention des risques technologiques et naturels et à la
réparation des dommages;

VU la loi n°2004-811 du 13 août 2004 de modernisation de la sécurité civile;

VU le décret n°90-918 du 11 octobre 1990 relatif à l'exercice du droit à l'information sur les risques majeurs;

VU le décret n°95-1089 du 5 octobre 1995 relatif aux plans de prévention des risques naturels prévisibles,
modifié par le décret n° 2005-3 du 4 janvier 2005 ;

VU le décret n°2004-374 du 29 avril 2004, relatif aux pouvoirs des préfets et à l'action des services et
organismes de l'État dans les départements;

VU l'arrêté ministériel du 5 septembre 2000, portant modification du code des assurances ;

3, avenue de la Préfecture - 35026 RENNES CEDEX 9
Tél. 02 99 02 10 35 - Fax 02 99 02 10 15 - www.bretagne.pref.gouv.fr

Annexes

Arrêtés

-2-

VU l'arrêté préfectoral, en date du 17 décembre 2001 prescrivant l'établissement d'un plan de prévention du risque d'inondations sur le bassin de la Vilaine Amont ;

VU les avis recueillis lors de la consultation des conseils municipaux des communes concernées par le projet et des services, effectuée conformément au décret 95-1089 précité ;

VU l'arrêté préfectoral en date du 21 septembre 2006, prescrivant une enquête publique relative au projet de plan de prévention des risques naturels prévisibles d'inondations du bassin de la Vilaine Amont ;

VU l'avis émis par la commission d'enquête à l'issue de l'enquête publique ;

Sur proposition du Sous-préfet, directeur du Cabinet du Préfet de la région de Bretagne et du département de l'Ille-et-Vilaine.

ARRÊTE

Article 1^{er} : Le plan de prévention des risques naturels prévisibles d'inondations du bassin de la Vilaine Amont qui s'étend sur les communes de Châteaubourg, Cornillé, Pocé-les-Bois, Saint-Aubin-des-Landes, Saint-Didier, Saint-Jean-sur-Vilaine, Servon-sur-Vilaine et Vitré est approuvé tel qu'il est annexé au présent arrêté.

Article 2 : Ce plan est composé des pièces suivantes:

- une note de présentation ;
- un règlement ;
- une cartographie réglementaire ;
- un rapport de présentation technique ;
- une cartographie des aléas ;
- une cartographie des enjeux.

Article 3 : Le Plan de Prévention des Risques Naturels Prévisibles d'inondations du bassin de la Vilaine Amont sera tenu à la disposition du public dans les communes de Châteaubourg, Cornillé, Pocé-les-Bois, Saint-Aubin-des-Landes, Saint-Didier, Saint-Jean-sur-Vilaine, Servon-sur-Vilaine et Vitré ainsi qu'à la préfecture d'Ille et Vilaine et à la direction départementale de l'équipement d'Ille-et-Vilaine.

Article 4 : Le Plan de Prévention des Risques Naturels Prévisibles d'inondations du bassin de la Vilaine Amont vaut servitude d'utilité publique.

Annexes

Arrêtés

-3-

Article 5 : Le présent arrêté sera affiché dans chacune des mairies concernées, par les soins du maire, pendant le délai minimum d'un mois.

En outre, un extrait de cet arrêté sera publié en caractères apparents dans les journaux "Ouest-France" (éditions d'Ille et Vilaine) et "les Petites Affiches de Bretagne".

Article 6 : Le présent acte peut être contesté devant le Tribunal Administratif de RENNES (compétent), dans un délai de deux mois pour introduire un recours contentieux à partir de la date la plus tardive des dates de publication.

Il peut également faire l'objet auprès du Préfet d'un recours gracieux, dans les mêmes délais que le recours contentieux, celui-ci prolonge le délai de recours contentieux qui doit être introduit dans les deux mois suivant la réponse. L'absence de réponse au terme d'un délai de deux mois vaut rejet implicite.

Article 7 : Le Sous-préfet, directeur du Cabinet du Préfet de la région de Bretagne et du département de l'Ille-et-Vilaine, le Secrétaire Général de la préfecture de l'Ille-et-Vilaine, le directeur régional et départemental de l'Équipement et les maires des communes de Châteaubourg, Cornillé, Pocé-les-Bois, Saint-Aubin-des-Landes, Saint-Didier, Saint-Jean-sur-Vilaine, Servon-sur-Vilaine et Vitré sont chargés, chacun en ce qui le concerne, de l'exécution du présent arrêté dont une ampliation leur sera adressée et qui fera l'objet d'un avis inséré au recueil des actes administratifs de la préfecture.

Fait à Rennes le ; 23 JUL. 2007



Jean DAUBIGNY

Annexes

Arrêtés



Liberté • Égalité • Fraternité
RÉPUBLIQUE FRANÇAISE
PRÉFET D'ILLE-ET-VILAINE

Préfecture d'Ille-et-Vilaine
Direction des sécurités
SIDPC

ARRÊTÉ *AB35 2019 08 21 001*
RELATIF A L'INFORMATION DES ACQUÉREURS ET DES LOCATAIRES
DE BIENS IMMOBILIERS SUR LES RISQUES NATURELS ET TECHNOLOGIQUES MAJEURS
DANS LE DÉPARTEMENT D'ILLE-ET-VILAINE

LA PRÉFÈTE DE LA RÉGION BRETAGNE
PRÉFÈTE DE LA ZONE DE DÉFENSE ET DE SÉCURITÉ OUEST
PRÉFÈTE D'ILLE-ET-VILAINE

Vu le code général des collectivités territoriales ;
Vu le code de l'environnement, notamment ses articles L.125-2 à L.125-7, R.125-23 à R.125-27 ;
Vu le code de la santé publique, notamment ses articles L.1333-22 et R.1333-29 ;
Vu le code minier notamment son article L.174-5 ;
Vu le décret n°2010-1254 du 22 octobre 2010 relatif à la prévention du risque sismique ;
Vu le décret n°2010-1255 du 22 octobre 2010 portant délimitation des zones de sismicité du territoire français ;
Vu le décret n°2015-1353 du 26 octobre 2015 relatif aux secteurs d'information sur les sols prévus par l'article L.125-6 du code de l'environnement et portant diverses dispositions sur la pollution des sols et les risques miniers ;
Vu l'arrêté du 27 juin 2018 portant délimitation des zones à potentiel radon du territoire français ;
Vu l'arrêté du 13 juillet 2018 modifiant l'arrêté du 13 octobre 2005 portant définition du modèle d'imprimé pour l'établissement de l'état des risques naturels et technologiques ;
Vu l'arrêté préfectoral du 31 août 2019 modifiant l'arrêté préfectoral du 13 février 2006 relatif à l'information des acquéreurs et des locataires de biens immobiliers sur les risques naturels, miniers et technologiques dans le département d'Ille-et-Vilaine ;
Vu les plans de prévention des risques prévisibles d'inondation fluviale et de submersion marine approuvés dans le département d'Ille-et-Vilaine ;
Vu les plans de prévention des risques technologiques approuvés dans le département d'Ille-et-Vilaine ;
Vu les arrêtés préfectoraux du 25 mars 2019, du 09 avril 2019, du 09 avril 2019, du 02 juillet 2019 portant respectivement sur la localisation de secteurs d'informations sur les sols (SIS) sur le territoire de Montfort Communauté, du Pays de Châteaugiron Communauté, de la Communauté de Communes de Brocéliande, de Roche aux Fées Communauté ;

SUR proposition de Monsieur le directeur de cabinet de la préfète de la région Bretagne, préfète de la zone de défense et de sécurité Ouest, préfète d'Ille-et-Vilaine ;

ARRÊTÉ :

Article 1^{er} :

Au terme des articles L.125-5 à L.125-7 et R.125-23 à R.125-27 du code de l'environnement, les acquéreurs ou locataires de bien immobilier, de toute nature, doivent être informés par le vendeur ou le bailleur, qu'il s'agisse ou non d'un professionnel de l'immobilier, des risques et des pollutions auxquels ce bien est exposé.

Annexes

Arrêtés

Un état des risques et pollutions, fondé sur les informations transmises par la préfète d'Ille-et-Vilaine, doit être établi moins de six mois avant la date de conclusion du contrat de location écrit, de la promesse de vente ou de l'acte réalisant ou constatant la vente d'un bien immobilier auquel il est annexé.

L'obligation d'information s'applique dans chacune des communes listées dans l'annexe du présent arrêté pour les biens immobiliers situés :

1. dans les zones couvertes par un plan de prévention des risques technologiques approuvé ainsi que dans les zones couvertes par un plan de prévention des risques naturels prévisibles approuvé ou dont certaines dispositions ont été rendues immédiatement opposables en application de l'article L. 562-2 du code de l'environnement ;
2. dans les zones couvertes par un plan de prévention des risques technologiques ou par un plan de prévention des risques naturels prévisibles prescrit ;
3. dans la zone de sismicité 2 (faible) instituée pour la totalité du territoire de l'ensemble des communes d'Ille-et-Vilaine par l'article R.563-4 et D.563-8-1 du code de l'environnement ;
4. dans un secteur d'information sur les sols ;
5. dans une commune à potentiel radon de niveau 3.

Cette liste des communes annexée au présent arrêté se substitue à celle annexée à l'arrêté préfectoral du 31 août 2018 modifiant l'arrêté préfectoral du 13 février 2006 relatif à l'information des acquéreurs et des locataires de biens immobiliers sur les risques naturels, miniers et technologiques dans le département d'Ille-et-Vilaine.

Les informations relatives à l'état des risques naturels et technologiques sont consultables en mairie, en préfecture et en sous-préfecture ainsi que sur le site internet www.ille-et-vilaine.gouv.fr.

Article 2 :

L'obligation d'information prévue au IV de l'article L.125-5 du code de l'environnement s'applique pour les arrêtés de reconnaissance de l'état de catastrophe naturelle ou technologique listés dans l'annexe du présent arrêté.

Article 3 :

L'arrêté préfectoral du 31 août 2018 modifiant l'arrêté préfectoral du 13 février 2006 relatif à l'information des acquéreurs et des locataires de biens immobiliers sur les risques naturels, miniers et technologiques dans le département d'Ille-et-Vilaine, est abrogé et remplacé, en toutes ses dispositions, par le présent arrêté.

Article 4 :

Le présent arrêté peut faire l'objet d'un recours contentieux auprès du tribunal administratif de Rennes, 3 Contour de la Motte - 35044 RENNES Cedex, ou dématérialisée par l'application Télérecours citoyen accessible par le site <https://www.telerecours.fr> dans un délai de deux mois à compter de sa publication.

Article 5 :

M. le directeur de cabinet de la préfète d'Ille-et-Vilaine, M. le secrétaire général de la préfecture d'Ille-et-Vilaine, MM. les sous-préfets d'arrondissements de Saint-Malo, Redon, Fougères-Vitré, M. le directeur départemental des territoires et de la mer, M. le directeur régional de l'environnement, de l'aménagement et du logement et Mmes et MM. les maires des communes du département sont chargés chacun en ce qui les concerne, de l'exécution du présent arrêté qui sera inséré au recueil des actes administratifs du département et adressé à la chambre départementale des notaires.

Fait à Rennes, le 21 AOUT 2019

Pour la Préfète et par délégation,
Le directeur de cabinet,
Pour le directeur de cabinet par suppléance,
Le secrétaire général,



Denis OLAGNON

Annexes

Arrêtés

Annexe à l'arrêté préfectoral du 21 août 2019 relatif à l'information des acquéreurs et des locataires de biens immobiliers sur les risques naturels et technologiques majeurs

Liste des communes où s'appliquent les obligations d'information prévues à l'article L. 125-5 du code de l'environnement

PPRI - BR = Plan de Prévention Risques Inondations du bassin de la Vaine en région PPRI - MG = Plan de Prévention Risques Inondations du bassin de la Mau et du Guron
 PPRI - SI = Plan de Prévention Risques Inondations du bassin de la Saiche et de l'Iser PPRI - MV = Plan de Prévention Risques Inondations du bassin de la Moyenne Vaine
 PPRI - VAM = Plan de Prévention Risques Inondations du bassin de la Vaine Amont PPRI - VAL = Plan de Prévention Risques Inondations du bassin de la Vaine Aval
 PPRSI - MO = Plan de Prévention des Risques de Submersion Marine Meris de Oul PPRSM - SV = Plan de Prévention des Risques de Submersion Marine de St Malo

COMMUNES	PPR NATURELS Inondations (PPRI) ou sécheresses (PPRSIA)		PPRN CONCERNE (* nombre de communes)	PPR MINERS		PPR TECHNOLOGIQUES			ZONAGE SISMIQUE (classement)	INFO COMPLÉMENTAIRES			
	Approuvé	Trouvé obligatoire		PRESCRIT	APP OUI	PRESCRIT	Approuvé	Trouvé obligatoire		Arrêté CAT.NAT.	Arrêté CAT.TECH.	Radon	Secteur d'information sur les sols (SIS)
BREAL-SOUS-MONTFORT	10122007	non	PPRI-SR (36)	non	non	non	non	*	zone 2 (faible)	oui	non	Zone 3	Non
BREAL SOUS VITRE	non	non	-	non	non	non	non	*	zone 2 (faible)	oui	non	Zone 2	
BRECE	10122007	non	PPRI-SR (36)	non	non	non	non	*	zone 2 (faible)	oui	non	Zone 1	
BRETEL	20102005	non	PPRI-LMG (19)	non	non	non	non	*	zone 2 (faible)	oui	non	Zone 1	Non
BRIE	12082008	non	PPRI-SI (21)	non	non	non	non	*	zone 2 (faible)	oui	non	Zone 2	
BRIELLES	12082008	non	PPRI-SI (21)	non	non	non	non	*	zone 2 (faible)	oui	non	Zone 3	
BROULAN	non	non	-	non	non	non	non	*	zone 2 (faible)	oui	non	Zone 3	
BRUC SUR AFF	non	non	-	non	non	non	non	*	zone 2 (faible)	oui	non	Zone 3	
BRULAIS (LES)	non	non	-	non	non	non	non	*	zone 2 (faible)	oui	non	Zone 3	
BRUZ	10122007	non	PPRI-SR (36)	non	non	non	non	*	zone 2 (faible)	oui	non	Zone 3	
CANCALE	non	non	-	non	non	non	non	*	zone 2 (faible)	oui	non	Zone 3	
CARDONC	non	non	-	non	non	non	non	*	zone 2 (faible)	oui	non	Zone 3	
CESSON ÉVIGNÉ	10122007	non	PPRI-SR (36)	non	non	non	non	*	zone 2 (faible)	oui	non	Zone 3	
CHAMPEAUX	non	non	-	non	non	non	non	*	zone 2 (faible)	oui	non	Zone 3	
CHANCE	non	non	-	non	non	non	non	*	zone 2 (faible)	oui	non	Zone 3	
CHANTREUP	12082008	non	PPRI-SI (21)	non	non	non	non	*	zone 2 (faible)	oui	non	Zone 1	Non
CHANTEPE	non	non	-	non	non	non	non	*	zone 2 (faible)	oui	non	Zone 3	
CHAPELLE AUX FILZMENS (LA)	non	non	-	non	non	non	non	*	zone 2 (faible)	oui	non	Zone 3	
CHAPELLE BOUÉNG (LA)	non	non	-	non	non	non	non	*	zone 2 (faible)	oui	non	Zone 3	
CHAPELLE CHAUSSEE (LA)	non	non	-	non	non	non	non	*	zone 2 (faible)	oui	non	Zone 3	
CHAPELLE DE BRAN (LA)	02072002	non	PPRI-LMV (28)	non	non	non	non	*	zone 2 (faible)	oui	non	Zone 1	
CHAPELLE DES FOUGÈREZ (LA)	10122007	non	PPRI-SR (36)	non	non	non	non	*	zone 2 (faible)	oui	non	Zone 3	
CHAPELLE DU LOU DU LAC (LA)	non	non	-	non	non	non	non	*	zone 2 (faible)	oui	non	Zone 1	
CHAPELLE JANSON (LA)	non	non	-	non	non	non	non	*	zone 2 (faible)	oui	non	Zone 3	
CHAPELLE ERBEE (LA)	non	non	-	non	non	non	non	*	zone 2 (faible)	oui	non	Zone 3	
CHAPELLE SAINT AUBERT (LA)	non	non	-	non	non	non	non	*	zone 2 (faible)	oui	non	Zone 3	
CHAPELLE THOUARMAULT (LA)	20102005	non	PPRI-LMG (19)	non	non	non	non	*	zone 2 (faible)	oui	non	Zone 1	
CHARTRES DE BRETAGNE	10122007	non	PPRI-SR (36)	non	non	non	non	*	zone 2 (faible)	oui	non	Zone 2	
CHASSNE SUR ILLET	non	non	-	non	non	non	non	*	zone 2 (faible)	oui	non	Zone 3	
CHATFAUBOURG	23072007	non	PPRI-MV (8)	non	non	non	non	*	zone 2 (faible)	oui	non	Zone 3	
CHATFAUCIRON	12082008	non	PPRI-SI (21)	non	non	non	non	*	zone 2 (faible)	oui	non	Zone 3	
CHATEAUNEUF D'ILLE ET VILAINÉ	23082016	oui	PPRS-MD (29)	non	non	non	non	*	zone 2 (faible)	oui	non	Zone 3	Non
CHATELLER (LE)	non	non	-	non	non	non	non	*	zone 2 (faible)	oui	non	Zone 3	
CHATELLON EN VENDELAIS	non	non	-	non	non	non	non	*	zone 2 (faible)	oui	non	Zone 3	

Annexes

Arrêtés



ARRÊTÉ PORTANT SUR LA LOCALISATION DE SECTEURS D'INFORMATIONS SUR LES SOLS (SIS) SUR LE TERRITOIRE DE VITRÉ COMMUNAUTE

LE PRÉFET DE LA RÉGION BRETAGNE
PRÉFET D'ILLE-ET-VILAINE

Vu le code de l'environnement, notamment les articles L.556-2, L. 125-6 et L.125-7, R. 125-41 à R.125-47 ;

Vu le code de l'urbanisme, notamment les articles R.151-53, R.410-15-1, R.431-16 et R.442-8-1 ;

Vu l'article 173 de la loi n° 2014-366 du 24 mars 2014 pour l'accès au logement et un urbanisme rénové, dite loi ALUR, qui prévoit l'élaboration de secteurs d'information sur les sols (SIS) ;

Vu le décret n° 2015-1353 du 26 octobre 2015 relatif aux articles L. 125-6 et L. 125-7 du code de l'Environnement précisant les modalités de mise en œuvre des SIS ;

Vu le rapport de l'inspection des installations classées du 9 novembre 2021 proposant la création de SIS sur le territoire de Vitré Communauté ;

Vu les retours de maires consultés du territoire de Vitré Communauté ;

Vu l'information des propriétaires concernés par les projets de création des secteurs d'information sur les sols du 28 octobre au 28 décembre 2020 et l'observation de certains d'entre eux ;

Vu l'absence d'observations du public entre le 28 octobre et le 28 décembre 2020 ;

CONSIDÉRANT qu'il convient de formaliser les informations détenues par l'État sur la pollution des sols afin de prévenir durablement tout risque pour l'environnement ou la santé des utilisateurs du site et que des études et travaux appropriés soient mis en œuvre en cas de changement d'usage des sols ;

CONSIDÉRANT que les dépôts des déchets et substances sur les terrains identifiés dans les fiches SIS sur le territoire de Vitré Communauté doivent être pris en compte en cas de changement d'usage, de vente et de location du terrain ;

CONSIDÉRANT que les communes du territoire de Vitré Communauté ont été consultées sur les projets de création de secteurs d'information sur les sols situés sur leur territoire ;

CONSIDÉRANT que les propriétaires des terrains d'assiette concernés par un projet de création d'un secteur d'information sur les sols ont été identifiés à l'aide des outils à la disposition de la DREAL et des mairies concernées et qu'ils ont été informés dans la mesure du possible ;

CONSIDÉRANT que la participation du public a été réalisée du 15 octobre au 15 décembre 2020,

Annexes

Arrêtés

CONSIDÉRANT les retours des communes, l'observation de propriétaires consultés et l'absence de contribution du public ;

Sur proposition du secrétaire général de la préfecture d'Ille-et-Vilaine,

ARRÊTE :

Article 1^{er} : Généralités

Conformément à l'article R. 125-45 du Code de l'environnement, des secteurs d'information sur les sols (SIS) sont créés sur les communes suivantes du territoire de Vitré Communauté et référencés :

- Argentré-du-Plessis : 35SIS02608, 35SIS02609
- Bais : 35SIS02619
- Brielles : 35SIS02633, 35SIS02634
- Champeaux : 35SIS02636
- Chateaubourg : 35SIS02637
- Cornillé : 35SIS02646, 35SIS02647
- Domagné : 35SIS03561
- La Guerche-de-Bretagne : 35SIS02679, 35SIS02680, 35SIS02681
- Le Pertre : 35SIS02692, 35SIS02693
- Mecé : 35SIS03542
- Montautour : 35SIS03549, 35SIS03550
- Montreuil-des-Landes : 35SIS03552
- Montreuil-sous-Pérouse : 35SIS00982
- Princé : 35SIS03607
- Saint M'Hervé : 35SIS03574
- Val d'Izé : 35SIS02747
- Vitré : 35SIS03601, 35SIS06674

Les fiches descriptives de ces secteurs d'information sur les sols sont publiés sur le site Internet <http://www.georisques.gouv.fr>.

Article 2 : Urbanisme

Les secteurs d'information sur les sols définis par le présent arrêté sont annexés au document d'urbanisme en vigueur des communes de Argentré-du-Plessis, Bais, Brielles, Champeaux, Chateaubourg, Cornillé, Domagné, La Guerche-de-Bretagne, Le Pertre, Mecé, Montautour, Montreuil-des-Landes, Montreuil-sous-Pérouse, Princé, Saint M'Hervé, Val d'Izé, Vitré.

Article 3 : Obligations relatives à l'usage des terrains

Conformément à l'article L. 556-2 du code de l'environnement, les pétitionnaires d'autorisation à construire dans les secteurs d'information sur les sols identifiés à l'article 1 doivent attester de la prise en compte d'une étude de sols, définissant les mesures de gestion de la pollution à mettre en œuvre pour assurer la compatibilité entre l'usage futur et l'état des sols. Cette attestation doit être établie par un bureau d'études certifié dans le domaine des sites et sols pollués ou équivalent, conformément à la norme NF X31-620-2, définie par arrêté du ministre chargé de l'environnement.

2

Annexes

Arrêtés

L'attestation n'est pas requise lors du dépôt de la demande de permis d'aménager par une personne ayant qualité pour bénéficier de l'expropriation pour cause d'utilité publique, dès lors que l'opération de lotissement a donné lieu à la publication d'une déclaration d'utilité publique.

L'attestation n'est pas requise lors du dépôt de la demande de permis de construire, lorsque la construction projetée est située dans le périmètre d'un lotissement autorisé ayant fait l'objet d'une demande comportant une attestation garantissant la réalisation d'une étude des sols et sa prise en compte dans la conception du projet d'aménagement.

À compter de la date de publication du présent arrêté, le fait qu'un terrain soit répertorié en secteurs d'information sur les sols doit être mentionné dans les certificats d'urbanisme prévus à l'article L. 410-1 du code de l'urbanisme. L'obligation vaut tant pour la délivrance de certificats dans les communes disposant d'un PLU que dans celles disposant d'une carte communale ou sous le régime du RNU (Règlement National d'Urbanisme).

Le présent article s'applique sans préjudice des dispositions spécifiques sur la pollution des sols déjà prévues dans les documents d'urbanisme.

Article 4 : Obligations d'information des acquéreurs et locataires

Sans préjudice des articles L. 514-20 et L. 125-5 du code de l'environnement, lorsqu'un terrain situé en secteur d'information sur les sols mentionné à l'article L. 125-6 du code de l'environnement fait l'objet d'un contrat de vente ou de location, le vendeur ou le bailleur du terrain est tenu d'en informer par écrit l'acquéreur ou le locataire. Il communique les informations rendues publiques par l'État, en application de l'article L. 125-6 précité. L'acte de vente ou de location atteste de l'accomplissement de cette formalité. Ces obligations sont applicables à compter du premier jour du quatrième mois suivant la publication au recueil des actes administratifs dans le département du présent arrêté.

À défaut et si une pollution constatée rend le terrain impropre à la destination précisée dans le contrat, dans un délai de deux ans à compter de la découverte de la pollution, l'acquéreur ou le locataire a le choix de demander la résolution du contrat ou, selon le cas, de se faire restituer une partie du prix de vente ou d'obtenir une réduction du loyer. L'acquéreur peut aussi demander la réhabilitation du terrain aux frais du vendeur lorsque le coût de cette réhabilitation ne paraît pas disproportionné par rapport au prix de vente.

Article 5 : Révision des SIS

La modification de fiche SIS ne nécessite ni modification du présent arrêté, ni nouvelle consultation.

Le présent arrêté est révisé (suppression ou ajout de sites) dès lors que le préfet a connaissance d'informations lui permettant la suppression ou la création de nouveau secteur d'information sur les sols. La création, la suppression de secteurs d'information sur les sols est menée conformément aux dispositions des articles R. 125-42 à R. 125-46 du code de l'environnement. La durée de la consultation prévue au I de l'article R. 125-44 du code de l'environnement est fixée à deux mois.

Article 6 : Notification et publicité

Conformément à l'article R. 125-46 du code de l'environnement, le présent arrêté sera notifié aux maires de Argentré-du-Plessis, Bais, Brielles, Champeaux, Chateaubourg, Cornillé, Domagné, La Guerche-de-Bretagne, Le Pertre, Mecé, Montautour, Montreuil-des-Landes, Montreuil-sous-Pérouse, Princé, Saint M'Hervé, Val d'Izé, Vitré et au président de Vitré Communauté.

3

Annexes

Arrêtés

Il est affiché pendant un mois au siège des mairies de Argentré-du-Plessis, Bais, Brielles, Champeaux, Chateaubourg, Cornillé, Domagné, La Guerche-de-Bretagne, Le Pertre, Mecé, Montautour, Montreuil-des-Landes, Montreuil-sous-Pérouse, Princé, Saint M'Hervé, Val d'Izé, Vitré.

Le présent arrêté est publié au recueil des actes administratifs du département d'Ille-et-Vilaine.

Article 7 : Exécution de l'arrêté

Monsieur le Secrétaire général de la préfecture d'Ille-et-Vilaine, les Maires de Argentré-du-Plessis, Bais, Brielles, Champeaux, Chateaubourg, Cornillé, Domagné, La Guerche-de-Bretagne, Le Pertre, Mecé, Montautour, Montreuil-des-Landes, Montreuil-sous-Pérouse, Princé, Saint M'Hervé, Val d'Izé, Vitré, Monsieur le Directeur Régional de l'Environnement, de l'Aménagement et du Logement et tout agent de la force publique sont chargés, chacun en ce qui le concerne, de l'exécution du présent arrêté.

Fait à Rennes, le 19 novembre 2021

Pour le préfet,
le Secrétaire général



Ludovic GUILLAUME

En vertu des articles R.421.1 à 421.7 du code de justice administrative, la présente décision peut faire l'objet d'un recours devant le tribunal administratif de RENNES qui devra, sous peine de forclusion, être enregistré au greffe de cette juridiction dans le délai de 2 mois à compter de sa notification ou publication. Il est également possible d'exercer, durant le délai de recours contentieux, un recours gracieux auprès du préfet : ce recours gracieux interrompt le délai de recours contentieux qui ne courra à nouveau qu'à compter de l'intervention de sa réponse, sachant qu'en application de l'article R.421.2 du code de justice administrative, «le silence gardé pendant plus de deux mois sur une réclamation par l'autorité compétente vaut décision de rejet». Le tribunal administratif peut être saisi par voie dématérialisée en utilisant l'application Télérecours : <https://www.telerecours.fr>

Annexes

Attestation d'assurance



Generali
Professionnels - Souscription gestion
75456 Paris Cedex 09

Votre contrat PROTECTION
ENTREPRISE ET DIRIGEANT
n° AP559256

MEDIA IMMO
124 RUE LOUIS BAUDOIN
91100 CORBEIL ESSONNES

Attestation d'assurance de Responsabilité Civile

Paris, le 10 janvier 2024

Generali Iard atteste que le contrat d'assurance Responsabilité Civile n°AP559256 garantit :

MEDIA IMMO
124 RUE LOUIS BAUDOIN
91100 CORBEIL ESSONNES

Sont couvertes les conséquences pécuniaires de la Responsabilité Civile pouvant lui incomber du fait de ses activités professionnelles :

- Mise a disposition d'un site internet permettant le telechargement de notes de renseignements d'urbanisme, droit de preemption, certificats de carrieres, certificats d'urbanisme,
- droit de preemption, certificats d'urbanisme/de numerotage/d'hygiene et salubrite/d'alignement/de non-peril/de carrieres, concordance cadastrale, etat des risques et pollutions,
- les telechargements de l'etat des risques de pollution des sols, des installations classees pour la protection de l'environnement; d'informations.

TABLEAU DES PLAFONDS DES GARANTIES ET DES SOUS LIMITATIONS APPLICABLES EN CAS DE SINISTRE

GARANTIES	MONTANTS
Responsabilité Civile avant Livraison	
Tous dommages confondus	10 000 000 EUR par sinistre
Dont :	
• Tous dommages résultant de la faute inexcusable de l'employeur - accidents du travail - maladies professionnelles	2 000 000 EUR par année d'assurance quel que soit le nombre de victimes
• Dommages matériels et immatériels consécutifs	3 000 000 EUR par sinistre
• Dommages immatériels non consécutifs	500 000 EUR par sinistre

1 / 2



Annexes

Attestation d'assurance



Attestation contrat N°AP559256

GARANTIES	MONTANTS
Responsabilité Civile Après Livraison et/ou Professionnelle	
Tous dommages (corporels, matériels et immatériels confondus) et frais confondus	5 000 000 EUR par année d'assurance
Dont :	
• Dommages immatériels non consécutifs	5 000 000 EUR par année d'assurance
• Frais de restauration de l'image de marque	200 000 EUR par année d'assurance
• Biens, documents, médias et données confiés et/ou prêtés (Dommages matériels et immatériels consécutifs) y compris frais de reconstitution	500 000 EUR par année d'assurance
Frais de prévention	
Frais de prévention	150 000 EUR par année d'assurance
Atteinte Logique / Cyber	
Tous dommages et frais confondus	150 000 EUR par année d'assurance
Dont :	
• Frais de notification	50 000 EUR par année d'assurance
• Frais en cas d'atteinte à la réputation	50 000 EUR par année d'assurance
Risques environnementaux	
Atteintes accidentelles à l'environnement tous dommages et frais confondus	1 000 000 EUR par année d'assurance
Dont :	
• Préjudice écologique, tous dommages et frais confondus	300 000 EUR par année d'assurance
Dont :	
Frais de prévention	100 000 EUR par année d'assurance
• Responsabilité environnementale, tous dommages et frais confondus	300 000 EUR par année d'assurance
Dont :	
Frais de prévention	100 000 EUR par année d'assurance
GARANTIE JURIDIQUE	
Défense Pénale et Recours	SOUSCRIT

La présente attestation est valable pour la période du 1er janvier 2024 au 31 décembre 2024 sous réserve que le contrat ne soit pas résilié, suspendu ou annulé pour quelque cause que ce soit au cours de cette période.

Elle n'implique qu'une présomption de garantie à la charge de l'assureur. Elle est délivrée pour valoir ce que de droit et n'engage l'assureur que dans les limites des dispositions du contrat auquel elle se réfère.

Karim BOUCHEMA
 Directeur des Opérations



2 / 2

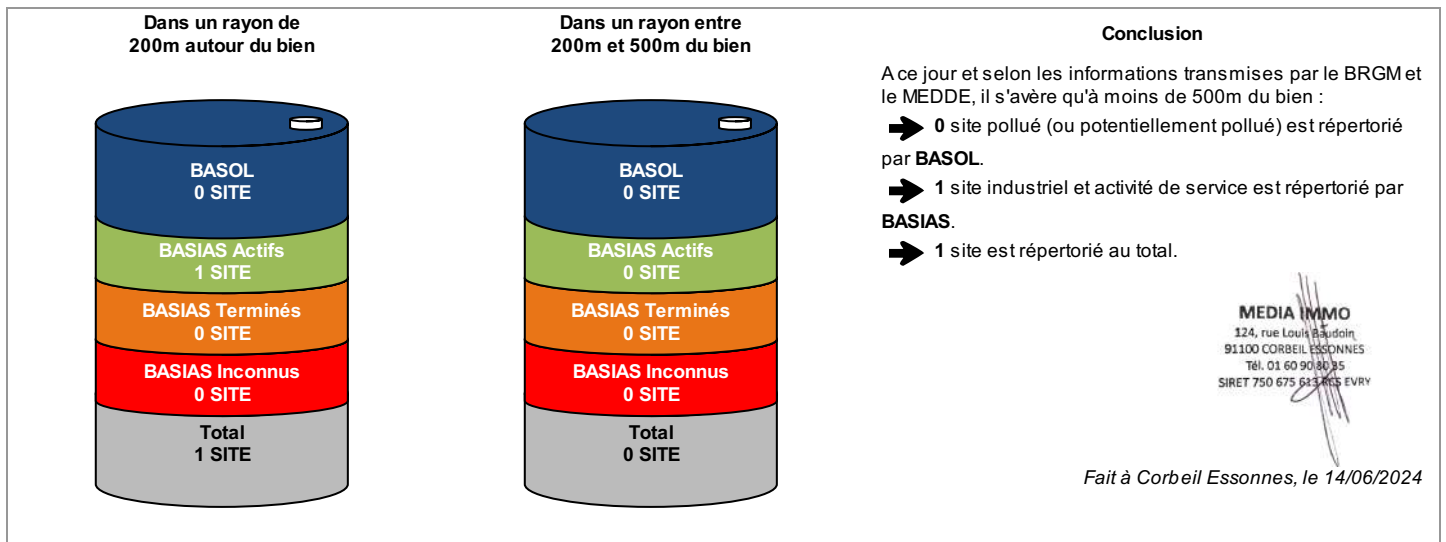
Etat des Risques de Pollution des Sols (ERPS)*



Réalisé en commande** par	Media Immo
Pour le compte de	PAUL SCOUARNEC EMMANUEL GOURS
Numéro de dossier	Programme Villa d'Annelise/CG
Date de réalisation	14/06/2024

Localisation du bien	32 rue de Vitré 35220 CHATEAUBOURG
Section cadastrale	AN 72, AN 73, AN 74, AN 392, AN 394
Altitude	79.19m
Données GPS	Latitude 48.111534 - Longitude -1.382118

Désignation du vendeur	SCCV MOULINS
Désignation de l'acquéreur	



* Ce présent document n'a pour but que de communiquer, A TITRE INFORMATIF, à l'acquéreur ou au locataire, les informations rendues publiques par l'Etat concernant les risques de pollution des sols.

** Media Immo réalise, sous sa seule responsabilité, l'ERPS du client. Ceci sous couvert que les informations de localisation du bien transmises par le client soient exactes et que les informations obtenues sur les bases de données BASOL, BASIAS, CASIAS et des futurs SIS soient à jour.

Document réalisé à partir des bases de données **BASIAS, BASOL** et **CASIAS**
(gérées par le **BRGM - Bureau de Recherches Géologiques et Minières** et le **MEDDE - Ministère de l'Ecologie, du Développement Durable et de l'Energie**)

SOMMAIRE

Synthèse de votre **Etat des Risques de Pollution des Sols**
Qu'est-ce que l'ERPS ?
Cartographie des sites situés à moins de 200m du bien et à moins de 500m du bien
Inventaire des sites **BASOL / BASIAS** situés à moins de 200m du bien, 500m du bien et non localisés

Qu'est-ce que l'ERPS ?

Ce document n'a pour but que de communiquer, A TITRE INFORMATIF, à l'acquéreur ou au locataire, les informations rendues publiques par l'Etat concernant les risques de pollution des sols.

Qu'est-ce qu'un site pollué ?

Un site pollué est un site qui, du fait d'anciens dépôts de déchets ou d'infiltration de substances polluantes, présente une pollution susceptible de provoquer une nuisance ou un risque pérenne pour les personnes ou l'environnement. Ces situations sont souvent dues à d'anciennes pratiques sommaires d'élimination des déchets, mais aussi à des fuites ou à des épandages de produits chimiques, accidentels ou pas. Il existe également autour de certains sites des contaminations dues à des retombées de rejets atmosphériques accumulés au cours des années voire des décennies.

Comment sont établis les périmètres et attributs des futurs SIS ?

Le préfet élabore la liste des projets de SIS et la porte à connaissance des maires de chaque commune. L'avis des maires est recueilli, puis les informations de pollution des sols sont mises à jour grâce à la contribution des organismes participants. Ces secteurs seront représentés dans un ou plusieurs documents graphiques, à l'échelle cadastrale.

Quels sont les derniers changements ?

Le décret n° 2022-1289 du 1er octobre 2022 relatif à l'information des acquéreurs et des locataires sur les risques vient renforcer le formalisme de l'état de pollution des sols. Depuis le 1er janvier 2023, l'ERP doit mentionner le dernier arrêté pris par le préfet sur l'existence d'un SIS, la date d'élaboration, le numéro des parcelles concernées, ainsi que des dispositions réglementaires, tout en reprenant les informations à disposition dans le système d'information géographique (art R125-26 du Code de l'environnement).

Que signifient BASOL, BASIAS et CASIAS ?

➔ **BASOL** : BAse de données des sites et SOLs pollués (ou potentiellement pollués) par les activités industrielles appelant une action des pouvoirs publics, à titre préventif ou curatif.

➔ **BASIAS** : Base de données d'Anciens Sites Industriels et Activités de Service, réalisée essentiellement à partir des archives et gérée par le BRGM (Bureau de Recherches Géologiques et Minières). **Il faut souligner qu'une inscription dans BASIAS ne préjuge pas d'une éventuelle pollution à son endroit.**

➔ **CASIAS** : Carte des Anciens Sites Industriels et Activités de Service, présentant l'historique des activités industrielles ou de services que se sont succédés au cours du temps. **CASIAS ne préjuge pas d'une pollution effective des sols des établissements recensés.**

Que propose Media Immo ?

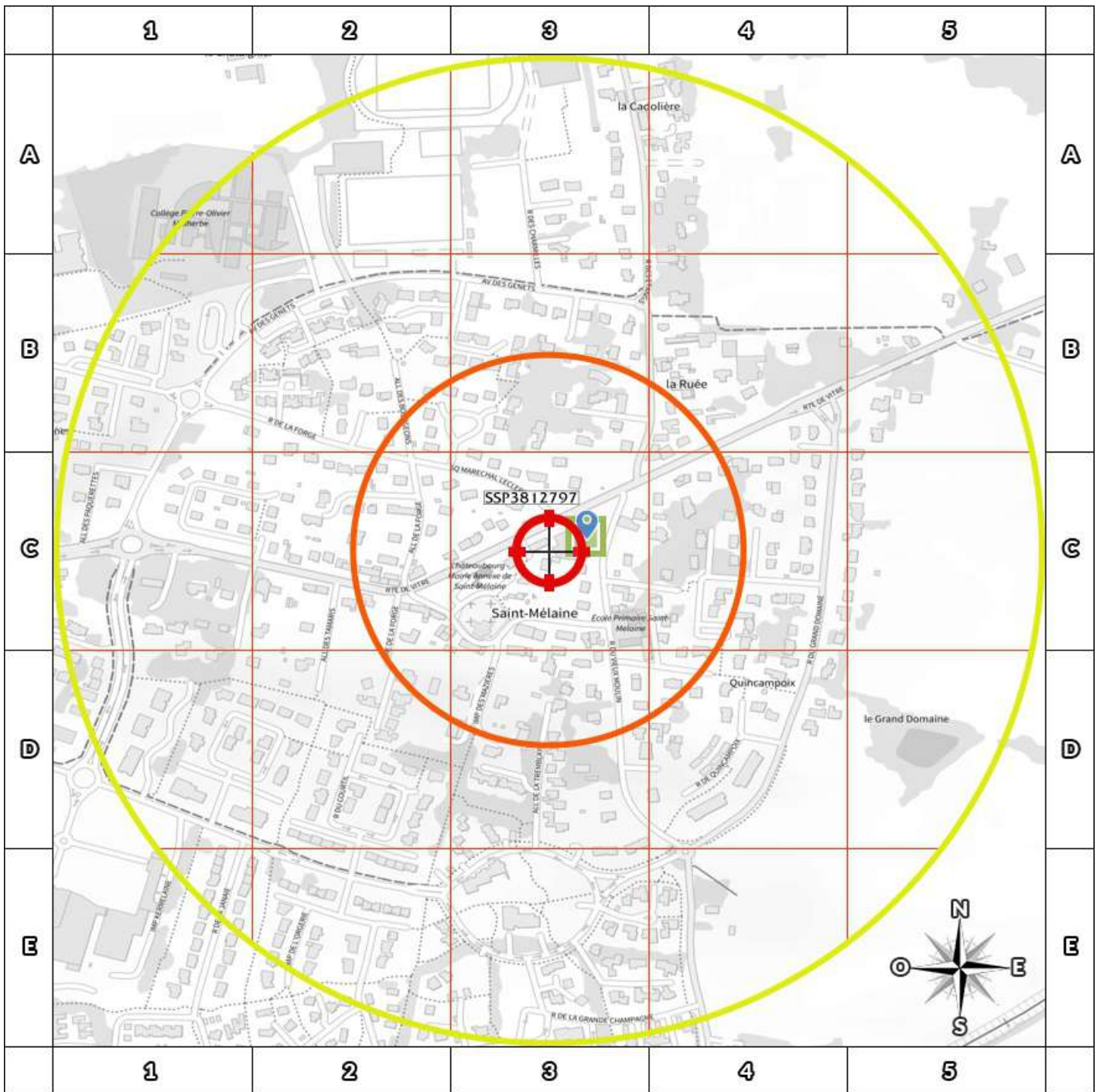
Media Immo vous transmet, à titre informatif, les informations actuellement disponibles et rendues publiques par l'Etat à travers les bases de données **BASOL** et **BASIAS**, et sur **CASIAS**.

Quels sont les risques si le vendeur ou le bailleur n'informe pas l'acquéreur ou le locataire ?

« À défaut et si une pollution constatée rend le terrain impropre à la destination précisée dans le contrat, **dans un délai de deux ans à compter de la découverte de la pollution**, l'acquéreur ou le locataire a le choix de demander la **résolution du contrat** ou, selon le cas, de **se faire restituer une partie du prix de vente ou d'obtenir une réduction du loyer**. L'acquéreur peut aussi demander la **réhabilitation du terrain aux frais du vendeur** lorsque le coût de cette réhabilitation ne paraît pas disproportionné par rapport au prix de vente ». (Extrait du Décret n°2015-1353 du 26 octobre 2015)

Cartographie des sites

situés à moins de 200m du bien et à moins de 500m du bien



200m

- BASOL : BAse de données des sites et SOLs pollués (ou potentiellement pollués)
- BASIAS en activité : Base de données d'Anciens Sites Industriels et Activités de Service
- BASIAS dont l'activité est terminée : Base de données d'Anciens Sites Industriels et Activités de Service
- BASIAS dont l'activité est inconnue : Base de données d'Anciens Sites Industriels et Activités de Service
- Sites CASIAS : Carte des Anciens Sites Industriels et Activités de Service
- Emplacement du bien
- Zone de 200m autour du bien
- Zone de 500m autour du bien

Retrouvez sur cette cartographie un inventaire des sites pollués (ou potentiellement polluée) situés à moins de 500m du bien représentés par les pictos et . Chacun de ces pictos est détaillé sur la page suivante grâce à sa lettre et son numéro (A2, B4, ...) qui vous aideront à vous repérer sur la carte. Le descriptif complet des sites CASIAS est consultable sur le site <https://georisques.gouv.fr/>.

Inventaire des sites BASOL / BASIAS

situés à moins de 200m du bien et à moins de 500m du bien

Repère	Nom	Activité des sites situés à moins de 200m	Distance (Environ)
C3	LEJAS SARL, LEJAS Joseph, garage	Garages, ateliers, mécanique et soudure	40 m

Repère	Nom	Activité des sites situés de 200m à 500m	Distance (Environ)
Aucun résultat de 200m à 500m			

Nom	Activité des sites non localisés
Aucun site non localisé	

Installations Classées pour la Protection de l'Environnement (ICPE)*



Réalisé en commande** par	Media Immo
Pour le compte de	PAUL SCOUARNEC EMMANUEL GOURS
Numéro de dossier	Programme Villa d'Annelise/CG
Date de réalisation	14/06/2024
Localisation du bien	32 rue de Vitré 35220 CHATEAUBOURG
Section cadastrale	AN 72, AN 73, AN 74, AN 392, AN 394
Altitude	79.19m
Données GPS	Latitude 48.111534 - Longitude -1.382118
Désignation du vendeur	SCCV MOULINS
Désignation de l'acquéreur	

RÉFÉRENCES

Seules sont concernées les ICPE suivies par les DREAL (Directions régionales de l'environnement, de l'aménagement et du logement) pour la majorité des établissements industriels et les DD(CS)PP (Directions départementales (de la cohésion sociale et) de la protection des populations) pour les établissements agricoles, les abattoirs et les équarrissages et certaines autres activités agroalimentaires, avec distinction en attribut du type d'ICPE (SEVESO, IPPC, Silo, Carrière, Autres), de l'activité principale et des rubriques de la nomenclature des installations classées pour lesquelles l'établissement industriel est autorisé.

GÉNÉALOGIE

Cette base contient les installations soumises à autorisation ou à enregistrement (en construction, en fonctionnement ou en cessation d'activité). Les données proviennent d'une extraction de la base de données fournie par le Ministère de l'écologie, du développement durable et de l'énergie (MEDDE) et la géolocalisation est effectuée sur la base des coordonnées Lambert indiquées dans l'extraction.

QUALITÉ DES DONNÉES

Le niveau de précision de la localisation indiqué en attribut pour chaque ICPE est variable ; Elles peuvent être localisées au Centre de la commune concernée, à l'adresse postale, à leurs coordonnées précises ou leur valeur initiale.

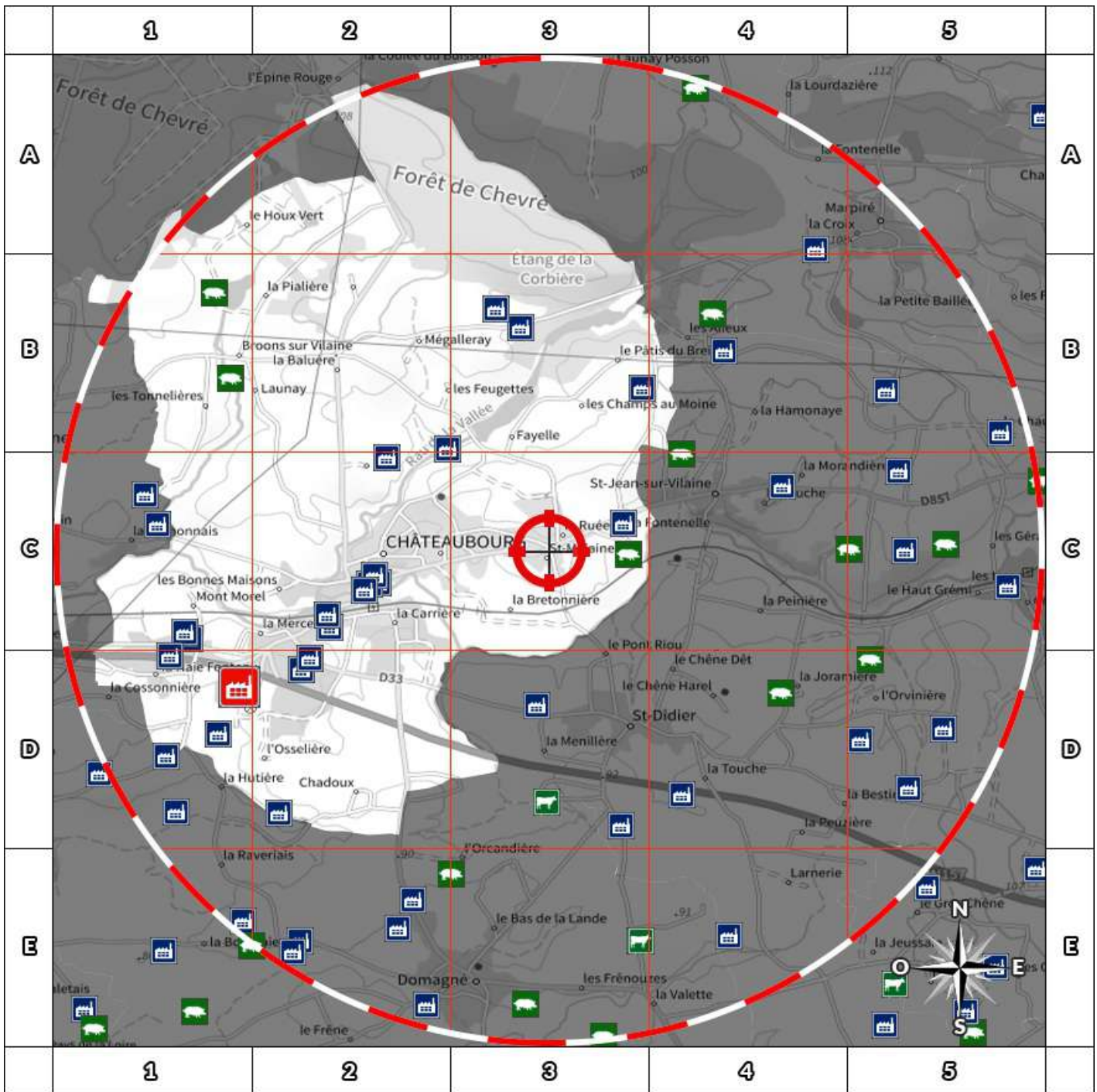
*** Ce présent document n'a pour but que de communiquer, A TITRE INFORMATIF, à les informations rendues publiques par l'Etat.**

** Media Immo réalise, sous sa seule responsabilité, l'ICPE du client. Ceci sous couvert que les informations de localisation du bien transmises par le client soient exactes et que les informations obtenues sur les bases de données soient à jour.


SOMMAIRE

Synthèse des Installations Classées pour la Protection de l'Environnement
Cartographie des ICPE
Inventaire des ICPE

Cartographie des ICPE Commune de CHATEAUBOURG (35220)



2000m

- | | |
|---|---|
|  Usine Seveso |  Elevage de porc |
|  Usine non Seveso |  Elevage de bovin |
|  Carrière |  Elevage de volaille |
|  Emplacement du bien |  Zone de 500m autour du bien |




Retrouvez sur cette cartographie un inventaire des Installations Classées pour le Protection de l'Environnement situées à moins de 500m du bien représentées par les pictos      et .

Chacun de ces pictos est détaillé sur la page suivante grâce à sa lettre et son numéro (A2, B4, ...) qui vous aideront à vous repérer sur la carte.

Inventaire des ICPE

Commune de CHATEAUBOURG (35220)

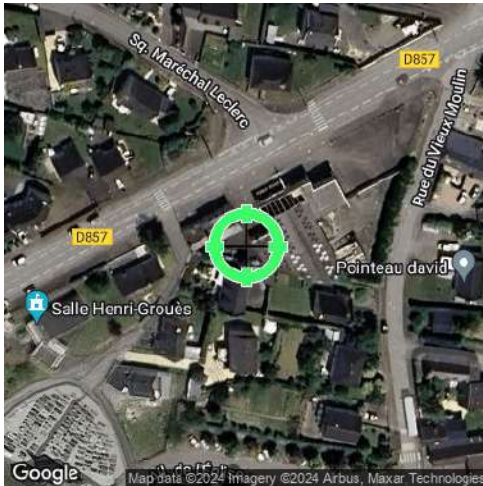
Repère	Situation	Nom	Adresse	Etat d'activité Régime	Seveso Priorité Nationale
ICPE situées à moins de 5000m du bien					
	Valeur Initiale	SULKY BUREL	La Goulgatière Rue Fabien Burel - BP 92111 35220 Châteaubourg	En fin d'exploitation INCONNU	Non Seveso NON
	Valeur Initiale	JPS	ZA de la Garmandière Voie de la Rouyardière 35220 CHATEAUBOURG	En exploitation avec titre INCONNU	Non Seveso NON
	Valeur Initiale	AVI et PESCHARD - LITHOS	ZAC de la Goulgatière CS 80011 35220 Châteaubourg	En exploitation avec titre INCONNU	Non Seveso NON
	Valeur Initiale	SA GRUEL FAYER	La Rublonnière CS 93801 35220 Châteaubourg	En exploitation avec titre INCONNU	Seveso Seuil Haut OUI
	Valeur Initiale	LAITIERE DE CHATEAUBOURG (STE)	12, rue de Rennes 35220 Châteaubourg	En fin d'exploitation INCONNU	Non Seveso NON
	Valeur Initiale	SANDERS OUEST	Route de Rennes 35220 Châteaubourg	En exploitation avec titre INCONNU	Non Seveso NON
C2	Valeur Initiale	OLGA	ZI de la Galmandière 35220 Châteaubourg	En exploitation avec titre INCONNU	Non Seveso NON
	Valeur Initiale	TRANSFO SERVICES	ZAC de la Goulgatière 2 boulevard Laënnec - BI 82128 35220 Châteaubourg	En exploitation avec titre INCONNU	Non Seveso OUI
	Valeur Initiale	THALES MICROELECTRONICS	ZI de Bellevue CS 53806 35220 Châteaubourg	Inconnu INCONNU	Non Seveso NON
	Valeur Initiale	VERGERS DE CHATEAUBOURG SAS	12, rue de Rennes BP 92129 35220 Châteaubourg	En exploitation avec titre INCONNU	Non Seveso OUI
	Valeur Initiale	GAEC DU CHAMP MOINE	LE CHAMP MOINE - ST MELAINE 35220 ST MELAINE	Inconnu INCONNU	Non Seveso NON
	Valeur Initiale	SAS AVIAGEN FRANCE	la Pohardière 35220 Châteaubourg	En exploitation avec titre INCONNU	Non Seveso OUI
	Valeur Initiale	TENDRIADE	ZAC DE LA GOULGATIERE 22 A RUE JOLIOT CURIE 35220 Châteaubourg	En exploitation avec titre INCONNU	Non Seveso OUI
	Valeur Initiale	BROSSAULT SERGE	LA RIAUDAIS La Riaudais 35220 ST MELAINE	En fin d'exploitation INCONNU	Non Seveso NON
	Valeur Initiale	SCEA LA PETITE FONTENELLE	Le Haut Changé 35680 Piré-Chancé	En exploitation avec titre INCONNU	Non Seveso OUI
	Valeur Initiale	EARL LA BALUERE	La Baluère 35220 ST MELAINE	En fin d'exploitation INCONNU	Non Seveso NON
	Valeur Initiale	EARL LES TONNELIERES	6 LD LES TONNELIERES 35220 Châteaubourg	En exploitation avec titre INCONNU	Non Seveso NON
	Valeur Initiale	EARL DE LA BEVINIERE	LA BEVINIERE 35220 ST MELAINE	Inconnu INCONNU	Non Seveso NON
	Valeur Initiale	GAEC DES 2 L	LIEU DIT L EPINE L'EPINE - BROONS SUR VILAINE 35220 ST MELAINE	Inconnu INCONNU	Non Seveso NON
	Valeur Initiale	EARL DU TUNNEL	LES BASSES CHENELIERES 35220 CHATEAUBOURG	Inconnu INCONNU	Non Seveso NON
	Valeur Initiale	MG2 MIX	Zone de La Basse Haie 35220 CHATEAUBOURG	Inconnu INCONNU	Non Seveso NON
	Valeur Initiale	SMICTOM Sud Est	ZI La Goulgatière 9 rue Lavoisier 35220 Châteaubourg	En exploitation avec titre INCONNU	Non Seveso NON
	Valeur Initiale	COOPERATIVE LE GOUESSANT	ZI rue de la Croix Guilmet 35220 Châteaubourg	Inconnu INCONNU	Non Seveso NON
	Valeur Initiale	BUREL Production	PA de La Gaultière Les Portes de Bretagne 35220 Châteaubourg	En exploitation avec titre INCONNU	Non Seveso NON
	Valeur Initiale	SASU SFIMO - SONEPAR	PA de la Gaultière 35220 Châteaubourg	En exploitation avec titre INCONNU	Non Seveso NON

Repère	Situation	Nom	Adresse	Etat d'activité Régime	Seveso Priorité Nationale
ICPE situées à moins de 5000m du bien					
	Valeur Initiale	SCEA LA PETITE FONTENELLE	LA PETITE FONTENELLE 35220 CHATEAUBOURG	En exploitation avec titre	Non Seveso
				INCONNU	NON
	Valeur Initiale	EXPORT CENTER	Rue de la Croix Guillemet 35220 Châteaubourg	Inconnu	Non Seveso
				INCONNU	NON
	Valeur Initiale	GAEC ESNAULT D2MG	1 LES BASSES FEUGETTES BROONS SUR VILAINE 35220 CHATEAUBOURG	Inconnu	Non Seveso
				INCONNU	NON

Nom	Adresse	Etat d'activité Régime	Seveso Priorité Nationale
ICPE situées à plus de 5000m du bien			
Aucun ICPE à plus de 5000m du bien sur la commune CHATEAUBOURG			

Extrait de Georisques

Depuis des données publiques de l'Etat disponibles sur le site Georisques.gouv.fr



Réalisé en commande** par	Media Immo
Pour le compte de	PAUL SCOUARNEC EMMANUEL GOURS
Numéro de dossier	Programme Villa d'Annelise/CG
Date de réalisation	14/06/2024

Localisation du bien	32 rue de Vitré 35220 CHATEAUBOURG
Section cadastrale	AN 72, AN 73, AN 74, AN 392, AN 394
Altitude	79.19m
Données GPS	Latitude 48.111533506189 - Longitude - 1.3821179999993

Désignation du vendeur	SCCV MOULINS
Désignation de l'acquéreur	



Attention : ce descriptif n'est pas un état des risques (ERP) conforme aux articles L-125-5 et R125-26 du code de l'Environnement. Ce descriptif est délivré à titre informatif. Il n'a pas de valeur juridique.

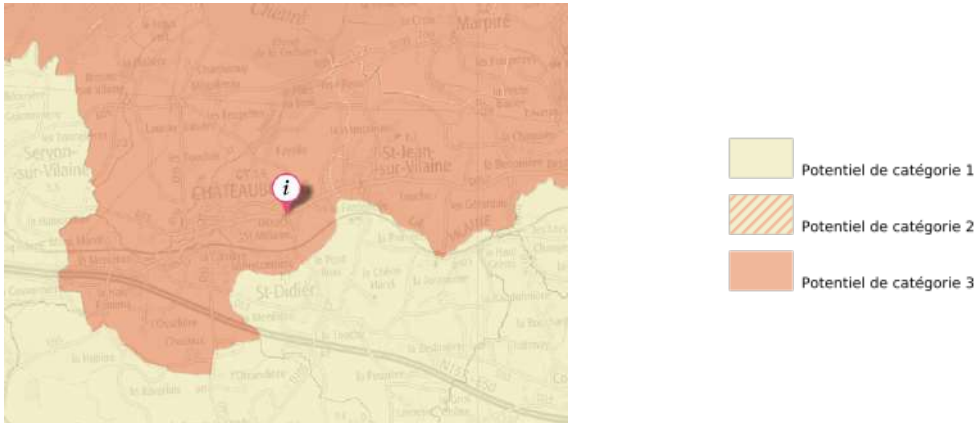


Risques	Concerné	Détails
Radon	Oui	Niveau : 3
TRI : Territoire à Risque important d'Inondation	Oui	1 TRI sur la commune
PAPI : Programmes d'Actions de Prévention des Inondations	Oui	3 PAPI sur la commune
Canalisations de matières dangereuses	Non	0 canalisation(s) dans un rayon de 1000 m
Installations industrielles rejetant des polluants	Oui	12 établissement(s) rejetant des polluants dans un rayon de 5000 m
Installations nucléaires	Non	0 installation(s) nucléaire(s) dans un rayon de 10000 m 0 centrale(s) nucléaire(s) dans un rayon de 20000 m

Cartographies

Radon

La cartographie du potentiel du radon des formations géologiques établie par l'IRSN conduit à classer les communes en 3 catégories. Celle-ci fournit un niveau de risque relatif à l'échelle d'une commune, il ne présage en rien des concentrations présentes dans votre habitation, celles-ci dépendant de multiples autres facteurs (étanchéité de l'interface entre le bâtiment et le sol, taux de renouvellement de l'air intérieur, etc.) (Source : IRSN).



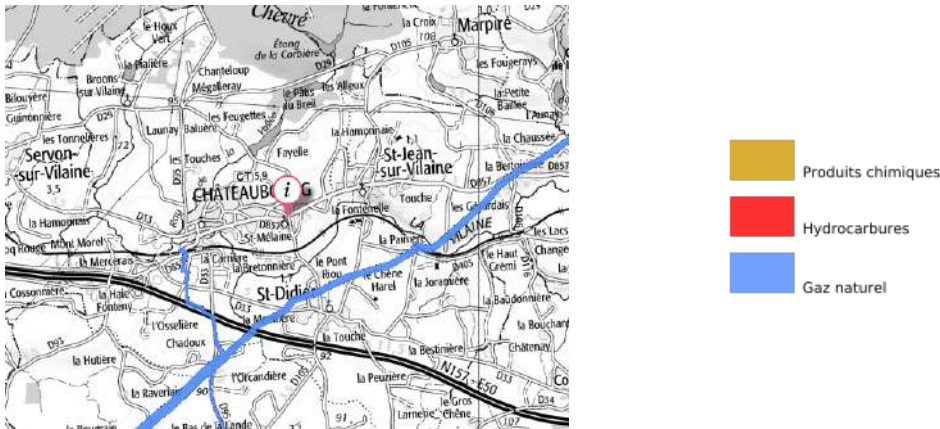
Territoire à Risque important d'Inondation - TRI

Cette carte (Territoires à Risques importants d'Inondations – TRI) représente des zones pouvant être inondées. Ces zones sont déterminées soit en fonction d'un historique d'inondation passées soit en fonction de calculs. Trois périodes de temps sont ainsi retenues : évènement fréquent, moyen, et extrême pour situer dans le temps la possibilité d'une inondation et sa force.



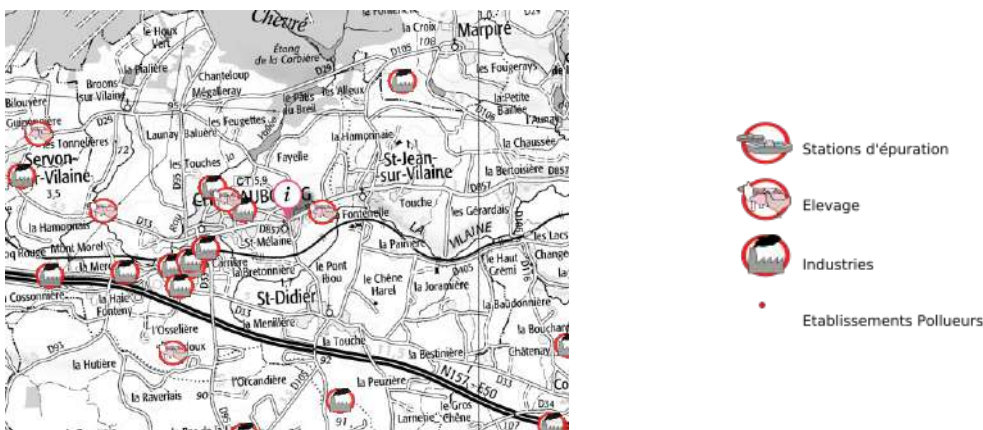
Canalisations de matières dangereuses

La carte représente les implantations présentes autour de votre localisation. Le rayon choisi a été déterminé en fonction de la pertinence de diffusion de cette information et de l'obligation de diffusion.



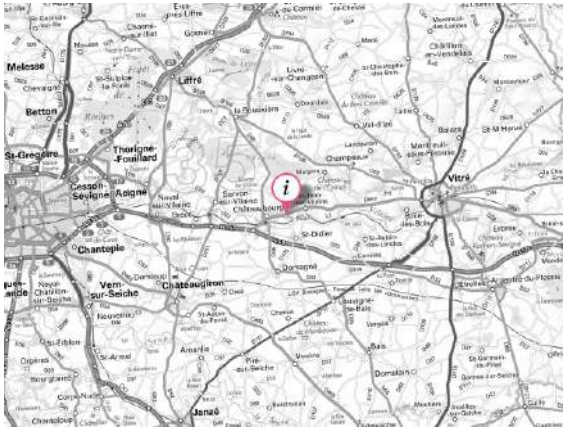
Installations industrielles rejetant des polluants

Ces installations industrielles déclarent des rejets de polluants potentiellement dangereux dans l'air, l'eau ou les sols. La carte représente les implantations présentes autour de votre localisation. Le rayon de 5km a été déterminé en fonction de la pertinence de diffusion de cette information.



Installations nucléaires

La carte représente les implantations présentes autour de votre localisation. Le rayon choisi a été déterminé en fonction de la pertinence de diffusion de cette information et de l'obligation de diffusion.



Centrale nucléaire de production d'électricité



Autre installation nucléaire

Etat des nuisances sonores aériennes

En application des articles L 112-3 et L 112-9 du Code de l'Urbanisme



Réalisé en commande* par	Media Immo
Pour le compte de	PAUL SCOUARNEC EMMANUEL GOURS
Numéro de dossier	Programme Villa d'Annelise/CG
Date de réalisation	14/06/2024
Localisation du bien	32 rue de Vitré 35220 CHATEAUBOURG
Section cadastrale	AN 72, AN 73, AN 74, AN 392, AN 394
Altitude	79.19m
Données GPS	Latitude 48.111534 - Longitude -1.382118
Désignation du vendeur	SCCV MOULINS
Désignation de l'acquéreur	

* Media Immo réalise, sous sa seule responsabilité, l'ENSA du client. Ceci sous couvert que les informations de localisation du bien transmises par le client soient exactes et que les informations obtenues sur les bases de données soient à jour.

EXPOSITION DE L'IMMEUBLE AU REGARD D'UN OU PLUSIEURS PLANS D'EXPOSITION AU BRUIT

Non exposé	AN 72, AN 73, AN 74, AN 392, AN 394
------------	-------------------------------------

SOMMAIRE

Synthèse de votre **Etat des Nuisances Sonores Aériennes**
 Imprimé Officiel (feuille rose/violette)
 Cartographie
 Prescriptions d'Urbanisme applicables dans les zones de bruit des Aérodrômes

Etat des nuisances sonores aériennes

En application des articles L 112-3 et L 112-9 du Code de l'Urbanisme

Les zones de bruit des plans d'exposition au bruit constituent des servitudes d'urbanisme (art. L. 112-3 du code de l'urbanisme) et doivent à ce titre être notifiées à l'occasion de toute cession, location ou construction immobilière.

Cet état est établi sur la base des informations mises à disposition par arrêté préfectoral n° _____ du _____ mis à jour le _____

Adresse de l'immeuble
32 rue de Vitré
35220 CHATEAUBOURG

Cadastre
AN 72, AN 73, AN 74, AN 392, AN 394

Situation de l'immeuble au regard d'un ou plusieurs plans d'exposition au bruit (PEB)

■ L'immeuble est situé dans le périmètre d'un PEB 1 oui non

révisé approuvé date _____

¹ si oui, nom de l'aérodrome : _____

> L'immeuble est concerné par des prescriptions de travaux d'insonorisation 2 oui non

² si oui, les travaux prescrits ont été réalisés oui non

■ L'immeuble est situé dans le périmètre d'un autre PEB 1 oui non

révisé approuvé date _____

¹ si oui, nom de l'aérodrome : _____

Situation de l'immeuble au regard du zonage d'un plan d'exposition au bruit

> L'immeuble se situe dans une zone de bruit d'un plan d'exposition au bruit définie comme :

zone A ¹
zone B ²
zone C ³
zone D ⁴

forte
forte
modérée

¹ (intérieur de la courbe d'indice Lden 70)

² (entre la courbe d'indice Lden 70 et une courbe choisie entre Lden 65 et 62)

³ (entre la limite extérieure de la zone B et la courbe d'indice Lden choisie entre 57 et 55)

⁴ (entre la limite extérieure de la zone C et la courbe d'indice Lden 50). Cette zone n'est obligatoire que pour les aérodromes mentionnés au I de l'article 1609 quater viciés A du code général des impôts (et sous réserve des dispositions de l'article L. 112-9 du code de l'urbanisme pour les aérodromes dont le nombre de créneaux horaires attribuables fait l'objet d'une limitation réglementaire sur l'ensemble des plages horaires d'ouverture).

Nota bene : Lorsque le bien se situe sur 2 zones, il convient de retenir la zone de bruit la plus importante.

Documents de référence permettant la localisation de l'immeuble au regard des nuisances prises en compte

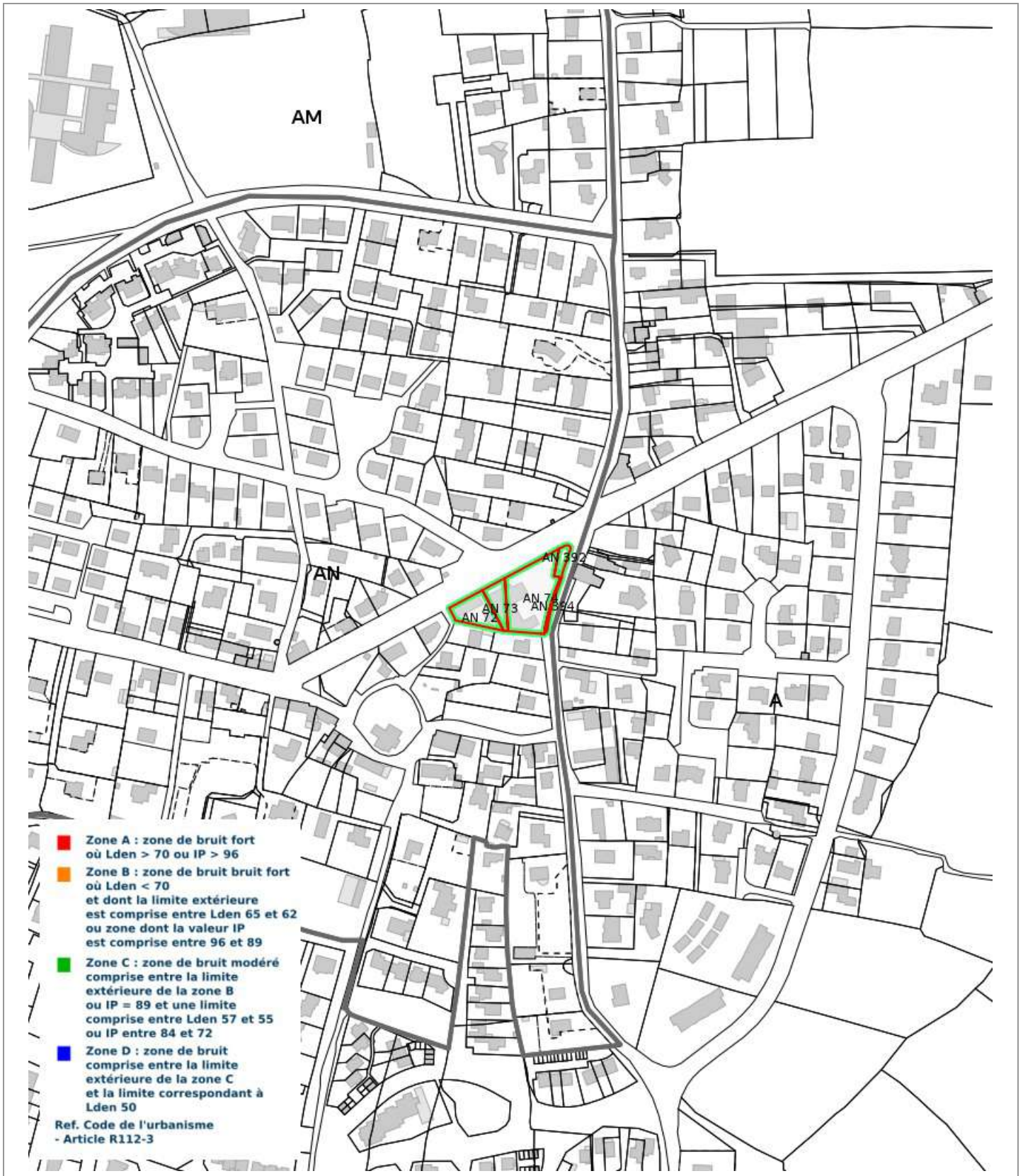
Consultation en ligne sur <https://www.geoportail.gouv.fr/donnees/plan-dexposition-au-bruit-peb>
Plan disponible en Prefecture et/ou en Mairie de CHATEAUBOURG

Vendeur - Acquéreur			
Vendeur	SCCV MOULINS		
Acquéreur			
Date	14/06/2024	Fin de validité	14/12/2024

Cet état, à remplir par le vendeur ou le bailleur, est destiné à être intégré au dossier de diagnostics technique - DDT (annexé, selon le cas, à la promesse de vente ou, à défaut de promesse, à l'acte authentique de vente et au contrat de location ou annexé à ces actes si la vente porte sur un immeuble non bâti) et à être annexé à l'acte authentique de vente et, le cas échéant, au contrat préliminaire en cas de vente en l'état futur d'achèvement.

Information sur les nuisances sonores aériennes. Pour en savoir plus, consultez le site Internet du ministère de la transition écologiques et solidaire <https://www.ecologie-solidaire.gouv.fr/>

Cartographie du Plan d'Exposition au Bruit



Prescriptions d'Urbanisme applicables dans les zones de bruit des Aéroports



PRESCRIPTIONS D'URBANISME APPLICABLES DANS LES ZONES DE BRUIT DES AERODROMES

CONSTRUCTIONS NOUVELLES	ZONE A	ZONE B	ZONE C	ZONE D
Logements nécessaires à l'activité de l'aérodrome, hôtels de voyageurs en transit				
Logements de fonction nécessaires aux activités industrielles ou commerciales admises dans la zone	dans les secteurs déjà urbanisés			
Immeubles d'habitation directement liés ou nécessaires à l'activité agricole	dans les secteurs déjà urbanisés			
Immeubles d'habitation directement liés ou nécessaires à l'activité aéronautique	s'ils ne peuvent être localisés ailleurs			
Constructions à usage industriel, commercial et agricole	s'ils ne risquent pas d'entraîner l'implantation de population permanente			
Equipements publics ou collectifs	s'ils sont nécessaires à l'activité aéronautique ou indispensables aux populations existantes			
Maisons d'habitation individuelles non groupées			si secteur d'accueil déjà urbanisé et desservi par équipements publics sous réserve d'un faible accroissement de la capacité d'accueil	
Immeubles collectifs à usage d'habitation				
Habitat groupé (lotissement, ...) parcs résidentiels de loisirs				

HABITAT EXISTANT	ZONE A	ZONE B	ZONE C	ZONE D
Opérations de rénovation, de réhabilitation, d'amélioration, d'extension mesurée ou de reconstruction des constructions existantes	sous réserve de ne pas accroître la capacité d'accueil d'habitants exposés aux nuisances			
Opérations de réhabilitation et de réaménagement urbain pour permettre le renouvellement urbain des quartiers ou villages existants			si elles n'entraînent pas d'augmentation de la population soumise aux nuisances sonores	

CONSTRUCTIONS NOUVELLES ET HABITAT EXISTANT		
autorisé sous réserve de mesures d'isolation acoustique	autorisé sous conditions	Non autorisé

© DGAC 2004