



MINISTÈRE DE LA TRANSITION ÉCOLOGIQUE

*Liberté
Égalité
Fraternité*



Ce QR Code peut servir à vérifier l'authenticité des données contenues dans ce document.

ÉTAT DES RISQUES RÉGLMENTÉS POUR L'INFORMATIONS DES ACQUÉREURS ET DES LOCATAIRES

Établi le 15 février 2023

La loi du 30 juillet 2003 a institué une obligation d'information des acquéreurs et locataires (IAL) : le propriétaire d'un bien immobilier (bâti ou non bâti) est tenu d'informer l'acquéreur ou le locataire du bien sur certains risques majeurs auquel ce bien est exposé, au moyen d'un état des risques, ceci afin de bien les informer et de faciliter la mise en œuvre des mesures de protection éventuelles .

Attention! Le non respect de ces obligations peut entraîner une annulation du contrat ou une réfaction du prix.

Ce document est un état des risques pré-rempli mis à disposition par l'État depuis www.georisques.gouv.fr. Il répond au modèle arrêté par le ministre chargé de la prévention des risques prévu par l'article R. 125-26 du code de l'environnement.

Il appartient au propriétaire du bien de vérifier l'exactitude de ces informations autant que de besoin et, le cas échéant, de les compléter à partir de celles disponibles sur le site internet de la préfecture ou de celles dont ils disposent, notamment les sinistres que le bien a subis.

En complément, il aborde en annexe d'autres risques référencés auxquels la parcelle est exposée.

Cet état des risques réglementés pour l'information des acquéreurs et des locataires (ERRIAL) est établi pour les parcelles mentionnées ci-dessous.

PARCELLE(S)

33200 BORDEAUX

Code parcelle :
000-CR-348



Parcelle(s) : 000-CR-348, 33200 BORDEAUX

RISQUES FAISANT L'OBJET D'UNE OBLIGATION D'INFORMATION AU TITRE DE L'IAL

INONDATION



Le Plan de prévention des risques naturels (PPR) de type Inondation nommé PPR Bordeaux (revision) a été prescrit sur le territoire de votre commune.

Date de prescription : 02/03/2012

Un PPR prescrit est un PPR en cours d'élaboration sur la commune dont le périmètre et les règles sont en cours d'élaboration.

Le PPR couvre les aléas suivants :

Par une crue à débordement lent de cours d'eau

Par submersion marine

Le plan de prévention des risques est un document réalisé par l'Etat qui interdit de construire dans les zones les plus exposées et encadre les constructions dans les autres zones exposées.



SISMICITÉ : 2/5



- | | |
|---|-----------------|
|  | 1 - très faible |
|  | 2 - faible |
|  | 3 - modéré |
|  | 4 - moyen |
|  | 5 - fort |

Un tremblement de terre ou séisme, est un ensemble de secousses et de déformations brusques de l'écorce terrestre (surface de la Terre). Le zonage sismique détermine l'importance de l'exposition au risque sismique.



RECOMMANDATIONS

Plans de prévention des risques

Votre immeuble est situé dans le périmètre d'un plan de prévention des risques. Il peut être concerné par l'obligation de réaliser certains travaux. Pour le savoir vous devez consulter le PPR auprès de votre commune ou sur le site de votre préfecture..

Si votre bien est concerné par une obligation de travaux, vous pouvez bénéficier d'une aide de l'État, dans le cadre du Fonds de prévention des risques naturels majeurs (FPRNM).

Pour plus de renseignements, contacter la direction départementale des territoires (DDT) de votre département ou votre Direction de l'environnement, de l'aménagement et du logement (DEAL), si vous êtes en Outre-mer.

Pour se préparer et connaître les bons réflexes en cas de survenance du risque, consulter le dossier d'information communal sur les risques majeurs (DICRIM) auprès de votre commune.

Sismicité

Pour certains bâtiments de taille importante ou sensibles, des dispositions spécifiques à mettre en oeuvre s'appliquent lors de la construction. Un guide interactif est proposé sur le site Plan Séisme pour identifier précisément les dispositions à prendre en compte selon votre localisation, votre type d'habitat ou votre projet. Il est consultable à l'adresse suivante :

<http://www.planseisme.fr/-Didacticiel-.html>

Pour connaître les consignes à appliquer en cas de séisme, vous pouvez consulter le site :

<https://www.gouvernement.fr/risques/seisme>

AUTRES INFORMATIONS

POLLUTION DES SOLS



Votre parcelle ne figure pas dans l'inventaire :

- des installations classées soumises à enregistrement ou à autorisation
- des secteurs d'information sur les sols

RISQUES TECHNOLOGIQUES



Il n'y a pas de plan de prévention des risques recensé sur les risques technologiques.

RISQUES MINIERS



Il n'y a pas de plan de prévention des risques recensé sur les risques miniers.

BRUIT



La parcelle n'est pas concernée par un plan d'exposition au bruit d'un aéroport.

INFORMATIONS À PRÉCISER PAR LE VENDEUR / BAILLEUR

INFORMATION RELATIVE AUX SINISTRES INDEMNISÉS PAR L'ASSURANCE SUITE À UNE CATASTROPHE NATURELLE, MINIÈRE OU TECHNOLOGIQUE

Le bien a-t-il fait l'objet d'indemnisation par une assurance suite à des dégâts liés à une catastrophe ? Oui Non

Vous trouverez la liste des arrêtés de catastrophes naturelles pris sur la commune en annexe 2 ci-après (s'il y en a eu).

Les parties signataires à l'acte certifient avoir pris connaissance des informations restituées dans ce document et certifient avoir été en mesure de les corriger et le cas échéant de les compléter à partir des informations disponibles sur le site internet de la Préfecture ou d'informations concernant le bien, notamment les sinistres que le bien a subis.

Le propriétaire doit joindre les extraits de la carte réglementaire et du règlement du PPR qui concernent la parcelle.

SIGNATURES

Vendeur / Bailleur

Date et lieu

Acheteur / Locataire

ANNEXE 1 : RISQUES NE FAISANT PAS L'OBJET D'UNE OBLIGATION D'INFORMATION AU TITRE DE L'IAL

INONDATION



Le Plan de prévention des risques naturels (PPR) de type Inondation nommé PPR - Bordeaux a été approuvé sur le territoire de votre commune, mais n'affecte pas votre bien.

Date de prescription : 01/03/2001

Date d'approbation : 07/07/2005

Un PPR approuvé est un PPR définitivement adopté.

Le PPR couvre les aléas suivants :




Par une crue à débordement lent de cours d'eau

Le plan de prévention des risques est un document réalisé par l'Etat qui interdit de construire dans les zones les plus exposées et encadre les constructions dans les autres zones exposées.



ARGILE : 2/3

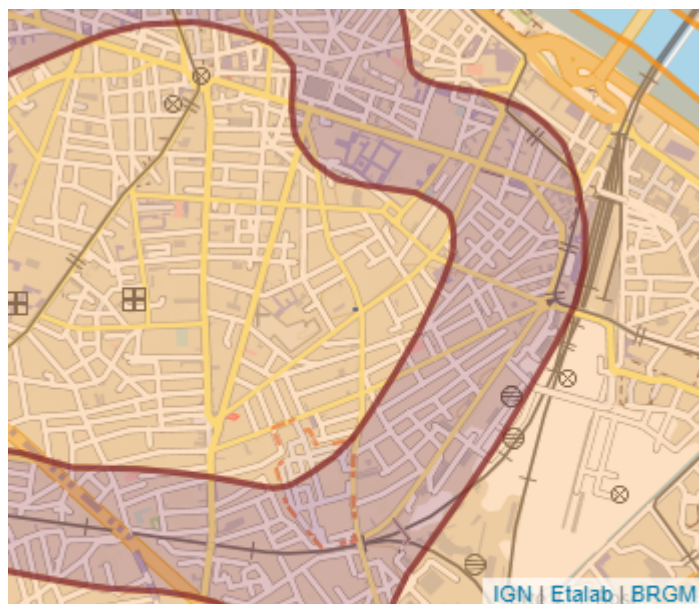


-  1 : Exposition faible
-  2 : Exposition moyenne
-  3 : Exposition fort

Les sols argileux évoluent en fonction de leur teneur en eau. De fortes variations d'eau (sécheresse ou d'apport massif d'eau) peuvent donc fragiliser progressivement les constructions (notamment les maisons individuelles aux fondations superficielles) suite à des gonflements et des tassements du sol, et entraîner des dégâts pouvant être importants. Le zonage argile identifie les zones exposées à ce phénomène de retrait-gonflement selon leur degré d'exposition.

Exposition moyenne : La probabilité de survenue d'un sinistre est moyenne, l'intensité attendue étant modérée. Les constructions, notamment les maisons individuelles, doivent être réalisées en suivant des prescriptions constructives ad hoc. Pour plus de détails :

<https://www.cohesion-territoires.gouv.fr/sols-argileux-secheresse-et-construction#e3>



POLLUTION DES SOLS (500 m)

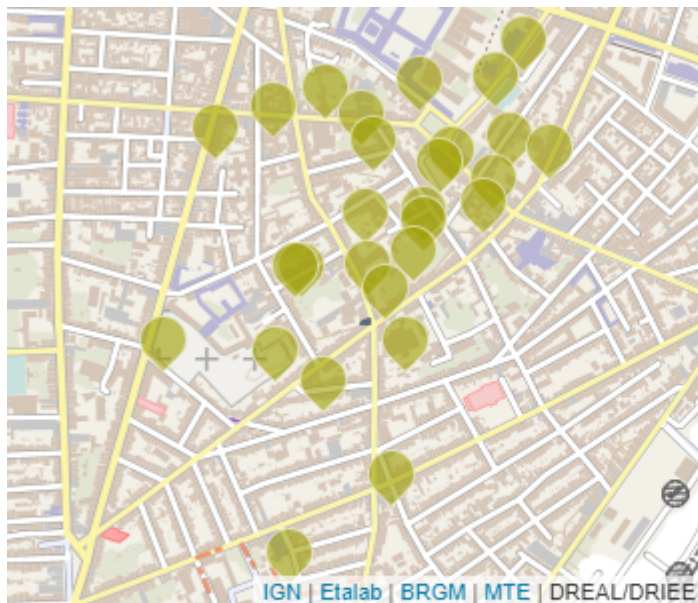


Les pollutions des sols peuvent présenter un risque sanitaire lors des changements d'usage des sols (travaux, aménagements, changement d'affectation des terrains) si elles ne sont pas prises en compte dans le cadre du projet.

Dans un rayon de 500 m autour de votre parcelle, sont identifiés :




- 30 site(s) potentiellement pollué(s), référencé(s) dans l'inventaire des sites ayant accueilli par le passé une activité qui a pu générer une pollution des sols (CASIAS).

Les données disponibles mentionnent enfin la présence d'anciennes activités qui ont été localisées dans le centre de la commune par défaut. La présente analyse n'en tient donc pas compte. Le détail de ces données est consultable en ANNEXE 3.



RADON : 2/3



-  1 : potentiel radon faible
-  2 : potentiel radon moyen
-  3 : potentiel radon significatif

Le radon est un gaz radioactif naturel inodore, incolore et inerte. Ce gaz est présent partout dans les sols et il s'accumule dans les espaces clos, notamment dans les bâtiments.



ANNEXE 2 : LISTE DES ARRÊTÉS CAT-NAT PRIS SUR LA COMMUNE

Cette liste est utile notamment pour renseigner la question de l'état des risques relative aux sinistres indemnisés par l'assurance à la suite d'une catastrophe naturelle.

Nombre d'arrêtés de catastrophes naturelles (CAT-NAT) : 50

Source : CCR

Inondations et/ou Coulées de Boue : 22

Code national CATNAT	Début le	Fin le	Arrêté du	Sur le JO du
ECOZ8800025A	18/03/1988	21/03/1988	10/06/1988	19/06/1988
INTE0100178A	07/05/2000	08/05/2000	03/04/2001	22/04/2001
INTE1322057A	26/07/2013	27/07/2013	10/09/2013	13/09/2013
INTE1826529A	26/05/2018	26/05/2018	04/10/2018	03/11/2018
INTE2031566A	09/05/2020	11/05/2020	23/11/2020	03/12/2020
INTE2119792A	17/06/2021	19/06/2021	30/06/2021	02/07/2021
INTE8700362A	01/09/1987	01/09/1987	03/11/1987	11/11/1987
INTE9000113A	11/02/1990	15/02/1990	16/03/1990	23/03/1990
INTE9300148A	08/08/1992	09/08/1992	19/03/1993	28/03/1993
INTE9800404A	29/04/1998	29/04/1998	22/10/1998	13/11/1998
INTE9900627A	25/12/1999	29/12/1999	29/12/1999	30/12/1999
IOCE0902322A	24/01/2009	27/01/2009	28/01/2009	29/01/2009
IOCE1012624A	28/02/2010	28/02/2010	10/05/2010	13/05/2010
IOCE1132263A	02/08/2011	02/08/2011	28/11/2011	01/12/2011
NOR19821130	06/11/1982	10/11/1982	30/11/1982	02/12/1982
NOR19831005	16/07/1983	24/07/1983	05/10/1983	08/10/1983
NOR19831005	09/08/1983	09/08/1983	05/10/1983	08/10/1983
NOR19831005	24/06/1983	24/06/1983	05/10/1983	08/10/1983
NOR19831005	04/07/1983	04/07/1983	05/10/1983	08/10/1983
NOR19831115	31/05/1983	31/05/1983	15/11/1983	18/11/1983
NOR19861211	14/09/1986	15/09/1986	11/12/1986	09/01/1987
NOR19870127	23/09/1986	24/09/1986	27/01/1987	14/02/1987

Sécheresse : 22

Code national CATNAT	Début le	Fin le	Arrêté du	Sur le JO du
INTE0300234A	01/01/2002	31/12/2002	30/04/2003	22/05/2003
INTE0400918A	01/07/2003	30/09/2003	11/01/2005	01/02/2005
INTE1228647A	01/04/2011	30/06/2011	11/07/2012	17/07/2012
INTE1311772A	01/01/2012	31/03/2012	21/05/2013	25/05/2013
INTE1824834A	01/01/2017	30/06/2017	18/09/2018	20/10/2018
INTE9100177A	01/01/1990	31/12/1990	28/03/1991	17/04/1991
INTE9600137A	01/06/1995	30/09/1995	03/04/1996	17/04/1996
INTE9600137A	07/02/1996	08/02/1996	03/04/1996	17/04/1996
INTE9600421A	01/01/1991	30/09/1995	01/10/1996	17/10/1996
INTE9600522A	01/01/1991	30/09/1995	09/12/1996	20/12/1996
INTE9700269A	01/01/1991	31/12/1996	08/07/1997	19/07/1997
INTE9800027A	01/10/1995	31/12/1996	02/02/1998	18/02/1998
INTE9800067A	01/01/1991	31/05/1997	12/03/1998	28/03/1998
INTE9900026A	01/01/1997	30/06/1998	21/01/1999	05/02/1999
INTE9900124A	01/01/1997	31/12/1998	19/03/1999	03/04/1999
INTE9900304A	01/01/1997	31/12/1998	22/06/1999	14/07/1999
INTX9110334A	01/06/1989	31/12/1990	04/12/1991	27/12/1991
IOCE0804637A	01/01/2005	31/03/2005	20/02/2008	22/02/2008
IOCE0804637A	01/07/2005	30/09/2005	20/02/2008	22/02/2008
IOCE1032143A	01/07/2009	30/09/2009	13/12/2010	13/01/2011
IOCE1133770A	01/07/2010	30/09/2010	12/12/2011	03/01/2012
MDIE900017A	01/06/1989	31/12/1989	04/12/1990	15/12/1990

Chocs Mécaniques liés à l'action des Vagues : 4

Code national CATNAT	Début le	Fin le	Arrêté du	Sur le JO du
INTE9600137A	07/02/1996	08/02/1996	03/04/1996	17/04/1996
INTE9600137A	01/06/1995	30/09/1995	03/04/1996	17/04/1996
INTE9900627A	25/12/1999	29/12/1999	29/12/1999	30/12/1999
IOCE0902322A	24/01/2009	27/01/2009	28/01/2009	29/01/2009

Mouvement de Terrain : 1

Code national CATNAT	Début le	Fin le	Arrêté du	Sur le JO du
INTE9900627A	25/12/1999	29/12/1999	29/12/1999	30/12/1999

Tempête : 1

Code national CATNAT	Début le	Fin le	Arrêté du	Sur le JO du
NOR19821130	06/11/1982	10/11/1982	30/11/1982	02/12/1982

ANNEXE 3 : SITUATION DU RISQUE DE POLLUTION DES SOLS DANS UN RAYON DE 500 M AUTOUR DE VOTRE BIEN

Inventaire CASIAS des anciens sites industriels et activités de services

Nom du site	Fiche détaillée
Demarle	https://fiches-risques.brgm.fr/georisques/casias/SSP3772343
Barbot	https://fiches-risques.brgm.fr/georisques/casias/SSP3772383
Dubourg Frères	https://fiches-risques.brgm.fr/georisques/casias/SSP3772502
Damay	https://fiches-risques.brgm.fr/georisques/casias/SSP3772504
Inconnu	https://fiches-risques.brgm.fr/georisques/casias/SSP3773024
MALEYRE André	https://fiches-risques.brgm.fr/georisques/casias/SSP3773040
NIERVEZE René Maurice	https://fiches-risques.brgm.fr/georisques/casias/SSP3773041
MALEYRE Louis Roger	https://fiches-risques.brgm.fr/georisques/casias/SSP3773042
POIVERT M.	https://fiches-risques.brgm.fr/georisques/casias/SSP3772979
BOIRON M.	https://fiches-risques.brgm.fr/georisques/casias/SSP3772980
BEIGBEDER Claude	https://fiches-risques.brgm.fr/georisques/casias/SSP3773167
POIVERT Charles	https://fiches-risques.brgm.fr/georisques/casias/SSP3773168
HOSTIER SIRECH	https://fiches-risques.brgm.fr/georisques/casias/SSP3773138
CALTEX/ELF	https://fiches-risques.brgm.fr/georisques/casias/SSP3773201
USINE DE PRODUITS RESINEUX DE MRS BARDON ET SALOMON	https://fiches-risques.brgm.fr/georisques/casias/SSP3773300
LAMOULIE LOUIS	https://fiches-risques.brgm.fr/georisques/casias/SSP3773292
GORDON FRANCOIS	https://fiches-risques.brgm.fr/georisques/casias/SSP3773552
MOTHE Pierre	https://fiches-risques.brgm.fr/georisques/casias/SSP3773793
Yves RONDEAU	https://fiches-risques.brgm.fr/georisques/casias/SSP3774003

Nom du site	Fiche détaillée
DUCOURNEAU François	https://fiches-risques.brgm.fr/georisques/casias/SSP3773043
LEBON S.A. DU MAGASIN DE GROS DES COOPERATIVES DE FRANCE	https://fiches-risques.brgm.fr/georisques/casias/SSP3773519
Etablissements TOCHON Pères et Fils	https://fiches-risques.brgm.fr/georisques/casias/SSP3773781
UNITED SHOC MACHINERY COMPANY	https://fiches-risques.brgm.fr/georisques/casias/SSP3773037
GARAGE NEW JEEP	https://fiches-risques.brgm.fr/georisques/casias/SSP3773039
ROUQUAT Genre	https://fiches-risques.brgm.fr/georisques/casias/SSP3773172
PRODUITS CHIMIQUES ET LUBRIFIANTS DU S.O (Sté)	https://fiches-risques.brgm.fr/georisques/casias/SSP3773139
LES ATELIERS METALLURGIQUES DE BORDEAUX	https://fiches-risques.brgm.fr/georisques/casias/SSP3773293
DEYCART	https://fiches-risques.brgm.fr/georisques/casias/SSP3773269
National Garage(1), Fonderies et aciéries de la Gironde	https://fiches-risques.brgm.fr/georisques/casias/SSP3774103
BERTAIL ETIENNE	https://fiches-risques.brgm.fr/georisques/casias/SSP3774395