

Etat des risques

Cet état, à remplir par le vendeur ou le bailleur, est destiné à être joint en **annexe** d'un contrat de vente ou de location d'un bien immobilier et à être remis, dès la première visite, au potentiel acquéreur par le vendeur ou au potentiel locataire par le bailleur. Il doit dater de moins de 6 mois et être actualisé, si nécessaire, lors de l'établissement de la promesse de vente, du contrat préliminaire, de l'acte authentique ou du contrat de bail.

Adresse de l'immeuble ou numéro de la ou des parcelles concernées	Code postal ou code Insee	Nom de la commune
Zone Industrielle de Bellevue	35220	CHATEAUBOURG

Situation de l'immeuble au regard d'un ou plusieurs plans de prévention des risques naturels (PPRN)

■ L'immeuble est situé dans le périmètre d'un PPR **NATURELS*** oui non
prescrit⁽¹⁾ ou anticipé⁽²⁾ ou approuvé⁽³⁾ ou approuvé et en cours de révision⁽⁴⁾ date :
Si oui, les risques naturels pris en considération sont liés à :
préciser (inondations, mouvement de terrain, ...) :

> L'immeuble est concerné par des prescriptions de travaux dans le règlement du PPRN oui non
Si oui, les travaux prescrits ont été réalisés oui non

■ L'immeuble est situé dans le périmètre d'un autre PPR **NATURELS**** oui non
prescrit⁽¹⁾ ou anticipé⁽²⁾ ou approuvé⁽³⁾ ou approuvé et en cours de révision⁽⁴⁾ date :
Si oui, les risques naturels pris en considération sont liés à :
préciser (inondations, mouvement de terrain, ...) :

> L'immeuble est concerné par des prescriptions de travaux dans le règlement du PPRN oui non
Si oui, les travaux prescrits ont été réalisés oui non

Situation de l'immeuble au regard d'un plan de prévention de risques miniers (PPRM)

■ L'immeuble est situé dans le périmètre d'un PPR **MINIERS*** oui non
prescrit⁽¹⁾ ou anticipé⁽²⁾ ou approuvé⁽³⁾ ou approuvé et en cours de révision⁽⁴⁾ date :
Si oui, les risques naturels pris en considération sont liés à :
préciser (inondations, mouvement de terrain, ...) :

> L'immeuble est concerné par des prescriptions de travaux dans le règlement du PPRM oui non
Si oui, les travaux prescrits ont été réalisés oui non

Situation de l'immeuble au regard d'un plan de prévention de risques technologiques (PPRT)

■ L'immeuble est situé dans le périmètre d'étude d'un PPR **TECHNOLOGIQUES*** oui non
Prescrit⁽¹⁾ ou approuvé⁽³⁾ ou approuvé et en cours de révision⁽⁴⁾ date :
Si oui, les risques technologiques pris en considération dans l'arrêté de prescription sont liés à :
effet toxique ou effet thermique ou effet de surpression

> L'immeuble est situé en secteur d'expropriation ou de délaissement oui non

> L'immeuble est situé en zone de prescription : oui non

- **si la transaction concerne un logement**, les travaux prescrits ont été réalisés oui non
- **si la transaction ne concerne pas un logement**, l'information sur le type de risques auxquels l'immeuble est exposé ainsi que leur gravité, probabilité et cinétique, est jointe à l'acte de vente ou au contrat de location⁽⁵⁾ oui non

* Vérifiez sur www.erial.georisques.gouv.fr l'état actualisé de votre plan de prévention des risques (PPRN/PPRM/PPRT)

** à compléter si le bien est concerné par plusieurs PPRN

- (1) Prescrit = plan de prévention des risques (PPR) en cours d'élaboration à la suite d'un arrêté de prescription.
- (2) Anticipé = plan de prévention des risques (PPR) visant les nouveaux immeubles et biens immobiliers et rendu immédiatement opposable par arrêté préfectoral.
- (3) Approuvé = plan de prévention des risques (PPR) adopté et annexé au document d'urbanisme.
- (4) Approuvé et en cours de révision = plan de prévention des risques (PPR) adopté mais actuellement en cours de modification ou de révision. Il est conseillé de se renseigner sur les éventuelles modifications de prescription.
- (5) Information non obligatoire au titre de l'information acquéreur locataire mais fortement recommandée.

Situation de l'immeuble au regard du zonage sismique réglementaire

- L'immeuble se situe dans une zone de sismicité classée en
- zone 1 zone 2 zone 3 zone 4 zone 5
très faible faible modérée moyenne forte

Situation de l'immeuble au regard du zonage réglementaire à potentiel radon

- L'immeuble se situe dans une commune à potentiel radon classée en niveau 3 oui non

Information relative à la pollution des sols

- Le terrain est situé en secteur d'information sur les sols (SIS) oui non

Information relative aux sinistres indemnisés par l'assurance à la suite d'une catastrophe N/M/T*

*catastrophe naturelle, minière ou technologique

- L'immeuble a-t-il donné lieu au versement d'une indemnité à la suite d'une catastrophe N/M/T* ? oui non

Situation de l'immeuble au regard du recul du trait de côte (RTC)

- L'immeuble est-il situé sur une commune exposée au recul du trait de côte et listée par [décret n° 2022-7850 du 29 avril 2022](#) ? oui non
- L'immeuble est-il situé dans une zone exposée au recul du trait de côté identifiée par un document d'urbanisme. Ces documents sont notamment accessibles à l'adresse : www.geoportail-urbanisme.gouv.fr oui non
- Si oui, l'horizon temporel d'exposition au recul du trait de côte est :
- > d'ici à trente ans > compris entre trente et cent ans
- > L'immeuble est-il concerné par des prescriptions applicables à cette zone ? oui non
- > L'immeuble est-il concerné par une obligation de démolition et de remise en état de réaliser ? oui non

Documents à fournir obligatoirement :

- ◆ Si le bien est concerné par un ou plusieurs plans de prévention des risques :
 - un extrait de document graphique situant le bien par rapport au zonage règlementaire ;
 - un extrait du règlement concernant le bien.
 - ◆ Si le bien est situé dans une commune classée en zone de sismicité de niveau 2,3,4 ou 5 :
 - la fiche d'information sur le risque sismique disponible sur le site www.georisques.gouv.fr
 - ◆ Si le bien est situé dans une commune classée en zone à potentiel radon de niveau 3 :
 - la fiche d'information sur le radon disponible sur le site www.georisques.gouv.fr
 - ◆ Si le bien est situé par un document d'urbanisme dans une zone exposée au [recul du trait de côté](#) :
 - un extrait des prescriptions applicables à cette zone.
- La liste des arrêtés portant reconnaissance de l'état de catastrophe naturelle pris dans la commune qui ont affecté le bien concerné et qui ont donné lieu au versement d'une indemnité

Vendeur / Bailleur

Date / Lieu

Acquéreur / Locataire

Nom :

Signature :

Lieu : Chateaubourg

Date :

Nom :

Signature :

Information sur les risques naturels, miniers ou technologiques, la sismicité, le potentiel radon, le retrait du trait de côté et les pollutions de sols, pour en savoir plus ... consultez les sites Internet :

www.georisques.gouv.fr et www.geoportail-urbanisme.gouv.fr

GÉORISQUES

Rapport de risques

Adresse recherchée :








Parcelle 000AD0153
située à
Châteaubourg
(35220)





Ce rapport de risques est délivré à titre informatif.
Il a pour but de vous montrer une vision simplifiée des risques naturels et technologiques situés près de chez vous.

Vous pouvez consulter nos conditions d'utilisation sur :
georisques.gouv.fr/cgu

7 Risques naturels identifiés :

 INONDATION	à mon adresse : EXISTANT	sur ma commune : EXISTANT
 SÉISME	à mon adresse : FAIBLE	sur ma commune : FAIBLE
 MOUVEMENTS DE TERRAIN	à mon adresse : INCONNU	sur ma commune : EXISTANT
 RETRAIT GONFLEMENT DES ARGILES	à mon adresse : FAIBLE	sur ma commune : FAIBLE
 FEU DE FORÊT	à mon adresse : PAS DE RISQUE CONNU	sur ma commune : EXISTANT
 VENTS VIOLENTS ET RISQUES CYCLONIQUES	à mon adresse : INCONNU	sur ma commune : EXISTANT
 RADON	à mon adresse : MODÉRÉ	sur ma commune : MODÉRÉ

4 Risques technologiques identifiés :

 INSTALLATIONS INDUSTRIELLES CLASSÉES (ICPE)	à mon adresse : NON CONCERNÉ	sur ma commune : CONCERNÉ
 CANALISATIONS DE TRANSPORT DE MATIÈRES DANGEREUSES	à mon adresse : CONCERNÉ	sur ma commune : CONCERNÉ



POLLUTION DES SOLS



à mon adresse :

CONCERNÉ



sur ma commune :

CONCERNÉ



RUPTURE DE BARRAGE



à mon adresse :

INCONNU



sur ma commune :

CONCERNÉ

Risque d'inondation près de chez moi

 Risque à mon adresse **EXISTANT**

 Risque sur la commune **EXISTANT**

L'inondation est une submersion, rapide ou lente, d'une zone habituellement hors de l'eau.



Légende



Risques liés aux remontées de nappe



Légende

 Zones potentiellement sujettes aux débordements de nappe fiabilité FORTE	 Zones potentiellement sujettes aux inondations de cave fiabilité FORTE	 Pas de débordement de nappe ni d'inondations de cave fiabilité FORTE
 Zones potentiellement sujettes aux débordements de nappe fiabilité MOYENNE	 Zones potentiellement sujettes aux inondations de cave fiabilité MOYENNE	 Pas de débordement de nappe ni d'inondations de cave fiabilité MOYENNE
 Zones potentiellement sujettes aux débordements de nappe fiabilité FAIBLE	 Zones potentiellement sujettes aux inondations de cave fiabilité FAIBLE	 Pas de débordement de nappe ni d'inondations de cave fiabilité FAIBLE
 Zones potentiellement sujettes aux débordements de nappe fiabilité INCONNUE	 Zones potentiellement sujettes aux inondations de cave fiabilité INCONNUE	 Pas de débordement de nappe ni d'inondations de cave fiabilité INCONNUE

Risque d'inondation près de chez moi

Informations détaillées :

i REMONTÉE DE NAPPES :

Vous êtes situé dans une zone où il y a de fortes probabilités d'observer des débordements par remontée de nappe, ou au moins des inondations de cave.

- Votre niveau d'exposition est : Zones potentiellement sujettes aux inondations de cave.
- L'indication de fiabilité associé à votre zone est : FAIBLE

i AZI : AZI PHEC 95

L'atlas des zones inondables (AZI) vise à faciliter la connaissance des risques d'inondations par les collectivités territoriales, les services de l'État et le public.

i PAPI : PAPI Vilaine III

Votre commune bénéficie d'un programme d'actions de prévention des inondations (PAPI) dont l'identifiant est 35DREAL20130001.

Il couvre les aléas et sous aléas :

[Inondation](#)

[Par une crue à débordement lent de cours d'eau](#)

[Inondation](#)

[Par ruissellement et coulée de boue](#)

[Par submersion marine](#)

Ce programme vise à réduire les conséquences des inondations sur les personnes et les biens. Un PAPI peut ouvrir droit à des subventions au profit des habitants et les petites entreprises, pour les aides à réaliser des travaux de réduction de la vulnérabilité de leur habitation ou de leur bâtiment.

i DDRM : DDRM35

Dans son Dossier Départemental des Risques Majeurs (DDRM), la préfecture a classé votre commune à risque pour les aléas et sous aléas :

[Inondation](#)

[Par une crue à débordement lent de cours d'eau](#)

6 inondations classées en catastrophe naturelle dans ma commune :

Une CATNAT est une Catastrophe Naturelle, liée à un phénomène ou conjonction de phénomènes dont les effets sont particulièrement dommageables. Lorsqu'une catastrophe naturelle frappe un territoire, on dit que "le territoire est en état de catastrophe naturelle".

Code NOR	Libellé	Début le	Sur le journal officiel du
INTE1820387A	Inondations et/ou Coulées de Boue	10/06/2018	15/08/2018
INTE1820387A	Inondations et/ou Coulées de Boue	04/06/2018	15/08/2018
INTE1317705A	Inondations et/ou Coulées de Boue	12/03/2013	11/07/2013
INTE0100409A	Inondations et/ou Coulées de Boue	24/03/2001	18/07/2001
INTE9900627A	Mouvement de Terrain	25/12/1999	30/12/1999
INTE9500070A	Inondations et/ou Coulées de Boue	17/01/1995	08/02/1995

Risque d'inondation près de chez moi

Risque de séisme près de chez moi

Risque à mon adresse **FAIBLE**

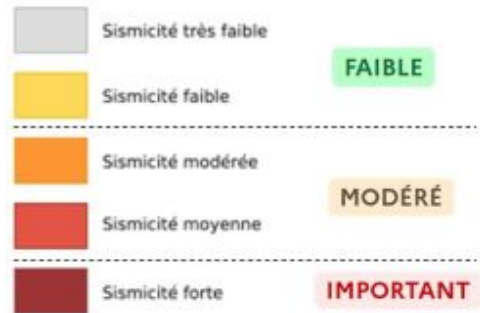
Risque sur la commune **FAIBLE**

Les tremblements de terre naissent généralement dans les profondeurs de l'écorce terrestre et causent des secousses plus ou moins violentes à la surface du sol. Généralement engendrés par la reprise d'un mouvement tectonique le long d'une faille, ils peuvent avoir pour conséquence d'autres phénomènes : mouvements de terrain, raz de marée, liquéfaction des sols (perte de portance), effet hydrologique.

Certains sites, en fonction de leur relief et de la nature du sol, peuvent amplifier les mouvements créés par le séisme. On parle alors d'effet de site. On caractérise un séisme par sa magnitude (énergie libérée) et son intensité (effets observés ou ressentis par l'homme, ampleurs des dégâts aux constructions).



Légende



Informations détaillées :

DDR : **DDR35**

Dans son Dossier Départemental des Risques Majeurs (DDR), la préfecture a classé votre commune à risque pour les aléas et sous aléas :
[Séisme](#)

SÉISME : **Échelle réglementaire et obligations associées**

Sur l'échelle réglementaire, à votre adresse, le risque sismique est de **2/5**.
Pour votre sécurité, à partir d'un risque de niveau 2, des obligations en cas de travaux ou de construction sont liées à prévenir votre risque sismique.

Risque de mouvements de terrain près de chez moi

 Risque à mon adresse **INCONNU**

 Risque sur la commune **EXISTANT**

Les mouvements de terrain regroupent un ensemble de déplacements, plus ou moins brutaux, du sol ou du sous-sol.

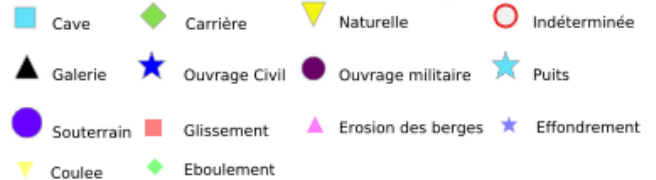
Les volumes en jeu peuvent aller de quelques mètres cubes à plusieurs millions de mètres cubes.

Les déplacements peuvent être lents (quelques millimètres par an) à très rapides (quelques centaines de mètres par jour).

Généralement, les mouvements de terrain mobilisant un volume important sont peu rapides. Ces phénomènes sont souvent très destructeurs, car les aménagements humains y sont très sensibles et les dommages aux biens sont considérables et souvent irréversibles.



Légende



Informations détaillées :



DDRM : DDRM35

Dans son Dossier Départemental des Risques Majeurs (DDRM), la préfecture a classé votre commune à risque pour les aléas et sous aléas :

[Mouvement de terrain](#)
[Tassements différentiels](#)

1 Mouvements de terrain classés en catastrophe naturelle dans ma commune :

Une CATNAT est une Catastrophe Naturelle, liée à un phénomène ou conjonction de phénomènes dont les effets sont particulièrement dommageables. Lorsqu'une catastrophe naturelle frappe un territoire, on dit que "le territoire est en état de catastrophe naturelle".

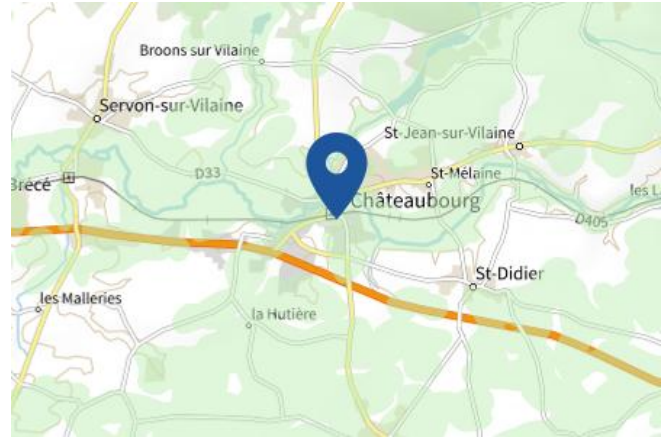
Code NOR	Libellé	Début le	Sur le journal officiel du
INTE9900627A	Mouvement de Terrain	25/12/1999	30/12/1999

Risque de retrait gonflement des argiles près de chez moi

Risque à mon adresse **FAIBLE**

Risque sur la commune **FAIBLE**

Les sols qui contiennent de l'argile gonflent en présence d'eau (saison des pluies) et se tassent en saison sèche. Ces mouvements de gonflement et de rétractation du sol peuvent endommager les bâtiments (fissuration). Les maisons individuelles qui n'ont pas été conçues pour résister aux mouvements des sols argileux peuvent être significativement endommagées. C'est pourquoi le phénomène de retrait et de gonflement des argiles est considéré comme un risque naturel. Le changement climatique, avec l'aggravation des périodes de sécheresse, augmente ce risque.



Légende



Informations détaillées :



RGa : Échelle règlementaire et obligations associées

Sur l'échelle règlementaire, à votre adresse, le risque de gonflement des argiles est de **1/3**.
Pour votre sécurité, des obligations en cas de travaux ou de construction sont liées à prévenir le risque.

1 sécheresses classées en catastrophe naturelle dans ma commune :

Une CATNAT est une Catastrophe Naturelle, liée à un phénomène ou conjonction de phénomènes dont les effets sont particulièrement dommageables. Lorsqu'une catastrophe naturelle frappe un territoire, on dit que "le territoire est en état de catastrophe naturelle".

Code NOR	Libellé	Début le	Sur le journal officiel du
INTE0600434A	Sécheresse	01/07/2003	14/05/2006

Risque de feu de forêt près de chez moi

 Risque à mon adresse **PAS DE RISQUE CONNU**

 Risque sur la commune **EXISTANT**

On parle d'incendie de forêt lorsqu'une forêt, un maquis ou une garrigue, d'une surface minimale de 0,5 hectares d'un seul tenant, est touché par le feu et qu'une partie au moins des arbres ou arbustes est détruite par l'incendie.



Légende

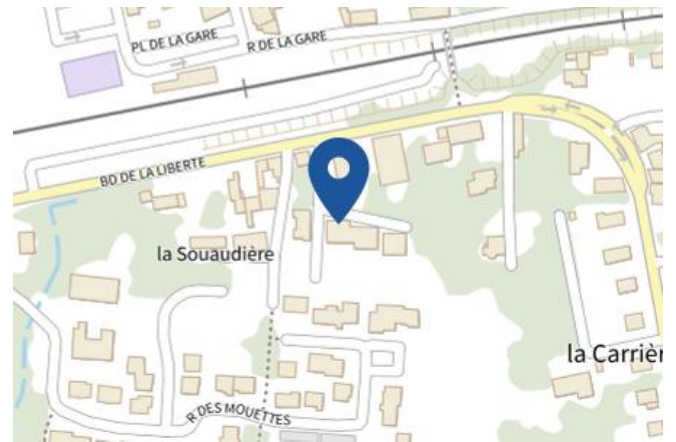
Risque de vents violents et cycloniques près de chez moi

 Risque à mon adresse **INCONNU**

 Risque sur la commune **EXISTANT**

Un vent est estimé violent donc dangereux lorsque sa vitesse atteint 80 km/h en vent moyen et 100 km/h en rafale à l'intérieur des terres. Mais ce seuil varie selon les régions, il est par exemple plus élevé pour les régions littorales ou la région sud-est. L'appellation « tempête » est réservée aux vents atteignant 89 km/h (force 10 sur l'échelle de Beaufort).

Les cyclones sont des phénomènes météorologiques qui se forment dans des conditions très particulières, que l'on rencontre principalement au niveau des tropiques, pour chaque hémisphère, principalement de la fin de l'été au début de l'automne.



Légende Géorisques ne possède pas de données cartographiques sur ce risque à ce jour

Risque radon près de chez moi

Risque à mon adresse **MODÉRÉ**

Risque sur la commune **MODÉRÉ**

Le radon est un gaz radioactif naturel. Il est présent dans le sol, l'air et l'eau. Il présente principalement un risque sanitaire pour l'homme lorsqu'il s'accumule dans les bâtiments.



Légende



Informations détaillées :

RADON : Potentiel radon élevé: recommandation obligations associées

Sur l'échelle réglementaire dans votre commune, le potentiel radon est de **3/3**.
Pour votre sécurité, lorsque le potentiel radon est élevé, il existe des recommandations et une obligation d'informer les acquéreurs ou locataires.

Risque lié aux installations industrielles classées (ICPE) près de chez moi

 Risque à mon adresse **NON CONCERNÉ**

 Risque sur la commune **CONCERNÉ**

Les installations classées pour la protection de l'environnement (ICPE) sont les exploitations industrielles ou agricoles susceptibles de créer des risques ou de provoquer des pollutions ou nuisances, notamment pour la sécurité et la santé des riverains.

Les établissements Seveso stockent ou manipulent des quantités importantes de substances et mélanges dangereux.

Les établissements Seveso seuil haut stockent plus de substances et mélanges dangereux que les établissements Seveso seuil bas.

Les établissements relevant des rubriques 4XXX sont des établissements qui stockent ou manipulent des substances et mélanges dangereux et sont autorisés ou enregistrés pour cette activité.



Légende



Informations détaillées :



DDRM : DDRM35

Dans son Dossier Départemental des Risques Majeurs (DDRM), la préfecture a classé votre commune à risque pour les aléas et sous aléas :

[Risque industriel](#)
[Effet thermique](#)
[Effet toxique](#)
[Effet de surpression](#)

7 installation(s) classée(s) manipulant des substances et mélanges dangereux sur la commune

Nom de l'établissement	Statut SEVESO
SA GRUEL FAYER	Seveso seuil haut
JPS	Non Seveso
OLGA	Non Seveso
TRANSFO SERVICES	Non Seveso
VERGERS DE CHATEAUBOURG SAS	Non Seveso

Risque lié aux installations industrielles classées (ICPE) près de chez moi

SAS AVIAGEN FRANCE	Non Seveso
TENDRIADE	Non Seveso

Canalisations de transport de matières dangereuses près de chez moi

 Risque à mon adresse **CONCERNÉ**

 Risque sur la commune **CONCERNÉ**

Les canalisations sont fixes et protégées. En général, elles sont enterrées à au moins 80 cm de profondeur. Les canalisations sont utilisées pour le transport sur grandes distances du gaz naturel (gazoducs), des hydrocarbures liquides ou liquéfiés (oléoducs, pipelines), de certains produits chimiques (éthylène, propylène) et de la saumure (saumoduc).



Légende

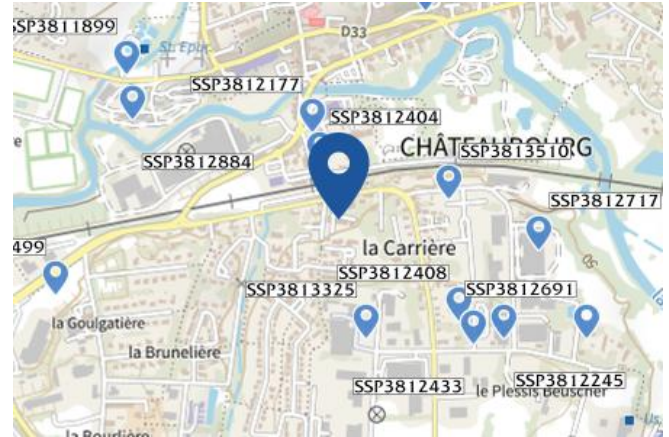


Risque de pollution des sols près de chez moi

 Risque à mon adresse **CONCERNÉ**

 Risque sur la commune **CONCERNÉ**

Un site pollué est un site qui, du fait d'anciens dépôts de déchets ou d'infiltration de substances polluantes, présente une pollution susceptible de provoquer une nuisance ou un risque pérenne pour les personnes ou l'environnement.



Légende



Informations détaillées :

Les tableaux ci-dessous répertorient les sites pollués ou potentiellement pollués ainsi que les anciens sites industriels ou activités de service (base de données CASIAS) sur votre commune. Cliquer sur les liens de la colonne identifiant pour accéder à la fiche

8 anciens sites industriels ou activités de service à moins de 500m

Identifiant	Nom établissement	Etat	Activité principale
SSP3813510		Indéterminé	
SSP3813325		Indéterminé	
SSP3812717		Indéterminé	
SSP3812433		En arrêt	
SSP3812408		En arrêt	
SSP3812404		En arrêt	

Risque de pollution des sols près de chez moi

Identifiant	Nom établissement	Etat	Activité principale
SSP3812245		En arrêt	
SSP3812177		En arrêt	

Risque rupture de barrage

Risque à mon adresse **INCONNU**

Risque sur la commune **CONCERNÉ**

La rupture d'un barrage peut être une destruction partielle ou totale de l'ouvrage. Elle a pour conséquence une libération soudaine d'une partie de l'eau retenue et entraîne la formation d'une « vague » (onde de submersion) qui se propage vers l'aval. Celle-ci peut avoir pour conséquence une augmentation très rapide du niveau de l'eau à l'aval avec des effets potentiellement destructeurs.



Légende Géorisques ne possède pas de données cartographiques sur ce risque à ce jour

Informations détaillées :



DDRM : **DDRM35**

Dans son Dossier Départemental des Risques Majeurs (DDRM), la préfecture a classé votre commune à risque pour les aléas et sous aléas :
[Rupture de barrage](#)



QUE FAIRE
EN CAS D'...

Premier risque naturel en France, les
inondations concernent une très grande
majorité des territoires français.

INONDATION ?

Avant une inondation

- **RENSEIGNEZ-VOUS** auprès de la **mairie** sur le type d'inondation qui vous concerne et les mesures de protection (lieux d'hébergement en cas d'évacuation, etc.)
- **FAITES RÉALISER** un **diagnostic** de vulnérabilité de votre maison
- **PRÉPAREZ** votre **kit d'urgence 72 heures** avec les objets et articles essentiels
- **PRÉVOYEZ** les dispositifs de **protection à installer** : sacs de sable, barrières amovibles (batardeaux) et le matériel pour surélever les meubles
- **AMÉNAGEZ** une **zone refuge** à l'étage, avec une ouverture permettant l'évacuation **OU IDENTIFIEZ** un lieu à proximité pour vous réfugier



Quand une inondation est annoncée et que l'eau monte

- **ÉLOIGNEZ-VOUS** des cours d'eau, des berges et des ponts
- **REPORTEZ** tous vos déplacements, que ce soit à pied ou en voiture
- **N'ALLEZ PAS CHERCHER** vos enfants à l'école ou à la crèche : ils y sont en sécurité
- **INFORMEZ-VOUS** sur les sites Météo-France et Vigicrues
- **INSTALLEZ** les dispositifs de protection, sans vous mettre en danger, et placez en hauteur les produits polluants
- **COUPEZ**, si possible, les réseaux de gaz, d'électricité et de chauffage
- **RÉFUGIEZ-VOUS** dans un bâtiment, en hauteur ou à l'étage, avec le kit d'urgence 72 heures
- **NE DESCENDEZ PAS** dans les sous-sols ou les parkings souterrains

Pendant toute la durée de l'inondation



NE PRENEZ PAS VOTRE VOITURE, 30 cm d'eau suffisent à emporter une voiture



ÉVITEZ DE TÉLÉPHONER afin de laisser les réseaux disponibles pour les secours



RESTEZ À L'ABRI, n'évacuez votre domicile que sur ordre des autorités



RESTEZ À L'ÉCOUTE des consignes des autorités



QUE FAIRE EN CAS DE...

Le séisme est le risque naturel majeur potentiellement le plus meurtrier, tant par ses effets directs (chutes d'objets et effondrement de bâtiments) qu'indirects (mouvements de terrain, tsunami, etc.).

SÉISME ?

Avant les secousses, préparez-vous

- **REPÉREZ les endroits où vous protéger :** loin des fenêtres, sous un meuble solide
- **FIXEZ les appareils et meubles lourds** pour éviter qu'ils ne soient projetés ou renversés
- **PRÉPAREZ VOTRE KIT D'URGENCE 72H** avec les objets et articles essentiels
- **FAITES RÉALISER UN DIAGNOSTIC de vulnérabilité** de votre bâtiment



Pendant les secousses

- **ABRITEZ-VOUS PRÈS D'UN MUR**, d'une structure porteuse ou sous des meubles solides
- **ELOIGNEZ-VOUS DES FENÊTRES** pour éviter les bris de verre
- Si vous êtes en rez-de-chaussée ou à proximité d'une sortie, **ÉLOIGNEZ-VOUS DU BÂTIMENT**
- **NE RESTEZ PAS PRÈS DES LIGNES ÉLECTRIQUES** ou d'ouvrages qui pourraient s'effondrer (ponts, corniches, ...)
- **EN VOITURE, NE SORTEZ PAS** et arrêtez-vous à distance des bâtiments
- **RESTEZ ATTENTIF :** après une première secousse, il peut y avoir des répliques



Après les secousses



SORTEZ DU BÂTIMENT, évacuez par les escaliers et éloignez-vous de ce qui pourrait s'effondrer



ELOIGNEZ-VOUS DES CÔTES et rejoignez les hauteurs : un séisme peut provoquer un tsunami



ÉVITEZ DE TÉLÉPHONER afin de laisser les réseaux disponibles pour les secours



RESTEZ À L'ÉCOUTE des consignes des autorités

POUR EN SAVOIR PLUS : georisques.gov.fr



QUE FAIRE EN CAS D'...

Un accident industriel peut exposer la population et l'environnement à des effets thermiques, toxiques ou de surpression, jusqu'à plusieurs dizaines de kilomètres du lieu de l'accident.

ACCIDENT INDUSTRIEL ?

Si vous vivez dans une zone à risques industriels majeurs

- **DEMANDEZ À VOTRE MAIRIE** les brochures d'information éditées par l'industriel en lien avec la **préfecture** : elles informent sur les signaux d'alerte et indiquent la conduite à tenir
- **IDENTIFIEZ LE SIGNAL NATIONAL D'ALERTE** pour le reconnaître en cas d'événement
- **PRÉPAREZ VOTRE KIT D'URGENCE 72h** et munissez-vous de gros scotch

Alerte



Fin d'alerte



En cas d'accident industriel, dès que vous entendez le signal sonore d'alerte

- **METTEZ-VOUS À L'ABRI** dans un bâtiment en dur, fermez portes et fenêtres
- **ELOIGNEZ-VOUS DES FENÊTRES** afin de vous protéger des éclats de verre éventuels
- **CALFEUTREZ AVEC LE GROS SCOTCH LES OUVERTURES ET LES AÉRATIONS**, arrêtez la ventilation et la climatisation
- **EN CAS DE GÊNE RESPIRATOIRE** respirez à travers un linge humide
- **SI VOUS ÊTES DANS VOTRE VÉHICULE**, gagnez un bâtiment le plus rapidement possible
- **N'ALLEZ PAS CHERCHER VOS ENFANTS**, ils sont pris en charge par les équipes pédagogiques ou les secours



Jusqu'à la fin de l'alerte



RESTEZ À L'ÉCOUTE
des consignes des autorités



ÉVITEZ DE TÉLÉPHONER
afin de laisser les réseaux disponibles pour les secours



RESTEZ À L'ABRI,
n'évacuez votre domicile que sur ordre des autorités



NE FUMEZ PAS,
évités toute flamme ou étincelle

POUR EN SAVOIR PLUS : georisques.gouv.fr