

# État des risques et pollutions

## aléas naturels, miniers ou technologiques, sismicité, potentiel radon et sols pollués

**Attention !** s'ils n'impliquent pas d'obligation ou d'interdiction réglementaire particulière, les aléas connus ou prévisibles qui peuvent être signalés dans les divers documents d'information préventive et concerner l'immeuble, ne sont pas mentionnés par cet état.

Cet état, à remplir par le vendeur ou le bailleur, est destiné à être en **annexe** d'un contrat de vente ou de location d'un immeuble.

Cet état est établi sur la base des informations mises à disposition par arrêté préfectoral

N° cf. ERRIAL ci-joint

du  |  |

mis à jour le  |  |

Adresse de l'immeuble

101 rue de Strasbourg

Code postal ou Insee

68300

Commune

Saint Louis

### Situation de l'immeuble au regard d'un plan de prévention des risques naturels (PPRN)

■ L'immeuble est situé dans le périmètre d'un PPR N <sup>1</sup>Oui  Non   
prescrit  anticipé  approuvé  date  |  |

<sup>1</sup>Si oui, les risques naturels pris en considération sont liés à :

inondations

autres

> L'immeuble est concerné par des prescriptions de travaux dans le règlement du PPRN <sup>2</sup>Oui  Non

<sup>2</sup>Si oui, les travaux prescrits ont été réalisés : Oui  Non

■ L'immeuble est situé dans le périmètre d'un autre PPR N <sup>1</sup>Oui  Non   
prescrit  anticipé  approuvé  date  |  |

<sup>1</sup>Si oui, les risques naturels pris en considération sont liés à :

inondations

autres

> L'immeuble est concerné par des prescriptions de travaux dans le règlement du PPRN <sup>2</sup>Oui  Non

<sup>2</sup>Si oui, les travaux prescrits ont été réalisés : Oui  Non

### Situation de l'immeuble au regard d'un plan de prévention des risques miniers (PPRM)

> L'immeuble est situé dans le périmètre d'un PPR M <sup>3</sup>Oui  Non   
prescrit  anticipé  approuvé  date  |  |

<sup>3</sup>Si oui, les risques miniers pris en considération sont liés à : Oui  Non

mouvement de terrain

autres

> L'immeuble est concerné par des prescriptions de travaux dans le règlement du PPRM <sup>4</sup>Oui  Non

<sup>4</sup>Si oui, les travaux prescrits ont été réalisés : Oui  Non

### Situation de l'immeuble au regard d'un plan de prévention des risques technologiques (PPRT)

> L'immeuble est situé dans le périmètre d'étude d'un PPR T prescrit et non encore approuvé <sup>5</sup>Oui  Non

<sup>5</sup>Si oui, les risques technologiques pris en considération dans l'arrêté de prescription sont liés à : Oui  Non

effet toxique

effet thermique

effet de surpression

> L'immeuble est situé dans le périmètre d'exposition aux risques d'un PPR T approuvé <sup>5</sup>Oui  Non

> L'immeuble est situé en secteur d'expropriation ou de délaissement Oui  Non

> L'immeuble est situé en zone de prescription Oui  Non

<sup>6</sup>Si oui la transaction concerne un logement, les travaux prescrits ont été réalisés Oui  Non

<sup>6</sup>Si oui la transaction ne concerne pas un logement, l'information sur le type de risques auxquels l'immeuble est exposé ainsi que leur gravité, probabilité et cinétique, est jointe à l'acte de vente ou au contrat de location.

Oui  Non

## Situation de l'immeuble au regard du zonage sismique réglementaire

> L'immeuble se situe dans une commune de sismicité classée en :

Zone 1  
très faible

Zone 2  
faible

Zone 3  
modérée

Zone 4  
moyenne

Zone 5  
forte

## Situation de l'immeuble au regard du zonage réglementaire à potentiel radon

> L'immeuble se situe dans une commune à potentiel radon classée en niveau 3

Oui

Non

## Information relative à la pollution des sols

> Le terrain est situé en secteur d'information sur les sols (SIS)

Oui

Non

## Information relative aux sinistres indemnisés par l'assurance suite à une catastrophe N/M/T\*

> L'information est mentionnée dans l'acte de vente

\* catastrophe naturelle minière ou technologique

Oui

Non

## Documents de référence permettant la localisation de l'immeuble au regard des risques pris en compte

cf. ERRIAL ci-joint

Vendeur/bailleur

date/lieu

Acquéreur/locataire

Information sur les risques naturels, miniers ou technologiques, la sismicité, le potentiel radon, les pollutions de sols, pour en savoir plus, consultez le site Internet :

[www.georisques.gouv.fr](http://www.georisques.gouv.fr)



# MINISTÈRE DE LA TRANSITION ÉCOLOGIQUE

*Liberté  
Égalité  
Fraternité*



Ce QR Code peut servir à vérifier l'authenticité des données contenues dans ce document.

## ÉTAT DES RISQUES RÉGLEMENTÉS POUR L'INFORMATIONS DES ACQUÉREURS ET DES LOCATAIRES

Établi le 17 juin 2021

La loi du 30 juillet 2003 a institué une obligation d'information des acquéreurs et locataires (IAL) : le propriétaire d'un bien immobilier (bâti ou non bâti) est tenu d'informer l'acquéreur ou le locataire du bien sur certains risques majeurs auquel ce bien est exposé, au moyen d'un état des risques, ceci afin de bien les informer et de faciliter la mise en œuvre des mesures de protection éventuelles.

Attention! Le non respect de ces obligations peut entraîner une annulation du contrat ou une réfaction du prix.

Ce document est un état des risques pré-rempli mis à disposition par l'État depuis [www.georisques.gouv.fr](http://www.georisques.gouv.fr). En complément, il aborde en annexe d'autres risques référencés auxquels la parcelle est exposée.

Il appartient au propriétaire du bien de vérifier l'exactitude de ces informations autant que de besoin et, le cas échéant, de les compléter à partir de celles disponibles sur le site internet de la préfecture ou de celles dont ils disposent, notamment les sinistres que le bien a subis.

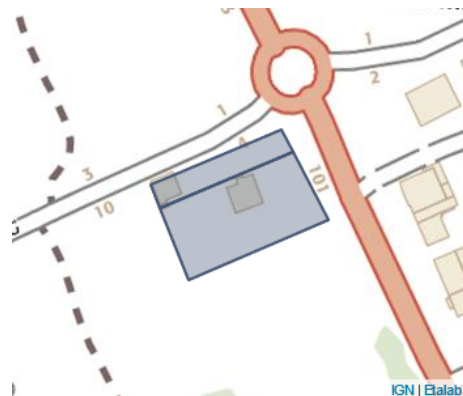
Cet état des risques réglementés pour l'information des acquéreurs et des locataires (ERRIAL) est établi pour les parcelles mentionnées ci-dessous.

### PARCELLE(S)

**68300 SAINT-LOUIS**

Code parcelle :

**000-3-416, 000-3-417**







Parcelle(s) : 000-3-416, 000-3-417, 68300 SAINT-LOUIS

## RISQUES FAISANT L'OBJET D'UNE OBLIGATION D'INFORMATION AU TITRE DE L'IAL

### BRUIT : D



-  A - très fort
-  B - fort
-  C - modéré
-  D - faible

La parcelle est concernée par un plan d'exposition au bruit car elle est exposée aux nuisances sonores d'un aéroport.

Le niveau d'exposition au bruit de la parcelle est faible (zone D en verte). Dans la zone D, les nouveaux logements sont autorisés à condition qu'ils fassent l'objet d'une isolation phonique.



## AUTRES INFORMATIONS

### POLLUTION DES SOLS



Votre parcelle ne figure pas dans l'inventaire :

- des installations classées soumises à enregistrement ou à autorisation
- des secteurs d'information sur les sols

### RISQUES TECHNOLOGIQUES



Il n'y a pas de plan de prévention des risques recensé sur les risques technologiques.

### RISQUES MINIERS



Il n'y a pas de plan de prévention des risques recensé sur les risques miniers.

### RISQUES NATURELS



Il n'y a pas de plan de prévention des risques recensé sur les risques naturels.

## INFORMATIONS À PRÉCISER PAR LE VENDEUR / BAILLEUR

### INFORMATION RELATIVE AUX SINISTRES INDEMNISÉS PAR L'ASSURANCE SUITE À UNE CATASTROPHE NATURELLE, MINIÈRE OU TECHNOLOGIQUE

**Le bien a-t-il fait l'objet d'indemnisation par une assurance suite à des dégâts liés à une catastrophe ?**  Oui  Non

Les parties signataires à l'acte certifient avoir pris connaissance des informations restituées dans ce document et certifient avoir été en mesure de les corriger et le cas échéant de les compléter à partir des informations disponibles sur le site internet de la Préfecture ou d'informations concernant le bien, notamment les sinistres que le bien a subis.

## SIGNATURES

Vendeur / Bailleur




Date et lieu

Acheteur / Locataire

## ANNEXE 1 : RISQUES NE FAISANT PAS L'OBJET D'UNE OBLIGATION D'INFORMATION AU TITRE DE L'IAL

### ARGILE : 1/3



-  1 : Exposition faible
-  2 : Exposition moyenne
-  3 : Exposition fort

Les sols argileux évoluent en fonction de leur teneur en eau. De fortes variations d'eau (sécheresse ou d'apport massif d'eau) peuvent donc fragiliser progressivement les constructions (notamment les maisons individuelles aux fondations superficielles) suite à des gonflements et des tassements du sol, et entraîner des dégâts pouvant être importants. Le zonage argile identifie les zones exposées à ce phénomène de retrait-gonflement selon leur degré d'exposition.

Exposition faible : La survenance de sinistres est possible en cas de sécheresse importante, mais ces désordres ne toucheront qu'une faible proportion des bâtiments (en priorité ceux qui présentent des défauts de construction ou un contexte local défavorable, avec par exemple des arbres proches ou une hétérogénéité du sous-sol). Il est conseillé, notamment pour la construction d'une maison individuelle, de réaliser une étude de sols pour déterminer si des prescriptions constructives spécifiques sont nécessaires. Pour plus de détails :

<https://www.cohesion-territoires.gouv.fr/sols-argileux-secheresse-et-construction#e3>



## POLLUTION DES SOLS (500 m)



Les pollutions des sols peuvent présenter un risque sanitaire lors des changements d'usage des sols (travaux, aménagements changement d'affectation des terrains) si elles ne sont pas prises en compte dans le cadre du projet.

Dans un rayon de 500 m autour de votre parcelle, sont identifiés :

- 2 site(s) potentiellement pollué(s), référencé(s) dans l'inventaire des sites ayant accueilli par le passé une activité qui a pu générer une pollution des sols (BASIAS).
- 1 site(s) pollué(s) (BASOL - terrain pollué appelant une action des pouvoirs publics à titre curatif ou préventif, SIS - terrain placé en secteur d'information sur les sols)

Les données disponibles mentionnent enfin la présence d'anciennes activités qui ont localisées dans le centre de la commune par défaut. La présente analyse n'en tient donc pas compte. Le détail de ces données est consultable en ANNEXE 3.





## ANNEXE 3 : SITUATION DU RISQUE DE POLLUTION DES SOLS DANS UN RAYON DE 500 M AUTOUR DE VOTRE BIEN

Inventaire BASIAS des anciens sites industriels et activités de services

Nom du site	Fiche détaillée
null	<a href="https://fiches-risques.brgm.fr/georisques/basias-detaillee/ALS6800316">https://fiches-risques.brgm.fr/georisques/basias-detaillee/ALS6800316</a>
MENWEG (Société des transports), ex KLEYLING	<a href="https://fiches-risques.brgm.fr/georisques/basias-detaillee/ALS6801252">https://fiches-risques.brgm.fr/georisques/basias-detaillee/ALS6801252</a>

Inventaires des sites pollués ou potentiellement pollués (Basol, SIS)

Nom du site	Fiche détaillée
Trois Maisons Ouest (dépôt Nord-Ouest)	<a href="https://fiches-risques.brgm.fr/georisques/basias-detaillee/null">https://fiches-risques.brgm.fr/georisques/basias-detaillee/null</a>