

N/REF : LYO.2023.11.00761

V/REF : AD/AD N°: Opération commerciale LES
JARDINS DU LAC

Dossier : SCCV THONON JULES FERRY

SCCV THONON JULES FERRY

Opération 2718 - Les Jardins du Lac
129, rue Servient

69326 LYON CEDEX 03

Lyon le 15 novembre 2023

INFORMATION DES ACQUEREURS ET DES LOCATAIRES DE BIENS IMMOBILIERS SUR LES RISQUES NATURELS ET TECHNOLOGIQUES MAJEURS, LES RISQUES MINIERES, LE RECU DE TRAIT DE CÔTE ET LA POLLUTION DES SOLS (CONFORME AU DECRET N° 2022-1289)

Durée de validité de ce document : 6 mois

Vendeur : SCCV THONON JULES FERRY

Commune : Thonon-les-Bains (74200)

Adresse : 63-71 avenue Jules Ferry

Cadastre : U 120 - U 121 - U 123 - U 124 - U 125 - U 325 - U 625 - U 626

Situation du bien au regard des plans de prévention de risques naturels prévisibles.

Plan de prévention des risques naturels inondations et mouvements de terrain approuvé le 27/12/2007 : **le bien est situé en zone blanche, zones qui ne sont pas réglementées mais qui figurent à l'intérieur du périmètre. Elles sont réputées sans risque naturel prévisible significatif. La construction n'y est pas réglementée. Toutefois, la réglementation parasismique existante s'y applique.**

Situation du bien au regard des plans de prévention de risques technologiques prévisibles.

Il n'existe pas de plan de prévention des risques technologiques prévisibles sur la commune de THONON LES BAINS (74) qu'il soit prescrit, approuvé ou appliqué par anticipation.

Situation du bien au regard des plans de prévention de risques miniers prévisibles.

Il n'existe pas de plan de prévention des risques miniers prévisibles sur la commune de THONON LES BAINS (74) qu'il soit prescrit, approuvé ou appliqué par anticipation.

Situation du bien au regard du risque radon.

Arrêté du 27 juin 2018 portant délimitation des zones à potentiel radon du territoire français : la commune se situe en zone 2.

Situation du bien au regard du zonage réglementaire pour la prise en compte de la sismicité.

En application des articles R. 563-4 et R 125-23 du code de l'Environnement modifiés par les décrets n°2010-1254 et 2010-1255 relatifs à la prévention du risque sismique et délimitant de nouvelles zones de sismicité de territoire français, la commune est située dans une zone de sismicité moyenne (4).

Situation du bien au regard du niveau des sols argileux.

ARGILE : **Le bien est situé en zone d'exposition nulle (niveau 0 sur 3)** : aucune présence de sols argileux n'a été identifiée selon les cartes géologiques actuelles. Toutefois il peut y avoir des poches ponctuelles de sols argileux.

Situation du bien au regard des arrêtés de catastrophes naturelles.

Des arrêtés de catastrophes naturelles ont été pris sur la commune de THONON LES BAINS (74). Il appartient au propriétaire d'informer l'acquéreur ou le locataire si le bien a fait l'objet d'une indemnisation d'assurance liée à une des catastrophes naturelles mentionnées en annexe.

État des nuisances sonores aériennes, situation du bien au regard du Plan d'Exposition aux Bruits

PEB : **il n'existe pas de Plan d'Exposition aux Bruits sur la commune.**

Situation du bien au regard des Secteurs d'Information sur les Sols (SIS).

Information sur l'état de pollution des sols : **Il existe un arrêté préfectoral établissant les projets de création de secteurs d'information sur les sols (SIS) prévus par l'article L.125-6 du code de l'environnement pour le département de la Haute Savoie.**

La commune est soumise à une création de SIS, le bien n'est pas concerné actuellement.

Situation du bien au regard des zones exposées au recul du trait de côte

La commune ne fait pas partie des communes listées dans le décret n°2023-698 du 31 juillet 2023 modifiant le décret n°2022-750 du 29 avril 2022. En effet le décret a établi une liste de commune en tenant compte de la particulière vulnérabilité de leur territoire au recul du trait de côte. La vulnérabilité des territoires a été déterminée en fonction de l'état des connaissances scientifiques résultant notamment de l'indicateur national de l'érosion littorale mentionné à l'article L. 321-13 du code de l'environnement et de la connaissance des biens et activités exposés à ce phénomène.

Lyon le 15 novembre 2023

JURIS URBA
21, Rue de la Bannière
69003 LYON
Tél. 04 72 84 94 69
Fax 04 72 84 94 61

Etat des risques et pollutions

aléas naturels, miniers ou technologiques, sismicité, potentiel radon et sols pollués

! Attention ... s'ils n'impliquent pas d'obligation ou d'interdiction réglementaire particulière, les aléas connus ou prévisibles qui peuvent être signalés dans les divers documents d'information préventive et concerner l'immeuble, ne sont pas mentionnés par cet état.

Cet état, à remplir par le vendeur ou le bailleur, est destiné à être en **annexe** d'un contrat de vente ou de location d'un immeuble.

Cet état est établi sur la base des informations mises à disposition par arrêté préfectoral

n° du mis à jour le

Adresse de l'immeuble **code postal ou Insee** **commune**

Ref cad : U 120 - U 121 - U 123 - U 124 - U 125 - U 325 - U 625 - U 626

Situation de l'immeuble au regard d'un ou plusieurs plans de prévention des risques naturels (PPRN)

■ L'immeuble est situé dans le périmètre d'un PPR N **prescrit** **anticipé** **approuvé** ¹ **oui** **non** date

¹ Si oui, les risques naturels pris en considération sont liés à :

inondations autres

> L'immeuble est concerné par des prescriptions de travaux dans le règlement du PPRN ² **oui** **non**

² Si oui, les travaux prescrits ont été réalisés **oui** **non**

■ L'immeuble est situé dans le périmètre d'un autre PPR N **prescrit** **anticipé** **approuvé** ¹ **oui** **non** date

¹ Si oui, les risques naturels pris en considération sont liés à :

inondations autres

> L'immeuble est concerné par des prescriptions de travaux dans le règlement du PPRN ² **oui** **non**

² Si oui, les travaux prescrits ont été réalisés **oui** **non**

Situation de l'immeuble au regard d'un plan de prévention des risques miniers (PPRM)

> L'immeuble est situé dans le périmètre d'un PPR M **prescrit** **anticipé** **approuvé** ³ **oui** **non** date

³ Si oui, les risques naturels pris en considération sont liés à :

mouvement de terrain autres

> L'immeuble est concerné par des prescriptions de travaux dans le règlement du PPRM ⁴ **oui** **non**

⁴ Si oui, les travaux prescrits ont été réalisés **oui** **non**

Situation de l'immeuble au regard d'un plan de prévention des risques technologiques (PPRT)

> L'immeuble est situé dans le périmètre d'étude d'un PPR T **prescrit** et **non encore approuvé** ⁵ **oui** **non**

⁵ Si oui, les risques technologiques pris en considération dans l'arrêté de prescription sont liés à :

effet toxique effet thermique effet de surpression

> L'immeuble est situé dans le périmètre d'exposition aux risques d'un PPR T **approuvé** **oui** **non**

> L'immeuble est situé en secteur d'expropriation ou de délaissement **oui** **non**

> L'immeuble est situé en zone de prescription ⁶ **oui** **non**

⁶ Si la transaction concerne un logement, les travaux prescrits ont été réalisés **oui** **non**

⁶ Si la transaction ne concerne pas un logement, l'information sur le type de risques auxquels l'immeuble est exposé ainsi que leur gravité, probabilité et cinétique, est jointe à l'acte de vente ou au contrat de location. **oui** **non**

Situation de l'immeuble au regard du zonage sismique réglementaire

- > L'immeuble se situe dans une commune de sismicité classée en
- | | | | | |
|--|--|--|---|--|
| zone 1 <input type="checkbox"/> | zone 2 <input type="checkbox"/> | zone 3 <input type="checkbox"/> | zone 4 <input checked="" type="checkbox"/> | zone 5 <input type="checkbox"/> |
| très faible | faible | modérée | moyenne | forte |

Situation de l'immeuble au regard du zonage réglementaire à potentiel radon

- > L'immeuble se situe dans une commune à potentiel radon classée en niveau 3 oui non

Information relative à la pollution de sols

- > Le terrain est situé en secteur d'information sur les sols (SIS) oui non

Information relative aux sinistres indemnisés par l'assurance suite à une catastrophe N/M/T*

* catastrophe naturelle minière ou technologique

- > L'information est mentionnée dans l'acte de vente oui non

Documents de référence permettant la localisation de l'immeuble au regard des risques pris en compte

- Extrait du plan cadastral

- Plan de prévention des risques naturels inondations et mouvements de terrains approuvé le 27.12.2007

vendeur / bailleur**date / lieu****acquéreur / locataire**

SCCV THONON JULES FERRY

15 novembre 2023

Lyon

JURIS URBA
 21, Rue de la Bannière
 69003 LYON
 Tél 04 72 84 94 69
 Fax 04 72 84 94 61

information sur les risques naturels, miniers ou technologiques, la sismicité, le potentiel radon, les pollutions de sols,
 pour en savoir plus... consultez le site Internet :

www.georisques.gouv.fr

Etat des nuisances sonores aériennes

Les zones de bruit des plans d'exposition au bruit constituent des servitudes d'urbanisme (art. L. 112-3 du code de l'urbanisme) et doivent à ce titre être notifiées à l'occasion de toute cession, location ou construction immobilière.

Cet état, à remplir par le vendeur ou le bailleur, est destiné à être intégré au dossier de diagnostic technique - DDT (annexé, selon le cas, à la promesse de vente ou, à défaut de promesse, à l'acte authentique de vente et au contrat de location ou annexé à ces actes si la vente porte sur un immeuble non bâti) et à être **annexé** à l'acte authentique de vente et, le cas échéant, au contrat préliminaire en cas de vente en l'état futur d'achèvement.

Cet état est établi sur la base des informations mises à disposition par arrêté préfectoral

n° du mis à jour le

Adresse de l'immeuble code postal ou Insee commune

Situation de l'immeuble au regard d'un ou plusieurs plans d'exposition au bruit (PEB)

■ L'immeuble est situé dans le périmètre d'un PEB ¹ oui non
révisé approuvé date

¹ Si oui, nom de l'aérodrome :

> L'immeuble est concerné par des prescriptions de travaux d'insonorisation ² oui non
² Si oui, les travaux prescrits ont été réalisés oui non

■ L'immeuble est situé dans le périmètre d'un autre PEB ¹ oui non
révisé approuvé date

¹ Si oui, nom de l'aérodrome :

Situation de l'immeuble au regard du zonage d'un plan d'exposition au bruit

> L'immeuble se situe dans une zone de bruit d'un plan d'exposition au bruit définie comme :
zone A¹ zone B² zone C³ zone D⁴
forte forte modérée

¹ (intérieur de la courbe d'indice Lden 70)

² (entre la courbe d'indice Lden 70 et une courbe choisie entre Lden 65 celle et 62)

³ (entre la limite extérieure de la zone B et la courbe d'indice Lden choisi entre 57 et 55)

⁴ (entre la limite extérieure de la zone C et la courbe d'indice Lden 50). Cette zone n'est obligatoire que pour les aérodromes mentionnés au I de l'article 1609 quater viciés A du code général des impôts. (et sous réserve des dispositions de l'article L.112-9 du code l'urbanisme pour les aérodromes dont le nombre de créneaux horaires attribuables fait l'objet d'une limitation réglementaire sur l'ensemble des plages horaires d'ouverture).

Nota bene : Lorsque le bien se situe sur 2 zones, il convient de retenir la zone de bruit la plus importante.









vendeur / bailleur

date / lieu

acquéreur / locataire

JURIS URBA
21, Rue de la Bannière
69003 LYON
Tél. 04 72 84 94 69
Fax 04 72 84 94 61

information sur les nuisances sonores aériennes
pour en savoir plus consultez le site Internet du ministère de la transition écologique et solidaire
<https://www.ecologique-solidaire.gouv.fr/>

Préfecture de la Haute-Savoie Plan de l'Énergie	Ministère de l'Écologie, du Développement, et de l'Aménagement Durables Direction Départementale de l'Équipement de Haute-Savoie
Plan de Prévention des Risques naturels prévisibles Carte du zonage réglementaire	
Thonon-Les-Bains	
<u>Réglementation des zones</u>	
	Zone de risque fort ou champ d'expansion Inconstructible
	Zone de risque faible à modéré Constructible sous conditions
	Zone de risque négligeable ou nul non réglementé par le P.P.R.
<u>Identification des zones</u>	
	Règlements applicables
BD 145	
	Numéro de zone
	
<i>Echelle : 1/5000</i>	<i>Décembre 2007</i> <i>Alp Géomatiques</i>





Liberté • Égalité • Fraternité

RÉPUBLIQUE FRANÇAISE

Préfecture de la Haute-Savoie

MINISTÈRE DE L'ÉCOLOGIE,
DU DÉVELOPPEMENT
ET DE L'AMÉNAGEMENT
DURABLES

DIRECTION DÉPARTEMENTALE DE
L'ÉQUIPEMENT DE LA HAUTE SAVOIE

PLAN DE PREVENTION DES RISQUES NATURELS PREVISIBLES DE LA COMMUNE DE THONON-LES-BAINS

- Deuxième livret -

Règlement

Décembre 2007

I. PORTEE DU REGLEMENT, DISPOSITIONS GENERALES

Article.1. Champ d'application

1.1. Généralités

Le présent règlement s'applique à la carte réglementaire établie sur fond cadastral du territoire communal de la commune de THONON LES BAINS. Il détermine les mesures de prévention à mettre en œuvre contre les risques naturels prévisibles, conformément aux dispositions de l'article L 562-1 du Code de l'Environnement.

Les risques naturels pris en compte au titre du présent PPR sont :

- les mouvements de terrain,
- les terrains hydromorphes,
- les chutes de blocs,
- le ruissellement/ravinement,
- les inondations
- les crues torrentielles
- l'érosion littorale

Le présent règlement fixe les dispositions applicables aux biens et activités existants, ainsi qu'à l'implantation de toutes constructions et installations nouvelles, à l'exécution de tous travaux et à l'exercice de toutes activités, sans préjudice de l'application des autres législations ou réglementations en vigueur. Il définit les mesures de prévention, de protection et de sauvegarde qui doivent être prises par les collectivités publiques dans le cadre de leurs compétences, ainsi que celles qui peuvent incomber aux particuliers.

Le règlement comporte l'ensemble des prescriptions applicables pour chacune des zones à risques. Les prescriptions sont opposables à toute autorisation d'utilisation du sol et les dispositions d'urbanisme doivent figurer dans le corps de l'autorisation administrative d'occuper le sol.

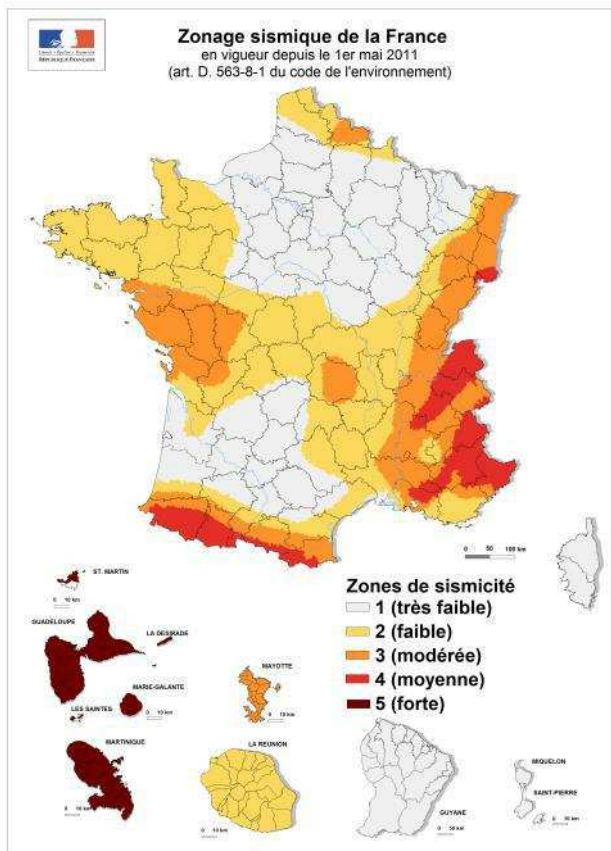
1.2. Les différentes zones du PPR

Zones « blanches »

Les zones qui ne sont pas réglementées ci-après mais qui figurent à l'intérieur du périmètre PPR ont été étudiées et sont réputées sans risque naturel prévisible significatif. La construction n'y est pas réglementée par le PPR. Toutefois, la réglementation parasismique existante s'y applique.

Le zonage sismique sur ma commune

Le zonage sismique de la France:



Les données de sismicité instrumentale et historique et des calculs de probabilité permettent d'aboutir à l'élaboration d'un zonage sismique. Cette analyse probabiliste représente la possibilité pour un lieu donné, d'être exposé à des secousses telluriques. Elle prend en compte la répartition spatiale non uniforme de la sismicité sur le territoire français et a permis d'établir la cartographie ci-contre qui découpe le territoire français en 5 zones de sismicité: **très faible, faible, modérée, moyenne, forte**. Les constructeurs s'appuient sur ce zonage sismique pour appliquer des dispositions de constructions adaptées au degré d'exposition **au risque sismique**.

La réglementation distingue quatre catégories d'importance (selon leur utilisation et leur rôle dans la gestion de crise):

- I – bâtiments dans lesquels il n'y a aucune activité humaine nécessitant un séjour de longue durée**
- II – bâtiments de faible hauteur, habitations individuelles**
- III – établissements recevant du public, établissements scolaires, logements sociaux**
- IV – bâtiments indispensables à la sécurité civile et à la gestion de crise (hôpitaux, casernes de pompiers, préfectures ...)**

Pour les bâtiments neufs		1	2	3	4	5
I		Aucune exigence				
II		Aucune exigence		Règles CPMI-EC8 Zones 3/4	Règles CPMI-EC8 Zone 5	
		Aucune exigence	Eurocode 8			
III		Aucune exigence	Eurocode 8			
IV		Aucune exigence	Eurocode 8			

Si vous habitez, construisez votre maison ou effectuez des travaux :

- en **zone 1**, aucune règle parasismique n'est imposée ;
- en **zone 2**, aucune règle parasismique n'est imposée sur les maisons individuelles et les petits bâtiments. Les règles de l'Eurocode 8 sont imposées pour les logements sociaux et les immeubles de grande taille ;
- en **zone 3 et 4**, des règles simplifiées appelées CPMI –EC8 zone 3/4 peuvent s'appliquer pour les maisons individuelles;
- en **zone 5**, des règles simplifiées appelées CPMI-EC8 zone 5 peuvent s'appliquer pour les maisons individuelles.

Pour connaître, votre zone de sismicité: <https://www.georisques.gouv.fr/> - rubrique « Connaître les risques près de chez moi »

Le moyen le plus sûr pour résister aux effets des séismes est la construction parasismique : concevoir et construire selon les normes parasismique en vigueur, tenir compte des caractéristiques géologiques et mécaniques du sol.

Pour en savoir plus:

Qu'est-ce qu'un séisme, comment mesure-t-on un séisme ? → <https://www.georisques.gouv.fr/minformer-sur-un-risque/seisme>

Que faire en cas de séisme ? → <https://www.georisques.gouv.fr/me-preparer-me-protger/que-faire-en-cas-de-seisme>

Liste des arrêtés de catastrophes naturelles
Commune de THONON LES BAINS (74)

Cette liste est utile notamment pour renseigner la question de l'état des risques relative aux sinistres indemnisés par l'assurance à la suite d'une catastrophe naturelle.

Nombre d'arrêtés de catastrophes naturelles (CAT-NAT) : 14

Source : CCR

Inondations et/ou Coulées de Boue : 9

Code national CATNAT	Début le	Fin le	Arrêté du	Sur le JO du
INTE0600186A	29/07/2005	29/07/2005	11/04/2006	22/04/2006
INTE0600186A	18/07/2005	18/07/2005	11/04/2006	22/04/2006
INTE9800067A	29/06/1997	29/06/1997	12/03/1998	28/03/1998
INTE9800067A	29/06/1997	29/06/1997	12/03/1998	28/03/1998
IOCE0814198A	08/08/2007	09/08/2007	11/06/2008	14/06/2008
IOCE0814198A	02/08/2007	02/08/2007	11/06/2008	14/06/2008
NOR19821118	06/11/1982	10/11/1982	18/11/1982	19/11/1982
NOR19821118	06/11/1982	10/11/1982	18/11/1982	19/11/1982
NOR19821118	06/11/1982	10/11/1982	18/11/1982	19/11/1982

Glissement de Terrain : 2

Code national CATNAT	Début le	Fin le	Arrêté du	Sur le JO du
INTE9800067A	29/06/1997	29/06/1997	12/03/1998	28/03/1998
INTE9800067A	29/06/1997	29/06/1997	12/03/1998	28/03/1998

Tempête : 3

Code national CATNAT	Début le	Fin le	Arrêté du	Sur le JO du
NOR19821118	06/11/1982	10/11/1982	18/11/1982	19/11/1982
NOR19821118	06/11/1982	10/11/1982	18/11/1982	19/11/1982
NOR19821118	06/11/1982	10/11/1982	18/11/1982	19/11/1982

Département :
HAUTE-SAOVIE

Commune :
THONON-LES-BAINS

Section : U
Feuille : 000 U 01

Echelle d'origine : 1/1000
Echelle d'édition : 1/1500

Date d'édition : 15/11/2023
(fuseau horaire de Paris)

Coordonnées en projection : RGF93CC46
©2017 Ministère de l'Action et des
Comptes publics

DIRECTION GENERALE DES FINANCES PUBLIQUES

EXTRAIT DU PLAN CADASTRAL

Le plan visualisé sur cet extrait est géré
par le centre des impôts foncier suivant :

Centre des impôts foncier de Thonon-les-
Bains
BP 527
36 rue Vallon
74203 Thonon-les-Bains Cedex
tél. +33 4 50 26 79 00 - fax. null
sip.thonon-les-bains@dgif.finances.gouv.fr

Cet extrait de plan vous est délivré par :

cadastre.gouv.fr

