

ETAT DES RISQUES ET POLLUTIONS

ETAT DES NUISANCES SONORES AÉRIENNES

Rue du docteur francois morucci 13006 MARSEILLE 06

B 71

INFORMATION DE COMMANDE

Date de commande : 14/06/2023

Valide jusqu'au : 14/12/2023

N° de commande : 411184

Adresse : Rue du docteur francois morucci 13006 MARSEILLE 06

Cadastre :

13206 828 B 71

Commune : MARSEILLE 06

Code postal : 13006

Code insee : 13206

Lat/Long : 43.28607325 , 5.376520429436965

Vendeur ou Bailleur :

SNC MARIGNAN RESIDENCES C/O MARIGNAN

Acquéreur ou locataire :



RESUME DE L'ETAT DES RISQUES

Réglementaire	
<p>RADON Niveau 1</p> <p>Fiche Radon</p>	<p>SEISME Niveau 2</p> <p>Fiche séisme</p>
<p>ENSA/PEB Aucun</p>	<p>Recul du trait de côte Non concerné</p>
Informatif : ERPS	
<p>BASOL 3</p>	<p>BASIAS 86</p>
<p>ICPE 1</p>	<p>Sols Argileux Fort ⁽¹⁾</p>
<p>(1) Une étude géotechnique est obligatoire en cas de construction ou modification du Bati. (Loi ELAN, Article 68)</p>	
<p>Risque naturel Risques naturels</p>	<p>[Approuvé] Le 28/10/2002 : Risques naturels Risques naturels [Approuvé] Le 23/02/2017 : Risques naturels Risques naturels [Approuvé] Le 20/06/2019 : Risques naturels Risques naturels [Approuvé] Le 26/06/2012 : Risques naturels Risques naturels [Approuvé] Le 21/05/2018 : Risques naturels Risques naturels</p>
<p>Exposition</p>	<p>B 71 NON</p>
<p>Risque naturel Mouvement de terrain</p>	<p>[Approuvé] Le 28/10/2002 : Mouvement de terrain Mouvement de terrain [Approuvé] Le 26/06/2012 : Mouvement de terrain Mouvement de terrain [Approuvé] Le 26/06/2012 : Mouvement de terrain Tassements différentiels</p>
<p>Exposition</p>	<p>B 71 OUI</p>
<p>Risque naturel Inondation</p>	<p>[Approuvé] Le 23/02/2017 : Inondation Inondation [Approuvé] Le 23/02/2017 : Inondation Par une crue torrentielle ou à montée rapide de cours d'eau [Approuvé] Le 20/06/2019 : Inondation Inondation [Approuvé] Le 20/06/2019 : Inondation Par une crue torrentielle ou à montée rapide de cours d'eau</p>
<p>Exposition</p>	<p>B 71 NON</p>
<p>Risque naturel Feu de forêt</p>	<p>[Approuvé] Le 21/05/2018 : Feu de forêt Feu de forêt</p>
<p>Exposition</p>	<p>B 71 NON</p>
<p>Risque minier</p>	<p>Aucun plan de prevention des risques minier recensé sur cette commune</p>

Risque technologique	Aucun plan de prevention des risques technologique recensé sur cette commune
INFORMATIONS LEGALES	Cliquez sur le lien suivant pour trouver les informations légales, documents de références et annexes qui ont permis la réalisation de ce document. https://www.etat-risque.com/s/QFYKY

Les informations sur les risques auxquels ce bien est exposé sont disponibles sur le site Géorisques : georisques.gouv.fr (article R.125-25)

ETAT DES RISQUES ET POLLUTIONS

Aléas naturels, miniers ou technologiques, sismicité, potentiel radon, sols pollués et nuisances sonores

Cet état est établi sur la base des informations mises à disposition par arrêté préfectoral

N° IAL-13055-8

du 19/09/2019

Mis à jour le

2. Adresse ou parcelles

Rue du docteur francois morucci 13006 MARSEILLE 06

Code postal ou Insee

13006

Commune

MARSEILLE 06

SITUATION DE L'IMMEUBLE AU REGARD D'UN PLAN DE PRÉVENTION DES RISQUES NATURELS (PPRN)

> L'immeuble (ou au moins une parcelle) est situé dans le périmètre d'un PPR N Oui Non

Prescrit Anticipé Approuvé Date 26/06/2012

Si oui, les risques naturels pris en considération sont liés à :

inondation <input type="checkbox"/>	crue torrentielle <input type="checkbox"/>	remontée de nappe <input type="checkbox"/>	avalanches <input type="checkbox"/>
cyclone <input type="checkbox"/>	mouvements de terrain <input checked="" type="checkbox"/>	sécheresse géotechnique <input type="checkbox"/>	feux de forêt <input type="checkbox"/>
séisme <input type="checkbox"/>	volcan <input type="checkbox"/>	autres <input type="checkbox"/>	

Extraits des documents de référence -> Cf: cartographies ci dessous

> L'immeuble est concerné par des prescriptions de travaux dans le règlement du PPRN Oui Non

Si oui, les travaux prescrits ont été réalisés Oui Non

SITUATION DE L'IMMEUBLE AU REGARD D'UN PLAN DE PRÉVENTION DES RISQUES MINIERS (PPRM)

> L'immeuble est situé dans le périmètre d'un PPR M Oui Non

prescrit anticipé approuvé date

Si oui, les risques naturels pris en considération sont liés à :

mouvements de terrain autres

Extraits des documents de référence -> Cf: cartographies ci dessous

> L'immeuble est concerné par des prescriptions de travaux dans le règlement du PPRM Oui Non

Si oui, les travaux prescrits ont été réalisés Oui Non

SITUATION DE L'IMMEUBLE AU REGARD D'UN PLAN DE PRÉVENTION DES RISQUES TECHNOLOGIQUES (PPRT)

> L'immeuble est situé dans le périmètre d'un PPR T prescrit et non encore approuvé Oui Non

Si oui, les risques technologiques pris en considération dans l'arrêté de prescription sont liés à :

Effet toxique Effet thermique Effet de surpression

> L'immeuble est situé dans le périmètre d'un PPR T approuvé Oui Non

Extraits des documents de référence -> Cf: cartographies ci dessous

> L'immeuble est situé en secteur d'expropriation ou de délaissement Oui Non

L'immeuble est situé en zone de prescription Oui Non

Si la transaction concerne un logement, les travaux prescrits ont été réalisés Oui Non

Si la transaction ne concerne pas un logement, l'information sur le type de risques auxquels l'immeuble Oui Non

est exposé ainsi que leur gravité, probabilité et cinétique, est jointe à l'acte de vente ou au contrat de location

SITUATION DE L'IMMEUBLE AU REGARD DU ZONAGE SISMIQUE RÉGLEMENTAIRE

L'immeuble se situe dans une commune de sismicité classée en

zone 1 Très faible zone 2 Faible zone 3 Modérée zone 4 Moyenne zone 5 Forte

INFORMATION RELATIVE À LA POLLUTION DE SOLS

> Le terrain est situé en secteur d'information sur les sols (SIS) Oui Non

SITUATION DE L'IMMEUBLE AU REGARD DU ZONAGE RÉGLEMENTAIRE À POTENTIEL RADON

> L'immeuble se situe dans une commune à potentiel radon de niveau 3 Oui Non

INFORMATION RELATIVE AUX SINISTRES INDEMNISÉS PAR L'ASSURANCE SUITE À UNE CATASTROPHE NATURELLE, MINIÈRE OU TECHNOLOGIQUE

> L'information est mentionnée dans l'acte de vente Oui Non

SITUATION DE L'IMMEUBLE AU REGARD D'UNE ZONE EXPOSÉE AU RECUIL DU TRAIT DE CÔTE (ZERTC)

> L'immeuble est situé dans une zone exposée au recuil du trait de côte N/C* à l'horizon de 30 ans à l'horizon entre 30 et 100 ans Non

*Non communiqué (en cours d'élaboration par la commune)

Vendeur ou Bailleur

Date / Lieu

Acquéreur ou Locataire

SNC MARIGNAN RESIDENCES C/O MARIGNAN

14/06/2023 / MARSEILLE 06

ETAT DES NUISANCES SONORES AÉRIENNES

Les zones de bruit des plans d'exposition au bruit constituent des servitudes d'urbanisme (art. L. 112-3 du code de l'urbanisme) et doivent à ce titre être notifiées à l'occasion de toute cession, location ou construction immobilière

Cet état est établi sur la base des informations mises à disposition par arrêté préfectoral

N°

du

Mis à jour le

2. Adresse

Code postal ou Insee

Commune

Rue du docteur francois morucci 13006 MARSEILLE 06

13006

MARSEILLE 06

SITUATION DE L'IMMEUBLE AU REGARD D'UN OU PLUSIEURS PLANS D'EXPOSITION AU BRUIT (PEB)

> L'immeuble est situé dans le périmètre d'un PEB

Oui

Non

Révisé

Approuvé

Date

Si oui, nom de l'aérodrome :

> L'immeuble est concerné par des prescriptions de travaux d'insonorisation

Oui

Non

Si oui, les travaux prescrits ont été réalisés

Oui

Non

SITUATION DE L'IMMEUBLE AU REGARD DU PLAN D'EXPOSITION AU BRUIT (PEB)

L'immeuble se situe dans une zone de bruit d'un plan d'exposition au bruit définie comme :

NON

zone A¹zone B²zone C³zone D⁴

Aucun

Très forte

Forte

modérée

Faible

¹ (intérieur de la courbe d'indice Lden 70)

² (entre la courbe d'indice Lden 70 et une courbe choisie entre Lden 65 celle et 62)

³ (entre la limite extérieure de la zone B et la courbe d'indice Lden choisi entre 57 et 55)

⁴ (entre la limite extérieure de la zone C et la courbe d'indice Lden 50). Cette zone n'est obligatoire que pour les aérodromes mentionnés au I de l'article 1609 quatervicies A du code général des impôts. (et sous réserve des dispositions de l'article L.112-9 du code de l'urbanisme pour les aérodromes dont le nombre de créneaux horaires attribuables fait l'objet d'une limitation réglementaire sur l'ensemble des plages horaires d'ouverture). Nota bene : Lorsque le bien se situe sur 2 zones, il convient de retenir la zone de bruit la plus importante.

DOCUMENTS DE RÉFÉRENCE PERMETTANT LA LOCALISATION DE L'IMMEUBLE AU REGARD DES NUISANCES PRISENT EN COMPTE

Document de référence :

Le plan d'exposition au bruit est consultable sur le site Internet du Géoportail de l'Institut national de l'information géographique et forestière (I.G.N) à l'adresse suivante : <https://www.geoportail.gouv.fr/>

Le plan d'exposition au bruit de l'aérodrome de :
peut être consulté à la mairie de la commune de : MARSEILLE 06
où est sis l'immeuble.

Vendeur ou Bailleur

SNC MARIGNAN RESIDENCES C/O MARIGNAN

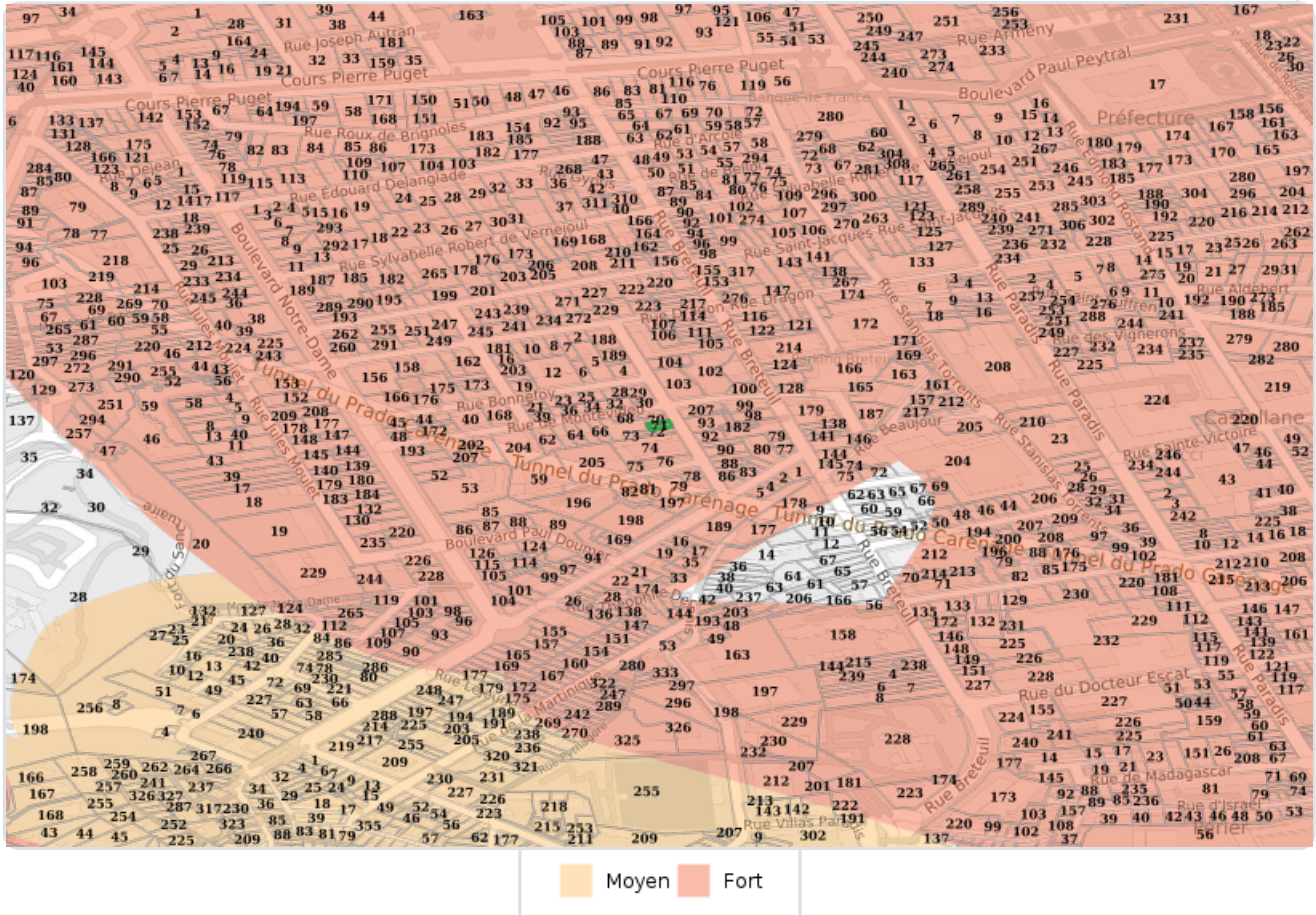
Date / Lieu

14/06/2023 / MARSEILLE 06

Acquéreur ou Locataire

information sur les nuisances sonores aériennes pour en savoir plus. consultez le site Internet du ministère de la transition écologique et solidaire <https://www.ecologique-solidaire.gouv.fr/>

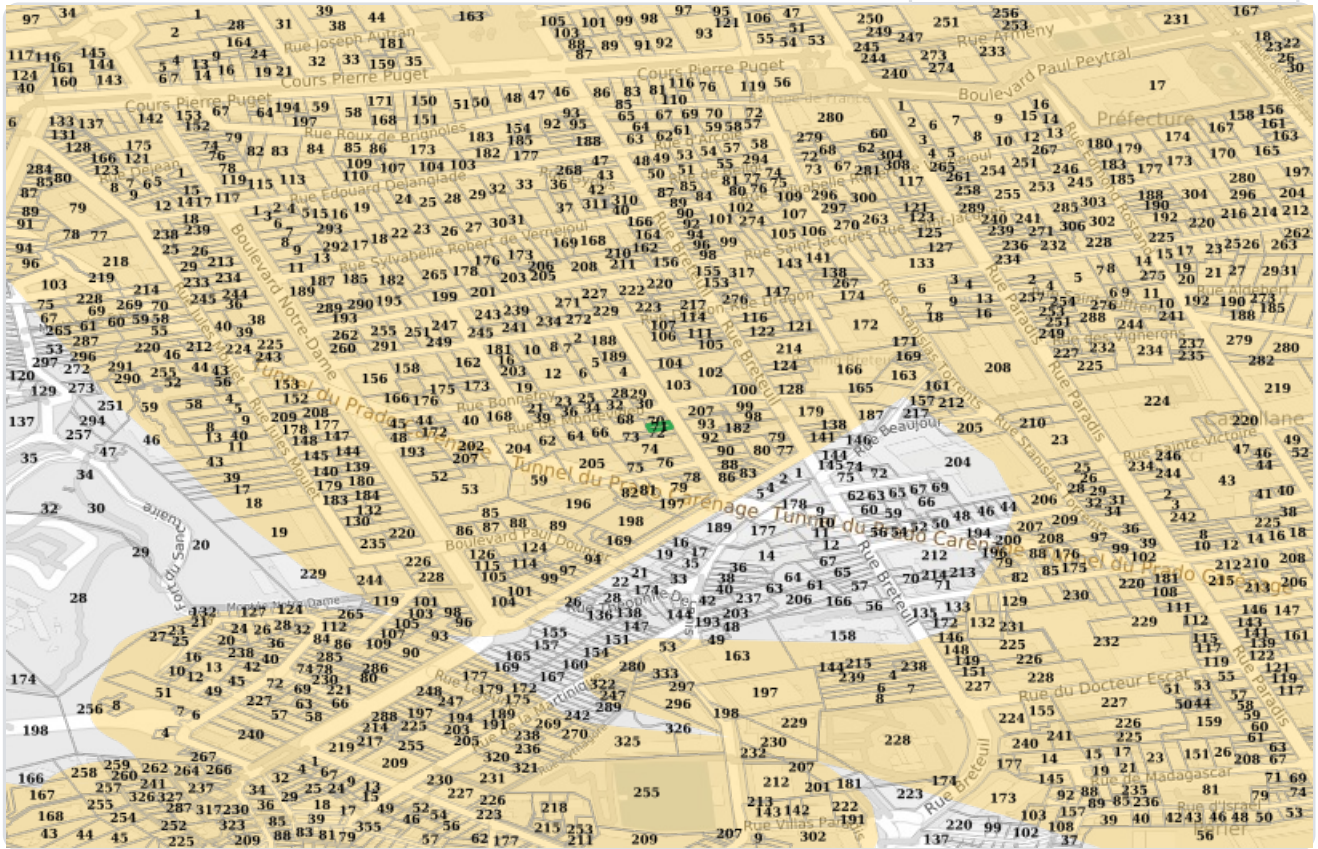
MOUVEMENT DE TERRAIN (SOLS ARGILEUX)



MOUVEMENT DE TERRAIN (CARRIÈRES)



MOUVEMENT DE TERRAIN



Zone de risque

INONDATION



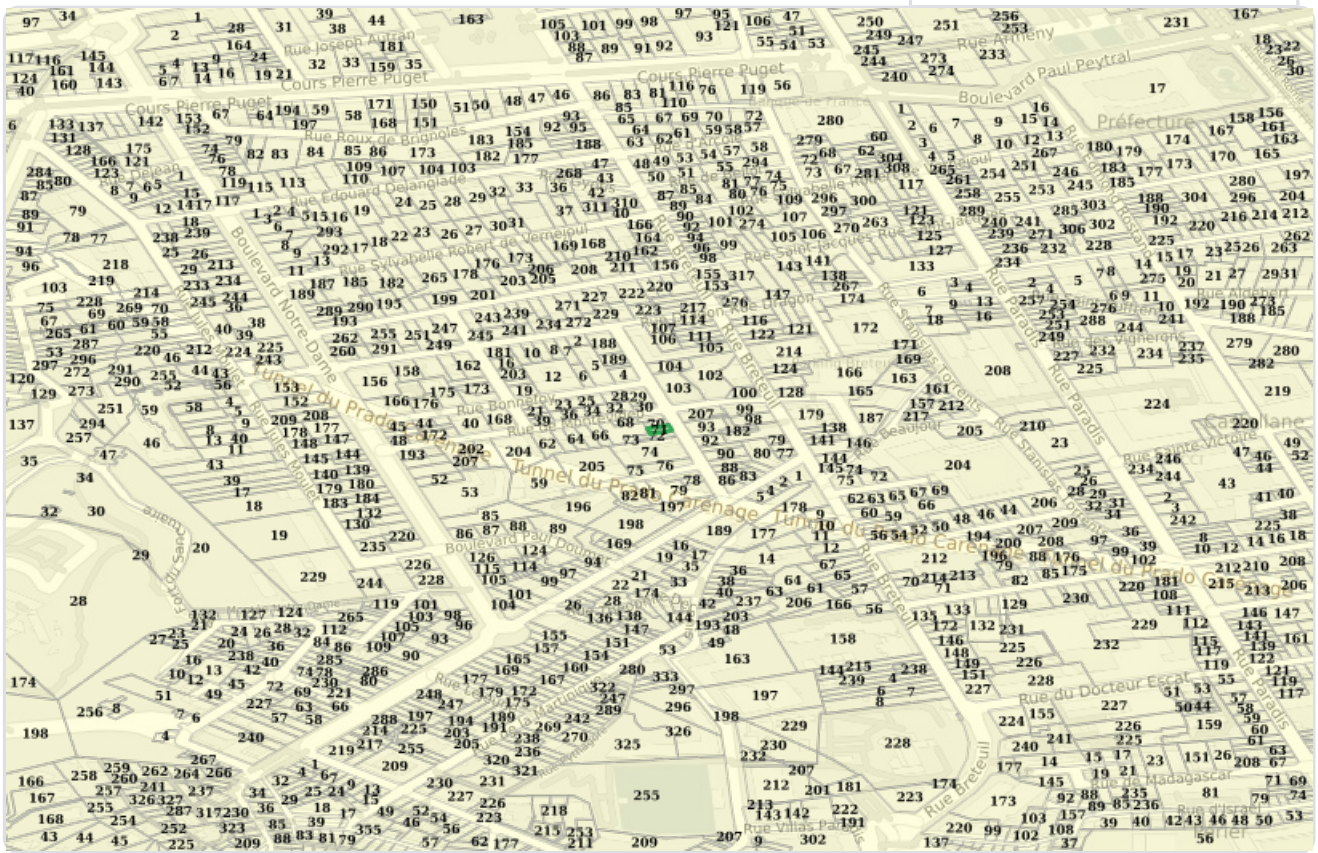
Non concerné

FEU DE FORÊT



Zone de risque

RADON



Niveau 1

SÉISME



2 - Faible

BASOL-BASIAS



Basol • Basias

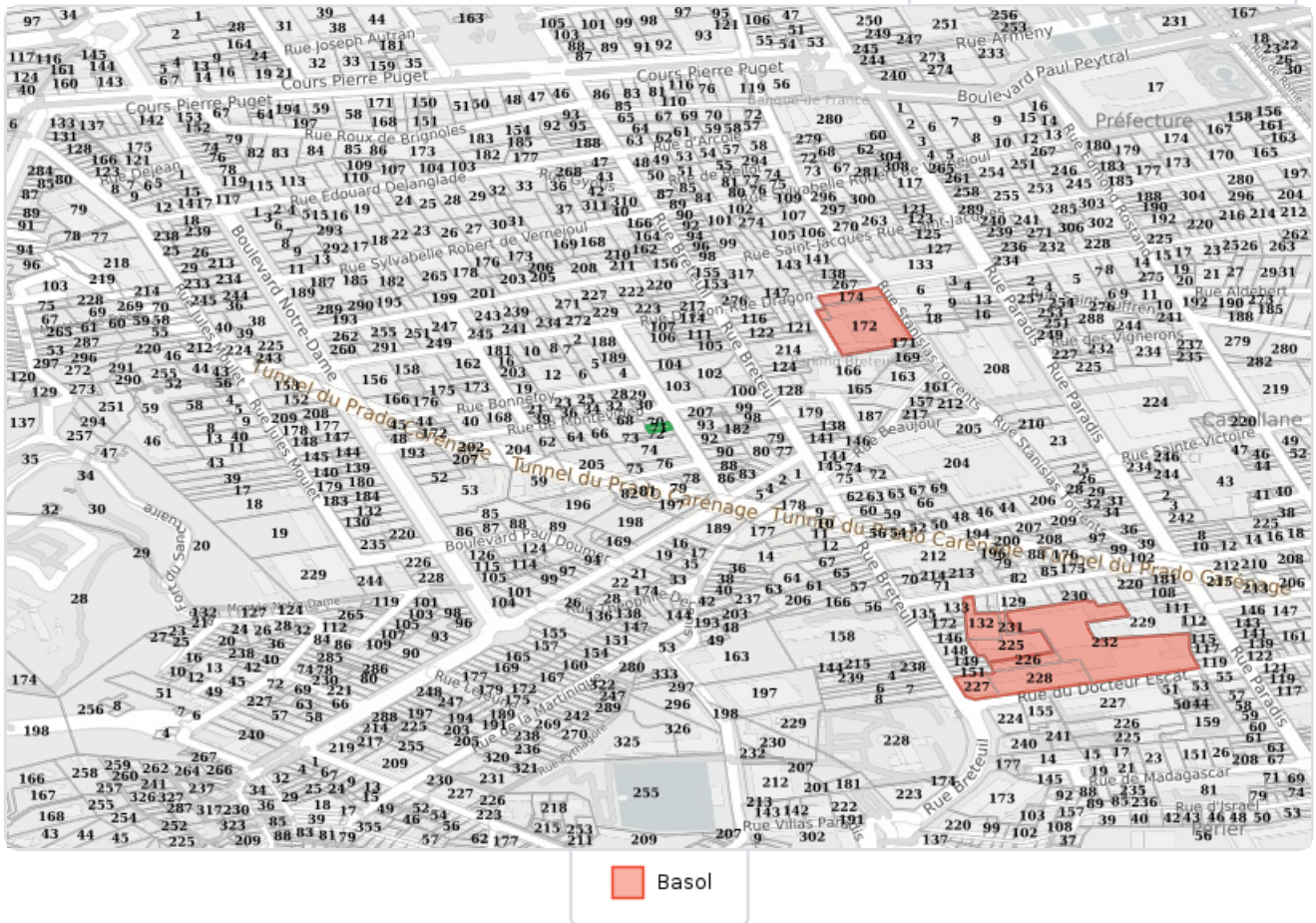


● ICPE

PLAN D'EXPOSITION AU BRUIT (PEB)



Non concerné



Liste des sites BASIAS (à moins de 500 mètres)

Base de données des Sites Industriels et Activités de Services

Code	Raison social, Activité, Adresse	Distance
-	MENUISERIE ET CHARPENTAGE PROVENCE	20 mètres
-	M. Semonu	21 mètres
-	GARAGE MARENGO	27 mètres
-	Marcel DEBONO / SARL CLEMENT ET CORNEGLIO	51 mètres
-	FABRE ET CIE	56 mètres
-	VEUVE CAUVET ET MR BERANGER	67 mètres
-	OMIRO CAMINO JEAN	82 mètres
-	HELLY(1956)MOYSAN(1921)	95 mètres
-	Bienvenu MIRALLES	96 mètres
-	Mécanique Auto SARL	110 mètres
-	SARL ANCIENS ETS AMAN VIGIE PARET ET CIE	114 mètres
-	ETS AMAN VIGIE PARET ET CIE	115 mètres
-	Guy DEDIEU (1982), (E.Guergui)	120 mètres
-	RAMPAL/VEUVE SCUOPPO	134 mètres
-	DE BORIS, Sté P. De Bovis (1966) Garage du Midi	147 mètres
-	STE LE COMPTOIR MARSEILLAIS DES RHUMS	163 mètres
-	FOUQUES ET VINCENT	165 mètres
-	OLIVIERI	169 mètres
-	TEINTURERIE CASUT	170 mètres
-	Vincent	179 mètres
-	Henry Roger, TEINTURERIE VALLIER (1902)	180 mètres
-	ZOCCOLA MARIUS	183 mètres
-	FOURNIER MARGUERITE	184 mètres
-	STE DU GARAGE NUIT ET JOUR	192 mètres

Code	Raison social, Activité, Adresse	Distance
-	SAUVEUR TACCONE/GRD GARAGE REX(1950)GRD GARAGE GARAGE VAUBAN(1929)	192 mètres
-	atelier 159 //ex: REYNAUD	194 mètres
-	STE LES PLASTIQUES DE FRANCE	196 mètres
-	garage Notre-Dame de la garde Garage et station service	198 mètres
-	ATELIERS PROFESSIONNELS DE L ORATOIRE ST LEON	201 mètres
-	STE CIVILE LA PETITE OEUVRE	203 mètres
-	SAUVAIRE(1909)ETS FASCIO ET SAUVAIRE(1920)	224 mètres
-	Pressing Breteuil Pressing Breteuil	234 mètres
-	FONDERIE	242 mètres
-	VINCENT CESANO	244 mètres
-	STE NOILY PRAT ET CIE	247 mètres
-	STE SALVATOR Pressing ROMERA	248 mètres
-	GRD GARAGE PARADIS STATION SERVICE BP	254 mètres
-	CARDOT FERNAND	255 mètres
-	Garage Notre-Dame-Vauban / anc. SARL Garage Notre Dame / anc. Eden Station 1972 (STATION SERVICE GHEZZANI 1955) Garage Notre-Dame-Vauban	256 mètres
-	MICHEL ETIENNE	260 mètres
-	NOILY PRAT	264 mètres
-	JEAN BOVE	293 mètres
-	FONDERIE MAUREL	294 mètres
-	Patrick DESCAMPS Garage Descamps	301 mètres
-	FONDERIE MAUREL	305 mètres
-	DARRIEUX (AUBE ET BAUZON 1923)	306 mètres
-	Garage Notre Dame-vauban Garage Notre Dame-vauban	310 mètres
-	KENNINGS SA	314 mètres
-	FONDERIE DE CUIVRE	322 mètres
-	Louis RAYBAUD	322 mètres
-	MARIUS ESCARTEFIGUE	334 mètres
-	ETIENNE NICOLAS	337 mètres
-	Garage Breteuil	341 mètres
-	STE DE TEINTURERIE AUTOMATIQUE STAPP	348 mètres
-	Société 3D Plast	376 mètres
-	JULIEN ET CIE	387 mètres
-	BARBECOT	390 mètres
-	CHALIER MARCEL	392 mètres
-	Léon DJERAHIAN	395 mètres
-	NICOLINI	404 mètres
-	ELECTRICITE DE MARSEILLE	412 mètres
-	Garage Descoms Garage Descoms	422 mètres
-	FABRIQUE DE FAUTEUILS PAUL ET CIE	425 mètres
-	SOCIETE VITEBLANC Pressing	425 mètres
-	Mr André Honoré	425 mètres
-	Automatic Pressing Midinette	428 mètres
-	ATELIER DE TEINTURERIE DE MM CHAPIGNAC ET BARTHELEMY	431 mètres
-	ARNAUD ET NUTI	434 mètres
-	STE BREZUS DURAND ET RIPERT	447 mètres
-	PANIE BLANCHISSERIE	447 mètres
-	FABRIQUE DE MEUBLES RICA	449 mètres
-	CASTY ET CHIAPUSO	449 mètres
-	CAISSE PRIMAIRE DE SECURITE SOCIALE	454 mètres
-	Ets Granjon // Granjon Fils et Cie Usine de Foresta	461 mètres
-	SOLEIL PIERRE	461 mètres
-	Garage Sassoun	468 mètres
-	GUILHOU	470 mètres
-	LOUBATIERE MICHEL	470 mètres
-	Clinique Bouchard	473 mètres
-	Etablissements Bonnet	473 mètres
-	SCIERIE MECANIQUE CHIALA	475 mètres
-	SAVINO	480 mètres

Code	Raison social, Activité, Adresse	Distance
-	SA Clinique Bouchard	482 mètres
-	RATABOUL	489 mètres
-	PIQUE MAURICE	494 mètres
-	André Martin	496 mètres

Liste des sites BASOL (à moins de 500 mètres)

Base de données de pollution des SOL

Code	Raison social, Activité, Adresse	Distance
SSP000478901	Groupe scolaire privé Saint Vincent de Paul MARSEILLE 6E ARRONDISSEMENT	143 mètres
SSP000479501	Ecole maternelle Fiolle Falque MARSEILLE 6E ARRONDISSEMENT	292 mètres
SSP000479301	Collège Pierre Puget MARSEILLE 6E ARRONDISSEMENT	323 mètres

Liste des sites ICPE (à moins de 500 mètres)

Installations Classées pour la Protection de l'Environnement

Code	Raison social, Activité, Adresse	Distance
0006405312	GARAGE NOTRE DAME DE LA GARDE Marseille	256 mètres

Préfecture : Bouches-du-Rhône

Commune : MARSEILLE 06

Déclaration de sinistres indemnisés

en application du IV de l'article L 125-5 du Code l'environnement

Adresse de l'immeuble

Rue du docteur francois morucci 13006 MARSEILLE 06

13006 MARSEILLE 06

Sinistres indemnisés dans le cadre d'une reconnaissance de l'état de catastrophe

Cochez les cases OUI ou NON

Arrêtés de reconnaissance de l'état de catastrophes au profit de la commune

si, à votre connaissance, l'immeuble a fait l'objet d'une indemnisation suite à des dommages consécutifs à chacun des événements

Catastrophe naturelle	Début	Fin	Arrêté	Jo du	Indemnisation
Inondations et/ou Coulées de Boue	11/01/1987	11/01/1987	11/01/1987	16/01/1988	<input type="checkbox"/> OUI <input type="checkbox"/> NON
Inondations et/ou Coulées de Boue	01/12/2003	02/12/2003	02/12/2003	13/12/2003	<input type="checkbox"/> OUI <input type="checkbox"/> NON
Sécheresse	01/01/2002	30/06/2002	30/06/2002	26/08/2004	<input type="checkbox"/> OUI <input type="checkbox"/> NON
Inondations et/ou Coulées de Boue	21/10/2009	22/10/2009	22/10/2009	13/12/2009	<input type="checkbox"/> OUI <input type="checkbox"/> NON
Sécheresse	01/01/2004	31/03/2004	31/03/2004	14/06/2008	<input type="checkbox"/> OUI <input type="checkbox"/> NON
Inondations et/ou Coulées de Boue	07/09/1998	07/09/1998	07/09/1998	13/01/1999	<input type="checkbox"/> OUI <input type="checkbox"/> NON
Tempête	06/11/1982	10/11/1982	10/11/1982	19/11/1982	<input type="checkbox"/> OUI <input type="checkbox"/> NON
Inondations et/ou Coulées de Boue	22/09/1993	24/09/1993	24/09/1993	12/10/1993	<input type="checkbox"/> OUI <input type="checkbox"/> NON
Sécheresse	01/01/1998	30/06/1998	30/06/1998	29/12/2000	<input type="checkbox"/> OUI <input type="checkbox"/> NON
Sécheresse	01/01/2008	31/03/2008	31/03/2008	21/10/2009	<input type="checkbox"/> OUI <input type="checkbox"/> NON
Sécheresse	01/01/2009	30/09/2009	30/09/2009	13/01/2011	<input type="checkbox"/> OUI <input type="checkbox"/> NON
Sécheresse	01/01/2005	31/03/2005	31/03/2005	14/06/2008	<input type="checkbox"/> OUI <input type="checkbox"/> NON
Sécheresse	01/07/2016	30/09/2016	30/09/2016	01/09/2017	<input type="checkbox"/> OUI <input type="checkbox"/> NON
Inondations et/ou Coulées de Boue	13/10/1991	14/10/1991	14/10/1991	15/10/1992	<input type="checkbox"/> OUI <input type="checkbox"/> NON
Sécheresse	01/07/2003	30/09/2003	30/09/2003	31/12/2005	<input type="checkbox"/> OUI <input type="checkbox"/> NON
Sécheresse	01/01/2007	31/03/2007	31/03/2007	13/08/2008	<input type="checkbox"/> OUI <input type="checkbox"/> NON
Sécheresse	01/01/1992	30/06/1993	30/06/1993	29/12/2000	<input type="checkbox"/> OUI <input type="checkbox"/> NON
Sécheresse	01/07/2006	30/09/2006	30/09/2006	14/06/2008	<input type="checkbox"/> OUI <input type="checkbox"/> NON
Mouvement de Terrain	01/06/1994	30/06/1994	30/06/1994	09/07/1996	<input type="checkbox"/> OUI <input type="checkbox"/> NON
Inondations et/ou Coulées de Boue	02/11/2008	02/11/2008	02/11/2008	13/05/2010	<input type="checkbox"/> OUI <input type="checkbox"/> NON
Inondations et/ou Coulées de Boue	26/10/2012	26/10/2012	26/10/2012	28/02/2013	<input type="checkbox"/> OUI <input type="checkbox"/> NON
Sécheresse	01/07/2019	30/09/2019	30/09/2019	03/09/2020	<input type="checkbox"/> OUI <input type="checkbox"/> NON
Inondations et/ou Coulées de Boue	05/10/1988	05/10/1988	05/10/1988	13/05/1989	<input type="checkbox"/> OUI <input type="checkbox"/> NON
Sécheresse	01/07/2004	30/09/2004	30/09/2004	14/06/2008	<input type="checkbox"/> OUI <input type="checkbox"/> NON
Inondations et/ou Coulées de Boue	14/12/2008	14/12/2008	14/12/2008	22/04/2009	<input type="checkbox"/> OUI <input type="checkbox"/> NON
Inondations et/ou Coulées de Boue	21/08/1995	23/08/1995	23/08/1995	28/01/1996	<input type="checkbox"/> OUI <input type="checkbox"/> NON
Mouvement de Terrain	01/01/1994	31/01/1994	31/01/1994	09/07/1996	<input type="checkbox"/> OUI <input type="checkbox"/> NON
Inondations et/ou Coulées de Boue	10/11/2012	11/11/2012	11/11/2012	28/02/2013	<input type="checkbox"/> OUI <input type="checkbox"/> NON
Inondations et/ou Coulées de Boue	14/01/1987	14/01/1987	14/01/1987	16/01/1988	<input type="checkbox"/> OUI <input type="checkbox"/> NON

Catastrophe naturelle	Début	Fin	Arrêté	Jo du	Indemnisation
Sécheresse	01/06/2020	30/09/2020	30/09/2020	06/06/2021	<input type="checkbox"/> OUI <input type="checkbox"/> NON
Inondations et/ou Coulées de Boue	19/09/2000	19/09/2000	19/09/2000	22/11/2000	<input type="checkbox"/> OUI <input type="checkbox"/> NON
Sécheresse	01/01/2006	31/03/2006	31/03/2006	14/06/2008	<input type="checkbox"/> OUI <input type="checkbox"/> NON
Inondations et/ou Coulées de Boue	20/10/1999	21/10/1999	21/10/1999	19/03/2000	<input type="checkbox"/> OUI <input type="checkbox"/> NON
Inondations et/ou Coulées de Boue	22/10/2019	23/10/2019	23/10/2019	31/10/2019	<input type="checkbox"/> OUI <input type="checkbox"/> NON
Inondations et/ou Coulées de Boue	06/10/1997	06/10/1997	06/10/1997	28/03/1998	<input type="checkbox"/> OUI <input type="checkbox"/> NON
Inondations et/ou Coulées de Boue	06/11/1982	10/11/1982	10/11/1982	19/11/1982	<input type="checkbox"/> OUI <input type="checkbox"/> NON
Inondations et/ou Coulées de Boue	10/09/1989	11/09/1989	11/09/1989	07/02/1990	<input type="checkbox"/> OUI <input type="checkbox"/> NON
Inondations et/ou Coulées de Boue	03/10/2021	05/10/2021	05/10/2021	17/10/2021	<input type="checkbox"/> OUI <input type="checkbox"/> NON
Mouvement de Terrain	01/10/1994	31/10/1994	31/10/1994	09/07/1996	<input type="checkbox"/> OUI <input type="checkbox"/> NON
Inondations et/ou Coulées de Boue	25/09/1991	26/09/1991	26/09/1991	23/08/1992	<input type="checkbox"/> OUI <input type="checkbox"/> NON
Mouvement de Terrain	01/02/1994	28/02/1994	28/02/1994	09/07/1996	<input type="checkbox"/> OUI <input type="checkbox"/> NON
Inondations et/ou Coulées de Boue	12/09/1991	12/09/1991	12/09/1991	23/08/1992	<input type="checkbox"/> OUI <input type="checkbox"/> NON
Inondations et/ou Coulées de Boue	26/08/1986	27/08/1986	27/08/1986	09/01/1987	<input type="checkbox"/> OUI <input type="checkbox"/> NON
Inondations et/ou Coulées de Boue	26/08/1996	26/08/1996	26/08/1996	17/10/1996	<input type="checkbox"/> OUI <input type="checkbox"/> NON
Inondations et/ou Coulées de Boue	12/09/2004	12/09/2004	12/09/2004	01/02/2005	<input type="checkbox"/> OUI <input type="checkbox"/> NON
Sécheresse	01/07/2005	30/09/2005	30/09/2005	14/06/2008	<input type="checkbox"/> OUI <input type="checkbox"/> NON
Mouvement de Terrain	01/08/1994	31/08/1994	31/08/1994	09/07/1996	<input type="checkbox"/> OUI <input type="checkbox"/> NON
Inondations et/ou Coulées de Boue	24/06/1992	24/06/1992	24/06/1992	27/02/1993	<input type="checkbox"/> OUI <input type="checkbox"/> NON
Sécheresse	01/07/2007	30/09/2007	30/09/2007	13/08/2008	<input type="checkbox"/> OUI <input type="checkbox"/> NON
Sécheresse	01/05/1989	31/12/1991	31/12/1991	07/02/1993	<input type="checkbox"/> OUI <input type="checkbox"/> NON
Inondations et/ou Coulées de Boue	16/09/2009	16/09/2009	16/09/2009	14/11/2009	<input type="checkbox"/> OUI <input type="checkbox"/> NON
Sécheresse	01/07/2017	30/09/2017	30/09/2017	27/07/2018	<input type="checkbox"/> OUI <input type="checkbox"/> NON
Inondations et/ou Coulées de Boue	25/02/1989	26/02/1989	26/02/1989	21/06/1989	<input type="checkbox"/> OUI <input type="checkbox"/> NON
Mouvement de Terrain	01/09/1994	30/09/1994	30/09/1994	09/07/1996	<input type="checkbox"/> OUI <input type="checkbox"/> NON

Etabli le :

14/06/2023

Cachet / Signature du vendeur ou du bailleur

Nom du vendeur ou du bailleur

SNC MARIGNAN RESIDENCES C/O MARIGNAN

Nom de l'acquéreur ou du locataire

Pour en savoir plus, chacun peut consulter en préfecture ou en mairie, le dossier départemental sur les risques majeurs, le document d'information communal sur les risques majeurs et, sur internet, le site portail dédié à la prévention des risques majeurs :

www.georisques.gouv.fr