



Nos/Réf : ZBMI/C4006
04949ZBMI0424RHO
Vos/Réf : DS/
Propriétaire : MARIGNAN
Acquéreur :
Adresse du bien: Avenue du CHATER
69340 FRANCHEVILLE
Réf. Cad. : BO 176-177
Valable jusqu'au : 11/10/2024

Cet état est composé des éléments suivants :

- Déclaration de l'Etat des Risques et Pollutions
- Extrait de plan cadastral
- Extrait cartographique du Plan de Prévention des Risques (PPR) et le cas échéant, du plan des zones exposées au recul du trait de côte
- Informations relatives aux arrêtés Catastrophes Naturelles depuis 1982
- Documents de référence concernant le dispositif Information des Acquéreurs Locataires (le cas échéant)
- Règlements du Plan de Prévention des Risques (si le bien est situé dans le zonage d'un PPR)
- Etat des nuisances sonores aériennes et au Plan d'Exposition au Bruit
- Fiches d'information sur le risque sismique et le potentiel radon
- Documents complémentaires

- **Situation du bien au regard d'un Plan de Prévention des Risques naturels prévisibles, miniers ou technologiques prescrit, anticipé ou approuvé**

Type de PPR	Nom du PPR	Zonage réglementaire
PPRi	Yzeron approuvé	Zone blanche
Autre PPR	Néant	

- **Situation du bien au regard d'un Plan d'Exposition au Bruit**

N'est pas concerné par un Plan d'Exposition au Bruit

- **Situation du bien au regard d'un Secteur d'Information sur les Sols**

N'est pas concerné par un Secteur d'Information sur les Sols

- **Situation du bien au regard des zones exposées au recul du trait de côte**

N'est pas situé dans une zone exposée au recul du trait de côte

- **Situation du bien au regard du zonage réglementaire pour la prise en compte de la sismicité et du potentiel radon**

Le bien est situé dans une commune de sismicité faible : zone 2

Le bien est situé dans une zone à potentiel radon : zone 3

Attention : Il appartient au propriétaire du bien de compléter dans cet état les informations relatives à la réalisation des travaux prescrits et aux indemnisations lui ayant été versées suite à une déclaration d'état de Catastrophe Naturelle (CATNAT).

A Lyon, le 12/04/2024

Etat des risques

Cet état, à remplir par le vendeur ou le bailleur, est destiné à être joint en **annexe** d'un contrat de vente ou de location d'un bien immobilier et à être remis, dès la première visite, au potentiel acquéreur par le vendeur ou au potentiel locataire par le bailleur. Il doit dater de moins de 6 mois et être actualisé, si nécessaire, lors de l'établissement de la promesse de vente, du contrat préliminaire, de l'acte authentique ou du contrat de bail.

Adresse de l'immeuble ou numéro de la ou des parcelles concernées	Code postal ou code Insee	Nom de la commune
Avenue du CHATER BO 176-177	69340 FRANCHEVILLE	12/04/2024 11:25:13
Situation de l'immeuble au regard d'un ou plusieurs plans de prévention des risques naturels (PPRN)		
<p>■ L'immeuble est situé dans le périmètre d'un PPR NATURELS* oui <input type="checkbox"/> non <input checked="" type="checkbox"/></p> <p>prescrit⁽¹⁾ <input type="checkbox"/> ou anticipé⁽²⁾ <input type="checkbox"/> ou approuvé⁽³⁾ <input checked="" type="checkbox"/> ou approuvé et en cours de révision⁽⁴⁾ <input type="checkbox"/> date 22/10/2013</p> <p>Si oui, les risques naturels pris en considération sont liés à : préciser (inondations, mouvements de terrain, ...) inondations</p> <p>> L'immeuble est concerné par des prescriptions de travaux dans le règlement du PPRN oui <input type="checkbox"/> non <input checked="" type="checkbox"/></p> <p>Si oui, les travaux prescrits ont été réalisés oui <input type="checkbox"/> non <input type="checkbox"/></p> <p>■ L'immeuble est situé dans le périmètre d'un autre PPR NATURELS** oui <input type="checkbox"/> non <input checked="" type="checkbox"/></p> <p>prescrit⁽¹⁾ <input type="checkbox"/> ou anticipé⁽²⁾ <input type="checkbox"/> ou approuvé⁽³⁾ <input type="checkbox"/> ou approuvé et en cours de révision⁽⁴⁾ <input type="checkbox"/> date</p> <p>Si oui, les risques naturels pris en considération sont liés à : préciser (inondations, mouvements de terrain, ...) </p> <p>> L'immeuble est concerné par des prescriptions de travaux dans le règlement du PPRN oui <input type="checkbox"/> non <input checked="" type="checkbox"/></p> <p>Si oui, les travaux prescrits ont été réalisés oui <input type="checkbox"/> non <input type="checkbox"/></p>		
Situation de l'immeuble au regard d'un plan de prévention des risques miniers (PPRM)		
<p>■ L'immeuble est situé dans le périmètre d'un PPR MINIERS* oui <input type="checkbox"/> non <input checked="" type="checkbox"/></p> <p>prescrit⁽¹⁾ <input type="checkbox"/> ou anticipé⁽²⁾ <input type="checkbox"/> ou approuvé⁽³⁾ <input type="checkbox"/> ou approuvé et en cours de révision⁽⁴⁾ <input type="checkbox"/> date</p> <p>Si oui, les risques naturels pris en considération sont liés à : préciser (inondations, mouvements de terrain, ...) </p> <p>> L'immeuble est concerné par des prescriptions de travaux dans le règlement du PPRM oui <input type="checkbox"/> non <input checked="" type="checkbox"/></p> <p>Si oui, les travaux prescrits ont été réalisés oui <input type="checkbox"/> non <input type="checkbox"/></p>		
Situation de l'immeuble au regard d'un plan de prévention des risques technologiques (PPRT)		
<p>■ L'immeuble est situé dans le périmètre d'un PPR TECHNOLOGIQUES* oui <input type="checkbox"/> non <input checked="" type="checkbox"/></p> <p>prescrit⁽¹⁾ <input type="checkbox"/> ou approuvé⁽³⁾ <input type="checkbox"/> ou approuvé et en cours de révision⁽⁴⁾ <input type="checkbox"/> date</p> <p>Si oui, les risques technologiques pris en considération dans l'arrêté de prescription sont liés à : effet toxique <input type="checkbox"/> ou effet thermique <input type="checkbox"/> ou effet de surpression <input type="checkbox"/></p> <p>> L'immeuble est situé en secteur d'expropriation ou de délaissement oui <input type="checkbox"/> non <input checked="" type="checkbox"/></p> <p>> L'immeuble est situé en zone de prescription oui <input type="checkbox"/> non <input checked="" type="checkbox"/></p> <p>Si la transaction concerne un logement, les travaux prescrits ont été réalisés oui <input type="checkbox"/> non <input type="checkbox"/></p> <p>Si la transaction ne concerne pas un logement, l'information sur le type de risques auxquels l'immeuble est exposé ainsi que leur gravité, probabilité et cinétique, est jointe à l'acte de vente ou au contrat de location. oui <input type="checkbox"/> non <input type="checkbox"/></p>		

* Vérifiez sur www.erial.osorisques.nouv.fr l'état actualisé de votre plan de prévention des risques (PPRN/PPRM/PPRT)

** à compléter si le bien est concerné par plusieurs PPRN

(1) Prescrit = plan de prévention des risques (PPR) en cours d'élaboration à la suite d'un arrêté de prescription.

(2) Anticipé = plan de prévention des risques (PPR) visant les nouveaux immeubles et bien immobiliers et rendu immédiatement opposable par arrêté préfectoral. Approuvé = plan de prévention des risques (PPR) adopté et annexé au document d'urbanisme.

(3) Approuvé = plan de prévention des risques (PPR) adopté et annexé au document d'urbanisme.

(4) Approuvé et en cours de révision = plan de prévention des risques (PPR) adopté mais actuellement en cours de modification ou de révision. Il est conseillé de se renseigner sur les éventuelles modifications de prescription.

(5) Information non obligatoire au titre de l'information acquéreur locataire mais fortement recommandée.

Situation de l'immeuble au regard du zonage sismique réglementaire

- L'immeuble se situe dans une commune de sismicité classée en
zone 1 zone 2 zone 3 zone 4 zone 5
très faible faible modérée moyenne forte

Situation de l'immeuble au regard du zonage réglementaire à potentiel radon

- L'immeuble se situe dans une commune à potentiel radon classée en niveau 3

Information relative à la pollution de sols

- Le terrain est situé en secteur d'information sur les sols (SIS) oui non

Information relative aux sinistres indemnisés par l'assurance suite à une catastrophe N/M/T*

* catastrophe naturelle, minière ou technologique

- L'information est mentionnée dans l'acte de vente oui non

Situation de l'immeuble au regard du recul du trait de côte (RTC)

- L'information est-elle située sur une commune exposée au recul du trait de côte et listée par [décret n° 2022-750 du 29 avril 2022](#) ? oui non
- L'immeuble est situé dans une zone exposée au recul du trait de côte identifiée par un document d'urbanisme. Ces documents sont notamment accessibles à l'adresse : www.geoportail-urbanisme.gouv.fr
Si oui, l'horizon temporel d'exposition au recul du trait de côte est :
> d'ici à trente ans > compris entre trente et cent ans
- > L'immeuble est-il concerné par des prescriptions applicables à cette zone ? oui non
- > L'immeuble est-il concerné par une obligation de démolition et de remise en état à réaliser ? oui non

Documents à fournir obligatoirement :

- ◆ Si le bien est concerné par un ou plusieurs plans de prévention des risques :
 - un extrait de document graphique situant le bien par rapport au zonage réglementaire ;
 - un extrait du règlement concernant le bien.
- ◆ Si le bien est situé dans une commune classée en zone de sismicité de niveau 2,3,4 ou 5 :
 - la fiche d'information sur le risque sismique disponible sur le site www.georisques.gouv.fr
- ◆ Si le bien est situé dans une commune classée en zone à potentiel radon de niveau 3 :
 - la fiche d'information sur le radon disponible sur le site www.georisques.gouv.fr
- ◆ Si le bien est situé par un document d'urbanisme dans une zone exposée au [recul du trait de côte](#) :
 - un extrait des prescriptions applicables à cette zone.
- La liste des arrêtés portant reconnaissance de l'état de catastrophe naturelle pris dans la commune qui ont affecté le bien concerné et qui ont donné lieu au versement d'une indemnité

Vendeur / Bailleur

Date / Lieu

Acquéreur / Locataire

Nom : MARIGNAN

Lieu : Lyon

Nom :

Signature :

Date : 12/04/2024

Signature :

Information sur les risques naturels, miniers ou technologiques, la sismicité, le potentiel radon, le retrait du trait de côte, les pollutions de sols, pour en savoir plus... consultez les sites Internet :

www.georisques.gouv.fr et www.geoportail-urbanisme.gouv.fr

Etat des risques, pollutions et sols

en application des articles L.125-5, L.125-6 et L.125-7 du code de l'environnement

MTECT / DGPR avril 2023

PLAN DE SITUATION

Référence dossier : ZBMI-C4006

Référence cadastrale : BO 176-177

Adresse du bien :

Avenue du CHATER 69340 FRANCHEVILLE



Situation du bien au regard des différents PPR et PEB



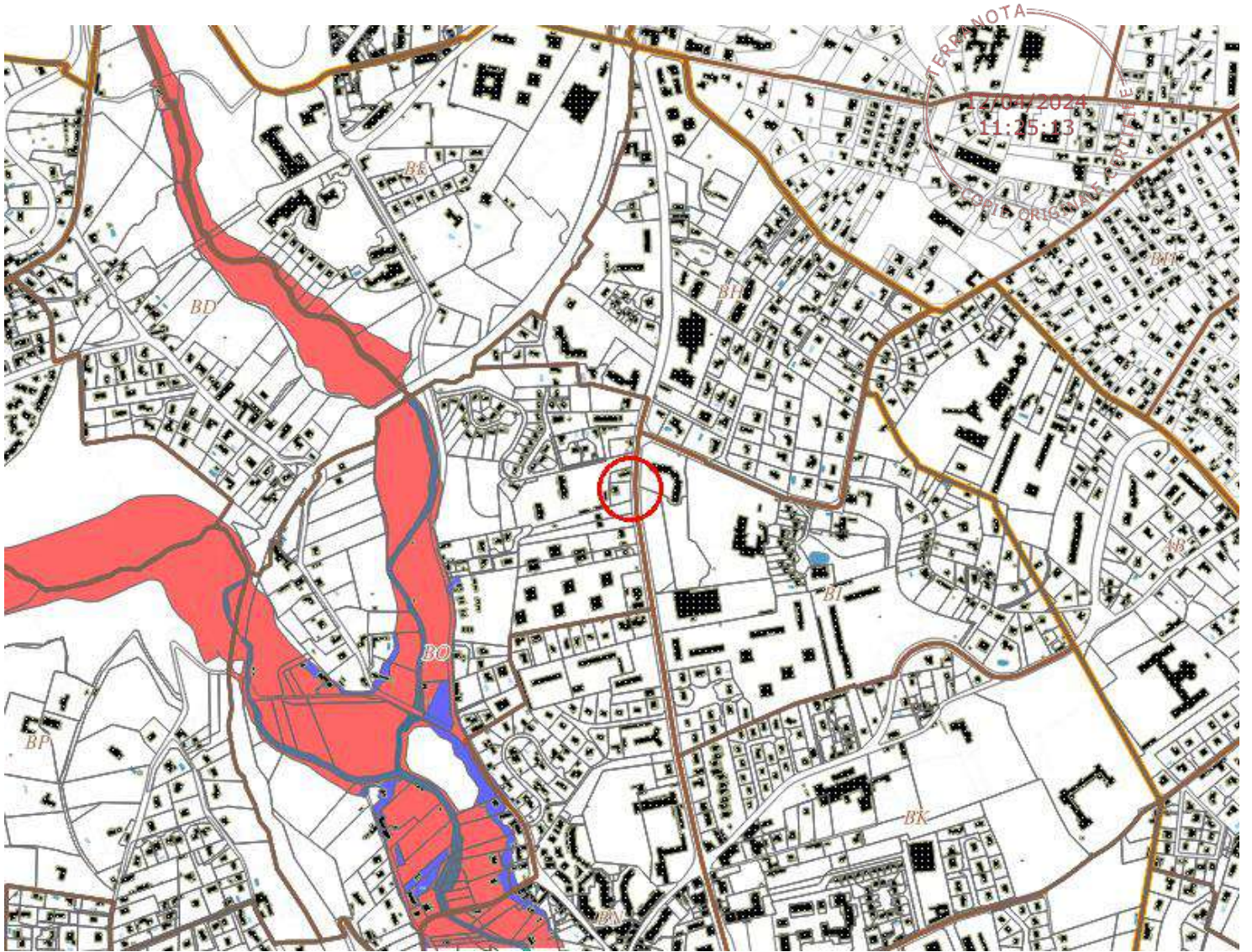
PPRI :

Zones réglementées du PPRi Yzeron. Situé en zone blanche du PPR approuvé.

PEB :

Non situé dans l'une des zones de bruit définies par un plan d'exposition au bruit (aucun PEB approuvé).

Carte PPRI



**Arrêtés portant reconnaissance de l'état de catastrophe naturelle
- Francheville -**

<i>Type de catastrophe</i>	<i>Début le</i>	<i>Fin le</i>	<i>Arrêté du</i>	<i>Sur le JO du</i>
Tempête	06/11/1982	10/11/1982	18/11/1982	19/11/1982
Poids de la neige - chutes de neige	26/11/1982	28/11/1982	15/12/1982	22/12/1982
Poids de la neige - chutes de neige	26/11/1982	27/11/1982	24/01/1983	29/01/1983
Inondations, coulées de boue et glissements de terrain	01/04/1983	30/04/1983	21/06/1983	24/06/1983
Inondations, coulées de boue et glissements de terrain	01/05/1983	31/05/1983	21/06/1983	24/06/1983
Inondations et coulées de boue	25/04/1989	26/04/1989	12/07/1989	25/07/1989
Inondations et coulées de boue	05/10/1993	10/10/1993	19/10/1993	24/10/1993
Mouvements de terrain différentiels consécutifs à la sécheresse et à la réhydratation des sols	01/07/2003	30/09/2003	25/08/2004	26/08/2004
Inondations et coulées de boue	01/12/2003	04/12/2003	12/12/2003	13/12/2003
Inondations et coulées de boue	04/08/2004	04/08/2004	11/01/2005	15/01/2005
Inondations et coulées de boue	16/04/2005	17/04/2005	02/08/2005	10/08/2005
Inondations et coulées de boue	01/11/2008	02/11/2008	24/12/2008	31/12/2008
Inondations et coulées de boue	07/09/2010	08/09/2010	02/12/2010	05/12/2010
Inondations et coulées de boue	22/11/2016	23/11/2016	24/03/2017	29/04/2017

Date de mise à jour : 12/04/2024

Date d'élaboration de la présente fiche : 12/04/2024

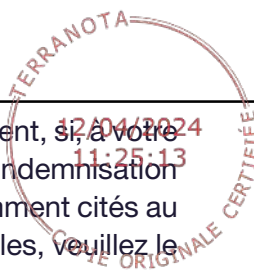
En application du IV de l'article L125-5 du Code de l'environnement, si, à votre connaissance, le bien précité dans ce document a fait l'objet d'une indemnisation suite à des dommages consécutifs à l'un des événements précédemment cités au titre des arrêtés de reconnaissance de l'état de catastrophes naturelles, veuillez le renseigner ci-dessous (en précisant l'évènement concerné ainsi que sa date d'arrêté de reconnaissance de l'état de catastrophe naturelle).

Dans le cas contraire, j'atteste que le bien n'a fait l'objet d'aucune indemnisation au titre des catastrophes naturelles.

Etabli le :

Nom et signature du vendeur :

Nom et signature de l'acquéreur :





Préfecture du Rhône

code postal 69340

Commune de FRANCHEVILLE

code Insee 69089

Fiche communale d'information risques et sols

aléas naturels, miniers ou technologiques, sismicité, potentiel radon et pollution des sols

1. Annexe à l'arrêté préfectoral
n° 2006-1563

du 14/02/06

mis à jour le 28/01/19

12/04/2024
11:25:13

2. Situation de la commune au regard d'un ou plusieurs plans de prévention de risques naturels [PPR n]

La commune est située dans le périmètre d'un PPR n

Approuvé

date 22/10/13

aléa Inondation (zéro)

oui non

Les documents de référence mentionnés à l'article R125-24 du Code de l'environnement sont :

La note de présentation

consultable sur Internet *

Le règlement

consultable sur Internet *

Les documents graphiques

consultable sur Internet *

Le règlement des PPR approuvés intègrent des prescriptions de travaux

oui non

3. Situation de la commune au regard d'un ou plusieurs plans de prévention de risques miniers [PPR m]

3.1 La commune est située dans le périmètre d'un PPR m

oui non

date

aléa

Les documents de référence mentionnés à l'article R125-24 du Code de l'environnement sont :

consultable sur Internet *

consultable sur Internet *

Le règlement de ce PPR intègre des prescriptions de travaux

oui non

4. Situation de la commune au regard d'un ou plusieurs plans de prévention de risques technologiques [PPR t]

4.1 La commune est située dans le périmètre d'un PPR t prescrit et non encore approuvé

oui non

4.2 La commune est située dans le périmètre d'un PPR t approuvé

oui non

date

aléa

Les documents de référence mentionnés à l'article R125-24 du Code de l'environnement sont :

consultable sur Internet *

Le règlement de ce PPR intègre des prescriptions de travaux

oui non

5. Situation de la commune au regard du zonage réglementaire pour la prise en compte de la sismicité

en application des articles R 563-4 et R 125-23 du code de l'environnement modifiés par les décrets n°2010-1254 et 2010-1255

La commune est située dans une zone de sismicité

zone 1

zone 2

zone 3

zone 4

zone 5

très faible

faible

modérée

moyenne

forte

Le document de référence mentionné à l'article R125-24 du Code de l'environnement est :

Article D563-8-1 sur la répartition des communes entre les zones de sismicité

consultable sur Internet *

6. Situation de la commune au regard de la pollution de sols

La commune est située en secteur d'information sur les sols (SIS)

oui non

Les documents de référence mentionnés à l'article R125-24 du Code de l'environnement sont :

consultable sur Internet *

7. Situation de la commune au regard du zonage à potentiel radon

En application des articles L.1333-22 et L.1333-29 du code de santé publique et L.125-23 du code de l'environnement

La commune est classée à potentiel radon niveau 3

oui non

Les documents de référence mentionnés à l'article R125-24 du Code de l'environnement sont :

consultable sur Internet * Cartographie consultable sur <https://www.irsn.fr/FR/connaissances/Environnement/expertises-radioactivite-naturelle/radon/Pages/5-cartographie-potentiel-radon-commune.aspx>

pièces jointes

8. Cartographie

extraits de documents ou de dossiers permettant la localisation des immeubles au regard des risques encourus en application de l'article R125-26 du Code de l'environnement

Documents réglementaires en vigueur consultables sur : <http://www.rhone.gouv.fr/Politiques-publiques/Securite-et-protection-de-la-population/La-securite-civile/Les-risques-majeurs/Les-risques-majeurs-dans-le-Rhone>Cartographie consultable sur : <http://carto.geo-ide.application.developpement-durable.gouv.fr/169/ial.map>

9. Arrêtés portant ou ayant porté reconnaissance de l'état de catastrophe naturelle ou technologique

à la date de l'édition de la présente fiche communale les risques près de chez soi

! La liste actualisée des arrêtés est consultable sur le site <http://www.georisques.gouv.fr/> dans la rubrique : Connaître les risques près de chez soi

catastrophes naturelles

nombre

14

catastrophes technologiques

nombre

Date

05 FEV. 2019

Le préfet du Rhône

Site* www.rhone.gouv.frLa cheffe du service PAR
G. GUERLAVAS



PRÉFET DU RHÔNE



Arrêté préfectoral n° 69-2019-01-28-001 relatif à la mise à jour de l'information des acquéreurs et des locataires de biens immobiliers sur les risques concernant les secteurs d'information sur les sols, le zonage réglementaire à potentiel radon, la prescription de la révision et l'élargissement à l'ensemble du bassin versant du Plan de Prévention des Risques Naturels d'Inondation (PPRNI) de la vallée de l'Azergues, l'élaboration du PPRNI de l'Ardières, l'élaboration du PPRNI du Morgon et du Nizerand et l'approbation du plan de prévention des risques technologiques des établissements Adisseo France et Tourmaline Real Estate à Saint-Clair-du-Rhône

*Le Préfet de la Région Auvergne-Rhône-Alpes
Préfet de la Zone de défense et de sécurité sud-est
Préfet du Rhône
Officier de la Légion d'honneur
Officier de l'ordre national du Mérite*

VU le code de l'environnement et notamment ses articles L 125-5 et R 125-23 à R 125-27 relatifs à l'information des acquéreurs et des locataires de biens immobiliers sur les risques naturels et technologiques majeurs, les risques miniers ;

VU l'arrêté préfectoral n° 2006-1527 du 14 février 2006 modifié relatif à l'information des acquéreurs et locataires de biens immobiliers sur les risques naturels et technologiques majeurs dans le département du Rhône modifié et son annexe ;

VU l'arrêté préfectoral n° 2009-5825 du 13 octobre 2009 modifié relatif à l'information des acquéreurs et locataires de biens immobiliers sur les risques naturels et technologiques majeurs et sur les sinistres dans la commune d'Affoux ;

VU l'arrêté préfectoral n° 2011-2031 du 26 octobre 2011 relatif à l'information des acquéreurs et locataires de biens immobiliers sur les risques naturels et technologiques majeurs et sur les sinistres dans la commune d'Aigueperse ;

VU l'arrêté préfectoral n° 2006-1528 du 14 février 2006 relatif à l'information des acquéreurs et locataires de biens immobiliers sur les risques naturels et technologiques majeurs et sur les sinistres dans la commune d'Albigny-sur-Saône ;

VU l'arrêté préfectoral n° 2006-1527 du 14 février 2006 relatif à l'information des acquéreurs et locataires de biens immobiliers sur les risques naturels et technologiques majeurs et sur les sinistres dans la commune d'Alix ;

VU l'arrêté préfectoral n° 2009-5812 du 13 octobre 2009 modifié relatif à l'information des acquéreurs et locataires de biens immobiliers sur les risques naturels et technologiques majeurs et sur les sinistres dans la commune d'Ambérieux-d'Azergues ;

Direction Départementale des Territoires du Rhône – 165, rue Garibaldi – CS 33 862 –
69401 Lyon Cedex 03 - Standard – 04 78 62 50 50 –
Accueil du public : DDT Côté administrative (Bâtiment A) 9h00-11h00 / 14h00-16h00
Accès au T.C : Métro Ligne B – Gare Part-Dieu/ Tram T 1 – Part-Dieu Servient

VU l'arrêté préfectoral n° 2010-6148 du 26 novembre 2010 modifié relatif à l'information des acquéreurs et locataires de biens immobiliers sur les risques naturels et technologiques majeurs et sur les sinistres dans la commune d'Amplepuis ;

VU l'arrêté préfectoral n° 2006-1530 du 14 février 2006 modifié relatif à l'information des acquéreurs et locataires de biens immobiliers sur les risques naturels et technologiques majeurs et sur les sinistres dans la commune d'Ampuis ;

VU l'arrêté préfectoral n° 2009-5826 du 13 octobre 2009 modifié relatif à l'information des acquéreurs et locataires de biens immobiliers sur les risques naturels et technologiques majeurs et sur les sinistres dans la commune d'Ancy ;

VU l'arrêté préfectoral n° 2009-5813 du 13 octobre 2009 modifié relatif à l'information des acquéreurs et locataires de biens immobiliers sur les risques naturels et technologiques majeurs et sur les sinistres dans la commune d'Anse ;

VU l'arrêté préfectoral n° 2009-5814 du 13 octobre 2009 modifié relatif à l'information des acquéreurs et locataires de biens immobiliers sur les risques naturels et technologiques majeurs et sur les sinistres dans la commune d'Arnas ;

VU l'arrêté préfectoral n° 2009-5828 du 13 octobre 2009 modifié relatif à l'information des acquéreurs et locataires de biens immobiliers sur les risques naturels et technologiques majeurs et sur les sinistres dans la commune d'Aveize ;

VU l'arrêté préfectoral n° 2011-2034 du 26 avril 2011 relatif à l'information des acquéreurs et locataires de biens immobiliers sur les risques naturels et technologiques majeurs et sur les sinistres dans la commune d'Avenas ;

VU l'arrêté préfectoral n° 2011-2035 du 26 avril 2011 relatif à l'information des acquéreurs et locataires de biens immobiliers sur les risques naturels et technologiques majeurs et sur les sinistres dans la commune d'Azolette ;

VU l'arrêté préfectoral n° 2011-2036 du 26 avril 2011 relatif à l'information des acquéreurs et locataires de biens immobiliers sur les risques naturels et technologiques majeurs et sur les sinistres dans la commune de Bagnols ;

VU l'arrêté préfectoral n° 2011-2037 du 26 avril 2011 relatif à l'information des acquéreurs et locataires de biens immobiliers sur les risques naturels et technologiques majeurs et sur les sinistres dans la commune de Beaujeu ;

VU l'arrêté préfectoral n° 2009-5815 du 13 octobre 2009 modifié relatif à l'information des acquéreurs et locataires de biens immobiliers sur les risques naturels et technologiques majeurs et sur les sinistres dans la commune de Belleville ;

VU l'arrêté préfectoral n° 2006-1534 du 14 février 2006 modifié relatif à l'information des acquéreurs et locataires de biens immobiliers sur les risques naturels et technologiques majeurs et sur les sinistres dans la commune de Belmont d'Azergues ;

VU l'arrêté préfectoral n° 2009-5829 du 13 octobre 2009 modifié relatif à l'information des acquéreurs et locataires de biens immobiliers sur les risques naturels et technologiques majeurs et sur les sinistres dans la commune de Bessenay ;

VU l'arrêté préfectoral n° 2009-5830 du 13 octobre 2009 modifié relatif à l'information des acquéreurs et locataires de biens immobiliers sur les risques naturels et technologiques majeurs et sur les sinistres dans la commune de Bibost ;

VU l'arrêté préfectoral n° 2011-2038 du 26 avril 2011 relatif à l'information des acquéreurs et locataires de biens immobiliers sur les risques naturels et technologiques majeurs et sur les sinistres dans la commune de Blacé ;

VU l'arrêté préfectoral n°2006-1576 du 14 février 2006 du relatif à l'information des acquéreurs et locataires de biens immobiliers sur les risques naturels et technologiques majeurs et sur les sinistres dans la commune de Bois d'Oingt ;

VU l'arrêté préfectoral n° 2006-4674 du 18 août 2006 modifié relatif à l'information des acquéreurs et locataires de biens immobiliers sur les risques naturels et technologiques majeurs et sur les sinistres dans la commune de Bourg de Thizy ;

VU l'arrêté préfectoral n° 2007-5170 du 23 novembre 2007 modifié relatif à l'information des acquéreurs et locataires de biens immobiliers sur les risques naturels et technologiques majeurs et sur les sinistres dans la commune de Brignais ;

VU l'arrêté préfectoral n° 2011-2039 du 26 avril 2011 modifié relatif à l'information des acquéreurs et locataires de biens immobiliers sur les risques naturels et technologiques majeurs et sur les sinistres dans la commune de Brindas ;

VU l'arrêté préfectoral n° 2011-2040 du 26 avril 2011 modifié relatif à l'information des acquéreurs et locataires de biens immobiliers sur les risques naturels et technologiques majeurs et sur les sinistres dans la commune de Bron ;

VU l'arrêté préfectoral n° 2009-5831 du 13 octobre 2009 modifié relatif à l'information des acquéreurs et locataires de biens immobiliers sur les risques naturels et technologiques majeurs et sur les sinistres dans la commune de Brullioles ;

VU l'arrêté préfectoral n°2009-5832 du 13 octobre 2009 modifié relatif à l'information des acquéreurs et locataires de biens immobiliers sur les risques naturels et technologiques majeurs et sur les sinistres dans la commune de Brussieu ;

VU l'arrêté préfectoral n° 2009-5833 du 13 octobre 2009 modifié relatif à l'information des acquéreurs et locataires de biens immobiliers sur les risques naturels et technologiques majeurs et sur les sinistres dans la commune de Bully ;

VU l'arrêté préfectoral n° 2011-2041 du 26 avril 2011 modifié relatif à l'information des acquéreurs et locataires de biens immobiliers sur les risques naturels et technologiques majeurs et sur les sinistres dans la commune de Cailloux-sur-Fontaine ;

VU l'arrêté préfectoral n° 2006-1536 du 14 février 2006 modifié relatif à l'information des acquéreurs et locataires de biens immobiliers sur les risques naturels et technologiques majeurs et sur les sinistres dans la commune de Caluire-et-Cuire ;

VU l'arrêté préfectoral n° 2011-2042 du 26 avril 2011 relatif à l'information des acquéreurs et locataires de biens immobiliers sur les risques naturels et technologiques majeurs et sur les sinistres dans la commune de Cenves ;

VU l'arrêté préfectoral n° 2011-2043 du 26 avril 2011 relatif à l'information des acquéreurs et locataires de biens immobiliers sur les risques naturels et technologiques majeurs et sur les sinistres dans la commune de Cercié ;

VU l'arrêté préfectoral n° 69-2017-11-14-006 du 11 novembre 2017 modifié relatif à l'information des acquéreurs et locataires de biens immobiliers sur les risques naturels et technologiques majeurs et sur les sinistres dans la commune de Chabanière ;

VU l'arrêté préfectoral n° 2009-2088 du 25 mars 2009 modifié relatif à l'information des acquéreurs et locataires de biens immobiliers sur les risques naturels et technologiques majeurs et sur les sinistres dans la commune de Chambost Allières ;

VU l'arrêté préfectoral n° 2011-2044 du 26 avril 2011 modifié relatif à l'information des acquéreurs et locataires de biens immobiliers sur les risques naturels et technologiques majeurs et sur les sinistres dans la commune de Chambost -Longessaigne ;

VU l'arrêté préfectoral n° 2009-2086 du 25 mars 2009 modifié relatif à l'information des acquéreurs et locataires de biens immobiliers sur les risques naturels et technologiques majeurs et sur les sinistres dans la commune de Chamelet ;

VU l'arrêté préfectoral n° 2011-2045 du 26 avril 2011 relatif à l'information des acquéreurs et locataires de biens immobiliers sur les risques naturels et technologiques majeurs et sur les sinistres dans la commune de Champagne au Mont d'Or ;

VU l'arrêté préfectoral n° 2008-5191 du 14 octobre 2008 modifié relatif à l'information des acquéreurs et locataires de biens immobiliers sur les risques naturels et technologiques majeurs et sur les sinistres dans la commune de Chaponnay ;

VU l'arrêté préfectoral n° 2011-1881 du 26 avril 2011 modifié relatif à l'information des acquéreurs et locataires de biens immobiliers sur les risques naturels et technologiques majeurs et sur les sinistres dans la commune de Chaponost ;

VU l'arrêté préfectoral n° 2006-1540 du 14 février 2006 modifié relatif à l'information des acquéreurs et locataires de biens immobiliers sur les risques naturels et technologiques majeurs et sur les sinistres dans la commune de Charbonnières Les Bains ;

VU l'arrêté préfectoral n° 2011-2047 du 26 avril 2011 relatif à l'information des acquéreurs et locataires de biens immobiliers sur les risques naturels et technologiques majeurs et sur les sinistres dans la commune de Charentay ;

VU l'arrêté préfectoral n° 2011-2048 du 26 avril 2011 relatif à l'information des acquéreurs et locataires de biens immobiliers sur les risques naturels et technologiques majeurs et sur les sinistres dans la commune de Charly ;

VU l'arrêté préfectoral n° 2009-2077 du 25 mars 2009 relatif à l'information des acquéreurs et locataires de biens immobiliers sur les risques naturels et technologiques majeurs et sur les sinistres dans la commune de Charnay ;

VU l'arrêté préfectoral n° 2011-2049 du 26 avril 2011 modifié relatif à l'information des acquéreurs et locataires de biens immobiliers sur les risques naturels et technologiques majeurs et sur les sinistres dans la commune de Chassagny ;

VU l'arrêté préfectoral n° 2011-2050 du 26 avril 2011 relatif à l'information des acquéreurs et locataires de biens immobiliers sur les risques naturels et technologiques majeurs et sur les sinistres dans la commune de Chasselay ;

VU l'arrêté préfectoral n° 2011-2051 du 26 avril 2011 relatif à l'information des acquéreurs et locataires de biens immobiliers sur les risques naturels et technologiques majeurs et sur les sinistres dans la commune de Chassieu ;

VU l'arrêté préfectoral n° 2009-5834 du 13 octobre 2009 relatif à l'information des acquéreurs et locataires de biens immobiliers sur les risques naturels et technologiques majeurs et sur les sinistres dans la commune de Chatillon-d'Azergues ;

VU l'arrêté préfectoral n° 2011-2052 du 26 avril 2011 modifié relatif à l'information des acquéreurs et locataires de biens immobiliers sur les risques naturels et technologiques majeurs et sur les sinistres dans la commune de Chaussan ;

VU l'arrêté préfectoral n° 2009-2073 du 25 mars 2009 relatif à l'information des acquéreurs et locataires de biens immobiliers sur les risques naturels et technologiques majeurs et sur les sinistres dans la commune de Chazay-d'Azergues ;

VU l'arrêté préfectoral n° 2011-2053 du 26 avril 2011 relatif à l'information des acquéreurs et locataires de biens immobiliers sur les risques naturels et technologiques majeurs et sur les sinistres dans la commune de Chénas ;

VU l'arrêté préfectoral n° 2009-2094 du 25 mars 2009 modifié relatif à l'information des acquéreurs et locataires de biens immobiliers sur les risques naturels et technologiques majeurs et sur les sinistres dans la commune de Chénelette ;

VU l'arrêté préfectoral n° 2009-2079 du 25 mars 2009 relatif à l'information des acquéreurs et locataires de biens immobiliers sur les risques naturels et technologiques majeurs et sur les sinistres dans la commune de Chessy-les-Mines ;

VU l'arrêté préfectoral n° 2009-5835 du 13 octobre 2009 modifié relatif à l'information des acquéreurs et locataires de biens immobiliers sur les risques naturels et technologiques majeurs et sur les sinistres dans la commune de Chevinay ;

VU l'arrêté préfectoral n° 2011-2054 du 26 avril 2011 relatif à l'information des acquéreurs et locataires de biens immobiliers sur les risques naturels et technologiques majeurs et sur les sinistres dans la commune de Chiroubles ;

VU l'arrêté préfectoral n° 2009-2074 du 25 mars 2009 modifié relatif à l'information des acquéreurs et locataires de biens immobiliers sur les risques naturels et technologiques majeurs et sur les sinistres dans la commune de Civrieux d'Azergues ;

VU l'arrêté préfectoral n° 2009-2092 du 25 mars 2009 modifié relatif à l'information des acquéreurs et locataires de biens immobiliers sur les risques naturels et technologiques majeurs et sur les sinistres dans la commune de Claveisolles ;

VU l'arrêté préfectoral n° 2011-2055 du 26 avril 2011 relatif à l'information des acquéreurs et locataires de biens immobiliers sur les risques naturels et technologiques majeurs et sur les sinistres dans la commune de Cogy ;

VU l'arrêté préfectoral n° DDT_SPAR_69_2019_01_03_004 du 03 janvier 2019 prescrivant la révision et l'élargissement à l'ensemble du bassin versant du Plan de Prévention des Risques Naturels d'Inondation (PPRNI) de l'Azergues sur le territoire des communes d'Alix, Ambérieux, Anse, Bagnols, Belmont-d'Azergues, Bully, Chambost-Allières, Chamelet, Charnay, Chasselay, Châtillon-d'Azergues, Chazay-d'Azergues, Chénelette, Chessy-les-Mines, Civrieux-d'Azergues, Claveisolles, Dardilly, Dième, Dommartin, Frontenas, Grandris, Lachassagne, Lamure-sur-Azergues, La-Tour-de-Salvagny, Le-Breuil, Légny, Lentilly, Létra, Les-Chères, Limonest, Lissieu, Lozanne, Lucenay, Marcilly-d'Azergues, Marcy, Moiré, Morancé, Poule-les-Echarmeaux, Quincieux, Saint-Appolinaire, Saint-Clément-sur-Valsonne, Saint-Cyr-le-Chatoux, Saint-Germain-Nuelles, Saint-Jean-des-Vignes, Saint-Just-d'Avray, Saint-Nizier-d'Azergues, Saint-Vérand, Sainte-Paule, Sarcey, Ternand, Val-d'Oingt, Valsonne, Vindry-sur-Turdine ;

VU l'arrêté préfectoral n° DDT_SPAR_69_2019_01_03_005 du 03 janvier 2019 prescrivant l'élaboration du PPRNI de l'Ardières sur le territoire des communes de Les Ardillats, Deux-Grosnes, Beaujeu, Belleville-en-Beaujolais, Cercié, Chénelette, Chiroubles, Lantignié, Marchampt, Odenas, Quincieu-en-Beaujolais, Régnié-Durette, Saint-Didier-sur-Beaujeu, Saint-Lager, Taponas, Vernay, Villié-Morgon ;

VU l'arrêté préfectoral n° DDT_SPAR_69_2019_01_03_006 du 03 janvier 2019 prescrivant l'élaboration du PPRNI du Morgon et du Nizerand sur le territoire des communes de Anse, Arnas, Cogny, Denicé, Frontenas, Gleizé, Lacenas, Lachassagne, Limas, Marcy, Montmelas-Saint-Sorlin, Pommiers, Porte-des-Pierres-Dorées, Rivolet, Theizé, Villefranche-sur-Saône, Ville-sur-Jarnioux ;

ARRÊTE

ARTICLE 1^{er} :

L'arrêté préfectoral n° 2006-1527 du 14 février 2006 susvisé est modifié pour tenir compte de l'arrêté du 27 juin 2018 portant délimitation des zones à potentiel radon pour les communes du département du Rhône suivantes :

- zone 1 : Alix, Amberieux-d'Azergues, Anse, Arnas, Belleville-en-Beaujolais, Belmont-d'Azergues, Bron, Cailloux-sur-Fontaine, Chabanière, Charentay, Charly, Charnay, Chassieu, Châtillon-d'Azergues, Chazay-d'Azergues, Colombier-Saugnieu, Corbas, Curis-au-Mont-d'Or, Decines-Charpieu, Denice, Drace, Eveux, Feyzin, Fleurieu-sur-Saône, Fleurieux-sur-l'Arbresle, Fontaines-Saint-Martin, Fontaines-sur-Saône, Frontenas, Genas, Gleize, Grigny, Irigny, Jonage, Jons, L'Arbresle, La Mulatière, Lacenas, Lachassagne, Les Chères, Limas, Limonest, Lucenay, Marcy, Marennes, Meyzieu, Mions, Moire, Montanay, Montmelas-Saint-Sorlin, Morance, Oullins, Pierre-Benite, Poleymieux-au-Mont d'Or, Pommiers, Porte-des-Pierres-Dorées, Pusignan, Quincieux, Rillieux-la-Pape, Riverie, Rochetaillée-sur-Saône, Saint-Bonnet-de-Mûre, Saint-Didier-sous-Riverie, Saint-Fons, Saint-Genis-les-Ollières, Saint-Georges-de-Reneins, Saint-Jean-des-Vignes, Saint-Laurent-de-Mûre, Saint-Pierre-de-Chandieu, Saint-Priest, Saint-Symphorien-d'Ozon, Saint-Symphorien-sur-Coise, Sainte-Foy-les-Lyon, Sathonay-Camp, Sathonay-Village, Serezin-du-Rhône, Simandres, Solaize, Taponas, Tassin-la-Demi-Lune, Theize, Toussieu, Treves, Vaulx-en-Velin, Venissieux, Vernaison, Villefranche-sur-Saône, Villeurbanne,
- zone 2: Albigny-sur-Saône, Bagnols, Bibost, Caluire-et-Cuire, Chaponnay, Chasselay, Chessy-les-Mines, Communay, Genay, Lissieu, Longes, Marcilly d'Azergues, Neuville-sur-Saône, Sain Bel, Saint-Germain au Mont d'Or, Saint-Julien, Ternay,
- Zone 3: Affoux, Aigueperse, Amplepuis, Ampuis, Ancy, Aveize, Azolette, Beaujeu, Beauvallon, Bessenay, Blacé, Brignais, Brindas, Brullioles, Brussieu, Bully, Cenves, Cercié, Chambost-Allières, Chambost-Longessaigne, Chamelet, Champagne-au-Mont-d'Or, Chaponost, Charbonnières-les-Bains, Chaussan, Chénas, Chénelette, Chevinay, Chiroubles, Civrieux-d'Azergues, Claveisolles, Cogny,

Coise, Collonges-au-Mont-d'Or, Condrieu, Corcelles-en-Beaujolais, Cours, Courzieu, Couzon-au-Mont-d'Or, Craponne, Cublize, Dardilly, Deux-Grosnes, Dième, Dommartin, Duerne, Echalles, Ecully, Emeringes, Fleurie, Francheville, Givors, Grandris, Grézieu-la-Varenne, Grézieu-le-Marché, Haute-Rivoire, Joux, Julienas, Jullié, La Chapelle-sur-Coise, La Tour-de-Salvagny, Lamure-sur-Azergues, Lancié, Lantignié, Larajasse, Le Breuil, Le Perréon, Ligny, Lentilly, Les Ardillats, Les Haies, Les Halles, Les Sauvages, Létra, Loire-sur-Rhône, Longessaigne, Lozanne, Lyon (9^{ème} arrondissement), Marchamp, Marcy-l'Etoile, Meaux-la-Montagne, Messimy, Meys, Millery, Montagny, Montromant, Montrottier, Mornant, Odenas, Orliénas, Pollionnay, Pomeys, Poule-les-Écharmeaux, Propières, Quincié-en-Beaujolais, Ranchal, Régnié-Durette, Rivolet, Ronno, Rontalon, Saint-André-la-Côte, Saint-Appolinaire, Saint-Bonnet-des-Bruyères, Saint-Bonnet-le-Troncy, Saint-Clément-de-Vers, Saint-Clément-les-Places, Saint-Clément-sur-Valsonne, Saint-Cyr-au-Mont-d'Or, Saint-Cyr-le-Chatoux, Saint-Cyr-sur-le-Rhône, Saint-Didier-au-Mont-d'Or, Saint-Didier-sur-Beaujeu, Sainte-Catherine, Sainte-Colombe, Sainte-Consorce, Sainte-Foy-l'Argentière, Sainte-Paule, Saint-Étienne-des-Oullières, Saint-Étienne-la-Varenne, Saint-Forgeux, Saint-Genis-l'Argentière, Saint-Genis-Laval, Saint-Igny-de-Vers, Saint-Jean-la-Bussière, Saint-Julien-sur-Bibost, Saint-Just-d'Avray, Saint-Lager, Saint-Laurent-d'Agny, Saint-Laurent-de-Chamousset, Saint-Marcel-l'Éclairé, Saint-Martin-en-Haut, Saint-Maurice-sur-Dargoire, Saint-Nizier-d'Azergues, Saint-Pierre-la-Palud, Saint-Romain-au-Mont-d'Or, Saint-Romain-de-Popey, Saint-Romain-en-Gal, Saint-Romain-en-Gier, Saint-Sorlin, Saint-Vérand, Saint-Vincent-de-Reins, Salles-Arbuissonnas-en-Beaujolais, Sarcey, Savigny, Soucieu-en-Jarrest, Sourcieux-les-Mines, Souzy, Taluyers, Tarare, Ternand, Thizy-les-Bourgs, Thurins, Tupin-et-Semons, Val D'Oingt, Valsonne, Vaugneray, Vaux-en-Beaujolais, Vauxrenard, Vernay, Villechenève, Ville-sur-Jarnioux, Villié-Morgon, Vindry-sur-Turdine, Vourles, Yzeron.

L'arrêté préfectoral n°2006-1527 en 14 février 2006 susvisé est modifié pour tenir compte de l'approbation du PPRt des établissements Adisseo France et Tourmaline Real Estate à Saint-Clair-du-Rhône concernant la commune de Condrieu (69) pour le département du Rhône.

L'arrêté préfectoral n°2006-1527 en 14 février 2006 susvisé est modifié pour tenir compte des arrêtés susvisés qui fixent la liste des secteurs d'information sur les sols sur les communes de Belleville, Brignais, Bron, Champagne-au-Mont d'Or, Corbas, Decines-Charpieu, Feyzin, Genas, Givors, Grigny, Irigny, Les Ardillats, Lyon, Meyzieu, Neuville-sur-Saône, Pierre-Bénite, Pusignan, Saint-Didier-sur-Beaujeu, Saint-Fons, Saint-Genis-Laval, Saint-Priest, Saint-Romain-en-Gier, Saint-Symphorien-sur-Coise, Tarare, Thizy-les-Bourgs, Venissieux, Villefranche-sur-Saône, Villeurbanne.

L'arrêté préfectoral n°2006-1527 en 14 février 2006 susvisé est modifié pour tenir compte de la prescription de la révision et l'élargissement à l'ensemble du bassin versant du PPRNi de l'Azergues sur le territoire des communes d'Alix, Ambérieux, Anse, Bagnols, Belmont-d'Azergues, Bully, Chambost-Allières, Chamelet, Charnay, Chasselay, Châtillon-d'Azergues, Chazay-d'Azergues, Chénelette, Chessy-les-Mines, Civrieux-d'Azergues, Claveisolles, Dardilly, Dième, Dommartin, Frontenas, Grandris, Lachassagne, Lamure-sur-Azergues, La-Tour-de-Salvagny, Le-Breuil, Ligny, Lentilly, Létra, Les-Chères, Limonest, Lissieu, Lozanne, Lucenay, Marcilly-d'Azergues, Marcy, Moiré, Morancé, Poule-les-Echarmeaux, Quincié, Saint-Appolinaire, Saint-Clément-sur-Valsonne, Saint-Cyr-le-Chatoux, Saint-Germain-Nuelles, Saint-Jean-des-Vignes, Saint-Just-d'Avray, Saint-Nizier-d'Azergues, Saint-Vérand, Sainte-Paule, Sarcey, Ternand, Val-d'Oingt, Valsonne, Vindry-sur-Turdine.

L'arrêté préfectoral n°2006-1527 en 14 février 2006 susvisé est modifié pour tenir compte de la prescription du PPRNi de l'Ardières sur le territoire des communes de Les Ardillats, Deux-Grosnes, Beaujeu, Belleville-en-Beaujolais, Cercié, Chénelette, Chiroubles, Lantignié, Marchamp, Odenas, Quincié-en-Beaujolais, Régnié-Durette, Saint-Didier-sur-Beaujeu, Saint-Lager, Taponas, Vernay, Villié-Morgon.

L'arrêté préfectoral n°2006-1527 eu 14 février 2006 susvisé est modifié pour tenir compte de la prescription du PPRNi du Morgon et du Nizerand sur le territoire des communes de Anse, Arnas, Cogny, Denicé, Frontenas, Gleizé, Lacenas, Lachassagne, Limas, Marcy, Montmélas-Saint-Sorlin, Pommiers, Porte-des-Pierres-Dorées, Rivolet, Theizé, Villefranche-sur-Saône, Ville-sur-Jarnioux.

L'annexe de l'arrêté préfectoral n°2006-1527 eu 14 février 2006 susvisé est substituée par celle jointe au présent arrêté pour tenir compte des modifications susvisées.

ARTICLE 2 :

Les dossiers communaux d'information annexés aux arrêtés susvisés qui regroupent les éléments nécessaires à l'établissement de l'état des risques naturels, technologiques majeurs et miniers destinés à l'information des acquéreurs et des locataires de biens immobiliers situés sur les communes susvisées sont modifiés et mis à jour suite au présent arrêté.

Il est créé un dossier communal d'information pour la commune nouvelle de Thizy les Bourgs, fusionnant les dossiers des communes de Bourg de Thizy, La Chapelle de Mardore, Mardore, Marnand et Thizy.

Il est créé un dossier communal d'information pour la commune nouvelle de Vaugneray, fusionnant les dossiers des communes de Vaugneray et Saint Laurent de Vaux.

Il est créé un dossier communal d'information pour la commune nouvelle de Cours, fusionnant les dossiers des communes de Cours-La-Ville, Thel et Pont-Trambouze.

Il est créé un dossier communal d'information pour la commune nouvelle de Beauvallon en lieu et place des communes de Saint Andéol Le Château, Saint Jean de Toulas et Chassagny.

Il est créé un dossier communal d'information pour la commune nouvelle de Porte Pierres Dorées, fusionnant les dossiers des communes de Liergues, Pouilly Le Monial et Jarnioux.

Il est créé un dossier communal d'information pour la commune nouvelle de Val d'Oingt, fusionnant les dossiers des communes de Bois d'Oingt, Oingt et de Saint Laurent d'Oingt.

Il est créé un dossier communal d'information pour la commune nouvelle de Belleville-en-Beaujolais fusionnant les dossiers des communes de Belleville et de Saint-Jean-d'Ardière.


Il est créé un dossier communal d'information pour la commune nouvelle de Vindry-sur-Turdine fusionnant les dossiers des communes de Dareizé, les Olmes, Pontcharra-sur-Turdine et de Saint-Loup.

Il est créé un dossier communal d'information pour la commune nouvelle de Deux-Grosnes fusionnant les dossiers des communes de Avenas, Monsols, Ouroux, Saint-Christophe, Saint-Jacques-des-Arrêts, Saint-Mamert et de Trades.

ARTICLE 3:

Le présent arrêté est affiché en mairies, publié au recueil des actes administratifs de la préfecture du Rhône.

Il est consultable ainsi que le dossier communal d'information en mairies, à la direction départementale des territoires du Rhône, à la sous-préfecture de Villefranche-sur-Saône ainsi que sur le site internet des services de l'Etat dans le Rhône.



ARTICLE 4 :

Le préfet, secrétaire général de la préfecture du Rhône, préfet délégué pour l'égalité des chances, le directeur départemental des territoires, les maires des communes susvisées sont chargés, pour ce qui les concerne, de l'exécution du présent arrêté.

A Lyon, le

28 JAN. 2019

Le directeur
Le Directeur départemental,

Joël PRILLARD

Annexe à l'arrêté préfectoral n° 63-2015-02-26-001
relatif à l'information des acquéreurs et des locataires de biens
immobiliers sur les risques naturels, technologiques et miniers

Liste des communes où s'applique l'obligation
d'annexer un état des risques naturels, technologiques et miniers
à tout contrat de vente ou de location



Commune	Numéro d'identification du PPR pre-02	Niveau d'identification des zones exposées Valeurs PPR PER ou PSS	Numéro d'identification du PPR approuvé	Zone	Zone à potentiel modéré	Information sur les sites non concernés par les risques naturels, technologiques et miniers
AFFLOUX			2	Faible	3	non concerné
AGUEPERRE				Faible	3	non concerné
ALBIEN SUR SAONE			10	Faible	2	non concerné
ALIX	33			Faible	1	non concerné
AMBERVECK D'AZERQUES	23		1 et 9	Faible	1	non concerné
AMPLEPUIS			13	Faible	3	non concerné
AMPUIS			11,31-4	Moderée	2	non concerné
ANCY			2	Faible	3	non concerné
ANSE	33 et 36		1 et 8	Faible	1	non concerné
ARNAD	26		8	Faible	1	non concerné
AVEIZE			2 et 20	Faible	3	non concerné
AZOLETTE				Faible	3	non concerné
BAGNOLS	33			Faible	2	non concerné
BEAUMIEU	30			Faible	3	non concerné
BEAUVALLON			3 bis, 22	Faible	3	non concerné
BRELEVILLE EN BRAUJOLAIS	36		8	Faible	1	concerné
BRAMONT D'AZERQUES	33		1	Faible	1	non concerné
BESSEY			1	Faible	2	non concerné
BESNOT			2	Faible	2	non concerné
BLACE				Faible	3	non concerné
BRIGNAIS			3 bis	Faible	3	concerné
BRINDAS			9 bis, 2 bis	Faible	3	non concerné
BRON				Moderée	1	concerné
BRULLIOLE			2	Faible	3	non concerné
BRUGIEU			2	Faible	3	non concerné
BUCLY	33		2	Faible	3	non concerné
CAILLOUX SUR FONTAINE				Faible	1	non concerné
CALUIRE et GUREE			10 et 6	Faible	2	non concerné
CENVES				Faible	3	non concerné
CERCIE	38			Faible	3	non concerné
CHABANIERE			22, 3 bis	Faible	3	non concerné
CHAMBOST - ALLIERES	35		1	Faible	3	non concerné
CHAMBOST-LONGEVASSAIGNE				Faible	3	non concerné
CHAMELET	30		1	Faible	3	non concerné
CHAMPAGNE AU MONT D'OR				Faible	1	concerné
CRAPONNAY		23	4	Moderée	2	non concerné
CRAPONCOT			9 bis, 20, 3 bis	Faible	3	non concerné
CHARBONNIERES LES BAINS			9 bis	Faible	3	non concerné
CHARENTAY				Faible	1	non concerné
CHARLY			3 bis	Faible	1	non concerné
CHARNAY	33		1	Faible	1	non concerné
CHASSILAY	33			Faible	2	non concerné
CHASSEY			24	Moderée	1	non concerné
CHATELON D'AZERQUES	33		1 et 2	Faible	1	non concerné
CHAUSSAN			3 bis	Faible	3	non concerné
CHAZAY D'AZERQUES	30		1	Faible	1	non concerné
CHENAS				Faible	3	non concerné
CHENELETTE	33 et 36		1	Faible	3	non concerné
CHESSY LES MINES	23		1	Faible	2	non concerné
CHEVIGNY			2	Faible	2	non concerné
CHIROUILLES	26			Faible	3	non concerné
CIBREUX D'AZERQUES	33		1	Faible	3	non concerné
CLAVESOLLES	33		1	Faible	3	non concerné
COGNY	35			Faible	3	non concerné
COISE	30			Faible	3	non concerné
COLLONGES AU MONT D'OR			10	Faible	3	non concerné
COLOMBIER SAONEU				Moderée	1	non concerné
COMMUNAY			4	Moderée	2	non concerné
CONDRIEU			11, 31-4, 34	Moderée	2	non concerné
CORBAS		23	4, 21	Moderée	1	concerné
CORCELLES EN BRAUJOLAIS				Faible	3	non concerné
COURS			13	Faible	3	non concerné
COURZEU			2	Faible	3	non concerné
COUZON AU MONT D'OR			10, 27	Faible	3	non concerné
CRAPONNE			8 bis	Faible	3	non concerné
CURLEZ			15	Faible	3	non concerné
CURIS AU MONT D'OR	27		10	Faible	1	non concerné
DARDILLY	33		9 bis	Faible	3	non concerné
DECHES CHARNAY			10 et 14	Moderée	1	concerné
DENISE	35			Faible	1	non concerné
DEUX-CROCHES	30			Faible	3	non concerné
DIENS	33			Faible	3	non concerné
DOMMARTIN	33			Faible	3	non concerné
DRAGE			8	Faible	1	non concerné
DUERNE			2	Faible	3	non concerné
ECHALAS			22	Moderée	2	non concerné
ECULLY				Faible	3	non concerné
EMERANGES				Faible	3	non concerné
EVEUX			2	Faible	1	non concerné
FEYZIN			10, 32	Moderée	1	concerné
FLEURIE				Faible	3	non concerné
FLEURIEU SUR SAONE			10	Faible	1	non concerné
FLEURIEUX SUR L'ARBRELE			2	Faible	1	non concerné
FONTAINES SAINT MARTIN			8	Faible	1	non concerné
FONTAINES SUR SAONE			10, 8	Faible	1	non concerné
FRANCHEVILLE			9 bis	Faible	3	non concerné
FRONTENAS	33 et 36			Faible	1	non concerné
GENAS			30	Moderée	1	concerné
GENAY			10, 27	Faible	2	non concerné
GVORE			11, 16, 28, 30, 31-2, 22	Moderée	3	concerné
GLEZE	35			Faible	1	non concerné
GRANDRIS	33		1	Faible	3	non concerné
GREZEU LA VARENNE			9 bis	Faible	3	non concerné
GREZEU LE MARCHE			2	Faible	3	non concerné
GRIGNY			11, 19, 30 bis, 31-2	Faible	1	concerné
HAUTE VOIRE			2	Faible	3	non concerné
BRIGNY			10, 32	Moderée	1	concerné

JONAGE			16	Moyens	1	non concerné
JOZE		6		Moyens	1	non concerné
JOUX			2	Faible	3	non concerné
JULIENS				Faible	1	non concerné
JULIE				Faible	1	non concerné
L'ARRÊTÉ E			2	Faible	1	non concerné
LA CHAÎNLE VIN COUSE				Faible	3	non concerné
LA MVLATERS			10,10 km	Faible	1	non concerné
LA TOUR DE BALVAGNY	30		9 km	Faible	3	non concerné
LACFRAS	35			Faible	1	non concerné
LACHASSONE	10 et 55			Faible	1	non concerné
LAMURE SUR AZEVOUE	33		1	Faible	1	non concerné
LANGE			9	Faible	1	non concerné
LANTANE	38			Faible	1	non concerné
LARAJASSE	30			Faible	3	non concerné
LE BREUR	35		1	Faible	1	non concerné
LE PERRON				Faible	1	non concerné
LEGRY	32		1	Faible	1	non concerné
LENTILLY	32		2,8 km	Faible	1	non concerné
LES ARDILLATS	30			Faible	1	non concerné
LES CHÈRES	32			Faible	1	non concerné
LES CHÈRES			11	Moyens	1	non concerné
LES HALLES			2	Faible	1	non concerné
LES SAUVAGES			2	Faible	1	non concerné
LETRA	33		1	Faible	1	non concerné
LIMAS	32		16 km	Faible	1	non concerné
LIMONNET	33			Faible	1	non concerné
LIVEMU	33			Faible	2	non concerné
LOISE SUR RHONE			11,21-1	Moyens	3	non concerné
LONGES			22	Faible	1	non concerné
LONGESTAGNE				Faible	1	non concerné
LOZANNE	31		1 et 2	Faible	1	non concerné
LUCENAY	33		1	Faible	1	non concerné
LYON			10,32	Faible	3	concerné (pour Lyon 2, 3, 7, 8 et 9)
MARCHANT	38			Faible	1	non concerné
MARCEL D'AZERQUES	33		1	Faible	1	non concerné
MAROT	33 et 35			Faible	1	non concerné
MARCY L'ETOLE			8 km	Faible	1	non concerné
MARENGE			4	Moyens	1	non concerné
MEAUX LA MONTAGNE			13	Faible	1	non concerné
MESSEMY			8 km	Faible	1	non concerné
MEYS			2	Faible	1	non concerné
MEYZIEU			10	Moyens	1	concerné
MILLERY			0,9 km	Faible	1	non concerné
MIORE		22	4	Moyens	1	non concerné
MOIRE	30			Faible	1	non concerné
MONTAGNY			0,5 km	Faible	1	non concerné
MONTASNY				Faible	1	non concerné
MONTMELAS SAINT BOULIN	35			Faible	1	non concerné
MONTROCHANT			2	Faible	1	non concerné
MONTROTIER			2	Faible	1	non concerné
MORANGE	35		1	Faible	1	non concerné
MORMANT			8 km	Faible	1	non concerné
NEUVILLE SUR SAONE			10,27	Faible	1	concerné
ODENAS	30			Faible	1	non concerné
ORLIEHAB			3 km	Faible	1	non concerné
OULLIN			9, 10, 9 km, 32	Faible	1	non concerné
PISANNE BENTE			10,27	Moyens	1	concerné
POLEYMEUX AU MONT D'OR				Faible	1	non concerné
POLLIGNY			0 km	Faible	1	non concerné
POMEY	30			Faible	1	non concerné
POMPIERS	35		3	Faible	1	non concerné
PORTE DES PIERRES DORFES	35			Faible	1	non concerné
POUIL LES BOCHARMEUX	33		1	Faible	1	non concerné
PRIGNES				Moyens	1	concerné
QUINCEY EN DEANROLAIN	38			Faible	1	non concerné
QUINCEY	35		8	Faible	1	non concerné
RANCHAL			10	Faible	1	non concerné
REMONTEBURETTE	34			Faible	1	non concerné
RELLIEUX LA PAPE			10, 5 et 26	Faible	1	non concerné
RVERIE			22	Faible	1	non concerné
RIVOLET	38			Faible	1	non concerné
ROCHETALLEE SUR SAONE			10	Faible	1	non concerné
ROMBO			15	Faible	1	non concerné
ROMALON			8 km	Faible	1	non concerné
SAH BEL			2	Faible	1	non concerné
SANT ANDRE LA COTE			3 km	Faible	1	non concerné
SANT APOLLINAIRE	33			Faible	1	non concerné
SANT BONNET DE MORE				Moyens	1	non concerné
SANT BONNET DES BRUYERES				Faible	1	non concerné
SANT BONNET LE TRONDY			10	Faible	1	non concerné
SANT CLEMENT DE VERG				Faible	1	non concerné
SANT CLEMENT LES PLACES				Faible	1	non concerné
SANT CLEMENT SUR VALONNE	39		2	Faible	1	non concerné
SANT CYR AU MONT D'OR				Faible	1	non concerné
SANT CYR LE CHATOUX	33			Faible	1	non concerné
SANT CYR SUR LE RHONE			31-2	Moyens	1	non concerné
SANT DIDIER AU MONT D'OR				Faible	1	non concerné
SANT DIDIER SUR BEAUJEU	38			Faible	1	non concerné
SANT ETIENNE DES OULLERES				Faible	1	non concerné
SANT ETIENNE LA VARENNE				Faible	1	non concerné
SANT FOIS			10,32	Moyens	1	concerné
SANT GEORGES			2	Faible	1	non concerné
SANT GEMIS L'ARCENTIERE			2 et 28	Faible	1	non concerné
SANT GEMIS CAYAL			9 km 20,0 km	Faible	1	concerné
SANT GEMIS LES OLLIERES			8 km	Faible	1	non concerné
SANT GEORGES DE BELLEVES			8	Faible	1	non concerné
SANT GERMAIN AU MONT D'OR			10,27	Faible	1	non concerné
SANT GERMAIN MUELLER	33		2	Faible	1	non concerné
SANT IGNY DE VERG				Faible	1	non concerné
SANT JEAN DES VIGNES	31			Faible	1	non concerné
SANT JEAN LA BOURSE			13	Faible	1	non concerné
SANT JULIEN				Faible	1	non concerné
SANT JULIEN SUR BIBOST			2	Faible	1	non concerné
SANT JUST D'AVRAY	33		1	Faible	1	non concerné
SANT LAGER	36			Faible	1	non concerné
SANT LAURENT D'AGNY			3 km	Faible	1	non concerné
SANT LAURENT DE CHAMOUSSET			2	Faible	1	non concerné
SANT LAURENT DE MORE				Moyens	1	non concerné
SANT MARCEL L'EGLEIRE			2	Faible	1	non concerné
SANT MARTIN EN HAUT	30		3 km	Faible	1	non concerné
SANT NZER D'AZERQUES	33		1	Faible	1	non concerné



SANT PIERRE DE CHANOUX		1	Moderne	1	non concerné
SANT PIERRE LA PALLOU		2	Faible	3	non concerné
SANT EST		21	Moderne	1	concerné
SANT ROMAN AU MONT D'ON		10	Faible	3	non concerné
SANT ROMAN CE POPEY		2	Faible	3	non concerné
SANT ROMAN EN DAL		11,21-3	Moderne	1	non concerné
SANT ROMAN EN GEN		32	Faible	3	concerné
SANT SYMPHORIEN D'ONON		4,52	Moderne	1	non concerné
SANT SYMPHORIEN SUR COISE	30		Faible	1	concerné
SANT VERAND	33		Faible	3	non concerné
SANT VINCENT DE RENIS		10	Faible	3	non concerné
SAINTE CATHERINE	36	22	Faible	3	non concerné
SAINTE COLOMBE		11,21-3	Moderne	3	non concerné
SAINTE CONSTANCE		0,53	Faible	3	non concerné
SAINTE FOY L'AVOINTEIRE		2 et 30	Faible	3	non concerné
SAINTE FOY LES LYON		9 bis	Faible	1	non concerné
SAINTE FAULX	32		Faible	3	non concerné
SALLEZ ABBAYONNAN EN BEAUJOLAIS			Faible	3	non concerné
BERCEY	34	2	Faible	3	non concerné
SATHONAY CAMP		6	Faible	1	non concerné
SATHONAY VILLAGE		5	Faible	1	non concerné
SAVAYEY		2	Faible	3	non concerné
SEBRESIN DE L'ONON		4,31-1	Moderne	1	non concerné
SEBRESIN		4	Moderne	1	non concerné
SECHAZ		4, 10, 32	Moderne	1	non concerné
SEDOUEN EN JARRIEST		3 bis	Faible	3	non concerné
SEURC-HUILLES-MOIE		2 et 29	Faible	3	non concerné
SEVIZY		3 bis	Faible	3	non concerné
TALUYERS		0 bis	Faible	3	non concerné
TAPONAY	36	6	Faible	1	non concerné
TARAGE		7	Faible	3	concerné
TARIGNY LA DEMI LUNE		0,9 bis	Faible	1	non concerné
TERHARD	33	1	Faible	3	non concerné
TERREY		11 et 28,31-1	Moderne	2	non concerné
THEY-LES-BOURGOS	33		Faible	1	non concerné
THURIN		13	Faible	3	concerné
THURIN		0 bis	Faible	3	non concerné
TOURNEU		4	Moderne	1	non concerné
TROYES		22	Faible	1	non concerné
TUPIN ET BERNONS		11,31-4	Moderne	3	non concerné
VAL D'ONOT	33		Faible	3	non concerné
VAL GONNE	33	5	Faible	3	non concerné
VALIGNERAY		0 bis	Faible	3	non concerné
VALX EN VELIN		10	Faible	1	non concerné
VALX EN BEAUJOLAIS			Faible	2	non concerné
VAURREARD			Faible	3	non concerné
VENISSEUX		27	Moderne	1	concerné
VERMAISON		10, 12, 22,31-2	Moderne	1	non concerné
VERNAY	36		Faible	3	non concerné
VILLE SUR JATHOUX	35		Faible	3	non concerné
VILLECHENEVE		2	Faible	3	non concerné
VILLEFRANCHE SUR SAONE	35	6	Faible	3	concerné
VILLEURBANNE		10	Faible	1	concerné
VILLE MORGON	36		Faible	3	non concerné
VIRVAY-SUR-TURDINE	33	1,2	Faible	3	non concerné
VOUILLES		3,3 bis	Faible	3	non concerné
YERON		0 bis, 3 bis	Faible	3	non concerné

TERRANOTA
 12/04/2024
 11:25:13
 COPIE ORIGINAL CERTIFIE

* NUMEROS D'IDENTIFICATION DES DOCUMENTS REGLEMENTAIRES

Risques Inondations	
1 Azergues	PPR approuvé
2 Beauvillain-Turdun	PPR Approuvé - certification Erreur négligeable
3 Caron	PPR approuvé, remplacé par PPR révision et extension Yzeron (3 bis)
3 bis révision et extension Caron	PPR approuvé
4 Ozon	PPR approuvé
5 Revin	PPR approuvé
6 Rhône (en amont de Lyon)	PBS approuvé
8 Val de Saône	PPR approuvé
9 Yzeron	PPR approuvé, remplacé par PPR Révision PPR Yzeron (3 bis)
9 bis Révision PPR Yzeron	PPR approuvé
10 Rhône Saône (amont Lyon) (Secteurs Saône, Rhône amont, Lyon/Villeurbanne et Rhône aval)	PPR approuvé
14 Rhône en aval de Lyon	PPR approuvé
12 Rhône en aval de Lyon	PBS approuvé, remplacé par les PPRN du Rhône aval (31)
13 Rhône et Tournouse	PPR approuvé
22 Gier	PPR approuvé
30 Gols	PPR prescrit
31 Val de Rhône aval - 31-1 - secteur amont rive gauche (Barnaud Rhône, Tarnay), 31-2 - secteur amont rive droite (La Malou, Gignac et Giverny), 31-3 - secteur aval (Loin sur Rhône, Saint Roman en Gal, Sainte Colombe, Saint Cyr sur le Rhône), 31-4 - secteur aval (Arpente, Lupo et Sironne, Chazelles)	PPR approuvé
33 Révision et élargissement Azergues	PPR prescrit
34 Mergon et Nizand	PPR prescrit
35 Ardèche	PPR prescrit
Risques technologiques	
14 Gifner-Bertinet et Décines-Cherlieu	PPR Approuvé

16 Ardieste à Pierre Bécotte, Cédric Pétroulet de Lyon et Stockages Pétroliers du Rhône à Lyon 7ème	PPR prescrist-avertis Voir S2
18 Total France site de la raffinerie à Foyat et Rhône Gaz à Bostan	PPR prescrist-avertis voir S2
17 Ardieste, Biorstar Eliconab Rhodie Opérations Uelma de Saint Fons Chénio et Rhodie Opérations Belle Etoile à Belle-France	PPR prescrist-avertis Voir S2
18 Bayer CropScience à Linnas	PPR Approuvé
19 Total sociétés carburants agricoles (TACG) à Givors	PPR Approuvé
20 Application des Gaz (ADG) à Saint Genis Laval	PPR Approuvé
21 Société du Dépôt de Saint Priest (SDSP) et Société Civile à Saint Priest	PPR approuvé
23 M1 TERRA LOU (ex DHPAGRI) à Chaponnay	PPR Approuvé
24 Brenntag à Chazellu	PPR Approuvé
25 Pyralis à Rillieux la Pape	PPR Approuvé
26 TRAFIC'IR à Genas	PPR approuvé
27 BASF AGRI Production et COATEX - Uelma 1 à Genay	PPR Approuvé
28 NOVASEP FINORSA à Chéreaux sur Rhône	PPR Approuvé
32 Veolia de la Chimie	PPR Approuvé
34 ADMBO FRANCE et TOURNAISIE REAL ESTATE	PPR Approuvé

Réquis relatifs	
29 Dairis Foyt Argentice	PPRM Approuvé

Vu pour être annexé à l'arrêté préfectoral n°

69-2019-01-28-001

A Lyon, le

28 JAN. 2019

Le Préfet,

Le Directeur départemental

Joël PRILLARD





Plan de Prévention des Risques Naturels d'Inondation (PPRNI) de l'YZERON

REGLEMENT

*Dossier approuvé
Le 22 OCTOBRE 2013*

SOMMAIRE

TITRE I – PORTÉE DU PPRNi, DISPOSITIONS GÉNÉRALES	5
ARTICLE 1 : CHAMP D'APPLICATION.....	12/04/2024 11:25:13
ARTICLE 2 : EFFETS DU PPRNi.....	8
ARTICLE 3 : RAPPELS DES AUTRES RÉGLEMENTATIONS EN VIGUEUR.....	9
TITRE II – RÉGLEMENTATION DES PROJETS	10
PROJETS NOUVEAUX et PROJETS SUR LES BIENS ET LES ACTIVITÉS EXISTANTS	
CHAPITRE 1 : DISPOSITIONS APPLICABLES À LA ZONE ROUGE	10
1.1 – CONDITIONS DE RÉALISATION.....	10
1.1.1 – RÈGLES D'URBANISME.....	10
1.1.2 – RÈGLES DE CONSTRUCTIONS.....	13
1.2 – CONDITIONS D'UTILISATION.....	13
1.3 – CONDITIONS D'EXPLOITATION.....	14
CHAPITRE 2 : DISPOSITIONS APPLICABLES À LA ZONE ROUGE EXTENSION	15
2.1 – CONDITIONS DE RÉALISATION.....	15
2.1.1 – RÈGLES D'URBANISME.....	15
2.1.2 – RÈGLES DE CONSTRUCTIONS.....	18
2.2 – CONDITIONS D'UTILISATION.....	19
2.3 – CONDITIONS D'EXPLOITATION.....	19
CHAPITRE 3 : DISPOSITIONS APPLICABLES À LA ZONE BLEUE	20
3.1 – CONDITIONS DE RÉALISATION.....	21
3.1.1 – RÈGLES D'URBANISME.....	21
3.1.2 – RÈGLES DE CONSTRUCTIONS.....	23
3.2 – CONDITIONS D'UTILISATION.....	24
3.3 – CONDITIONS D'EXPLOITATION.....	24
CHAPITRE 4 : DISPOSITIONS APPLICABLES À LA ZONE VERTE HGM	26
4.1 – CONDITIONS DE RÉALISATION.....	27
4.1.1 – RÈGLES D'URBANISME.....	27
4.1.2 – RÈGLES DE CONSTRUCTIONS.....	27
4.2 – CONDITIONS D'EXPLOITATION.....	27



CHAPITRE 5 : DISPOSITIONS APPLICABLES À LA ZONE BLANCHE DE MAÎTRISE DU RUISSELLEMENT.....	28
-------------------------------------------------------------------------------------------	----

TITRE III – MESURES DE PRÉVENTION, DE PROTECTION ET DE SAUVEGARDE

• MESURES DE PRÉVENTION.....	30
• MESURES DE SAUVEGARDE.....	30

TITRE IV – MESURES SUR LES BIENS ET ACTIVITÉS EXISTANTS....32

• SECURITE DES PERSONNES.....	32
• LIMITER LES DOMMAGES ET FACILITER LE RETOUR A LA NORMALE	32

GLOSSAIRE.....	34
----------------	----




CONTENU DU DOCUMENT :

Le titre I rappelle la portée du PPRNi et les dispositions générales.

Le titre II « réglementation des projets » détermine les conditions réglementaires d'occupation ou d'utilisation du sol, au vu du risque inondation, en fonction du zonage considéré (rouge, rouge extension, bleu, vert HGM, blanc).

Le titre III « mesures de prévention, de protection et de sauvegarde » sont les mesures d'ensemble que doivent prendre des particuliers, gestionnaires de réseaux ou d'établissements et les mesures collectives de la compétence d'un maître d'ouvrage public.

Le titre IV « mesures sur les biens et activités existants » vise l'adaptation ponctuelle des biens ou de leur utilisation au risque (par diminution de la vulnérabilité ou d l'aléa).



Titre I – Portée du PPRNi, dispositions générales

ARTICLE 1 : CHAMP D'APPLICATION

Conformément à l'article L 562-3 du Code de l'environnement, le Plan de Prévention des Risques Naturels est approuvé par arrêté préfectoral.

Le PPRI a été prescrit le 04 novembre 2010 par l'arrêté préfectoral n°2010-6146 sur le territoire inclus dans le bassin versant de 21 communes du bassin versant de l'Yzeron :

Dardilly, La Tour de Salvagny, Lentilly, Marcy l'Etoile, Charbonnières les Bains, Sainte Consorce, Pollionnay, Saint Genis les Ollières, Tassin la Demi-Lune, Grézieu la Varenne, Craponne, Vaugneray, Francheville, Sainte Foy les Lyon, La Mulatière, Oullins, Chaponost, Brindas, Saint Laurent de Vaux, Yzeron, et Saint Genis Laval.

Le présent règlement s'applique à la totalité de ce territoire soumis au risque d'inondation de l'Yzeron, de son principal affluent le Charbonnières et de ses affluents ayant fait l'objet d'une cartographie d'aléas. Exemples d'affluents modélisés :

- Le Ratier puis le Ponterle
- Le Méginant puis les Ribes
- Le Nant et son collecteur
- Le Beffe
- Le Pré Mouchette
- Le Merdaret
- Le Taffignon Nord et Sud
- Les Razes

Toutes les dispositions du PPRNi sont applicables à la date de publication au recueil des actes administratifs de l'arrêté préfectoral d'approbation.

1.1 – OBJET DU PPRNi

L'article L562-1 du Code de l'environnement met en exergue l'objet du PPRNi. Cet article dispose que :

I. - L'État élabore et met en application des plans de prévention des risques naturels prévisibles tels que les inondations, les mouvements de terrain, les avalanches, les incendies de forêt, les séismes, les éruptions volcaniques, les tempêtes ou les cyclones.

II. - Ces plans ont pour objet, en tant que de besoin :

1° De délimiter les zones exposées aux risques, en tenant compte de la nature et de l'intensité du risque encouru, d'y interdire tout type de construction, d'ouvrage, d'aménagement ou d'exploitation agricole, forestière, artisanale, commerciale ou industrielle ou, dans le cas où des constructions, ouvrages, aménagements ou exploitations agricoles, forestières, artisanales, commerciales ou industrielles, notamment afin de ne pas aggraver le risque pour les vies humaines, pourraient y être autorisés, prescrire les conditions dans lesquelles ils doivent être réalisés, utilisés ou exploités ;

2° De délimiter les zones qui ne sont pas directement exposées aux risques mais où des constructions, des ouvrages, des aménagements ou des exploitations agricoles, forestières, artisanales, commerciales ou industrielles pourraient aggraver des risques ou en provoquer de nouveaux et y prévoir des mesures d'interdiction ou des prescriptions telles que prévues au 1° ;

3° De définir les mesures de prévention, de protection et de sauvegarde qui doivent être prises, dans les zones



mentionnées au 1° et au 2°, par les collectivités publiques dans le cadre de leurs compétences, ainsi que celles qui peuvent incomber aux particuliers ;

4° De définir, dans les zones mentionnées au 1° et au 2°, les mesures relatives à l'aménagement, l'utilisation ou l'exploitation des constructions, des ouvrages, des espaces mis en culture ou plantés existants à la date de l'approbation du plan qui doivent être prises par les propriétaires, exploitants ou utilisateurs.

III. - La réalisation des mesures prévues aux 3° et 4° du II peut être rendue obligatoire en fonction de la nature et de l'intensité du risque dans un délai de cinq ans, pouvant être réduit en cas d'urgence. A défaut de mise en conformité dans le délai prescrit, le préfet peut, après mise en demeure non suivie d'effet, ordonner la réalisation de ces mesures aux frais du propriétaire, de l'exploitant ou de l'utilisateur.

1.2 – OBJECTIFS DU PPRNi

La première priorité de l'État est de **préserver les vies humaines**.

La deuxième priorité est de **réduire le coût des dommages** liés à une inondation pour la collectivité nationale qui assure, au travers de la loi sur l'indemnisation des catastrophes naturelles (articles L121-16 et L125-1 et suivants du Code des assurances), une solidarité financière vis à vis des occupants des zones exposées aux risques naturels.

La troisième priorité est de **préserver l'équilibre et la qualité des milieux naturels**, et notamment du fonctionnement des cours d'eau (d'après la circulaire du 30 avril 2002)

Au regard de ces priorités les objectifs du PPRNi visent à :

- Assurer la sécurité des personnes en interdisant les implantations humaines dans les zones les plus dangereuses où la sécurité des personnes ne peut être garantie.
- Ne pas augmenter les enjeux exposés, en limitant strictement l'urbanisation et l'accroissement de la vulnérabilité dans les zones inondables.
- Diminuer les dommages potentiels en réduisant la vulnérabilité des biens et des activités dans les zones inondables.
- Préserver les capacités d'écoulement et les champs d'expansion des crues pour ne pas aggraver les risques dans les zones situées en amont et en aval.
- Éviter tout endiguement ou remblais nouveau qui ne serait pas justifié par la protection de lieux fortement urbanisés.

1.3 – ZONAGE RÉGLEMENTAIRE

Division du territoire en 5 zones :

Les zones **exposées** à un risque d'inondation sont réparties en différentes zones :

Voir l'article L562-1 du code de l'environnement, ci-dessus repris dans « 1.1 – objet du PPRNi ».

- zone **Rouge**, fortement exposée au risque (aléa fort), ou à préserver strictement (autres aléas en champ d'expansion de crue).
- zone **Rouge « Extension »**, faiblement ou moyennement exposée au risque mais située dans un champ d'expansion des crues à préserver avec présence de bâti existant (mitage).
- zone **Bleue**, faiblement ou moyennement exposée au risque, située dans une zone urbanisée, ou formant un « hameau » en espace non urbanisé.
- Zone **verte HGM**, très faiblement exposée au risque en zone urbanisée. Cette zone correspond au lit majeur du cours

d'eau (crue exceptionnelle). Zone non inondable pour la crue centennale.





- La zone **blanche** n'est pas exposée à un risque d'inondation mais correspond à une zone de maîtrise du ruissellement, afin de ne pas aggraver le risque d'inondation dans les zones déjà exposées.

Ces zones figurent au plan de zonage.

Ces zones résultent du croisement de deux variables :

- L'intensité de l'**aléa** (* voir le glossaire) qui se décompose en quatre classes : fort, moyen, faible, HGM.
- Les **enjeux** (*) traduits par le mode d'occupation du sol qui comprennent notamment :
 - Les **centres ville** qui se caractérisent notamment par leur histoire, une occupation du sol de fait importante, une continuité bâtie et la mixité des usages entre logements, commerces et services,
 - Les autres **secteurs urbanisés** qui ne présentent pas l'ensemble des caractéristiques d'historicité, de densité, de continuité et de mixité du bâti,
 - Les **zone rurales** ou **champs d'expansion** des crues(*) à préserver.



Intensité de l'aléa	Enjeux	Zonage appliqué
 Aléa fort	Pas d'enjeu urbain Autres enjeux	ROUGE ROUGE
<i>Aléa hydrogéomorphologique :</i>		
 Aléa modéré	Pas d'enjeu urbain Urbanisation isolée (mitage) Urbanisation type « hameau » ou continuité	ROUGE ROUGE extension BLEU ou VERT HGM
 Emprise HGM	Pas d'enjeu urbain Urbanisation / contexte urbain ou continuité	ROUGE VERT HGM ou BLEU
<i>Aléa hydraulique :</i>		
 Aléas faible et moyen	Pas d'enjeu urbain Urbanisation ou contexte urbain	ROUGE BLEU

La zone blanche s'inscrit au delà des zones exposées au risque, sur l'ensemble du territoire.

Avertissement concernant les zones non inondables limitrophes des zones inondables :

- En dehors des zones définies dans le zonage réglementaire du présent PPRNi, le risque inondation normalement prévisible est très faible jusqu'à l'aléa de la crue de référence retenue. Cependant, pour la réalisation et l'utilisation des sous-sols et dispositifs enterrés, il appartient aux maîtres d'ouvrage de prendre en compte la présence possible d'une nappe souterraine et l'éventualité, à proximité des zones cartographiées, d'une crue supérieure à la crue de référence.

Définition des crues et cotes réglementaires de référence(*) :

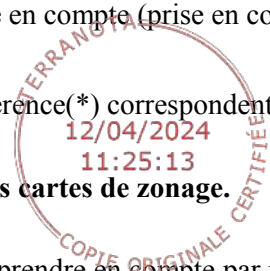
Dans les secteurs urbanisés :

La crue prise comme référence dans le PPRNi de l'Yzeron est la **crue centennale modélisée**. Au delà, lorsqu'elle est connue, l'emprise hydrogéomorphologique HGM (correspondant à une crue exceptionnelle) est également mise en évidence, hors secteur correspondant au PPRNi approuvé en 1998, et réglementée (zone verte HGM).

- L'atlas cartographique comprend notamment la carte des aléas qui indique les différents niveaux d'aléas.
- Le zonage réglementaire indique les cotes réglementaires de référence(*) à prendre en compte (prise en compte du risque)

En fonction du phénomène qui a conduit à leur classement, les cotes réglementaires de référence(*) correspondent à :

- la cote de la crue centennale modélisée augmentée de 0,20 m ;
- soit à une hauteur par rapport au terrain naturel ; indiquée sur les cartes de zonage.



Les plans de zonage réglementaire indiquent les cotes réglementaires de référence(*) à prendre en compte par profil en travers, par casier d'inondation ou par secteur. Entre deux profils en travers, la règle d'interpolation(*) s'applique.

En zone rouge extension, lorsqu'il n'y a pas de cote indiquée sur la carte de zonage, il convient de prendre la cote réglementaire de 0,70m/TN.

Dans les secteurs non urbanisés :

- La crue prise comme référence dans le PPRNi de l'Yzeron est la crue exceptionnelle (lit majeur du cours d'eau : emprise hydrogéomorphologique).

ARTICLE 2 : EFFETS DU PPRNi

Qui est responsable de l'application du présent règlement ?

La nature et les conditions d'exécution des mesures et techniques de prévention prises pour l'application du présent règlement sont définies et mises en œuvre sous la responsabilité du maître d'ouvrage et du maître d'œuvre concernés par les constructions, travaux et installations visés.

Qu'en est-il des biens et activités existants antérieurement à la publication du PPRNi ?

Les biens et activités existants antérieurement à l'approbation du PPRNi continuent de bénéficier du régime général de garantie prévu par les articles L. 125-1 à L. 125-6 du Code des assurances, lorsque l'état de catastrophe naturelle est constaté par arrêté interministériel. Ils doivent cependant respecter les mesures précisées dans le titre IV.

Quel est le délai pour se conformer au règlement ?

Pour les biens et activités implantés antérieurement à l'approbation de ce plan, le propriétaire ou l'exploitant dispose d'un délai maximal de 5 ans pour se conformer aux prescriptions (voir *chapitre 2* de chaque titre, et mesures du *titre IV*), sauf disposition particulière de celui-ci.

Quel sera le coût pour la mise en conformité des constructions existantes ?

En application de l'article R562-5 du Code de l'environnement, les mesures de prévention des risques naturels prévisibles concernant les biens existants antérieurement à l'approbation de ce plan ne peuvent entraîner un coût supérieur à 10% de la valeur vénale ou estimée des biens à la date d'approbation du présent PPRNi.

A qui s'impose le PPRNi ?

Le règlement et le zonage réglementaire s'imposent à toute personne publique ou privée même lorsqu'il existe un document d'urbanisme.

Conformément aux articles L. 126-1 et R. 123-14 du Code de l'urbanisme, le Plan de Prévention des Risques Naturels doit être annexé aux Plans Locaux d'Urbanisme (PLU) anciennement Plan d'Occupation des Sols (POS) dans un délai de 3 mois à compter de son approbation.

Toute demande d'autorisation d'occupation ou d'utilisation du sol dans le périmètre inondable défini par le PPRNi devra être accompagnée des éléments d'information permettant d'apprécier la conformité du projet(*) aux règles d'urbanisme instituées par le règlement du PPRNi. Dans les cas prévus dans le règlement où la construction est subordonnée à la réalisation d'une étude préalable permettant d'en déterminer les conditions de réalisation, d'utilisation ou

d'exploitation, le dossier devra être complété par une attestation établie par l'architecte du projet ou un expert agréé. Ce dernier doit certifier la réalisation de cette étude et constatant que le projet prend en compte ces conditions au stade de la conception (art. R431-16 du code de l'urbanisme).

Le plan de prévention des risques naturels d'inondation approuvé vaut **servitude d'utilité publique** en application de l'article L 562-4 du Code de l'environnement.

Quels sont les recours contre le PPRNi ?

Les possibilités de recours pour les tiers sont possibles devant un tribunal administratif. Les recours contre les PPRNi sont précisés dans la réglementation en vigueur du Code de justice administrative.

Quels sont les sanctions pour non-respect du PPRNi ?

Le non-respect des mesures imposées par le PPRN est sanctionné par le Code de l'urbanisme, le Code pénal et le Code des assurances, comme le stipule les articles L 562-1 et L. 562-5 du Code de l'environnement. Se référer aux réglementations en vigueur.

Quelle est la procédure de modification du PPRNi ?

Le plan de prévention des risques naturels peut être révisé ou modifié sur la base d'une évolution de la connaissance ou du contexte.

Article L562-4-1 du code de l'environnement :

"I. — Le plan de prévention des risques naturels prévisibles peut être révisé selon les formes de son élaboration. Toutefois, lorsque la révision ne porte que sur une partie du territoire couvert par le plan, la concertation, les consultations et l'enquête publique mentionnées à l'article L. 562-3 sont effectuées dans les seules communes sur le territoire desquelles la révision est prescrite.

II. — Le plan de prévention des risques naturels prévisibles peut également être modifié. La procédure de modification est utilisée à condition que la modification envisagée ne porte pas atteinte à l'économie générale du plan. Le dernier alinéa de l'article L. 562-3 n'est pas applicable à la modification. Aux lieu et place de l'enquête publique, le projet de modification et l'exposé de ses motifs sont portés à la connaissance du public en vue de permettre à ce dernier de formuler des observations pendant le délai d'un mois précédant l'approbation par le préfet de la modification."

ARTICLE 3 : RAPPELS DES AUTRES RÉGLEMENTATIONS EN VIGUEUR

Le présent règlement ne préjuge pas des règles, éventuellement plus restrictives, prises dans le cadre du document d'urbanisme ni de prescriptions qui pourraient être imposées dans le cadre d'une autre législation, notamment au titre du code de l'environnement.

Il s'applique sous réserve des dispositions réglementaires édictées par ailleurs (loi sur l'Eau- réglementation sur les Installations Classées pour la Protection de l'Environnement (ICPE)- les Plans Locaux d'Urbanisme (PLU)- les zonages d'assainissement communaux...).



Titre II – Réglementation des projets

PROJETS NOUVEAUX et PROJETS SUR LES BIENS ET ACTIVITES EXISTANTS

Conformément à l'article R431.9 du Code de l'urbanisme, lorsque le projet est situé dans une zone inondable délimitée par un plan de prévention des risques naturels d'inondation, les cotes du plan masse sont rattachées au nivellement général de la France (en mètre NGF).

CHAPITRE 1 : DISPOSITIONS APPLICABLES À LA ZONE ROUGE

Il s'agit d'une zone qui est soumise à des risques forts ou qui est, compte tenu des objectifs de préservation des champs d'expansion des crues, quelque soit l'aléa, vouée à être préservée de l'urbanisation.

De ce fait, les travaux, constructions, installations sont strictement réglementés, en vue de ne pas accroître la vulnérabilité des biens et des personnes, et afin de maintenir les capacités d'expansion des crues.

Se référer au titre IV « mesures sur les biens et activités existants ».

1.1 – CONDITIONS DE RÉALISATION

1.1.1 – RÈGLES D'URBANISME

1.1.1.1 – INTERDICTIONS

SONT INTERDITS :

- toutes nouvelles **constructions** à destination d'habitation, d'hébergement hôtelier, de bureaux, de commerce, d'activité artisanale, d'activité industrielle et de service, d'activité agricole ou forestière ou d'entrepôt, à l'exception des constructions liées directement aux infrastructures de transport.
- les **changements d'usage et de destination** des locaux situés sous la cote réglementaire de référence(*), qui maintiennent ou augmentent la vulnérabilité(*) des personnes ou des biens.

Sont par exemple interdits :

garage/local de stockage → habitation/commerce (augmentation de la vulnérabilité)
commerces → bureaux (maintien de la vulnérabilité),

- les **changements d'usage et de destination** des locaux situés au-dessus de la cote réglementaire de référence(*), conduisant à l'augmentation des surfaces affectées à l'habitation, ou à la création d'établissements recevant du public (ERP), ou lorsqu'ils conduisent à l'implantation nouvelle de locaux nécessaires à la gestion d'une crise, ou qui intéressent les personnes les plus vulnérables.
- les **changements d'usage et de destination** des locaux situés dans une bande de 10m de par et d'autre des berges des cours d'eau (à ciel ouvert), lorsqu'ils maintiennent ou augmentent la vulnérabilité des personnes ou des biens.
- les **travaux usuels d'entretien (*)** et de gestion courante des biens et activités, s'ils augmentent la vulnérabilité des personnes ou des biens, sous la cote réglementaire de référence(*),
- la création et l'extension de **sous-sol**,
- toutes **extensions**, exceptées les bâtiments agricoles ouverts,
- toute **surélévation** autre que celle d'un rez-de-chaussée par l'ajout d'un seul étage supplémentaire,
- la **reconstruction (*)** d'un bâtiment, lorsqu'elle fait suite à un sinistre causé directement ou indirectement par une crue,
- les **clôtures** faisant obstacle à l'écoulement des eaux,

ZONE ROUGE

- les reconstructions nécessaires à la **gestion d'une crise** : les reconstructions intéressant la défense, la sécurité civile et le maintien de l'ordre public (casernes de pompiers, gendarmerie...),
- les reconstructions qui intéressent les **personnes les plus vulnérables**, à savoir : les équipements hospitaliers, les résidences de personnes âgées médicalisées, les établissements spécialisés pour personnes handicapées, les établissements pré-scolaires (garderies, haltes-garderies, crèches...), les écoles maternelles et élémentaires,
- les **bâtiments agricoles** fermés,
- la création et l'extension de **parkings**(*),
- la création et l'extension de **campings**, ainsi que l'aménagement d'aire d'accueil permanent ou temporaire de caravanes, mobil-homes, camping-car,...
- les **plates formes** de stockage,
- les **travaux** de terrassement, d'excavation ou de dessouchage ayant pour effet d'affouiller les berges,
- les **remblais et talus** autres que ceux liés aux infrastructures de transport, des équipements publics et à la mise hors d'eau des bâtiments,
- les **déblais**, qui ne constituent pas une mesure compensatoire lorsqu'ils augmentent le risque à l'aval,
- les **remblais et talus** sauf ceux nécessaires à l'amélioration des écoulements de cours d'eau, et ayant fait l'objet d'une procédure d'autorisation ou de déclaration au titre de la loi sur l'eau,
- les **digues**, sauf justifications expresses liées à la protection de lieux fortement urbanisés.

1.1.1.2 – PRESCRIPTIONS

Reconstruction (*):

La reconstruction totale ou partielle d'un bâtiment, y compris ses annexes (garage, abri...) doit avoir un coefficient d'emprise au sol (CES)(*) et une surface de plancher (*) inférieurs ou égaux à ceux d'origine.

Le **premier plancher** de la construction doit être réalisé au-dessus de la cote réglementaire de référence(*). Pour cela, la construction doit être construite sur vide sanitaire non aménageable ou pilotis. Toute construction réalisée devra être hydrauliquement transparente, permettant le libre écoulement des eaux entre le niveau du terrain naturel et la cote réglementaire de référence. En cas d'impossibilité technique, la construction pourra être réalisée sur des remblais strictement limités à l'emprise du bâtiment et à son accès immédiat (à 2m maximum du bâti). Les remblais nécessaires seront réalisés de manière préférentielle par des mouvements de terre sur la parcelle.

Un recul de 10m de part et d'autres des berges (*) des cours d'eau (à ciel ouvert), ou depuis le pied des ouvrages de protection ayant une hauteur > 1 m par rapport au terrain naturel d'assiette du projet, est à prendre en compte.

Changements de destination :

Dans le cas de changements de destination des locaux situés sous la cote réglementaire de référence(*), une étude sera réalisée par le pétitionnaire pour justifier de la baisse de la vulnérabilité. Dans le cadre du permis de construire une attestation sera fournie conformément à l'article R.431-16 du code de l'urbanisme.

Clôtures :

Les clôtures doivent être montées sans fondation faisant saillie au sol et ne doivent pas comporter de muret en soubassement, de manière à ne pas faire obstacle à l'écoulement des eaux.

Terrasses :

Les terrasses doivent être ouvertes sur au moins deux pans, avoir une superficie inférieure à 100 m² et être réalisées au niveau du terrain naturel, sans remblai.

ZONE ROUGE

Bâtiment agricoles :

- Les bâtiments agricoles doivent :
 - être ouverts sur au moins deux pans dans le sens de l'écoulement. Cette ouverture doit permettre le libre écoulement de l'eau entre le niveau du terrain naturel et la cote réglementaire de référence (cote de la crue centennale + 20 cm), sans toutefois pouvoir être inférieure à 50 cm.
 - comprendre un refuge au-dessus de la cote de référence.

Les serres nécessaires à l'activité agricole doivent être pourvues d'un dispositif permettant le libre écoulement des eaux entre le niveau du terrain naturel et la cote réglementaire de référence (*).

Les serres nécessaires à l'activité agricole doivent :

- être disposées dans le sens principal du courant,
- et être distantes entre elles d'au moins cinq mètres.

Loisirs :

Les espaces verts, aires de sports et de loisir en plein air, aires de jeux, équipements sportifs doivent être construits sans remblais et conserver le champ d'expansion des crues(*).

Les constructions annexes (vestiaires, buvette,...) et les extensions des annexes existantes doivent respecter les conditions suivantes :

- les planchers doivent être construits au-dessus de la cote réglementaire de référence(*),
- elles doivent être transparentes à l'écoulement des crues (sur pilotis ou vide sanitaire assurant exclusivement le stockage des eaux en cas de crue).
- l'emprise au sol totale des surfaces nouvellement construites depuis la date d'approbation du PPRN doit être inférieure à 100m².

Stations d'épuration :

Les créations de STEP, et aménagements de STEP existantes, doivent démontrer techniquement et économiquement que le projet ne peut pas se faire hors de la zone inondable ou dans une zone d'aléa plus faible. Des dispositions doivent être prises afin :

- que le fonctionnement de la STEP ne soit pas perturbé en cas de crue
- et que le niveau de la ligne d'eau et l'emprise de la zone inondable ne soient pas modifiés au niveau des enjeux existants à la date de construction de la STEP.

Eau potable : équipements de pompage et de traitement

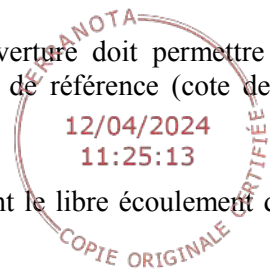
Il doit être démontré techniquement et économiquement que le projet ne peut pas se faire hors de la zone inondable ou dans une zone d'aléa plus faible. Des dispositions doivent être prises afin :

- que le fonctionnement de l'installation ne soit pas perturbé en cas de crue
- et que le niveau de la ligne d'eau et l'emprise de la zone inondable ne soient pas modifiés au niveau des enjeux existants.

« Projets de restructuration de quartiers » identifiés dans la carte d'enjeux :

Pour permettre la restructuration de zones déjà urbanisées en continuité du centre urbain, les constructions nouvelles sont autorisées sous réserve :

- de réduire la vulnérabilité globale du territoire,
- de faciliter la gestion de crise en aménageant des accès hors d'eau permettant l'évacuation du quartier et des secteurs adjacents.



ZONE ROUGE

1.1.2 – RÈGLES DE CONSTRUCTIONS

PRESCRIPTIONS :

Constructions :

Les constructions doivent être, autant que de possible, **non vulnérables aux inondations** :

- Les constructions doivent être fondées dans le sol de manière à résister aux affouillements, tassements ou érosions localisés.
- Les constructions, ouvrages, doivent résister aux forces dynamiques et statiques engendrées par la crue de référence.
- Toutes les dispositions doivent être prises pour éviter que l'eau ne remonte par capillarité dans les murs des bâtiments. Éviter par exemple l'emploi de liants à base de plâtre.

Infrastructures :

Les **infrastructures nouvelles** et les **équipements associés** ne doivent pas rehausser les lignes d'eau ni modifier les périmètres des zones exposées au risque. Elles doivent être transparentes à l'écoulement des eaux et les éventuels remblais compensés en volume cote pour cote (*).

Réseaux et équipements électriques :

Les **réseaux publics et privés et équipements** électriques, électroniques, micro-mécaniques, les installations de chauffage, etc, doivent être placés au-dessus de la cote réglementaire de référence(*), à moins qu'ils ne soient conçus pour être immergés.

Les dispositifs de coupures doivent impérativement être placés hors d'eau.

Réseaux d'assainissement d'eau :

Les **réseaux** seront étanches, protégés contre les affouillements et adaptés pour éviter l'aggravation des risques d'inondation des zones urbanisées par refoulement à partir des cours d'eau ou des zones inondées (clapet anti-retour sur les exutoires, dispositifs anti-refoulement sur le réseau).

Les **réseaux** doivent être munis de tampons verrouillés.

Piscines :

Les règles de constructions des piscines doivent prévoir les **variations de pression** en cas de crues. **Un marquage** (piquets, signalétique) doit permettre la localisation du bassin en cas de submersion.

Les **locaux techniques** des piscines doivent être enterrés et étanches.

Mobilier urbain :

Le mobilier d'extérieur doit être ancré ou rendu captif.

1.2 – CONDITIONS D'UTILISATION

SONT INTERDITS :

- l'augmentation de la **capacité d'accueil des parkings**(*),
- l'augmentation de la **capacité d'accueil** (*) **des campings**,
- l'augmentation de la capacité d'accueil (*) des **établissements nécessaires à la gestion de crise**,

ZONE ROUGE




- l'augmentation de la capacité d'accueil (*) des **établissements accueillant les personnes les plus vulnérables**,
- l'augmentation de la **capacité d'accueil (*) des bâtiments recevant du public**.

PRESCRIPTIONS :

Bâtiment agricoles :

Les bâtiments agricoles construits postérieurement à la date d'approbation du PPRNi doivent être destinés au stockage de récoltes ou de matériels susceptibles d'être évacués, ou mis hors d'eau, dès les premiers débordements.



1.3 – CONDITIONS D'EXPLOITATION

SONT INTERDITS :

- le **dépôt** de matières solides à l'air libre (gravas, flottants, végétaux,...), les **décharges**, les plates formes de stockage,
- les **citernes** non enterrées,
- les **plantations d'arbres** à enracinements superficiels (peupliers blancs et/ou cultivars, résineux...),
- les travaux autres que ceux prévus par l'article L211-7(M) du code de l'environnement.

PRESCRIPTIONS :

Citernes :

Les **citernes enterrées** doivent être lestées, et les orifices non étanches doivent être placés au-dessus de la cote réglementaire de référence(*).

Stockage de produits :

Le stockage de produits non polluants doit se faire à l'intérieur de locaux existants fermés. Les produits polluants, à l'intérieur de ces mêmes locaux, devront être placés au-dessus de la cote réglementaire de référence(*).

Cultures :

Les **plantations d'arbres**, autres que les cultures annuelles, les vignes, les plantations d'arbres fruitiers, les pépinières et les plantations nécessaires à la protection et à la restauration de la ripisylve, doivent :

- être espacés d'au moins 4 mètres,
- et se situer à plus de 5m de la bordure du lit mineur du cours d'eau,
- et être élagués régulièrement jusqu'à la cote réglementaire de référence(*), et les produits de coupe et d'élagage évacués immédiatement.

Le **drainage et la collecte** des eaux de ruissellement doivent s'effectuer perpendiculairement à la pente naturelle.

Parking(*) :

Un **affichage sur le site** doit informer le public du risque.

ZONE ROUGE

CHAPITRE 2 : DISPOSITIONS APPLICABLES À LA ZONE ROUGE EXTENSION

Il s'agit d'une zone qui à la fois :

- est soumise à un aléa inondation faible ou moyen
- est située dans un champ d'expansion (*) des crues
- comporte un bâti existant (mitage).

Compte tenu des objectifs de préservation des capacités d'expansion des crues, cette zone est vouée à être préservée de l'urbanisation.

De ce fait, les travaux, constructions, installations sont strictement réglementés, en vue de ne pas accroître la vulnérabilité des biens et des personnes, et de maintenir les capacités d'expansion des crues.

Le bâti existant conserve toutefois la possibilité d'une extension mesurée et non vulnérable aux inondations.



Se référer au titre IV « mesures sur les biens et activités existants ».

2.1 – CONDITIONS DE RÉALISATION

2.1.1 – RÈGLES D'URBANISME

2.1.1.1 – INTERDICTIONS

SONT INTERDITS :

- toutes nouvelles **constructions** à destination d'habitation, d'hébergement hôtelier, de bureaux, de commerce, d'activité artisanale, d'activité industrielle et de service, d'activité agricole ou forestière ou d'entrepôt, à l'exception des constructions liées directement aux infrastructures de transport.
- les **changements d'usage et de destination** des locaux situés sous la cote réglementaire de référence(*), qui maintiennent ou augmentent la vulnérabilité(*) des personnes ou des biens,

Sont par exemple interdits :

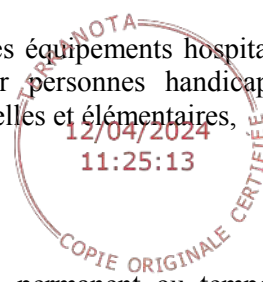
garage/local de stockage → habitation/commerce (augmentation de la vulnérabilité)

commerces → bureaux (maintien de la vulnérabilité)

- les **changements d'usage et de destination** des locaux situés au-dessus de la cote réglementaire de référence(*), conduisant à l'augmentation des surfaces affectées à l'habitation, ou à la création d'établissements recevant du public (ERP), ou lorsqu'ils conduisent à l'implantation nouvelle de locaux nécessaires à la gestion d'une crise, ou qui intéressent les personnes les plus vulnérables.
- les **changements d'usage et de destination** des locaux situés dans une bande de 10m de par et d'autre des berges des cours d'eau (à ciel ouvert), lorsqu'ils maintiennent ou augmentent la vulnérabilité des personnes ou des biens.
- les **travaux usuels d'entretien** (*) et de gestion courante des biens et activités, s'ils augmentent la vulnérabilité des personnes ou des biens, sous la cote réglementaire de référence(*),
- la création et l'extension de **sous-sol**,
- toute **surélévation** autre que celle d'un rez-de-chaussée par l'ajout d'un seul étage supplémentaire,
- la **reconstruction** (*) d'un bâtiment, lorsqu'elle fait suite à un sinistre causé directement ou indirectement par une crue,
- les **extensions**(*) de bâtiments existants, supérieures à 30m², exceptés les bâtiments agricoles ouverts,
- les **clôtures** faisant obstacle à l'écoulement des eaux,

ZONE ROUGE EXTENSION

- les reconstructions nécessaires à la **gestion d'une crise** : les reconstructions intéressant la défense, la sécurité civile et le maintien de l'ordre public (casernes de pompiers, gendarmerie...),
- les reconstructions qui intéressent **les personnes les plus vulnérables, à savoir** : les équipements hospitaliers, les résidences de personnes âgées médicalisées, les établissements spécialisés pour personnes handicapées, les établissements pré-scolaires (garderies, haltes-garderies, crèches...), les écoles maternelles et élémentaires,
- la création et l'extension de **parkings souterrains**,
- Les **bâtiments agricoles** fermés,
- la création et l'extension de **campings**, ainsi que l'aménagement d'aire d'accueil permanent ou temporaire de caravanes, mobil-homes, camping-car,...
- les **plates formes de stockage**,
- les **travaux** de terrassement, d'excavation ou de dessouchage ayant pour effet d'affouiller les berges,
- les **remblais et talus** autres que ceux liés aux infrastructures de transport, des équipements publics et à la mise hors d'eau des bâtiments,
- les **déblais**, qui ne constituent pas une mesure compensatoire lorsqu'ils augmentent le risque à l'aval,
- les **remblais et talus** sauf ceux nécessaires à l'amélioration des écoulements de cours d'eau, et ayant fait l'objet d'une procédure d'autorisation ou de déclaration au titre de la loi sur l'eau,
- les **digues**, sauf justifications expresses liées à la protection de lieux fortement urbanisés.



2.1.1.2 – PRESCRIPTIONS

Changements de destination:

Dans le cas des locaux situés sous la cote réglementaire de référence(*), une étude sera réalisée par le pétitionnaire pour justifier de la baisse de la vulnérabilité. Dans le cadre du permis de construire une attestation sera fournie conformément à l'article R.431-16 du code de l'urbanisme.

Extensions(*) :

L'ensemble des demandes pour la construction d'extensions(*) de bâtiments existants, depuis la date d'approbation du PPRNi, comprendra une surface d'emprise au sol totale de 30m² maximum.

Le **premier plancher** de la construction doit être réalisé au-dessus de la cote réglementaire de référence(*). Pour cela, la construction doit être construite sur vide sanitaire non aménageable ou pilotis. Toute construction réalisée devra être hydrauliquement transparente, permettant le libre écoulement des eaux entre le niveau du terrain naturel et la cote réglementaire de référence. En cas d'impossibilité technique, la construction pourra être réalisée sur des remblais strictement limités à l'emprise du bâtiment et à son accès immédiat (à 2m maximum du bâti). Les remblais nécessaires seront réalisés de manière préférentielle par des mouvements de terre sur la parcelle.

Un recul de 10m de part et d'autre des berges des cours d'eau est à prendre en compte pour toute extension.

Reconstruction (*):

La reconstruction totale ou partielle d'un bâtiment, y compris ses annexes (garage, abri...) doit avoir un coefficient d'emprise au sol(CES)(*) et une surface de plancher (*) inférieurs ou égaux à celle d'origine.

Le **premier plancher** de la construction doit être réalisé au-dessus de la cote réglementaire de référence(*). Pour cela, la construction doit être construite sur vide sanitaire non aménageable ou pilotis. Toute construction réalisée devra être hydrauliquement transparente, permettant le libre écoulement des eaux entre le niveau du terrain naturel et la cote réglementaire de référence. En cas d'impossibilité technique, la construction pourra être réalisée sur des remblais strictement limités à l'emprise du bâtiment et à son accès immédiat (à 2m maximum du bâti). Les remblais nécessaires seront réalisés de manière préférentielle par des mouvements de terre sur la parcelle.

ZONE ROUGE EXTENSION

Un recul de 10m de part et d'autres des berges (*) des cours d'eau (à ciel ouvert), ou depuis le pied des ouvrages de protection ayant une hauteur > 1 m par rapport au terrain naturel d'assiette du projet, est à prendre en compte.

Clôtures :

Les clôtures doivent être montées sans fondation faisant sailli au sol et ne doivent pas comporter de muret en soubassement, de manière à ne pas faire obstacle à l'écoulement des eaux.

Terrasses :

Les terrasses doivent être ouvertes sur au moins deux pans, avoir une superficie inférieure à 100 m² et être réalisées au niveau du terrain naturel, sans remblai.

Parkings(*) :

La construction de parkings **perméables** doit être réalisée au niveau du terrain naturel, sans remblai.

Bâtiment agricoles :

Les bâtiments agricoles doivent :

- être ouverts sur au moins deux pans dans le sens de l'écoulement. Cette ouverture doit permettre le libre écoulement de l'eau entre le niveau du terrain naturel et la cote réglementaire de référence (cote de la crue centennale + 20 cm), sans toutefois pouvoir être inférieure à 50 cm.
- comprendre un refuge au-dessus de la cote de référence.

Les serres nécessaires à l'activité agricole doivent être pourvues d'un dispositif permettant le libre écoulement des eaux entre le niveau du terrain naturel et la cote réglementaire de référence (*).

Les serres nécessaires à l'activité agricole doivent :

- être disposées dans le sens principal du courant,
- et être distantes entre elles d'au moins cinq mètres.

Loisirs :

Les espaces verts, aires de sports et de loisir en plein air, aires de jeux, équipements sportifs doivent être construits sans remblais et conserver le champ d'expansion des crues(*).

Les constructions annexes (vestiaires, buvette,...) et les extensions des annexes existantes doivent respecter les conditions suivantes :

- les planchers doivent être construits au-dessus de la cote réglementaire de référence(*),
- elles doivent être transparentes à l'écoulement des crues (sur pilotis ou vide sanitaire assurant exclusivement le stockage des eaux en cas de crue).
- l'emprise au sol totale des surfaces nouvellement construites depuis la date d'approbation du PPRN doit être inférieure à 100m².

Stations d'épuration :


Les créations de STEP, et aménagements de STEP existantes, doivent démontrer techniquement et économiquement que le projet ne peut pas se faire hors de la zone inondable ou dans une zone d'aléa plus faible. Des dispositions doivent être prises afin :

- que le fonctionnement de la STEP ne soit pas perturbé en cas de crue
- et que le niveau de la ligne d'eau et l'emprise de la zone inondable ne soient pas modifiés au niveau des enjeux existants à la date de construction de la STEP.

Eau potable : équipements de pompage et de traitement

Il doit être démontré techniquement et économiquement que le projet ne peut pas se faire hors de la zone inondable ou dans une zone d'aléa plus faible. Des dispositions doivent être prises afin :

- que le fonctionnement de l'installation ne soit pas perturbé en cas de crue



ZONE ROUGE EXTENSION

- et que le niveau de la ligne d'eau et l'emprise de la zone inondable ne soient pas modifiés au niveau des enjeux existants.

2.1.2 – RÈGLES DE CONSTRUCTIONS

2.1.2.1 – PRESCRIPTIONS



Constructions :

Les constructions doivent être, autant que de possible, **non vulnérables aux inondations** :

- Les constructions doivent être fondées dans le sol de manière à résister aux affouillements, tassements ou érosions localisés.
- Les constructions, ouvrages, doivent résister aux forces dynamiques et statiques engendrées par la crue de référence.
- Toutes les dispositions doivent être prises pour éviter que l'eau ne remonte par capillarité dans les murs des bâtiments. Éviter par exemple l'emploi de liants à base de plâtre.

Infrastructures :

Les infrastructures nouvelles et les équipements associés ne doivent pas rehausser les lignes d'eau ni modifier les périmètres des zones exposées au risque. Elles doivent être transparentes à l'écoulement des eaux et les éventuels remblais compensés cote pour cote (*).

Réseaux et équipements électriques :

Les **réseaux et équipement** électriques, électroniques, micro-mécaniques, les installations de chauffage, etc, doivent être placés au-dessus de la cote réglementaire de référence(*), à moins qu'ils ne soient conçus pour être immergés.

Les dispositifs de coupures doivent impérativement être placés hors d'eau.

Réseaux d'assainissement d'eau :

Les **réseaux publics et privés** seront étanches, protégés contre les affouillements et adaptés pour éviter l'aggravation des risques d'inondation des zones urbanisées par refoulement à partir des cours d'eau ou des zones inondées (clapet anti-retour sur les exutoires, dispositifs anti-refoulement sur le réseau).

Les réseaux doivent être munis de tampons verrouillés.

Piscines :

Les règles de constructions des piscines doivent prévoir les **variations de pression** en cas de crues. **Un marquage** (piquets, signalétique) doit permettre la localisation du bassin en cas de submersion.

Les **locaux techniques** des piscines doivent être enterrés et étanches.

Parkings :

La construction de parkings **perméables** doit avoir une perméabilité minimum de 10^{-6} mm/s.

ZONE ROUGE EXTENSION

2.2 – CONDITIONS D'UTILISATION

- **SONT INTERDITS :**
- l'augmentation de la capacité d'accueil (*) des **campings**,
- l'augmentation de la capacité d'accueil (*) des **établissements nécessaires à la gestion de crise**,
- l'augmentation de la capacité d'accueil (*) des **établissements accueillant les personnes les plus vulnérables**,
- l'augmentation de la capacité d'accueil (*) **des bâtiments recevant du public**.



Bâtiment agricoles :

Les bâtiments agricoles construits postérieurement à la date d'approbation du PPRNi doivent être destinés au stockage de récoltes ou de matériels susceptibles d'être évacués, ou mis hors d'eau, dès les premiers débordements.

2.3 – CONDITIONS D'EXPLOITATION

2.3.1 – INTERDICTIONS

SONT INTERDITS :

- le **dépôt** de matières solides à l'air libre (gravas, flottants, végétaux,...), les **décharges**, les plates formes de stockage,
- les **citernes** non enterrées,
- les **plantations d'arbres** à enracinements superficiels (peupliers blancs et/ou cultivars, résineux...),
- les travaux autres que ceux prévus par l'article L211-7(M) du code de l'environnement.

2.3.2 – PRESCRIPTIONS

Citernes :

Les citernes enterrées doivent être lestées, et les orifices non étanches doivent être placés au-dessus de la cote réglementaire de référence(*).

Stockage de produits :

Le stockage de produits non polluants doit se faire à l'intérieur de locaux existants fermés. Les produits polluants, à l'intérieur de ces mêmes locaux, devront être placés au-dessus de la cote réglementaire de référence(*).

Cultures :

Les **plantations d'arbres**, autres que les cultures annuelles, les vignes, les plantations d'arbres fruitiers, les pépinières et les plantations nécessaires à la protection et à la restauration de la ripisylve, doivent :

- être espacés d'au moins 4 mètres,
- et se situer à plus de 5m de la bordure du lit mineur du cours d'eau,
- et être élagués régulièrement jusqu'à la cote réglementaire de référence(*), et les produits de coupe et d'élagage évacués immédiatement.

Le **drainage et la collecte** des eaux de ruissellement doivent s'effectuer perpendiculairement à la pente naturelle.

Parking(*) :

Un **affichage sur le site** doit informer le public du risque.

ZONE ROUGE EXTENSION

CHAPITRE 3 : DISPOSITIONS APPLICABLES À LA ZONE BLEUE

Il s'agit d'une zone urbanisée (centres urbains et autres secteurs urbanisés) qui est soumise à un aléa d'inondation faible ou moyen.

L'urbanisation future y est autorisée, sous le respect de certaines conditions.

prescription concernant les eaux pluviales : compensation de toute nouvelle imperméabilisation

Dans un délai de 5 ans à compter de l'approbation du présent plan de prévision des risques naturels d'inondation, les communes établiront un zonage pluvial, conformément à l'article L.2224-10 du Code Général des collectivités territoriales, à l'échelle d'un secteur cohérent, et le prendront en compte dans leur plan local d'urbanisme (intégration dans le règlement, plan en annexe).

Le zonage pluvial sera établi avec la contrainte suivante : l'imperméabilisation nouvelle occasionnée par :

- toute opération d'aménagement ou construction nouvelle,
- toute infrastructure ou équipement,

ne doit pas augmenter le débit naturel en eaux pluviales de la parcelle (ou du tènement). Cette prescription est valable pour **tous les événements pluviaux** jusqu'à l'événement d'occurrence 100 ans. Pour le cas où des ouvrages de rétention doivent être réalisés, le débit de fuite à prendre en compte pour les pluies de faible intensité(*) ne pourra être supérieur au débit maximal par ruissellement sur la parcelle (ou le tènement) avant aménagement pour un événement d'occurrence 5 ans.

Les techniques de gestion alternative des eaux pluviales seront privilégiées pour atteindre cet objectif (maintien d'espaces verts, écoulement des eaux pluviales dans des noues, emploi de revêtements poreux, chaussées réservoir, etc....).

Dans la période comprise entre l'approbation du plan de prévention et celle où le zonage pluvial sera rendu opposable au pétitionnaire, les dispositions suivantes seront appliquées :

- les projets soumis à autorisation ou déclaration en application de la nomenclature annexée à l'article R214-1 du code de l'environnement seront soumis individuellement aux dispositions ci-dessus,
- pour tous les autres projets, y compris ceux pour lesquels le rejet se fait dans un réseau existant, entraînant une imperméabilisation nouvelle supérieure à 100m², les débits seront écrêtés au débit naturel avant aménagement. Le dispositif d'écrêtement sera dimensionné pour limiter ce débit de restitution jusqu'à une pluie d'occurrence 100 ans. Pour des raisons techniques, si le débit sortant calculé à l'aide de la valeur énoncée précédemment, s'établit à moins de 5l/s pour une opération, il pourra être amené à 5l/s.

Pour les opérations d'aménagement (ZAC, lotissements, ...), cette obligation pourra être remplie par un traitement collectif des eaux pluviales sans dispositif spécifique à la parcelle, ou par la mise en œuvre d'une solution combinée.

Le pétitionnaire devra réaliser une étude technique permettant de justifier la prise en compte de ces prescriptions.

Les données pluviométriques et les coefficients de Montana à prendre en compte pour les études sont disponibles gratuitement sur le site internet du Grand Lyon : grandlyon.com, sous « ressources documentaires/eau ».

ZONE BLEUE

Se référer au titre IV « mesures sur les biens et activités existants ».

3.1 – CONDITIONS DE RÉALISATION

3.1.1 – RÈGLES D'URBANISME

3.1.1.1 – INTERDICTIONS



SONT INTERDITS :

- l'implantation nouvelle d'établissements nécessaires à la **gestion d'une crise**, par construction nouvelle, extension ou changement de destination : les constructions intéressant la défense, la sécurité civile et le maintien de l'ordre public (caserne de pompiers, gendarmerie...),
- L'implantation nouvelle d'établissements qui intéressent les **personnes les plus vulnérables**, par construction nouvelle, extension ou changement de destination, à savoir : les équipements hospitaliers, les résidences de personnes âgées médicalisées, les établissements spécialisés pour personnes handicapées, les établissements pré-scolaires (garderies, haltes-garderies, crèches...), les écoles maternelles et élémentaires,
- l'implantation nouvelle d'établissements recevant du public de catégories 1; 2 ou 3,
- l'extension de plus de 40% de la surface de vente à la date d'approbation du PPRNi, pour les établissements recevant du public de catégorie 1,
- l'extension ou l'aménagement d'établissements recevant du public de catégories 1 ; 2 ou 3 qui entraîne le passage à une catégorie supérieure,
- toute extension ou aménagement d'établissements recevant du public entraînant le passage à la 3^e, 2^e ou 1^{ère} catégorie,
- les **changements d'usage et de destination** des locaux situés sous la cote réglementaire de référence(*), qui maintiennent ou augmentent la vulnérabilité(*) des personnes ou des biens,

Sont par exemple interdits :

garage/local de stockage → habitation/commerce (augmentation de la vulnérabilité)

commerces → bureaux (maintien de la vulnérabilité)

- les **changements d'usage et de destination** des locaux situés dans une bande de 10m de par et d'autre des berges des cours d'eau (à ciel ouvert), lorsqu'ils maintiennent ou augmentent la vulnérabilité des personnes ou des biens.
- les **travaux usuels d'entretien** (*) et de gestion courante des biens et activités, s'ils augmentent la vulnérabilité des personnes ou des biens, sous la cote réglementaire de référence(*),
- la création et l'extension de **sous-sol**, sous la cote réglementaire de référence(*),
- Les **clôtures** faisant obstacle à l'écoulement des eaux,
- la création et l'extension de **parkings souterrains**,
- La création et l'extension de **campings**, ainsi que l'aménagement d'aire d'accueil permanent ou temporaire de caravanes, mobil-homes, camping-car,...
- Les **plates formes** de stockage,
- les **travaux** de terrassement, d'excavation ou de dessouchage ayant pour effet d'affouiller les berges,
- les **remblais et talus** autres que ceux liés aux infrastructures de transport, des équipements publics et à la mise hors d'eau des bâtiments,

ZONE BLEUE

- les déblais, qui ne constituent pas une mesure compensatoire lorsqu'ils augmentent le risque à l'aval,
- les **remblais et talus** sauf ceux nécessaires à l'amélioration des écoulements de cours d'eau, et ayant fait l'objet d'une procédure d'autorisation ou de déclaration au titre de la loi sur l'eau,
- les **digues**, sauf justifications expresses liées à la protection de lieux fortement urbanisés.

3.1.1.2 – PRESCRIPTIONS



Constructions neuves :

Les constructions neuves et leurs annexes (garages, abris de jardin, etc...) doivent avoir un CES(* coefficient d'emprise au sol) inférieur à 50%. Cette règle ne s'applique pas pour les bâtiments à usage d'activités économiques en zone industrielle.

Le **premier plancher** de la construction doit être réalisé au-dessus de la cote réglementaire de référence(*). Pour cela, la construction doit être construite sur vide sanitaire non aménageable ou pilotis. Toute construction réalisée devra être hydrauliquement transparente, permettant le libre écoulement des eaux entre le niveau du terrain naturel et la cote réglementaire de référence. En cas d'impossibilité technique, la construction pourra être réalisée sur des remblais strictement limités à l'emprise du bâtiment et à son accès immédiat (à 2m maximum du bâti). Les remblais nécessaires seront réalisés de manière préférentielle par des mouvements de terre sur la parcelle.

Un recul de 10m de part et d'autres des berges (*) des cours d'eau (à ciel ouvert), ou depuis le pied des ouvrages de protection ayant une hauteur > 1 m par rapport au terrain naturel d'assiette du projet, est à prendre en compte.

Reconstruction (*) :

Dans le cas d'une reconstruction suite à une démolition, la reconstruction peut avoir un CES (*) supérieur à 0,5 si la construction initiale avait un CES supérieur à 0,5. Dans ce cas, le CES maximum sera celui de la construction initiale.

Le **premier plancher** de la construction doit être réalisé au-dessus de la cote réglementaire de référence(*). Pour cela, la construction doit être construite sur vide sanitaire non aménageable ou pilotis. Toute construction réalisée devra être hydrauliquement transparente, permettant le libre écoulement des eaux entre le niveau du terrain naturel et la cote réglementaire de référence. En cas d'impossibilité technique, la construction pourra être réalisée sur des remblais strictement limités à l'emprise du bâtiment et à son accès immédiat (à 2m maximum du bâti). Les remblais nécessaires seront réalisés de manière préférentielle par des mouvements de terre sur la parcelle.

Un recul de 10m de part et d'autre des berges des cours d'eau est à prendre en compte pour toute reconstruction.

Changements d'usage et de destination:

Dans le cas des locaux situés sous la cote réglementaire de référence(*), une étude sera réalisée par le pétitionnaire pour justifier de la baisse de la vulnérabilité. Dans le cadre du permis de construire une attestation sera fournie conformément à l'article R.431-16 du code de l'urbanisme.

Clôtures :

Les **clôtures** doivent être montées sans fondation faisant saillie au sol et ne doivent pas comporter de muret en soubassement, de manière à ne pas faire obstacle à l'écoulement des eaux.

Parkings (*) :

La construction de parkings **perméables** doit être réalisée au niveau du terrain naturel, sans remblai.

Bâtiment agricoles :

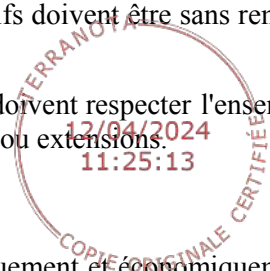
Les bâtiments agricoles doivent respecter l'ensemble des règles (urbanisme-construction-utilisation-exploitation) relatives aux constructions neuves ou extensions.

ZONE BLEUE

Loisirs :

Les espaces verts, aires de sports et de loisir en plein air, aires de jeux, équipements sportifs doivent être sans remblais et conserver le champ d'expansion des crues(*).

Les constructions annexes (vestiaires, buvette,...) et les extensions des annexes existantes doivent respecter l'ensemble des règles (urbanisme-construction-utilisation-exploitation) relatives aux constructions neuves ou extensions.



Stations d'épuration :

Les créations de STEP, et aménagements de STEP existantes, doivent démontrer techniquement et économiquement que le projet ne peut pas se faire hors de la zone inondable ou dans une zone d'aléa plus faible. Des dispositions doivent être prises afin :

- que le fonctionnement de la STEP ne soit pas perturbé en cas de crue
- et que le niveau de la ligne d'eau et l'emprise de la zone inondable ne soient pas modifiés au niveau des enjeux existants à la date de construction de la STEP.

Déchetteries existantes :

L'aménagement, la mise aux normes ou l'extension d'une déchetterie existante est possible dans les conditions suivantes :

- toute extension est limitée au doublement de la capacité existante avant l'approbation du PPRNi,
- la cote supérieure de l'ensemble des bacs de stockage doit être supérieure à la cote de référence du PPRNi,
- les bacs de stockage doivent être arrimés.

Eau potable : équipements de pompage et de traitement

Il doit être démontré techniquement et économiquement que le projet ne peut pas se faire hors de la zone inondable ou dans une zone d'aléa plus faible. Des dispositions doivent être prises afin :

- que le fonctionnement de l'installation ne soit pas perturbé en cas de crue
- et que le niveau de la ligne d'eau et l'emprise de la zone inondable ne soient pas modifiés au niveau des enjeux existants.

« Projets de restructuration de quartiers » identifiés dans la carte d'enjeux :

Pour permettre la restructuration de zones déjà urbanisées en continuité du centre urbain, les constructions nouvelles sont autorisées sous réserve :

- de réduire la vulnérabilité globale du territoire,
- de faciliter la gestion de crise en aménageant des accès hors d'eau permettant l'évacuation du quartier et des secteurs adjacents.

3.1.2 – RÈGLES DE CONSTRUCTIONS

3.1.2.1 – PRESCRIPTIONS

Constructions :

Les **constructions neuves**, y compris les **bâtiments agricoles, les extensions et les reconstructions**, doivent être, autant que de possible, **non vulnérables aux inondations**.

- Les constructions doivent être fondées dans le sol de manière à résister aux affouillements, tassements ou érosions localisés.
- Les constructions, ouvrages, doivent résister aux forces dynamiques et statiques engendrées par la crue de référence.

ZONE BLEUE

- Toutes les dispositions doivent être prises pour éviter que l'eau ne remonte par capillarité dans les murs des bâtiments. Éviter par exemple l'emploi de liants à base de plâtre.

Infrastructures :

Les **infrastructures nouvelles** et les équipements associés ne doivent pas rehausser les lignes d'eau ni modifier les périmètres des zones exposées au risque. Elles doivent être transparentes à l'écoulement des eaux et les éventuels remblais compensés en volume cote pour cote (*).

Réseaux et équipements électriques :

Les **réseaux et équipements** électriques, électroniques, micro-mécaniques, les installations de chauffage, etc, doivent être placés au-dessus de la cote réglementaire de référence(*), à moins qu'ils ne soient conçus pour être immergés.

Les dispositifs de coupures doivent impérativement être placés hors d'eau.

Réseaux d'assainissement d'eau :

Les **réseaux** seront étanches, protégés contre les affouillements* et adaptés pour éviter l'aggravation des risques d'inondation des zones urbanisées par refoulement à partir des cours d'eau ou des zones inondées (clapet anti-retour sur les exutoires, dispositifs anti-refoulement sur le réseau).

Les **réseaux** doivent être munis de tampons verrouillés.

Piscines :

Les règles de constructions des piscines doivent prévoir les variations de pression en cas de crues. Un marquage (piquets, signalétique) doit permettre la localisation du bassin en cas de submersion.

Parkings :

La construction de parkings **perméables** doit avoir une perméabilité minimum de 10^{-6} mm/s.

3.2 – CONDITIONS D'UTILISATION

EST INTERDIT :

- l'augmentation de la capacité d'accueil (*) des **camping(*)**,
- l'augmentation de la capacité d'accueil (*) des **établissements nécessaires à la gestion de crise**,
- l'augmentation de la capacité d'accueil (*) des **établissements accueillant les personnes les plus vulnérables**.


3.3 – CONDITIONS D'EXPLOITATION

3.3.1 – INTERDICTIONS

SONT INTERDITS :

- le **dépôt de matières solides** à l'air libre (gravas, flottants, végétaux,...), les décharges, les plates formes de stockage,
- les **citernes** non enterrées,
- les **plantations d'arbres** à enracinements superficiels (peupliers blancs et/ou cultivars, résineux...),
- les travaux autres que ceux prévus par l'article L211-7(M) du code de l'environnement.


ZONE BLEUE



3.3.2 – PRESCRIPTIONS

Citernes :

Les citernes enterrées doivent être lestées, et les orifices non étanches doivent être placés au-dessus de la cote réglementaire de référence(*).



Stockage de produits :

Le stockage de produits non polluants doit se faire à l'intérieur de locaux existants fermés. Les produits polluants, à l'intérieur de ces mêmes locaux, devront être placés au-dessus de la cote réglementaire de référence(*).

Cultures :

Les **plantations d'arbres**, autres que les cultures annuelles, les vignes, les plantations d'arbres fruitiers, les pépinières et les plantations nécessaires à la protection et à la restauration de la ripisylve, doivent :

- être espacés d'au moins 4 mètres,
- et se situer à plus de 5m de la bordure du lit mineur du cours d'eau,
- et être élagués régulièrement jusqu'à la cote réglementaire de référence(*), et les produits de coupe et d'élagage évacués immédiatement.

Le **drainage et la collecte** des eaux de ruissellement doivent s'effectuer perpendiculairement à la pente naturelle.

Parking(*) :

Un **affichage sur le site** doit informer le public du risque.

3.3.3 – RECOMMANDATIONS

Zones agricoles :

Les pratiques culturales privilégieront les méthodes visant à limiter et ne pas aggraver le ruissellement et favoriser l'infiltration : par exemples labours perpendiculaires à la pente, maintien des haies,....

ZONE BLEUE

CHAPITRE 4 : DISPOSITIONS APPLICABLES À LA ZONE VERTE HGM

Il s'agit d'une zone urbanisée (centres urbains et autres secteurs urbanisés) qui est soumise à un aléa d'inondation très faible.

L'urbanisation future y est autorisée, sous le respect de certaines conditions.

prescription concernant les eaux pluviales : compensation de toute nouvelle imperméabilisation

Dans un délai de 5 ans à compter de l'approbation du présent plan de prévision des risques naturels d'inondation, les communes établiront un zonage pluvial, conformément à l'article L.2224-10 du Code Général des collectivités territoriales, à l'échelle d'un secteur cohérent, et le prendront en compte dans leur plan local d'urbanisme (intégration dans le règlement, plan en annexe).

Le zonage pluvial sera établi avec la contrainte suivante : l'imperméabilisation nouvelle occasionnée par :

- toute opération d'aménagement ou construction nouvelle,
- toute infrastructure ou équipement,

ne doit pas augmenter le débit naturel en eaux pluviales de la parcelle (ou du tènement). Cette prescription est valable pour **tous les événements pluviaux** jusqu'à l'événement d'occurrence 100 ans. Pour le cas où des ouvrages de rétention doivent être réalisés, le débit de fuite à prendre en compte pour les pluies de faible intensité(*) ne pourra être supérieur au débit maximal par ruissellement sur la parcelle (ou le tènement) avant aménagement pour un événement d'occurrence 5 ans.

Les techniques de gestion alternative des eaux pluviales seront privilégiées pour atteindre cet objectif (maintien d'espaces verts, écoulement des eaux pluviales dans des noues, emploi de revêtements poreux, chaussées réservoir, etc....).

Dans la période comprise entre l'approbation du plan de prévention et celle où le zonage pluvial sera rendu opposable au pétitionnaire, les dispositions suivantes seront appliquées :

- les projets soumis à autorisation ou déclaration en application de la nomenclature annexée à l'article R214-1 du code de l'environnement seront soumis individuellement aux dispositions ci-dessus,
- pour tous les autres projets, y compris ceux pour lesquels le rejet se fait dans un réseau existant, entraînant une imperméabilisation nouvelle supérieure à 100m², les débits seront écrêtés au débit naturel avant aménagement. Le dispositif d'écrêtement sera dimensionné pour limiter ce débit de restitution jusqu'à une pluie d'occurrence 100 ans. Pour des raisons techniques, si le débit sortant calculé à l'aide de la valeur énoncée précédemment, s'établit à moins de 5l/s pour une opération, il pourra être amené à 5l/s.

Pour les opérations d'aménagement (ZAC, lotissements, ...), cette obligation pourra être remplie par un traitement collectif des eaux pluviales sans dispositif spécifique à la parcelle, ou par la mise en œuvre d'une solution combinée.

Le pétitionnaire devra réaliser une étude technique permettant de justifier la prise en compte de ces prescriptions.

Les données pluviométriques et les coefficients de Montana à prendre en compte pour les études sont disponibles gratuitement sur le site internet du Grand Lyon : grandlyon.com, sous « ressources documentaires/eau ».

ZONE VERTE HGM

4.1 – CONDITIONS DE RÉALISATION

4.1.1 – RÈGLES D'URBANISME

4.1.1.1 – INTERDICTIONS

EST INTERDIT :

- la création et l'extension de surface de plancher sous la cote réglementaire de référence(*), à l'exception des parkings souterrains, caves ou locaux techniques. Dans ces derniers cas, des dispositifs seront mis en place afin de se prémunir des risques inondations éventuelles par remontées des réseaux ou écoulements superficiels.
- les changements de destination des locaux sous la cote réglementaire de référence(*) qui augmentent la vulnérabilité.

4.1.1.2 – PRESCRIPTIONS

Un recul de 10m de part et d'autres des berges (*) des cours d'eau (à ciel ouvert), ou depuis le pied des ouvrages de protection ayant une hauteur > 1 m par rapport au terrain naturel d'assiette du projet, est à prendre en compte.

- les constructions nécessaires à la **gestion d'une crise** : les constructions intéressant la défense, la sécurité civile et le maintien de l'ordre public (casernes de pompiers, gendarmerie...), devront être opérationnels et accessibles,
- l'implantation nouvelle des constructions qui intéressent les **personnes les plus vulnérables**, à savoir : les équipements hospitaliers, les résidences de personnes âgées médicalisées, les établissements spécialisés pour personnes handicapées, les établissements pré-scolaires (garderies, haltes-garderies, crèches...), les écoles maternelles et élémentaires, devront être opérationnels et accessibles.

Le pétitionnaire devra réaliser une étude technique permettant de justifier la prise en compte de ces prescriptions.

4.1.2 – RÈGLES DE CONSTRUCTIONS

4.1.2.1 – RECOMMANDATIONS

Constructions :

Les **constructions** doivent être, autant que de possible, non vulnérables aux inondations.

Les **constructions** doivent être fondées dans le sol de manière à résister aux affouillements, tassements ou érosions localisés.

Toutes les **dispositions** doivent être prises pour éviter que **l'eau ne remonte par capillarité dans les murs des bâtiments**. Éviter par exemple l'emploi de liants à base de plâtre.

4.2 – CONDITIONS D'EXPLOITATION

4.2.1 – RECOMMANDATIONS

Zones agricoles :

Les pratiques culturales privilégieront les méthodes visant à limiter et ne pas aggraver le ruissellement et favoriser l'infiltration : par exemples labours perpendiculaires à la pente, maintien des haies,....

ZONE VERTE HGM



CHAPITRE 5 : DISPOSITIONS APPLICABLES À LA ZONE BLANCHE DE MAÎTRISE DE RUISSELLEMENT

Cette zone blanche comprend le territoire des communes sur lesquelles le PPRNi a été prescrit, et situé en dehors des zones rouges, rouges extension, bleues et vertes. Il s'agit d'une zone qui n'est pas soumise au risque inondation. Cependant certains aménagements qui y seraient implantés pourraient aggraver le risque inondation dans les zones déjà exposées.

prescription concernant les eaux pluviales : compensation de toute nouvelle imperméabilisation

Dans un délai de 5 ans à compter de l'approbation du présent plan de prévision des risques naturels d'inondation, les communes établiront un zonage pluvial, conformément à l'article L.2224-10 du Code Général des collectivités territoriales, à l'échelle d'un secteur cohérent, et le prendront en compte dans leur plan local d'urbanisme (intégration dans le règlement, plan en annexe).

Le zonage pluvial sera établi avec la contrainte suivante : l'imperméabilisation nouvelle occasionnée par :

- toute opération d'aménagement ou construction nouvelle,
- toute infrastructure ou équipement,

ne doit pas augmenter le débit naturel en eaux pluviales de la parcelle (ou du tènement). Cette prescription est valable pour **tous les événements pluviaux** jusqu'à l'événement d'occurrence 100 ans. Pour le cas où des ouvrages de rétention doivent être réalisés, le débit de fuite à prendre en compte pour les pluies de faible intensité(*) ne pourra être supérieur au débit maximal par ruissellement sur la parcelle (ou le tènement) avant aménagement pour un événement d'occurrence 5 ans.

Les techniques de gestion alternative des eaux pluviales seront privilégiées pour atteindre cet objectif (maintien d'espaces verts, écoulement des eaux pluviales dans des noues, emploi de revêtements poreux, chaussées réservoir, etc....).

Dans la période comprise entre l'approbation du plan de prévention et celle où le zonage pluvial sera rendu opposable au pétitionnaire, les dispositions suivantes seront appliquées :

- les projets soumis à autorisation ou déclaration en application de la nomenclature annexée à l'article R214-1 du code de l'environnement seront soumis individuellement aux dispositions ci-dessus,
- pour tous les autres projets, y compris ceux pour lesquels le rejet se fait dans un réseau existant, entraînant une imperméabilisation nouvelle supérieure à 100m², les débits seront écrêtés au débit naturel avant aménagement. Le dispositif d'écrêtement sera dimensionné pour limiter ce débit de restitution jusqu'à une pluie d'occurrence 100 ans. Pour des raisons techniques, si le débit sortant calculé à l'aide de la valeur énoncée précédemment, s'établit à moins de 5l/s pour une opération, il pourra être amené à 5l/s.

Pour les opérations d'aménagement (ZAC, lotissements, ...), cette obligation pourra être remplie par un traitement collectif des eaux pluviales sans dispositif spécifique à la parcelle, ou par la mise en œuvre d'une solution combinée.

Le pétitionnaire devra réaliser une étude technique permettant de justifier la prise en compte de ces prescriptions.

Les données pluviométriques et les coefficients de Montana à prendre en compte pour les études sont disponibles gratuitement sur le site internet du Grand Lyon : grandlyon.com, sous « ressources documentaires/eau ».

PRESCRIPTIONS

Un recul de 10m de part et d'autre des berges (*) des cours d'eau est à prendre en compte pour toute construction ou reconstruction.

RECOMMANDATION

Constructions neuves au voisinage des sections de cours d'eau identifiés sur la carte figurant en annexe du présent règlement et non pris en compte dans l'arrêté d'approbation du PPRNi :

préalablement à l'ouverture à l'urbanisation de secteurs situés à proximité d'un cours d'eau identifié sur la carte jointe au présent règlement, il est recommandé de prendre en compte le risque localisé d'érosion et d'inondation. Ceci pourra se traduire, dans le règlement du document d'urbanisme, par une marge de recul par rapport aux berges du cours d'eau.

Zones agricoles :

Les pratiques culturales privilégieront les méthodes visant à limiter et ne pas aggraver le ruissellement et favoriser l'infiltration : par exemples labours perpendiculaires à la pente, maintien des haies,....



ZONE BLANCHE

Titre III – Mesures de prévention, de protection et de sauvegarde

Ces mesures sont définies dans l'article R562-5 du code de l'environnement.

• MESURES DE PRÉVENTION



Entretien des talus, des berges et du lit des cours d'eau

Les propriétaires riverains ont obligation :

- d'entretenir le lit, les talus et les berges de la rivière conformément à l'article L215-14 du code de l'environnement,
- d'évacuer hors de la zone inondable les végétaux coupés.

Sont interdits :

- les dépôts de matières solides,
- le busage du cours d'eau,
- l'évacuation par le cours d'eau des végétaux coupés.

Tous les autres travaux peuvent être réalisés sous réserve de l'obtention préalable de l'ensemble des autorisations administratives nécessaires.

Entretien des biefs, canaux et prises d'eau

Les propriétaires (riverains, associations syndicales autorisées, entreprises privées, etc.) de biefs ou canaux d'arrosage ont obligation de les entretenir afin d'éviter tout débordement. Ainsi, conformément à l'article L215-23 du Code de l'environnement, les propriétaires riverains de canaux d'arrosage désaffectés rétrocédés par les associations syndicales autorisées sont tenus de les entretenir pour maintenir leur fonction d'écoulement des eaux pluviales.

Pour les propriétaires de biefs ou canaux d'irrigation, obligation :

- d'exploitation et d'entretien conformément au code de l'environnement et des autorisations administratives se rapportant à l'ouvrage et à son fonctionnement.

Aménagements fonciers

En cas de procédure d'aménagement foncier agricole et forestier (AFAF), une étude sera conduite pour mesurer l'impact de l'aggravation du ruissellement pour les pluies jusqu'à l'occurrence 100 ans. En cas d'aggravation, des mesures compensatoires seront mises en œuvre.

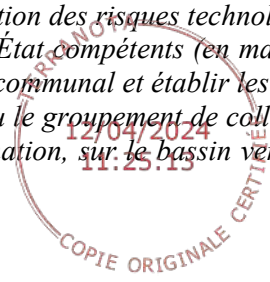
• MESURES DE SAUVEGARDE

Obligations relatives à l'information des populations

En application de l'article 40 de la loi n° 2003-699 du 30 juillet 2003, relative à la prévention des risques technologiques et naturels et à la réparation des dommages, le maire doit informer la population au moins une fois tous les deux ans, par des réunions publiques communales ou tout autre moyen approprié sur:

- les caractéristiques des risques naturels connus sur le territoire communal ;
- les mesures de prévention et de sauvegarde possibles ;
- les dispositions du Plan de Prévention des Risques Naturels ;
- les modalités d'alerte, l'organisation des secours ;
- les mesures prises par la commune pour gérer les risques ainsi que sur les garanties prévues à l'article L. 125-1 du code des assurances.

En application de l'article 42 de la loi n° 2003-699 du 30 juillet 2003, relative à la prévention des risques technologiques et naturels et à la réparation des dommages, le maire avec l'assistance des services de l'État compétents (en matière de police de l'eau) doit procéder à l'inventaire des repères de crues existant sur le territoire communal et établir les repères correspondant aux crues historiques, aux nouvelles crues exceptionnelles. La commune ou le groupement de collectivités territoriales compétent matérialisent, entretiennent et protègent ces repères. Pour information, sur le bassin versant, le SYRIBT a engagé l'inventaire, la pose et l'entretien des repères de crues.



Obligations relatives à la préparation de crise

L'organisation de la sécurité publique en situation de crise repose en premier lieu sur le maire au titre de ses pouvoirs de police (Code général des collectivités territoriales – Pouvoirs de police du maire). Dans ce cadre, le maire a la responsabilité de prendre les mesures nécessaires pour alerter les habitants. Il lui appartient alors de diriger les secours, et rend compte de son action au préfet.

Le Préfet peut prendre la direction des opérations quand :

- le maire n'est plus en mesure de maîtriser seul les événements, ou lorsqu'il fait appel au représentant de l'État,
- le maire s'est abstenu de prendre les mesures nécessaires, le préfet se substitue alors à lui,
- le problème concerne plusieurs communes du département,
- l'événement entraîne le déclenchement d'un plan d'urgence ou du plan ORSEC.

La mise en place d'un plan communal de sauvegarde (PCS) est à la charge des élus de la commune. Ce plan opérationnel doit proposer au maire l'organisation à mettre en place en situation de crise pour :

- assurer aux mieux la protection des personnes, des biens et de l'environnement,
- bien se coordonner avec les secours départementaux et nationaux
- organiser le retour à une situation normale

La mise en place d'un tel plan permet de réagir rapidement face à une situation inattendue. Ce PCS sera mis en place dans un délai de 2 ans à compter de la date d'approbation du PPRN.

Titre IV – Mesures sur les biens et activités existants

Ces mesures sont appliquées aux zones rouges, rouges extension et bleues.



• SECURITE DES PERSONNES

mesures obligatoires dans un délai de réalisation de 5 ans à compter de la date d'approbation du PPRNi :

Pour les bâtiments à usage d'habitation :

- obligation de laisser le libre accès aux étages supérieurs,
- en zones urbanisées rouges, créer un niveau refuge ou une issue au dessus de la cote pour l'évacuation,
- les réseaux (gaz, téléphone, électricité) situés au-dessous de la cote de référence (sauf alimentation étanche de pompe submersible) devront être dotés de dispositifs de mise hors circuit automatique ou rétablis au-dessus de la cote de référence. Un dispositif manuel est également admis en cas d'occupation permanente des locaux. La mise hors circuit devra être effective en cas de montée des eaux,
- les citernes, les cuves et les fosses devront être suffisamment enterrées ou lestées ou surélevées pour résister à la crue de référence. L'orifice de remplissage devra être situé au-dessus de la cote de référence. Les événements devront être situés au moins un mètre au-dessus de la cote de référence.

Pour les bâtiments d'activités publics ou privées, établissements publics :

- obligation de définir un plan d'évacuation ou de protection du personnel et des visiteurs,
- les parkings publics antérieurs à la date de publication du PPRNi devront posséder un plan d'évacuation ou tout du moins un affichage sur le terrain informant de la dangerosité du site.
- les réseaux (gaz, téléphone, électricité) situés au-dessous de la cote de référence (sauf alimentation étanche de pompe submersible) devront être dotés de dispositifs de mise hors circuit automatique ou rétablis au-dessus de la cote de référence. Un dispositif manuel est également admis en cas d'occupation permanente des locaux. La mise hors circuit devra être effective en cas de montée des eaux.
- les citernes, les cuves et les fosses devront être suffisamment enterrées ou lestées ou surélevées pour résister à la crue de référence. L'orifice de remplissage devra être situé au-dessus de la cote de référence. Les événements devront être situés au moins un mètre au-dessus de la cote de référence.

• LIMITE LES DOMMAGES ET FACILITE LE RETOUR A LA NORMALE

mesures obligatoires dans un délai de réalisation de 5 ans à compter de la date d'approbation du PPRNi :

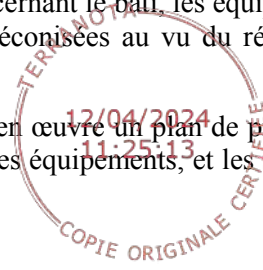
Pour les bâtiments à usage d'habitation :

- limiter selon la construction la pénétration de l'eau (par des systèmes de protection fixes ou mobiles tels que batardeaux, sacs gonflables anti inondation, etc...),
- les équipements électriques (sauf ceux liés à des ouvertures submersibles), électroniques, micro-mécaniques et les appareils électroménagers devront être surélevés,
- afin d'éviter le refoulement des eaux d'égouts, les canalisations d'évacuation des eaux usées devront être équipées de clapets anti-retour automatiques,
- les citernes, les cuves et les fosses devront être suffisamment enterrées ou lestées ou surélevées pour résister à la crue de référence. L'orifice de remplissage devra être situé au-dessus de la cote de référence. Les événements devront être situés au moins un mètre au-dessus de la cote de référence.

Si ces travaux de pose de clapets anti-retour sont réalisés par le particulier ils pourront faire l'objet d'une subvention Fonds Barnier. Dans le cas où ces travaux sont réalisés par le gestionnaire sur la partie publique du réseau le propriétaire sera exempté de cette prescription.

Pour les bâtiments d'activités publics ou privées, établissements publics, ERP :

- faire réaliser une étude de diagnostic de vulnérabilité par rapport aux inondations, concernant le bâti, les équipements, les matériels et le fonctionnement de l'activité, puis mise en place des solutions préconisées au vu du résultat de l'étude,
- pour les services d'assainissement et d'alimentation en eau potable, réaliser et mettre en œuvre un plan de protection contre les inondations. Ce plan comprendra l'analyse de la vulnérabilité du réseau et des équipements, et les solutions retenues afin :
 - de réduire la vulnérabilité des constructions et des installations existantes,
 - de maintenir un service minimum pendant la crise,
 - d'optimiser les délais de reprise de l'activité normale.
- les collectivités conduiront une étude permettant une réflexion sur la collecte des ordures ménagères, afin d'éviter le risque d'embâcles : horaires de ramassage, arrimage, centre d'apport volontaire...".
- tous les sites de stockage de produits polluants ou flottants, de matières solides à l'air libre (gravas, flottants, végétaux,...), présents avant la date de publication de ce PPR devront prendre les dispositions nécessaires pour éviter le déversement de ces produits lors d'une crue :
 - soit en arrimant les produits,
 - soit en les stockant au-dessus de la cote réglementaire de référence(*),
 - soit en les évacuant des zones rouge, rouges centre urbain, rouges extension et bleues.



mesures obligatoires lors de la réalisation de travaux (pour tout travaux correspondant à la mesure) :

- traiter les parties métalliques des ossatures de construction,
- éviter les liants à base de plâtre,
- éviter les revêtements de sol et de mur sensibles à l'eau,
- utiliser des matériaux hydrofuges pour l'isolation,
- supprimer les entrées d'eau par des dispositifs d'étanchéité adaptés (système de batardeaux),
- en zones urbanisées rouges, réhausser les réseaux, mettre hors d'eau les équipements électriques,
- installer des pompes d'épuisement pour l'évacuation des eaux dans les niveaux submersibles.

La nature et les conditions d'exécution des mesures de prévention sont définies et mises en œuvre sous la responsabilité du maître d'ouvrage et du maître d'œuvre concernés par les constructions, travaux et installations visés. Ceux-ci sont également tenus d'assurer les opérations de gestion et d'entretien nécessaires pour maintenir la pleine efficacité de ces mesures.

Le coût des travaux qui découlent des obligations est limité à 10% de la valeur vénale ou estimée des biens concernés à la date de publication du plan.

Dans le cas contraire, le propriétaire ne pourra mettre en œuvre que certaines de ces mesures de prévention de façon à rester dans la limite de 10% de la valeur vénale ou estimée des biens concernés. Ces mesures seront choisies par le propriétaire sous sa propre responsabilité, selon un ordre de priorité lié à la nature et à la disposition des biens visant :

- en premier lieu, à assurer la sécurité des personnes ;*
- en second lieu, à minimiser le montant des dommages potentiellement entraînés par les inondations.*

Glossaire

Aléa

Phénomène naturel d'occurrence et d'intensité donnée.

Berges

Indépendamment de tout risque de débordement, la bande de recul permet de se prémunir des conséquences d'une érosion des berges lors des crues ou d'embâcles en laissant un espace de respiration au cours d'eau et permet le passage des engins notamment pour l'entretien des berges.

La bande de recul a une largeur fixe de 10m, comptée à partir du sommet de la berge naturelle de chaque coté.

Il est admis que la bande de recul de 10m puisse être **réduite dans les cas particuliers** pour lesquels une étude **démontre l'absence de risque d'érosion** (berges non érodables, section hydraulique largement suffisante compte tenu de la taille et de la configuration du bassin versant...).

Ce recul **ne s'applique pas aux ouvrages** tels que certains caniveaux, fossé de drainage, canaux ou quai dont le débit est régulé par construction, même si un libre passage des engins d'entretien reste très souhaitables en général.

En présence de **digue**, le principe de recul reste valable.

Capacité d'accueil

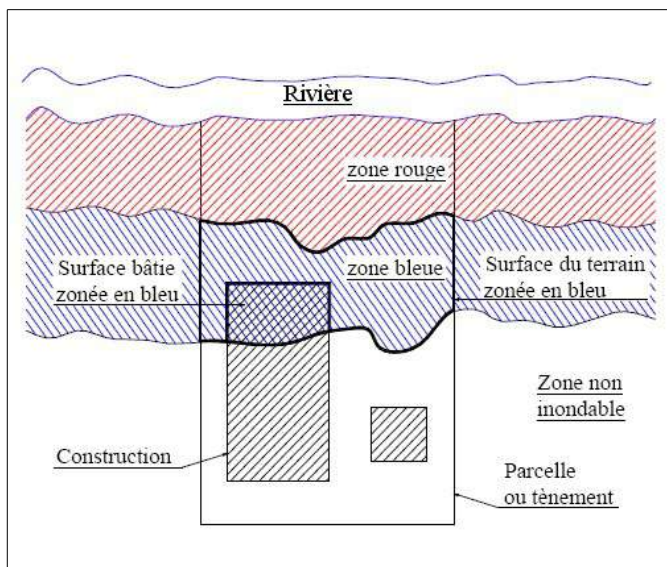
La capacité d'accueil d'une structure est le nombre de personnes présentes sur le site.

CES (coefficient d'emprise au sol)

Le CES est égal au rapport entre l'emprise au sol du bâtiment et la surface du terrain à bâtir. L'emprise au sol du bâtiment est sa projection au sol, y compris ses remblais connexes. Les saillies (débords de toitures, balcons et encorbellements) ne sont pas comptés dans cette emprise.

Le règlement définit, pour les nouveaux projets, une limite maximum du Coefficient d'Emprise au Sol admis.


Exemple : le CES est le rapport entre la surface hors-tout du bâti zoné en bleu, et la partie de la surface de la parcelle touchée par un zonage bleu.



La surface des terrains touchés par un zonage rouge (et/ou blanc) ne doit pas être prise en compte dans le calcul.

Si des constructions existent déjà sur la parcelle (ou le tènement) et sont situées dans la zone bleue, ces constructions doivent être prises en compte dans la surface du bâti.

$$CES = \frac{(\text{surface du bâti zoné en bleu})}{(\text{surface du terrain zoné en bleu})}$$



Champ d'expansion

Le champ d'expansion correspond au lit majeur du cours d'eau. Il s'agit des secteurs non urbanisés ou peu urbanisés indispensables au stockage des importants volumes d'eau apportés par la crue.

Cote pour cote (compensation en volume cote pour cote) :

La compensation « cote pour cote » signifie que le déblai est positionné aux mêmes altitudes que le remblai : en d'autres termes, la courbe hauteur NGF - volume du déblai doit être identique à la courbe hauteur NGF - volume du remblai.

Cote réglementaire de référence

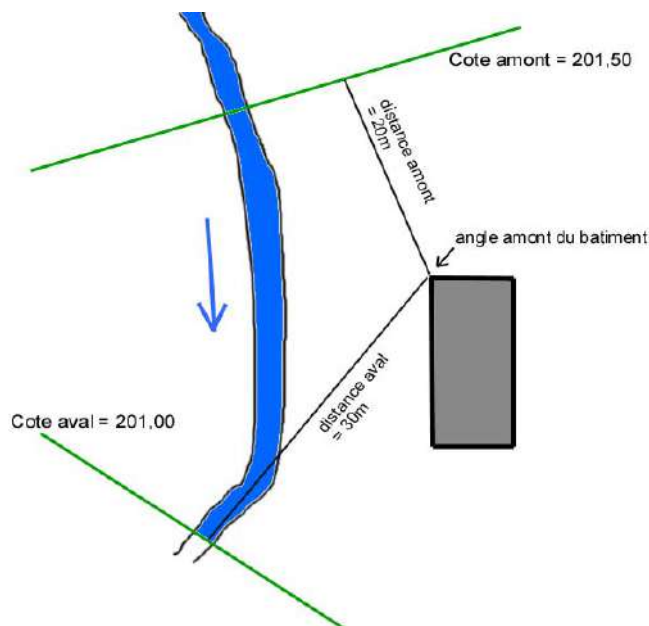
La cote réglementaire de référence qui doit être prise en compte est indiquée sur le plan de zonage réglementaire. Elle correspond, en règle générale, à la cote de la crue centennale augmentée de 20 cm, ou à une hauteur par rapport au terrain naturel(*).

Les cotes réglementaires de référence sont, soit associées à un profil en travers, soit appliquées sur un secteur déterminé.

Les profils en travers indiquent sur quelle largeur de la zone inondable la cote réglementaire de référence est valable.

- Lorsqu'un terrain est situé entre deux profils, la cote réglementaire de référence doit être calculée par interpolation.
- La cote réglementaire de référence est calculée par rapport à l'angle amont d'un bâtiment.

Exemple d'interpolation :




$$\text{Cote réglementaire de référence} = \text{Cote amont} - \frac{(\text{Cote amont} - \text{Cote aval})}{(\text{Distance amont} + \text{Distance aval})} \times \text{Distance amont}$$

$$\text{Cote réglementaire de référence} = 201,50 - \left(\frac{0,50}{50}\right) \times 20 = 201,30 \text{ m NGF}$$

Enjeux

Les personnes, biens, activités, moyens, patrimoine...susceptibles d'être affectés par un phénomène naturel. Ils peuvent être quantifiés à travers de multiples critères : dommages corporels ou matériels, cessation de production ou d'activité,...



Extension

Il s'agit d'une augmentation de la surface et/ou du volume d'une construction. Elle peut intervenir horizontalement dans la continuité de la construction principale, ou verticalement, par une surélévation de la construction.

Parking

Les mesures pour les parkings concernent toutes les places de stationnements matérialisées, imperméables ou non, qu'il s'agisse de stationnements sur la voie publique, ou de parkings privés (accueil des clients, des employés, places réservées aux habitants d'une résidence, etc..).

Les stationnements linéaires, le long des voiries notamment, sont également réglementés.

Pluie de faible intensité :

C'est une pluie d'occurrence inférieure ou égale à 5 ans.

Projet

La notion de projet regroupe l'ensemble des constructions, ouvrages, aménagements ou exploitations agricoles, forestières, artisanales, commerciales ou industrielles susceptibles d'être réalisés. Il convient donc de considérer que les projets d'extensions de changement de destination ou de reconstruction après sinistre sont comme tout projet nécessitant une déclaration de travaux ou l'obtention préalable d'un permis de construire, réglementés au titre des projets, même s'ils concernent des biens existants en vue de leur adaptation au risque, il convient de les considérer comme des projets d'urbanisme classiques.

Reconstruction

La reconstruction d'un bâtiment fait nécessairement suite à une démolition de ce bâtiment. Cette démolition peut être totale ou partielle, volontaire ou non volontaire.

Surface de plancher :

Elle est définie par l'article R. 112-2 du Code de l'urbanisme:

La surface de plancher de la construction est égale à la somme des surfaces de planchers de chaque niveau clos et couvert, calculée à partir du nu intérieur des façades après déduction :

1° Des surfaces correspondant à l'épaisseur des murs entourant les embrasures des portes et fenêtres donnant sur l'extérieur ;

2° Des vides et des trémies afférentes aux escaliers et ascenseurs ;

3° Des surfaces de plancher d'une hauteur sous plafond inférieure ou égale à 1,80 mètre ;

4° Des surfaces de plancher aménagées en vue du stationnement des véhicules motorisés ou non, y compris les rampes d'accès et les aires de manœuvres ;

5° Des surfaces de plancher des combles non aménageables pour l'habitation ou pour des activités à caractère professionnel, artisanal, industriel ou commercial ;


6° Des surfaces de plancher des locaux techniques nécessaires au fonctionnement d'un groupe de bâtiments ou d'un immeuble autre qu'une maison individuelle au sens de [l'article L. 231-1](#) du code de la construction et de l'habitation, y compris les locaux de stockage des déchets ;

7° Des surfaces de plancher des caves ou des celliers, annexes à des logements, dès lors que ces locaux sont desservis uniquement par une partie commune ;

8° D'une surface égale à 10 % des surfaces de plancher affectées à l'habitation telles qu'elles résultent le cas échéant de l'application des alinéas précédents, dès lors que les logements sont desservis par des parties communes intérieures.

Terrain naturel

Les cotes réglementaires de référence sont définies, sur certains secteurs, par rapport au terrain naturel. Cette notion mérite d'être explicitée lorsque le terrain naturel présente des irrégularités locales. Les irrégularités locales de la topographie ne



doivent pas être prises en compte lorsqu'elles sont de surface faible par rapport à la surface du terrain ou du bâti projeté. Aussi, dans le cas de petites cuvettes, rapidement remplies par les écoulements, la cote du terrain naturel à prendre en compte est celle des terrains environnants.

Travaux usuels d'entretien

Les travaux usuels d'entretien et de gestion courantes sont des travaux d'entretien sur des constructions existantes qui n'entraînent pas de changements de destination de ces constructions. Ils consistent en des aménagements internes, traitements de façades et réfections de toitures.



Vulnérabilité

Le règlement utilise la notion de vulnérabilité pour désigner les changements de destination des locaux possibles, et ceux qui doivent être interdits.

Pour des fins d'application directe, le règlement donne d'une manière indicative des exemples courants de changement de destination. En cela, le règlement suppose que la vulnérabilité sera toujours liée à la destination du local, ce qui n'est pas exact.

Ainsi, pour des cas complexes ou peu courants, il est nécessaire d'apprécier la vulnérabilité des biens et des personnes, en fonction du projet, et de l'utilisation réelle des locaux envisagée.

Au sens le plus large, la vulnérabilité exprime le niveau de conséquences prévisibles de l'inondation, sur des personnes, biens, activités, patrimoine... On peut distinguer la vulnérabilité économique, et la vulnérabilité humaine.

La première traduit le degré de perte ou d'endommagement des biens et des activités. Elle désigne le coût du dommage : la remise en état, la valeur des biens perdus, les pertes d'activité...

La vulnérabilité humaine évalue les préjudices potentiels aux personnes, dans leur intégrité physique et morale. Entrent en ligne de compte le nombre de personnes exposées au risque, mais aussi leur capacité de réponse à une situation de crise. Par exemple, les enfants, personnes âgées, handicapés..., présenteront une vulnérabilité importante.

Classement des destinations citées dans l'article R123-9 du code de l'urbanisme selon leur vulnérabilité aux inondations:

Destinations vulnérables
1- installations nécessaires aux services publics ou d'intérêt collectif : lorsqu'il s'agit des bâtiments publics (écoles, mairies, casernes de pompiers...), habitations, hébergements hôteliers
2- commerces, bureaux
3- industries, artisanat
4- entrepôt
5- installations nécessaires aux services publics ou d'intérêt collectif : lorsqu'il s'agit des constructions techniques (STEP, transformateurs électriques...)
6- exploitations agricoles ou forestières

Etat des nuisances sonores aériennes

ZBMI/C4006

Les zones de bruit des plans d'exposition au bruit constituent des servitudes d'urbanisme (art. L. 112-3 du code de l'urbanisme) et doivent à ce titre être notifiées à l'occasion de toute cession, location ou construction immobilière.

Cet état, à remplir par le vendeur ou le bailleur, est destiné à être intégré au dossier de diagnostic technique - DD2 (annexe 34) selon le cas, à la promesse de vente ou, à défaut de promesse, à l'acte authentique de vente et au contrat de location ou annexé à ces actes (si la vente porte sur un immeuble non bâti) et à être **annexé** à l'acte authentique de vente et, le cas échéant, au contrat préliminaire en cas de vente en l'état futur d'achèvement.

Cet état est établi sur la base des informations mises à disposition par arrêté préfectoral n° _____ du _____ mis à jour le _____

Adresse de l'immeuble code postal ou Insee commune

Avenue du CHATER 69340 FRANCHEVILLE

Ref. cadastrales : BO 176-177

Situation de l'immeuble au regard d'un ou plusieurs plans d'exposition au bruit (PEB)

■ L'immeuble est situé dans le périmètre d'un PEB ¹ oui non
révisé approuvé date _____

¹ Si oui, nom de l'aérodrome : _____

> L'immeuble est concerné par des prescriptions de travaux d'insonorisation ² oui non
² Si oui, les travaux prescrits ont été réalisés oui non

■ L'immeuble est situé dans le périmètre d'un autre PEB ¹ oui non
révisé approuvé date _____

¹ Si oui, nom de l'aérodrome : _____

Situation de l'immeuble au regard du zonage d'un plan d'exposition au bruit

> L'immeuble se situe dans une zone de bruit d'un plan d'exposition au bruit définie comme :
zone A¹ zone B² zone C³ zone D⁴
forte forte modérée

¹ (intérieur de la courbe d'indice Lden 70)

² (entre la courbe d'indice Lden 70 et une courbe choisie entre Lden 65 celle et 62)

³ (entre la limite extérieure de la zone B et la courbe d'indice Lden choisi entre 57 et 55)

⁴ (entre la limite extérieure de la zone C et la courbe d'indice Lden 50). Cette zone n'est obligatoire que pour les aérodromes mentionnés au I de l'article 1609 quater viciés A du code général des impôts. (et sous réserve des dispositions de l'article L.112-9 du code de l'urbanisme pour les aérodromes dont le nombre de créneaux horaires attribuables fait l'objet d'une limitation réglementaire sur l'ensemble des plages horaires d'ouverture).


Nota bene : Lorsque le bien se situe sur 2 zones, il convient de retenir la zone de bruit la plus importante.

Documents de référence permettant la localisation de l'immeuble au regard des nuisances présent en compte

Le plan d'exposition au bruit est consultable sur le site Internet du Géoportail de l'institut national de l'information géographique et forestière (I.G.N) à l'adresse suivante : <https://www.geoportail.gouv.fr/>

Le plan d'exposition au bruit de l'aérodrome de peut être consulté à la mairie de la commune de où est sis l'immeuble.

Lien de consultation du plan :



vendeur / bailleur MARIGNAN	date / lieu Lyon le 12/04/2024	acquéreur / locataire
---------------------------------------	---------------------------------------------	------------------------------

A handwritten signature in black ink, appearing to be "J. J. J."

information sur les nuisances sonores aériennes
pour en savoir plus consultez le site Internet du ministère de la transition écologique et solidaire
<https://www.ecologique-solidaire.gouv.fr/>

Nos/Réf : ZBMI/C4006

Adresse du bien : Avenue du CHATER
69340 FRANCHEVILLE

Références cadastrales : BO 176-177

Les séismes sont des secousses du sol résultant de la libération brutale de l'énergie le long d'une faille.

La majorité des séismes se produisent à la limite entre des plaques tectoniques.

Lorsque celles-ci se déplacent l'une contre l'autre, elles se déforment et de l'énergie s'accumule dans leurs roches, jusqu'à la rupture. D'autres séismes sont dits induits ou anthropiques. Dans ce cas-là, ils sont le plus souvent déclenchés par l'activité humaine comme lors de la construction de barrages et l'exploitation de la géothermie.

Pour décrire quantitativement un séisme, c'est-à-dire, l'énergie qu'il libère, on parle de magnitude et elle est mesurée par l'échelle de Richter. **En France, les séismes sont généralement discrets et sans conséquences.**

Néanmoins, du fait de la diversité géographique de la France, la magnitude ressentie lors de ces événements varie d'une partie du territoire national à une autre.

De ce fait, un zonage sismique de la France selon cinq zones a été élaboré à travers l'article D. 563-8-1 du Code de l'Environnement et le décret n° 2010-1255 du 22 octobre 2010.

Sur cette carte, les communes sont classées en cinq zones :

- zone 1 : niveau d'aléa sismique très faible
- zone 2 : niveau d'aléa sismique faible
- zone 3 : niveau d'aléa sismique modéré
- zone 4 : niveau d'aléa sismique moyen
- zone 5 : niveau d'aléa sismique fort

Le zonage sismique de la France impose l'application de règles parasismiques pour les constructions neuves et aux bâtiments existants dans le cas de certains travaux d'extension. Ces règles de construction visent à assurer la protection des personnes contre les effets des secousses sismiques.

A titre informatif, nous vous confirmons que votre bien est situé en zone à sismicité niveau 2.

Pour en savoir plus, renseignez-vous auprès de votre commune ou de votre Préfecture de département.

Source : Géorisques

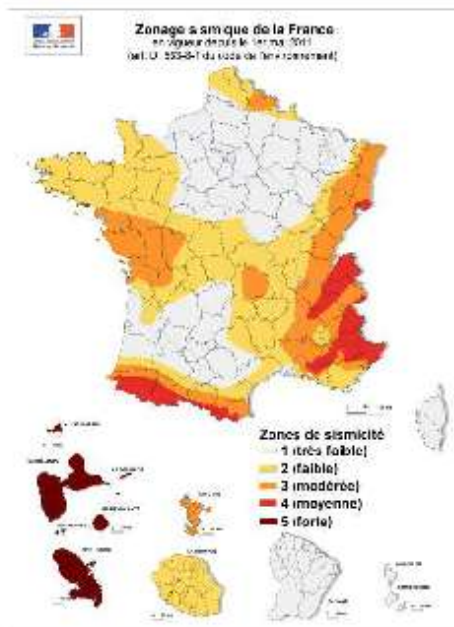


TERRANOTA

Information acquéreur – locataire (IAL – article L.125-5 du CE)

Le zonage sismique sur ma commune






Le zonage sismique de la France:



Les données de sismicité instrumentale et historique et des calculs de probabilité permettent d'aboutir à l'élaboration d'un zonage sismique. Cette analyse probabiliste représente la possibilité pour un lieu donné, d'être exposé à des secousses telluriques. Elle prend en compte la répartition spatiale non uniforme de la sismicité sur le territoire français et a permis d'établir la cartographie ci-contre qui découpe le territoire français en 5 zones de sismicité: très faible, faible, modérée, moyenne, forte. Les constructeurs s'appuient sur ce zonage sismique pour appliquer des dispositions de constructions adaptées au degré d'exposition au risque sismique.

La réglementation distingue quatre catégories d'importance (selon leur utilisation et leur rôle dans la gestion de crise):

- I** – bâtiments dans lesquels il n'y a aucune activité humaine nécessitant un séjour de longue durée
- II** – bâtiments de faible hauteur, habitations individuelles
- III** – établissements recevant du public, établissements scolaires, logements sociaux
- IV** – bâtiments indispensables à la sécurité civile et à la gestion de crise (hôpitaux, casernes de pompiers, préfectures ...)

		1	2	3	4	5
Pour les bâtiments neufs						
I		Aucune exigence				
II		Aucune exigence		Règles CPMI-EC8 Zones 3/4	Règles CPMI-EC8 Zone 5	
		Aucune exigence	Eurocode 8			
III		Aucune exigence	Eurocode 8			
IV		Aucune exigence	Eurocode 8			

Si vous habitez, construisez votre maison ou effectuez des travaux :

- en zone 1, aucune règle parasismique n'est imposée ;
- en zone 2, aucune règle parasismique n'est imposée sur les maisons individuelles et les petits bâtiments. Les règles de l'Eurocode 8 sont imposées pour les logements sociaux et les immeubles de grande taille ;
- en zone 3 et 4, des règles simplifiées appelées CPMI –EC8 zone 3/4 peuvent s'appliquer pour les maisons individuelles;
- en zone 5, des règles simplifiées appelées CPMI –EC8 zone 5 peuvent s'appliquer pour les maisons individuelles.

Pour connaître, votre zone de sismicité: <https://www.georisques.gouv.fr/> - rubrique « Connaitre les risques près de chez moi »

Le moyen le plus sûr pour résister aux effets des séismes est la construction parasismique : concevoir et construire selon les normes parasismique en vigueur, tenir compte des caractéristiques géologiques et mécaniques du sol.

Pour en savoir plus:

Qu'est-ce qu'un séisme, comment mesure-t-on un séisme ? → <https://www.georisques.gouv.fr/minformer-sur-un-risque/seisme>

Que faire en cas de séisme ? → <https://www.georisques.gouv.fr/me-preparer-me-protger/que-faire-en-cas-de-seisme>

Nos/Réf : ZBMI/C4006

Adresse du bien : Avenue du CHATER
69340 FRANCHEVILLE

Références cadastrales : BO 176-177

Le radon est un gaz radioactif naturel, incolore et inodore issu de la chaîne de désintégration de l'uranium et du thorium naturellement présents dans les roches du sol.

Son activité ionisante se mesure en becquerels (Bq) et sa concentration en Bq/m³.

Le radon est présent le plus souvent à faibles taux, mais sa concentration peut s'avérer plus élevée dans les régions aux sous-sols granitiques ou volcaniques. En extérieur, ce gaz se dilue rapidement.

En revanche, le radon peut représenter un risque dans les espaces clos mal ventilés. Il peut s'infiltrer dans les fissures et les passages de canalisations pour s'y accumuler. Le Code de la Santé publique fixe le niveau de référence en radon à 300 Bq/m³ en moyenne annuelle dans les immeubles bâtis.

En France, le radon est considéré comme la seconde cause de mortalité par cancer du poumon après le tabac.
Afin de réduire sa concentration dans les espaces clos, il est recommandé d'aérer quotidiennement son domicile au moins 10 minutes par jour et bien entretenir son système de ventilation.

En vue de connaître si votre bien est susceptible d'être exposé à un risque élevé face au radon, une cartographie du risque radon a été réalisée par les services de l'Etat.

Sur cette carte, les communes sont classées en trois zones :

- zone 1 : zones à potentiel radon faible
- zone 2 : zones à potentiel radon moyen
- zone 3 : zones à potentiel radon significatif

A titre informatif, nous vous confirmons que votre bien est situé en zone à potentiel radon 3.

Pour en savoir plus, renseignez-vous auprès de votre commune, de l'Agence régionale de santé (ARS) ou de la Direction régionale de l'environnement, de l'aménagement et du logement (DREAL).

Source : Géorisques



TERRANOTA