

Annexes

Arrêtés

l'application informatique « Télérecours citoyens » accessible sur le site www.telerecours.fr.

Article 6 – Application

Monsieur le Secrétaire Général de la préfecture, les maires des communes de Armentières, Croix, Cysoing, Halluin, Haubourdin, Lille, Loos, Marquette lez Lille, Roubaix, Saint André lez Lille, Tourcoing et le Président de la Métropole Européenne de Lille, le Directeur Régional de l'Environnement, de l'Aménagement et du Logement sont chargés, chacun en ce qui le concerne, de l'exécution du présent arrêté.

Fait à Lille, le 01 JUIL. 2021

Pour le préfet et par délégation,
Le Secrétaire Général Adjoint



Annexes

Arrêtés

ANNEXE 1 LISTE DES SIS CRÉES PAR LE PRÉSENT ARRÊTÉ.

		COMMUNE	N° SIS
1	VANBRUGGHE	ARMENTIERES	59SIS11520
2	Ancienne USINE A GAZ d'ARMENTIERES	ARMENTIERES	59SIS03315
3	Ancienne USINE A GAZ de Croix	CROIX	59SIS11523
4	Agence d'exploitation EDF/GDF	CYSOING	59SIS11521
5	GRATRY LORTHOIS	HALLUIN	59SIS11231
6	Etablissement GEERLANDT	HALLUIN	59SIS11533
7	DECOFRANCE	HALLUIN	59SIS11691
8	ESSO Heurtebise (Certas Energy France)	HAUBOURDIN	59SIS11210
9	TOTAL Relai des 400 maisons	LILLE	59SIS11214
10	LEDRUT FOLLET	LILLE	59SIS11216
11	DÉPÔT VAUBAN	LILLE	59SIS11217
12	SOFILO	LILLE	59SIS11218
13	Site CHEMIN NOIR	LILLE	59SIS11219
14	Ancienne Usine à gaz de Lille – GDF Quartier Saint Andre	LILLE	59SIS11524
15	Ancienne USINE A GAZ de Wazemmes	LILLE	59SIS11536
16	Agence d'exploitation GDF	LOOS	59SIS11242
17	Installation technique d'EDF/GDF de Marquette les Lille	MARQUETTE LEZ LILLE	59SIS11522
18	NORRET BOHAIN	ROUBAIX	59SIS11212
19	SERMEC	ROUBAIX	59SIS11213
20	DOURDIN Bâtiment 2	SAINTE ANDRÉE LEZ LILLE	59SIS11209
21	SN LADOE SAS	TOURCOING	59SIS11211
22	USINE A GAZ DE L'UNION	TOURCOING	59SIS11520

Annexes

Attestation d'assurance



Generali
Professionnels - Souscription gestion
75456 Paris Cedex 09

Votre contrat PROTECTION
ENTREPRISE ET DIRIGEANT
n° AP559256

MEDIA IMMO
124 RUE LOUIS BAUDOIN
91100 CORBEIL ESSONNES

Attestation d'assurance de Responsabilité Civile

Paris, le 20 décembre 2022

Generali Iard atteste que le contrat d'assurance Responsabilité Civile n°AP559256 garantit :

MEDIA IMMO
124 RUE LOUIS BAUDOIN
91100 CORBEIL ESSONNES

Sont couvertes les conséquences pécuniaires de la Responsabilité Civile pouvant lui incomber du fait de ses activités professionnelles :

- Mise a disposition d'un site internet permettant le telechargement de notes de renseignements d'urbanisme, droit de preemption, certificats de carrieres, certificats d'urbanisme,
- droit de preemption, certificats d'urbanisme/de numerotage/d'hygiene et salubrite/d'alignement/de non-peril/de carrieres, concordance cadastrale, etat des risques et pollutions,
- les telechargements de l'etat des risques de pollution des sols, des installations classees pour la protection de l'environnement; d'informations.

TABLEAU DES PLAFONDS DES GARANTIES ET DES SOUS LIMITATIONS APPLICABLES EN CAS DE SINISTRE

GARANTIES	MONTANTS
Responsabilité Civile avant Livraison	
Tous dommages confondus	10 000 000 EUR par sinistre
Dont :	
• Tous dommages resultant de la faute inexcusable de l'employeur - accidents du travail - maladies professionnelles	2 000 000 EUR par année d'assurance quel que soit le nombre de victimes
• Dommages materiels et immateriels consecutifs	3 000 000 EUR par sinistre
• Dommages immateriels non consecutifs	500 000 EUR par sinistre
• Atteintes accidentelles a l'environnement sur site non soumis a autorisation ou enregistrement	750 000 EUR par année d'assurance

1 / 2



Annexes

Attestation d'assurance



Attestation contrat N°AP559256

GARANTIES	MONTANTS
Responsabilité Civile Après Livraison et/ou Professionnelle	
Tous dommages (corporels, matériels et immatériels confondus) et frais confondus	3 000 000 EUR par année d'assurance
Dont :	
• Dommages immatériels non consécutifs	3 000 000 EUR par année d'assurance
• Frais de restauration de l'image de marque	200 000 EUR par année d'assurance
• Biens, documents, medias et données confiés et/ou prêtés (Dommages matériels et immatériels consécutifs) y compris frais de reconstitution	500 000 EUR par année d'assurance
Frais de prévention	
Frais de prevention	150 000 EUR par année d'assurance
Responsabilité Environnementale	
Pertes pecuniaires	500 000 EUR par année d'assurance
Dont :	
• Frais de prevention	150 000 EUR par année d'assurance
Atteinte Logique / Cyber	
Tous dommages et frais confondus	150 000 EUR par année d'assurance
Dont :	
• Frais de notification	50 000 EUR par année d'assurance
• Frais en cas d'atteinte a la reputation	50 000 EUR par année d'assurance
GARANTIE JURIDIQUE	
Defense Penale et Recours	SOUSCRIT

La présente attestation est valable pour la période du 1er janvier 2023 au 31 décembre 2023 sous réserve que le contrat ne soit pas résilié, suspendu ou annulé pour quelque cause que ce soit au cours de cette période.

Elle n'implique qu'une présomption de garantie à la charge de l'assureur. Elle est délivrée pour valoir ce que de droit et n'engage l'assureur que dans les limites des dispositions du contrat auquel elle se réfère.

Karim BOUCHEMA
 Directeur des Opérations

2/ 2

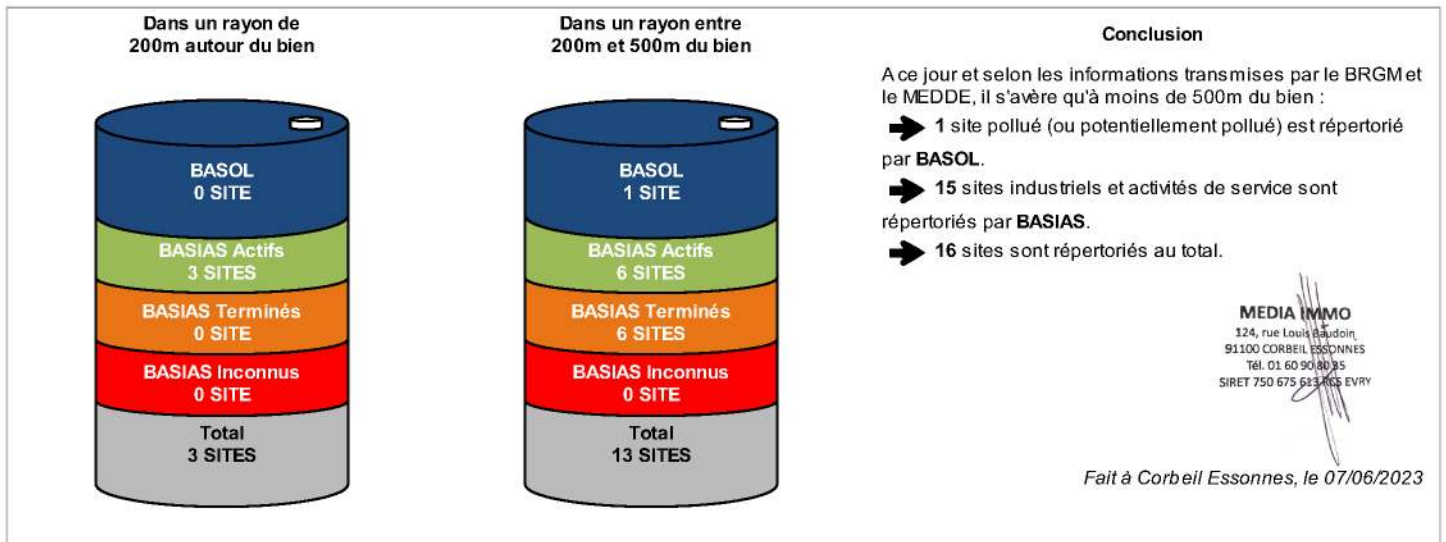
Etat des Risques de Pollution des Sols (ERPS)*



Réalisé en commande** par	Media Immo
Pour le compte de	NOTAIRES LILLE ROYALE
Numéro de dossier	
Date de réalisation	07/06/2023

Localisation du bien	35 avenue du marechal de lattré de tassigny 59350 ST ANDRE LEZ LILLE
Section cadastrale	AT 26
Altitude	20.79m
Données GPS	Latitude 50.655512 - Longitude 3.04134

Désignation du vendeur	SCI SAINT-ANDRE-LEZ-LILLE - LES JARDINS DE TASSIGNY
Désignation de l'acquéreur	Inconnu



* Ce présent document n'a pour but que de communiquer, A TITRE INFORMATIF, à l'acquéreur ou au locataire, les informations rendues publiques par l'Etat concernant les risques de pollution des sols.

** Media Immo réalise, sous sa seule responsabilité, l'ERPS du client. Ceci sous couvert que les informations de localisation du bien transmises par le client soient exactes et que les informations obtenues sur les bases de données BASOL, BASIAS, CASIAS et des futurs SIS soient à jour.

Document réalisé à partir des bases de données **BASIAS**, **BASOL** et **CASIAS**

(gérées par le **BRGM** - Bureau de Recherches Géologiques et Minières et le **MEDDE** - Ministère de l'Ecologie, du Développement Durable et de l'Energie)

SOMMAIRE

Synthèse de votre Etat des Risques de Pollution des Sols
Qu'est-ce que l'ERPS ?
Cartographie des sites situés à moins de 200m du bien et à moins de 500m du bien
Inventaire des sites BASOL / BASIAS situés à moins de 200m du bien, 500m du bien et non localisés

Qu'est-ce que l'ERPS ?

Ce document n'a pour but que de communiquer, A TITRE INFORMATIF, à l'acquéreur ou au locataire, les informations rendues publiques par l'Etat concernant les risques de pollution des sols.

Qu'est-ce qu'un site pollué ?

Un site pollué est un site qui, du fait d'anciens dépôts de déchets ou d'infiltration de substances polluantes, présente une pollution susceptible de provoquer une nuisance ou un risque pérenne pour les personnes ou l'environnement. Ces situations sont souvent dues à d'anciennes pratiques sommaires d'élimination des déchets, mais aussi à des fuites ou à des épandages de produits chimiques, accidentels ou pas. Il existe également autour de certains sites des contaminations dues à des retombées de rejets atmosphériques accumulés au cours des années voire des décennies.

Comment sont établis les périmètres et attributs des futurs SIS ?

Le préfet élabore la liste des projets de SIS et la porte à connaissance des maires de chaque commune. L'avis des maires est recueilli, puis les informations de pollution des sols sont mises à jour grâce à la contribution des organismes participants. Ces secteurs seront représentés dans un ou plusieurs documents graphiques, à l'échelle cadastrale.

Quels sont les derniers changements ?

Le décret n° 2022-1289 du 1er octobre 2022 relatif à l'information des acquéreurs et des locataires sur les risques vient renforcer le formalisme de l'état de pollution des sols. Depuis le 1er janvier 2023, l'ERP doit mentionner le dernier arrêté pris par le préfet sur l'existence d'un SIS, la date d'élaboration, le numéro des parcelles concernées, ainsi que des dispositions réglementaires, tout en reprenant les informations à disposition dans le système d'information géographique (art R125-26 du Code de l'environnement).

Que signifient BASOL, BASIAS et CASIAS ?

➔ **BASOL** : BAse de données des sites et SOLs pollués (ou potentiellement pollués) par les activités industrielles appelant une action des pouvoirs publics, à titre préventif ou curatif.

➔ **BASIAS** : Base de données d'Anciens Sites Industriels et Activités de Service, réalisée essentiellement à partir des archives et gérée par le BRGM (Bureau de Recherches Géologiques et Minières). **Il faut souligner qu'une inscription dans BASIAS ne préjuge pas d'une éventuelle pollution à son endroit.**

➔ **CASIAS** : Carte des Anciens Sites Industriels et Activités de Service, présentant l'historique des activités industrielles ou de services que se sont succédés au cours du temps. **CASIAS ne préjuge pas d'une pollution effective des sols des établissements recensés.**

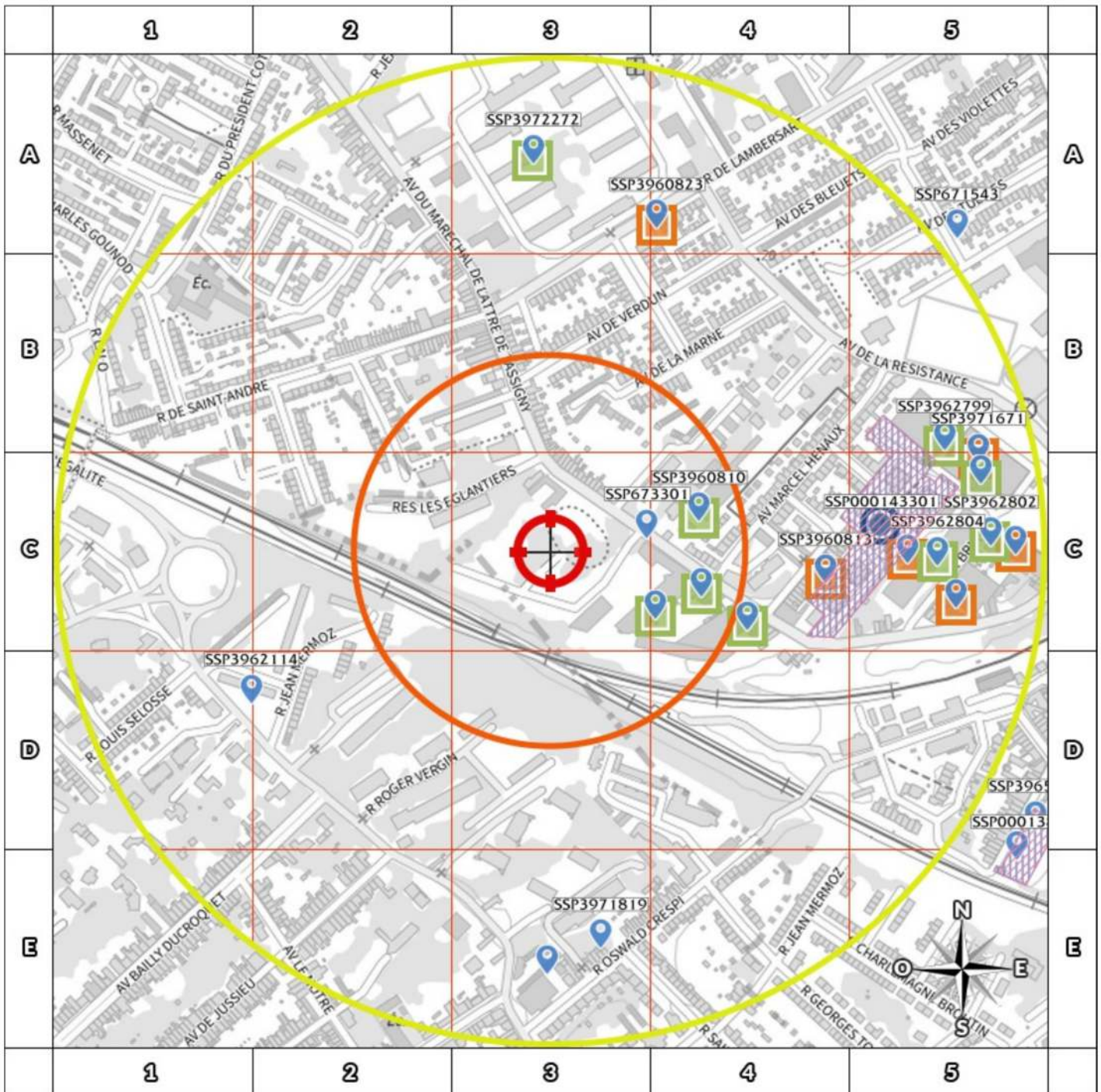
Que propose Media Immo ?

Media Immo vous transmet, à titre informatif, les informations actuellement disponibles et rendues publiques par l'Etat à travers les bases de données **BASOL** et **BASIAS**, et sur **CASIAS**.

Quels sont les risques si le vendeur ou le bailleur n'informe pas l'acquéreur ou le locataire ?

« À défaut et si une pollution constatée rend le terrain impropre à la destination précisée dans le contrat, **dans un délai de deux ans à compter de la découverte de la pollution**, l'acquéreur ou le locataire a le choix de demander la **résolution du contrat** ou, selon le cas, de **se faire restituer une partie du prix de vente ou d'obtenir une réduction du loyer**. L'acquéreur peut aussi demander la **réhabilitation du terrain aux frais du vendeur** lorsque le coût de cette réhabilitation ne paraît pas disproportionné par rapport au prix de vente ». (Extrait du Décret n°2015-1353 du 26 octobre 2015)

Cartographie des sites situés à moins de 200m du bien et à moins de 500m du bien



200m

- BASOL : BAse de données des sites et SOLs pollués (ou potentiellement pollués)
- BASIAS en activité : Base de données d'Anciens Sites Industriels et Activités de Service
- BASIAS dont l'activité est terminée : Base de données d'Anciens Sites Industriels et Activités de Service
- BASIAS dont l'activité est inconnue : Base de données d'Anciens Sites Industriels et Activités de Service
- Sites CASIAS : Carte des Anciens Sites Industriels et Activités de Service
- Emplacement du bien
- Zone de 200m autour du bien
- Zone de 500m autour du bien

Retrouvez sur cette cartographie un inventaire des sites pollués (ou potentiellement polluée) situés à moins de 500m du bien représentés par les pictos et . Chacun de ces pictos est détaillé sur la page suivante grâce à sa lettre et son numéro (A2, B4, ...) qui vous aideront à vous repérer sur la carte. Le descriptif complet des sites CASIAS est consultable sur le site <https://georisques.gouv.fr/>.

Inventaire des sites BASOL / BASIAS

situés à moins de 200m du bien et à moins de 500m du bien

Repère	Nom	Activité des sites situés à moins de 200m	Distance (Environ)
C4	Compagnie Générale de Chauffe	Exploitation de chauffage Dépôt de liquides inflammables (D.L.I.)	124 m
C4	DALKIA, ex OXYDRIQUE FRANCAISE (Société l')	Transports (Ets), ex Usine à gaz Production et distribution de combustibles gazeux (pour usine à gaz, générateur d'acétylène), mais pour les autres gaz industriels voir C20.11Z	152 m
C4	COMPAGNIE GENERALE DE CHAUFFE et DALKIA	Compagnie générale de chauffe, atelier de réparation automobile et Ets de Transport Décolletage;Mécanique industrielle;Garages, ateliers, mécanique et soudure;Carrosserie, atelier d'application de peinture sur métaux, PVC, résines, plastiques (toutes pièces de carénage, internes ou externes, pour véhicules...);Dépôt de liquides inflammables (D.L.I.);Forge, marteaux mécaniques, emboutissage, estampage, matricage découpage ; métallurgie des poudres	157 m

Repère	Nom	Activité des sites situés de 200m à 500m	Distance (Environ)
C4	Dalkia, ex CHAUFFE SERVICE (SARL)	Transport (Ets), ex Chauffe et entretien de bâtiments publics et hospitaliers Autres transports terrestres de voyageurs n.c.a. (gare de bus, tramway, métro et atelier de réparation), à indiquer;Dépôt de liquides inflammables (D.L.I.)	212 m
C4	CRYSTAL, BYGODT Charles (Ets.)	Bureau, ex Couleurs et de vernis (fabrique de) Fabrication et/ou stockage (sans application) de peintures, vernis, encres et mastics ou solvants;Production et distribution de combustibles gazeux (pour usine à gaz, générateur d'acétylène), mais pour les autres gaz industriels voir C20.11Z	277 m
C5	GALLAY SA	H14 - Application de peinture	332 m
A4	SALOME (Ets.)	Cafetier Dépôt de liquides inflammables (D.L.I.)	344 m
C5	S.A.GALLAY, ex DESNOULEZ Augustin Vve (Ets.)	Emballages métalliques, Ex Fabrique de fûts métalliques anciennement Traitement et revêtement des métaux (traitement de surface, sablage et métallisation, traitement électrolytique, application de vernis et peintures);Fabrication de réservoirs, citernes et conteneurs métalliques (pour gaz ou liquide) et de chaudières pour le chauffage central;Dépôt de liquides inflammables (D.L.I.)	358 m
C5	TLS, ex OXYDRIQUE FRANCAISE (SA L')	Nettoyage (Ets de) et Le Village des Antiquaires, ex Fabrique d'acétylène Activités et entreprises de nettoyage et/ou de vidange;Production et distribution de combustibles gazeux (pour usine à gaz, générateur d'acétylène), mais pour les autres gaz industriels voir C20.11Z;Dépôt ou stockage de gaz (hors fabrication cf. C20.11Z ou D35.2);Dépôt de liquides inflammables (D.L.I.)	388 m
A3	Centre de Soins Ulysse Trélat (C.S.U.T.)	Hopital Usine d'incinération et atelier de combustion de déchets (indépendants ou associés aux cimenteries) ;Dépôt de liquides inflammables (D.L.I.)	392 m
B5	Hauguet, ex AGACHE de PERENCHIES (Ets.)	Garage Ford Garages, ateliers, mécanique et soudure	408 m
C5	GERARD FRANC et Cie (Sté)	Dépôt de liquides inflammables (D.L.I.)	410 m
C5	BRICORAMA, ex BIGOTTE (Ch. BYGODT ?) (Ets.)	Bricolage (supermarché de) Stockage de produits chimiques (minéraux, organiques, notamment ceux qui ne sont pas associés à leur fabrication, ...)	437 m
C5	COFIDEP (SA), anc. Sté Française DUCO, anc. Sté EUROCOLOR, anc. SA Ets Ch. BYGODT	Fabrique de peintures et revêtement Dépôt de liquides inflammables (D.L.I.);Fabrication et/ou stockage (sans application) de peintures, vernis, encres et mastics ou solvants	438 m
C5	CARBURANTS INDUSTRIELS du NORD (Ets. Les) anciennement	Garage Peugeot de la Roseraie Entretien et réparation de véhicules automobiles (ou autres)	441 m
C5	VERMESSE et RIGOT (Ets.) anciennement	Penny Prix Bas, Coton Center, Tropicana Fitness Club, Dépôt de liquides inflammables (D.L.I.)	466 m

Nom	Activité des sites non localisés
	Aucun site non localisé

Installations Classées pour la Protection de l'Environnement (ICPE)*



Réalisé en commande** par	Media Immo
Pour le compte de	NOTAIRES LILLE ROYALE
Numéro de dossier	
Date de réalisation	07/06/2023
Localisation du bien	35 avenue du marechal de lattro de tassigny 59350 ST ANDRE LEZ LILLE
Section cadastrale	AT 26
Altitude	20.79m
Données GPS	Latitude 50.655512 - Longitude 3.04134
Désignation du vendeur	SCI SAINT-ANDRE-LEZ-LILLE - LES JARDINS DE TASSIGNY
Désignation de l'acquéreur	Inconnu

RÉFÉRENCES

Seules sont concernées les ICPE suivies par les DREAL (Directions régionales de l'environnement, de l'aménagement et du logement) pour la majorité des établissements industriels et les DD(CS)PP (Directions départementales (de la cohésion sociale et) de la protection des populations) pour les établissements agricoles, les abattoirs et les équarrissages et certaines autres activités agroalimentaires, avec distinction en attribut du type d'ICPE (SEVESO, IPPC, Silo, Carrière, Autres), de l'activité principale et des rubriques de la nomenclature des installations classées pour lesquelles l'établissement industriel est autorisé.

GÉNÉALOGIE

Cette base contient les installations soumises à autorisation ou à enregistrement (en construction, en fonctionnement ou en cessation d'activité). Les données proviennent d'une extraction de la base de données fournie par le Ministère de l'écologie, du développement durable et de l'énergie (MEDDE) et la géolocalisation est effectuée sur la base des coordonnées Lambert indiquées dans l'extraction.

QUALITÉ DES DONNÉES

Le niveau de précision de la localisation indiqué en attribut pour chaque ICPE est variable ; Elles peuvent être localisées au Centre de la commune concernée, à l'adresse postale, à leurs coordonnées précises ou leur valeur initiale.

*** Ce présent document n'a pour but que de communiquer, A TITRE INFORMATIF, à les informations rendues publiques par l'Etat.**

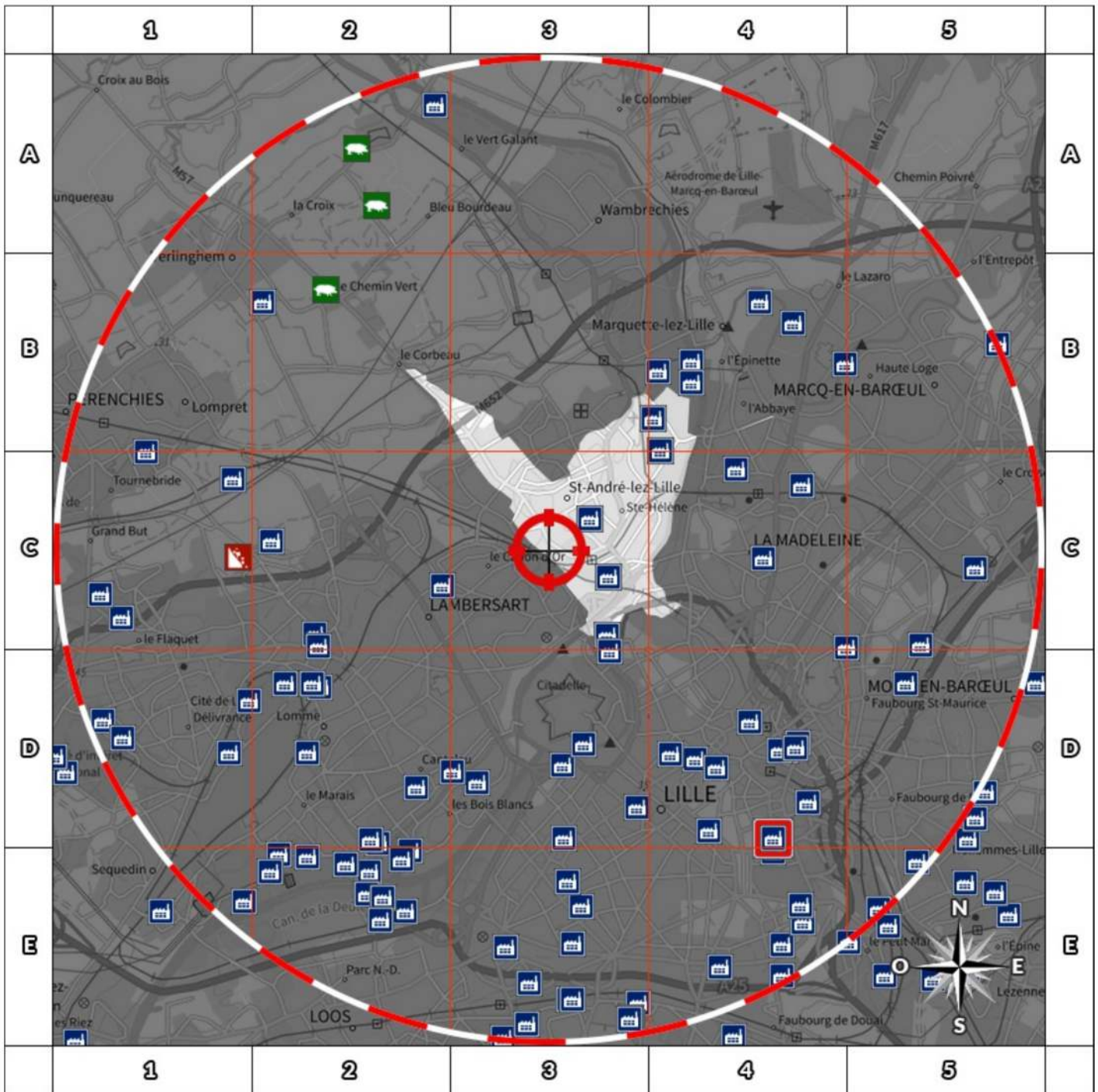
**** Media Immo réalise, sous sa seule responsabilité, l'ICPE du client. Ceci sous couvert que les informations de localisation du bien transmises par le client soient exactes et que les informations obtenues sur les bases de données soient à jour.**

SOMMAIRE

Synthèse des Installations Classées pour la Protection de l'Environnement
Cartographie des ICPE
Inventaire des ICPE

Cartographie des ICPE

Commune de ST ANDRE LEZ LILLE



2000m

- | | |
|---------------------|-----------------------------|
| Usine Seveso | Elevage de porc |
| Usine non Seveso | Elevage de bovin |
| Carrière | Elevage de volaille |
| Emplacement du bien | Zone de 500m autour du bien |

Retrouvez sur cette cartographie un inventaire des Installations Classées pour le Protection de l'Environnement situées à moins de 5000m du bien représentées par les pictos et .

Chacun de ces pictos est détaillé sur la page suivante grâce à sa lettre et son numéro (A2, B4, ...) qui vous aideront à vous repérer sur la carte.