


## Etat des risques et pollutions

aléas naturels, miniers ou technologiques, sismicité, potentiel radon et sols pollués  
En application des articles L 125-5, L 125-6, L 125-7 et L 556-2 du Code de l'Environnement  
et de l'article L 121-22-5 du Code de l'Urbanisme



<b>Réalisé en commande* par</b>	Media Immo
<b>Pour le compte de</b>	NOTAIRES LILLE ROYALE
<b>Numéro de dossier</b>	
<b>Date de réalisation</b>	07/06/2023
<b>Localisation du bien</b>	35 avenue du marechal de lattrre de tassigny 59350 ST ANDRE LEZ LILLE
<b>Section cadastrale</b>	AT 26
<b>Altitude</b>	20.79m
<b>Données GPS</b>	Latitude 50.655512 - Longitude 3.04134
<b>Désignation du vendeur</b>	SCI SAINT-ANDRE-LEZ-LILLE - LES JARDINS DE TASSIGNY
<b>Désignation de l'acquéreur</b>	Inconnu

\* Document réalisé sur commande par **Media Immo** qui en assume la pleine responsabilité. Ceci, sous couvert que les informations transmises par **NOTAIRES LILLE ROYALE** soient exactes.

EXPOSITION DE L'IMMEUBLE AU REGARD D'UN OU PLUSIEURS PLANS DE PRÉVENTION DE RISQUES				
Zonage réglementaire sur la sismicité : <b>Zone 2 - Faible</b>			<b>EXPOSÉ</b>	-
Commune à potentiel radon de niveau 3			NON EXPOSÉ	-
Immeuble situé dans un Secteur d'Information sur les sols			NON EXPOSÉ	-
INFORMATIONS PORTÉES À CONNAISSANCE				
-	Inondation par remontées de nappes naturelles	Informatif <sup>(1)</sup>	EXPOSÉ	-
-	Mouvement de terrain Argile (Loi ELAN)	Informatif <sup>(1)</sup>	EXPOSÉ	-

<sup>(1)</sup> À ce jour, ce risque n'est donné qu'à titre **INFORMATIF** et n'est pas retranscrit dans l'Imprimé Officiel.

### SOMMAIRE

Synthèse de votre **Etat des Risques et Pollutions**  
Imprimé Officiel (feuille rose/violette)  
Arrêtés de Catastrophes Naturelles / Déclaration de sinistres indemnisés  
Extrait Cadastral  
Zonage règlementaire sur la Sismicité  
Cartographies des risques auxquelles l'immeuble est exposé  
Annexes : Arrêtés

## Etat des risques et pollutions

aléas naturels, miniers ou technologiques, sismicité, potentiel radon et sols pollués  
En application des articles L 125-5, L 125-6, L125-7 et L 556-2 du Code de l'Environnement  
et de l'article L 121-22-5 du Code de l'Urbanisme

Attention ! S'ils n'impliquent pas d'obligation ou d'interdiction réglementaire particulière, les aléas connus ou prévisibles qui peuvent être signalés dans les divers documents d'information préventive et concerner le bien immobilier, ne sont pas mentionnés par cet état.

Cet état est établi sur la base des informations mises à disposition par arrêté préfectoral  
n° NC \_\_\_\_\_ du 23/07/2020 mis à jour le \_\_\_\_\_

Adresse de l'immeuble : 35 avenue du marechal de lattare de tassigny  
59350 ST ANDRE LEZ LILLE

Cadastre : AT 26

**Situation de l'immeuble au regard d'un plan de prévention de risques naturels (PPRN)**

> L'immeuble est situé dans le périmètre d'un PPR N  
prescrit  anticipé  approuvé  date \_\_\_\_\_  
1 oui  non

1 si oui, les risques naturels pris en compte sont liés à :  
autres \_\_\_\_\_  
inondation  crue torrentielle  mouvements de terrain  avalanches  sécheresse / argile   
cyclone  remontée de nappe  feux de forêt  séisme  volcan

> L'immeuble est concerné par des prescriptions de travaux dans le règlement du PPRN  
2 oui  non   
2 si oui, les travaux prescrits ont été réalisés  
oui  non

**Situation de l'immeuble au regard d'un plan de prévention de risques miniers (PPRM)**

> L'immeuble est situé dans le périmètre d'un PPR M  
prescrit  anticipé  approuvé  date \_\_\_\_\_  
3 oui  non

3 si oui, les risques miniers pris en compte sont liés à :  
mouvements de terrain  autres \_\_\_\_\_

> L'immeuble est concerné par des prescriptions de travaux dans le règlement du PPRM  
4 oui  non   
4 si oui, les travaux prescrits ont été réalisés  
oui  non

**Situation de l'immeuble au regard d'un plan de prévention de risques technologiques (PPRT)**

> L'immeuble est situé dans le périmètre d'étude d'un PPRT prescrit et non encore approuvé  
5 oui  non   
5 si oui, les risques technologiques pris en considération dans l'arrêté de prescription sont liés à :  
effet toxique  effet thermique  effet de surpression  projection  risque industriel

> L'immeuble est situé dans le périmètre d'exposition aux risques d'un PPR T approuvé  
oui  non

> L'immeuble est situé dans un secteur d'expropriation ou de délaissement  
oui  non

> L'immeuble est situé en zone de prescription  
6 oui  non   
6 Si la transaction concerne un logement, les travaux prescrits ont été réalisés  
oui  non   
6 Si la transaction ne concerne pas un logement, l'information sur le type de risques auxquels l'immeuble est exposé ainsi que leur gravité, probabilité et cinétique, est jointe à l'acte de vente  
oui  non

**Situation de l'immeuble au regard du zonage sismique réglementaire**

> L'immeuble est situé dans une commune de sismicité classée en  
zone 1 très faible  zone 2 faible  zone 3 modérée  zone 4 moyenne  zone 5 forte

**Situation de l'immeuble au regard du zonage réglementaire à potentiel radon**

> L'immeuble se situe dans une commune à potentiel radon classée en niveau 3  
oui  non

**Information relative à la pollution de sols**

> Le terrain se situe en secteurs d'information sur les sols (SIS)  
NC\*  oui  non   
\* Non Communiqué (en cours d'élaboration par le représentant de l'Etat dans le département)

**Situation de l'immeuble au regard d'une zone exposée au recul du trait de côte**

> L'immeuble est situé dans une zone exposée au recul du trait de côte  
NC\*  à l'horizon de 30 ans  à un horizon entre 30 et 100 ans  non   
\* Non Communiqué (en cours d'élaboration par le représentant de la commune)

**Information relative aux sinistres indemnisés par l'assurance suite à une catastrophe N/M/T\*\***

> L'information est mentionnée dans l'acte de vente  
oui  non   
\*\* catastrophe naturelle, minière ou technologique

**Extraits des documents de référence joints au présent état et permettant la localisation de l'immeuble au regard des risques pris en compte**



**Vendeur - Acquéreur**

Vendeur : SCI SAINT-ANDRE-LEZ-LILLE - LES JARDINS DE TASSIGNY

Acquéreur : Inconnu

Date : 07/06/2023 Fin de validité : 07/12/2023

Cet état, à remplir par le vendeur ou le bailleur, est destiné à être en annexe d'un contrat de vente ou de location d'un immeuble.

## Arrêtés de Catastrophes Naturelles / Déclaration de sinistres indemnisés

*en application du chapitre IV de l'article L125-5 du Code de l'environnement*

**Préfecture :** Nord

**Adresse de l'immeuble :** 35 avenue du marechal de lattré de tassigny 59350 ST ANDRE LEZ LILLE

**En date du :** 07/06/2023

**Sinistres indemnisés dans le cadre d'une reconnaissance de l'état de catastrophe naturelle**

Type de catastrophe	Date de début	Date de Fin	Publication	JO	Indemnisé
Inondations et coulées de boue	24/10/1984	25/10/1984	11/01/1985	26/01/1985	
Chocs mécaniques liés à l'action des vagues	24/10/1984	25/10/1984	14/03/1985	29/03/1985	
Inondations et coulées de boue	06/07/1991	08/07/1991	01/04/1992	03/04/1992	
Inondations et coulées de boue	19/11/1991	20/11/1991	31/07/1992	18/08/1992	
Inondations et coulées de boue	17/12/1993	02/01/1994	02/02/1994	18/02/1994	
Inondations et coulées de boue	01/08/1998	01/08/1998	18/09/1998	03/10/1998	
Inondations, coulées de boue et mouvements de terrain	25/12/1999	29/12/1999	29/12/1999	30/12/1999	
Inondations et coulées de boue	07/06/2016	08/06/2016	15/06/2016	16/06/2016	

Cochez les cases **Indemnisé** si, à votre connaissance, l'immeuble a fait l'objet d'une indemnisation suite à des dommages consécutifs à chacun des événements.

Etabli le :

Signature / Cachet en cas de prestataire ou mandataire

Vendeur : SCI SAINT-ANDRE-LEZ-LILLE - LES JARDINS DE TASSIGNY

Acquéreur : Inconnu

**Pour en savoir plus**, chacun peut consulter en préfecture ou en mairie, le dossier départemental sur les risques majeurs, le document d'information communal sur les risques majeurs.

**Définition juridique d'une catastrophe naturelle :**

Phénomène ou conjonction de phénomènes dont les effets sont particulièrement dommageables.

Cette définition est différente de celle de l'article 1er de la loi n°82-600 du 13 juillet 1982 relative à l'indemnisation des victimes de catastrophes naturelles, qui indique: "sont considérés comme effets des catastrophes naturelles [...] les dommages matériels directs ayant eu pour cause déterminante l'intensité anormale d'un agent naturel, lorsque les mesures habituelles à prendre pour prévenir ces dommages n'ont pu empêcher leur survenance ou n'ont pu être prises". La catastrophe est ainsi indépendante du niveau des dommages causés. La notion "d'intensité anormale" et le caractère "naturel" d'un phénomène relèvent d'une décision interministérielle qui déclare "l'état de catastrophe naturelle".

Source : Guide Général PPR

## Extrait Cadastral

Département : Nord

Commune : ST ANDRE LEZ LILLE

Parcelles : AT 26

Bases de données : IGN, Cadastre.gouv.fr

IMG REPERE

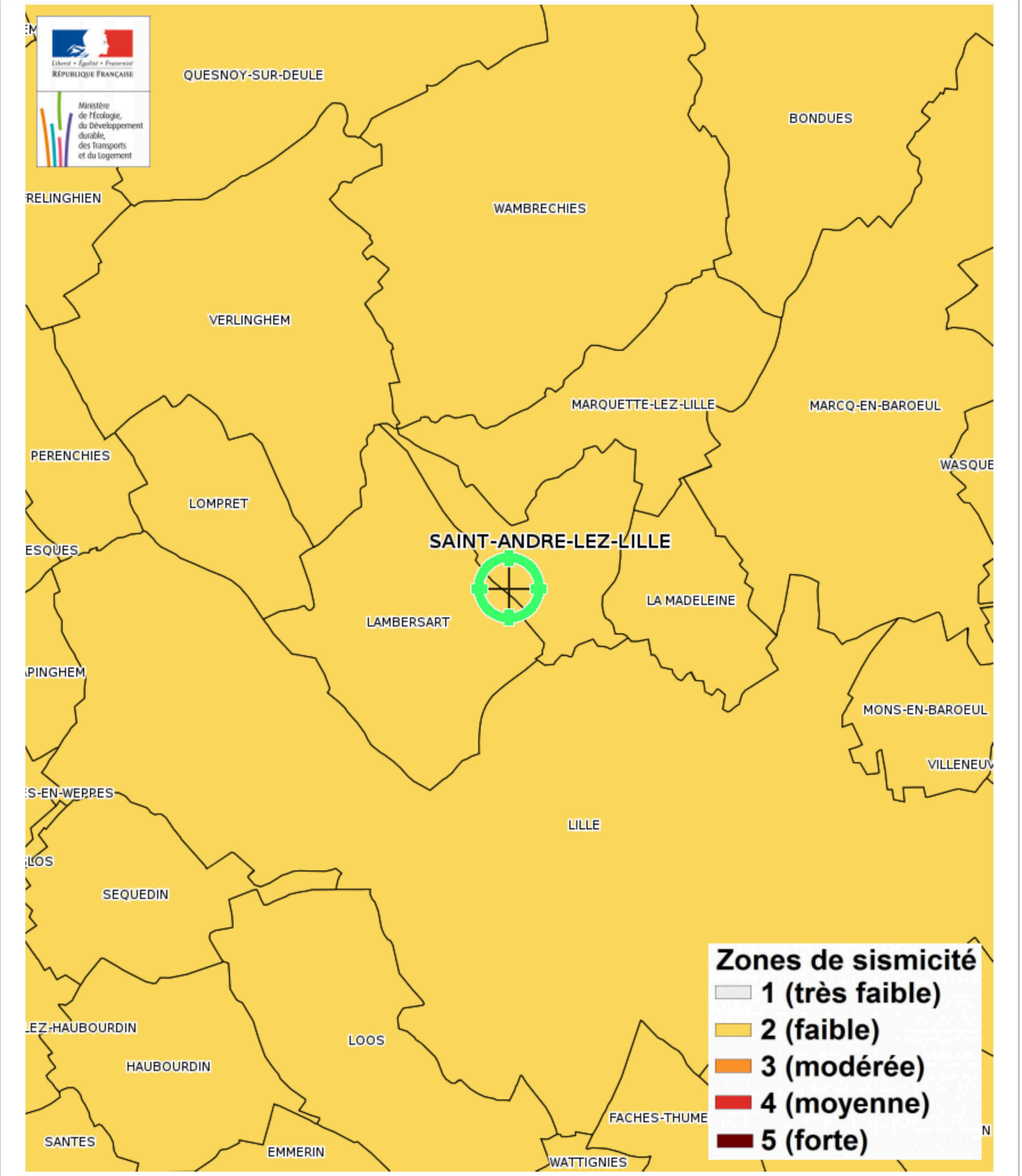


## Zonage réglementaire sur la Sismicité

Département : Nord

Commune : ST ANDRE LEZ LILLE

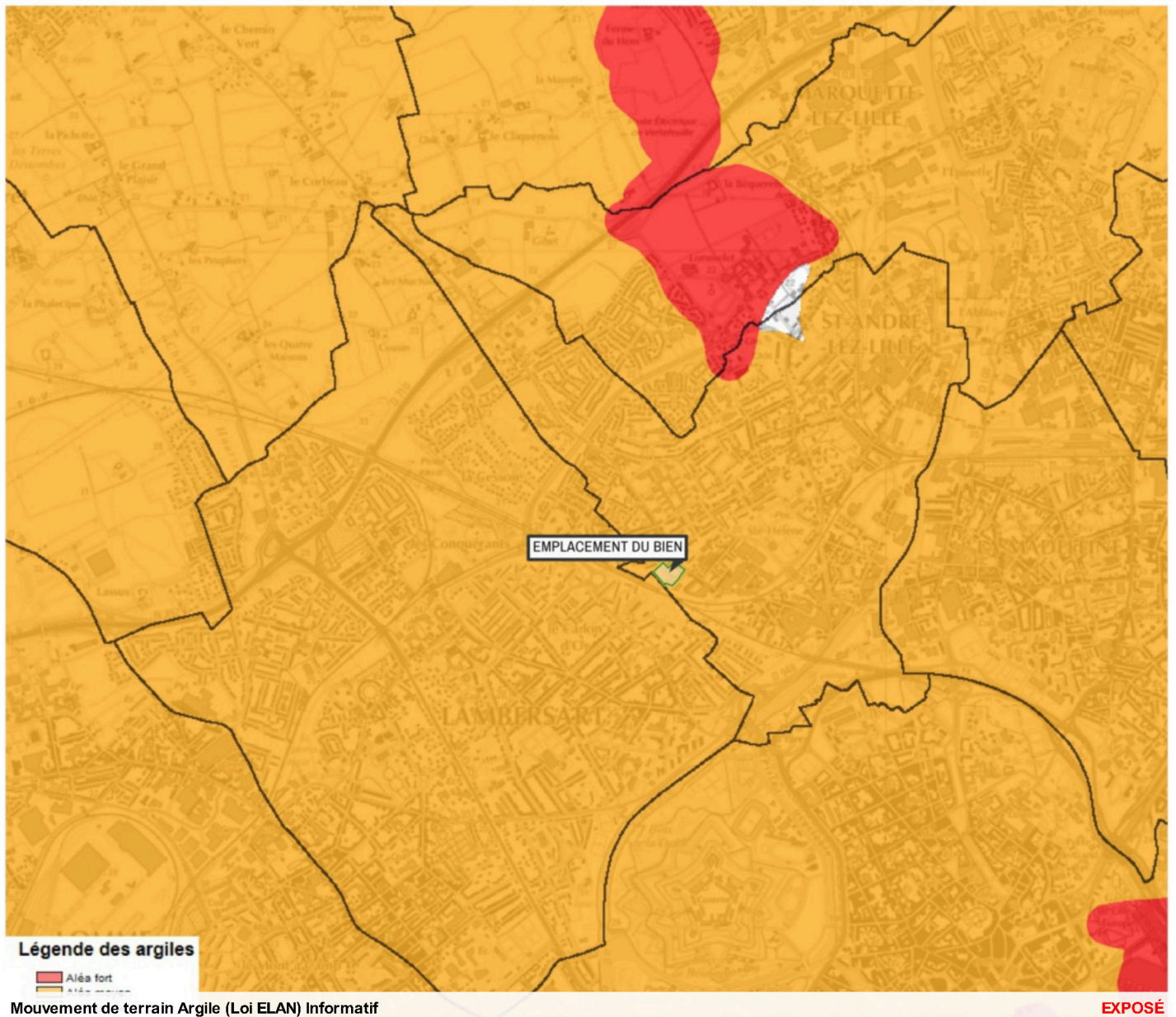
Zonage réglementaire sur la Sismicité : Zone 2 - Faible





## Carte

### Mouvement de terrain Argile (Loi ELAN)



### Zoom et Légende extraits de la carte originale ci-dessus



### Légende Mouvement de terrain Argile (Loi ELAN) Carte réglementaire Source BRGM

- Aléa fort**  
Concerné par la loi ELAN\*
- Aléa moyen**  
Concerné par la loi ELAN\*
- Aléa faible**  
Non concerné par la loi ELAN

\*Obligation pour le vendeur de fournir une étude géotechnique préalable en cas de vente d'un terrain non bâti constructible.

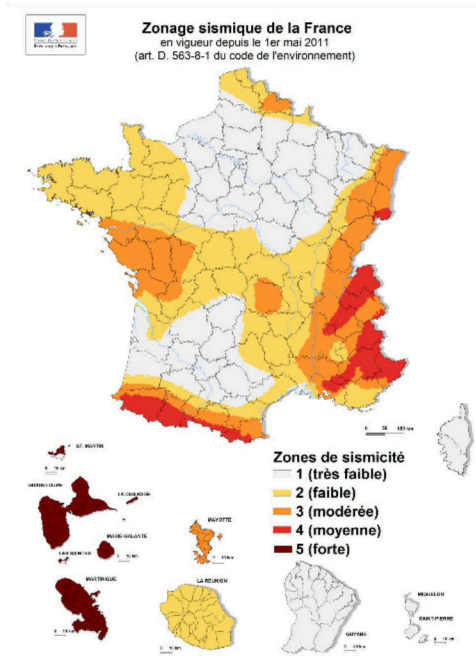
## Annexes

### Fiche d'information Sismicité



#### Information acquéreur – locataire (IAL – article L.125-5 du CE)

#### Le zonage sismique sur ma commune



#### Le zonage sismique de la France:

Les données de sismicité instrumentale et historique et des calculs de probabilité permettent d'aboutir à l'élaboration d'un zonage sismique. Cette analyse probabiliste représente la possibilité pour un lieu donné, d'être exposé à des secousses telluriques. Elle prend en compte la répartition spatiale non uniforme de la sismicité sur le territoire français et a permis d'établir la cartographie ci-contre qui découpe le territoire français en 5 zones de sismicité: **très faible, faible, modérée, moyenne, forte**. Les constructeurs s'appuient sur ce zonage sismique pour appliquer des dispositions de constructions adaptées au degré d'exposition au **risque sismique**.

#### La réglementation distingue quatre catégories d'importance (selon leur utilisation et leur rôle dans la gestion de crise):

- I** – bâtiments dans lesquels il n'y a aucune activité humaine nécessitant un séjour de longue durée
- II** – bâtiments de faible hauteur, habitations individuelles
- III** – établissements recevant du public, établissements scolaires, logements sociaux
- IV** – bâtiments indispensables à la sécurité civile et à la gestion de crise (hôpitaux, casernes de pompiers, préfectures ...)

		1	2	3	4	5
Pour les bâtiments neufs						
I		Aucune exigence				
II		Aucune exigence		Règles CPMI-EC8 Zones 3/4	Règles CPMI-EC8 Zone 5	
		Aucune exigence	Eurocode 8			
III		Aucune exigence	Eurocode 8			
IV		Aucune exigence	Eurocode 8			

#### Si vous habitez, construisez votre maison ou effectuez des travaux :

- en **zone 1**, aucune règle parasismique n'est imposée ;
- en **zone 2**, aucune règle parasismique n'est imposée sur les maisons individuelles et les petits bâtiments. Les règles de l'Eurocode 8 sont imposées pour les logements sociaux et les immeubles de grande taille ;
- en **zone 3 et 4**, des règles simplifiées appelées CPMI – EC8 zone 3/4 peuvent s'appliquer pour les maisons individuelles;
- en **zone 5**, des règles simplifiées appelées CPMI-EC8 zone 5 peuvent s'appliquer pour les maisons individuelles.

Pour connaître, votre zone de sismicité: <https://www.georisques.gouv.fr/> - rubrique « Connaître les risques près de chez moi »

**Le moyen le plus sûr pour résister aux effets des séismes est la construction parasismique : concevoir et construire selon les normes parasismique en vigueur, tenir compte des caractéristiques géologiques et mécaniques du sol.**

#### Pour en savoir plus:

Qu'est-ce qu'un séisme, comment mesure-t-on un séisme ? → <https://www.georisques.gouv.fr/minformer-sur-un-risque/seisme>

Que faire en cas de séisme ? → <https://www.georisques.gouv.fr/me-preparer-me-protger/que-faire-en-cas-de-seisme>



## Annexes

### Arrêtés



PREFET DU NORD

Préfecture du Nord  
Direction de la Coordination  
des Politiques Interministérielles  
Bureau des installations classées  
pour la protection de l'environnement  
Réf : DCPI-BICPE

#### Arrêté préfectoral établissant les projets de création de secteurs d'information sur les Sols (SIS) prévus pour l'arrondissement de LILLE

Le Préfet de la région Hauts-de-France  
Préfet du Nord  
Officier de la légion d'Honneur  
Commandeur de l'ordre national du mérite

Vu le code de l'environnement, notamment les articles L.125-6, L.556-2, R.125-41 à R.125-47 ;

Vu le code des relations entre le public et l'administration, et notamment son article L411-2 ;

Vu le décret du 21 avril 2016 portant nomination du préfet de la région Nord - Pas-de-Calais – Picardie, préfet de la zone de défense et de sécurité Nord, Préfet du Nord, M. Michel LALANDE ;

Vu le décret n° 2016-1265 du 28 septembre 2016 portant fixation du nom et du chef-lieu de la région des Hauts-de-France ;

Vu l'arrêté préfectoral du 3 septembre 2018 portant délégation de signature à Madame Violaine DÉMARET, en qualité de Secrétaire générale de la préfecture du Nord ;

Vu l'article 173 de la loi n°2014-366 du 24 mars 2014 pour l'accès au logement et un urbanisme rénové, dite loi ALUR, qui prévoit l'élaboration de Secteurs d'Information sur les Sols (SIS) ;

Vu le décret n°2015-1353 du 26 octobre 2015 relatif aux secteurs d'information sur les sols prévus par les articles L.125-6 et L.125-7 du code de l'environnement précisant les modalités de mise en œuvre des SIS ;

Vu le rapport de l'inspection des installations classées du 11 avril 2019 proposant la création de SIS sur les 37 communes suivantes ;

Annoeullin, Armentières, Bondues, Bousbecque, Croix, Don, Fâches Thumesnil, Forest sur Marque, Frelinghien, Gondécourt, Halluin, Haubourdin, Hem, Houplines, La Chapelle d'Armentières, La Madeleine, Lambersart, Leers, Lesquin, Lille, Loos, Lys lez Lannoy, Marcq en Baroeul, Marquette lez Lille, Mouvaux, Noyelles les Seclin, Roubaix, Saint André lez Lille, Seclin, Sequedin, Templemars, Tourcoing, Vendeville, Villeneuve d'Ascq, Warneton, Wasquehal, Watrelos ;

Vu les avis émis par les maires des communes et présidents des établissements publics de coopération intercommunale concernés ;

Vu l'information des propriétaires concernés par les projets de création de Secteurs d'Information sur les Sols par courrier du 12 novembre 2018 ;

Vu les observations du public recueillies entre le 15 novembre 2018 et le 15 décembre 2018 ;

## Annexes

### Arrêtés

Considérant qu'il convient de formaliser les informations détenues par l'État sur la pollution des sols afin de prévenir durablement tout risque pour l'environnement ou la santé des utilisateurs du site et que des études et travaux appropriés soient mis en œuvre en cas de changement d'usage ;

Considérant que les communes et les établissements publics de coopération intercommunale concernés ont été consultés sur les projets de création de Secteurs d'Information sur les Sols situés sur leur territoire ;

Considérant que les propriétaires des terrains d'assiette concernés par les projets de création de Secteurs d'Information sur les Sols ont été informés ;

Considérant que la consultation du public a été réalisée du 15 novembre 2018 et le 15 décembre 2018 ;

Considérant les remarques des communes d'Annoeullin, Forest sur Marque, Frelinghien, Halluin, Haubourdin, Lambersart, Leers, Lille, Lys lez Lannoy, Marcq en Baroeul, Roubaix, Sequedin, Templemars, Tourcoing, Wasquehal, Wattrelos ;

Considérant les remarques du public ;

Sur proposition de Madame la Secrétaire Générale de la Préfecture du Nord

### **ARRÊTE**

#### **Article 1<sup>er</sup> - Objet**

Conformément à l'article R.125-45 du code de l'environnement, sont créés sur l'arrondissement de Lille, les 117 Secteurs d'Information sur les Sols annexés au présent arrêté préfectoral.

#### **Article 2 - Urbanisme**

Les Secteurs d'Information sur les Sols mentionnés à l'article 1 sont publiés sur le site Internet <http://georisques.gouv.fr> et sur le site des services de l'État dans le Nord.

Les Secteurs d'Information sur les Sols définis par le présent arrêté sont annexés au Plan Local d'Urbanisme ou au document d'urbanisme en vigueur dans les communes ou les EPCI compétents en matière d'urbanisme concernés.

#### **Article 3 - Obligation d'information acquéreurs/locataires**

Sans préjudice des dispositions l'article L.514-20 du code de l'environnement et de l'article L.125-5 du même code, lorsqu'un terrain situé en secteur d'information sur les sols mentionnés à l'article L.125-6 du code de l'environnement fait l'objet d'un contrat de vente ou de location, le vendeur ou le bailleur du terrain est tenu d'en informer par écrit l'acquéreur ou le locataire. Il communique les informations rendues publiques par l'État, en application de l'article L.125-6 de ce même code. L'acte de vente ou de location atteste de l'accomplissement de cette formalité.

À défaut et si une pollution constatée rend le terrain impropre à la destination précisée dans le contrat, dans un délai de deux ans à compter de la découverte de la pollution, l'acquéreur ou le locataire a le choix de demander la résolution du contrat ou, selon le cas, de se faire restituer une partie du prix de vente ou d'obtenir une réduction du loyer. L'acquéreur peut aussi demander la réhabilitation du terrain aux frais du vendeur lorsque le coût de cette réhabilitation ne paraît pas disproportionné par rapport au prix de vente.

#### **Article 4 : Délais et voies de recours**

La présente décision peut faire l'objet d'un recours administratif dans un délai de deux mois à compter de sa notification en application de l'article L411-2 du code des relations entre le public et l'administration :

## Annexes

### Arrêtés

- recours gracieux, adressé à Monsieur le préfet du Nord, préfet de la région des Hauts-de-France – 12, rue Jean sans Peur – 59039 LILLE CEDEX.

- et/ou recours hiérarchique, adressé à Monsieur le ministre de la transition écologique et solidaire – Grande Arche de la Défense - 92055 LA DEFENSE CEDEX.

Ce recours administratif prolonge de deux mois le recours contentieux.

En outre la présente décision peut faire l'objet d'un recours administratif devant le tribunal administratif de Lille ou par le biais de l'application Télérecours citoyen accessible sur le site [www.telerecours.fr](http://www.telerecours.fr) dans un délai de deux mois à compter de sa notification ou de son affichage.

#### **Article 5 : décision et notification**

La secrétaire générale de la préfecture du Nord est chargée de l'exécution du présent arrêté qui sera notifié conformément aux dispositions du R125-46 du code de l'environnement aux :

- Maires des communes d'Annoeullin, Armentières, Bondues, Bousbecque, Croix, Don, Fâches Thumesnil, Forest sur Marque, Frelinghien, Gondcourt, Halluin, Haubourdin, Hem, Houplines, La Chapelle d'Armentières, La Madeleine, Lambersart, Leers, Lesquin, Lille, Loos, Lys lez Lannoy, Marcq en Baroeul, Marquette lez Lille, Mouvaux, Noyelles les Seclin, Roubaix, Saint André lez Lille, Seclin, Sequedin, Templemars, Tourcoing, Vendeville, Villeneuve d'Ascq, Warneton, Wasquehal, Watrelos,

- au Président de la Métropole Européenne de Lille,

- aux Présidents des Communautés de Communes de la Haute Deûle et de Pévèle Carembault,

- au directeur régional de l'environnement, de l'aménagement et du logement, chargé du service d'inspection des installations classées pour la protection de l'environnement,

En vue de l'information des tiers :

- un exemplaire du présent arrêté sera déposé en mairies d'Annoeullin, Armentières, Bondues, Bousbecque, Croix, Don, Fâches Thumesnil, Forest sur Marque, Frelinghien, Gondcourt, Halluin, Haubourdin, Hem, Houplines, La Chapelle d'Armentières, La Madeleine, Lambersart, Leers, Lesquin, Lille, Loos, Lys lez Lannoy, Marcq en Baroeul, Marquette lez Lille, Mouvaux, Noyelles les Seclin, Roubaix, Saint André lez Lille, Seclin, Sequedin, Templemars, Tourcoing, Vendeville, Villeneuve d'Ascq, Warneton, Wasquehal, Watrelos et des Etablissements publics de coopération intercommunales susvisés, et pourra y être consulté ; il sera affiché en ces mêmes lieux pendant une durée minimum d'un mois ; procès-verbal de l'accomplissement de ces formalités sera dressé par les soins des maires ou des Présidents des Établissements publics de coopération intercommunales concernés,

- l'arrêté sera publié sur le site internet des services de l'État dans le Nord : <http://www.nord.gouv.fr/Politiques-publiques/Environnement/Information-et-participation-du-public>

Le présent arrêté est publié au recueil des actes administratifs du département du NORD.

Fait à Lille, le 13 MAI 2019

Pour le Préfet et par délégation,  
La Secrétaire générale

Pour le préfet et par délégation  
Le Secrétaire Général Adjoint

Thierry MAILLES



# Annexes

## Arrêtés



PRÉFET DU NORD

Direction  
départementale des  
territoires  
et de la mer du Nord

Service Sécurité Risques  
et Crises

**Arrêté permettant d'établir l'état des risques et pollutions pour les acquéreurs et les locataires – liste des communes concernées sur le département du Nord annexée au présent arrêté**

Le Préfet de la région Hauts-de-France  
Préfet du Nord  
Officier de la Légion d'Honneur  
Commandeur de l'ordre national du Mérite

Vu le code de l'environnement et notamment ses articles L.125-5 et R.125-23 à R.125-27, L.515-15 à L.515-26 et R.515-39 à R.515-50, L.562-1 à L.562-9 et R.562-1 à R.562-11, L.563-1 et R.563-1 à R.563-8-1 ;

Vu le code général des collectivités territoriales ;

Vu le code de la construction et de l'habitation et notamment ses articles L.271-4 et L.271-5 ;

Vu le nouveau code minier et notamment son article L.174-5 ;

Vu le décret du 21 avril 2016 portant nomination du préfet de la région Nord-Pas-de-Calais-Picardie, préfet de la zone défense et de sécurité Nord, préfet du Nord (hors classe) - M. Lalande (Michel)

Vu l'arrêté ministériel du 27 juin 2018 portant délimitation des zones à potentiel radon du territoire français ;

Vu l'arrêté ministériel du 13 juillet 2018 modifiant l'arrêté du 13 octobre 2005 portant définition du modèle d'imprimé pour l'établissement de l'état des risques naturels et technologiques ;

Vu l'arrêté préfectoral du 30 janvier 2006 relatif à l'information des acquéreurs et des locataires de biens immobiliers sur les risques naturels, technologiques majeurs dans le département du Nord, modifié par les arrêtés des 4 décembre 2007, 13 octobre 2008, 19 avril 2011, du 24 juillet 2015 et du 21 mars 2016 ;

Vu l'arrêté préfectoral du 28 mars 2018 permettant d'établir l'état des servitudes 'risques' et d'information sur les sols pour les acquéreurs et les locataires ;

Vu l'arrêté préfectoral du 6 juillet 2018 approuvant l'élaboration d'un plan de prévention des risques miniers du Pays de Condé ;

Vu l'arrêté préfectoral du 6 juillet 2018 approuvant l'élaboration d'un plan de prévention des risques miniers du Denaisis ;

Vu l'arrêté préfectoral du 6 juillet 2018 approuvant l'élaboration d'un plan de prévention des risques miniers de la couronne de Valenciennes ;

Vu l'arrêté préfectoral du 6 juillet 2018 portant prescription d'un plan de prévention des risques littoraux de Dunkerque et Bray-Dunes ;

1/2

## Annexes

### Arrêtés

Vu l'arrêté préfectoral du 6 décembre 2018 portant prescription du plan de prévention des risques inondation de la vallée de la Rhonelle et de ses affluents ;

Vu l'arrêté préfectoral du 20 mars 2019 modifiant l'arrêté du 13 février 2001 portant prescription d'un plan de prévention du risque inondation au titre des catastrophes naturelles ;

Vu l'arrêté préfectoral du 20 mars 2019 modifiant l'arrêté du 17 septembre 2002 portant prescription d'un plan de prévention du risque inondation au titre des catastrophes naturelles ;

Vu l'arrêté préfectoral du 29 mars 2019 établissant les projets de création de secteurs d'information sur les sols prévus pour l'arrondissement de Dunkerque ;

Vu l'arrêté préfectoral du 19 avril 2019 établissant les projets de création de secteurs d'information sur les sols prévus pour les arrondissements de Cambrai, Avesnes-sur-Helpe, Douai et Valenciennes ;

Vu l'arrêté préfectoral du 13 mai 2019 établissant les projets de création de secteurs d'information sur les sols prévus pour l'arrondissement de Lille ;

Considérant la publication de nouveaux arrêtés interministériels de reconnaissance de catastrophe naturelle depuis le 28 mars 2018 ;

Considérant que le code de l'environnement prévoit l'information des acquéreurs et des locataires sur les risques naturels, technologiques et miniers ;

Sur proposition du directeur départemental des territoires et de la mer du Nord.

#### **ARRÊTE**

Article 1<sup>er</sup> - L'obligation d'information prévue aux I et II de l'article L.125-5 du code de l'environnement s'applique dans chacune des communes dont la liste est fixée en annexe 1 du présent arrêté.

Article 2 - Les documents à prendre en compte, prévus au III du L.125-5 du code de l'environnement, pour l'information des acquéreurs et des locataires de biens immobiliers, sur les risques naturels prévisibles et les risques technologiques seront consignés, pour chaque commune exposée sur tout ou partie de son territoire, dans un dossier communal d'information, consultable en mairie, préfecture du Nord (Direction des Sécurités, Bureau de la Prévention des Risques), sous-préfectures et direction départementale des territoires et de la mer du Nord. Ce dossier est également consultable sur le site internet des services de l'État à l'adresse suivante :

<http://nord.gouv.fr/Politiques-publiques/Prevention-des-risques-naturels-technologiques-et-miniers/L-information-preventive/IAL-Information-des-Acquereurs-et-des-Locataires>

Ce dossier permet d'établir l'état des risques et pollutions, annexé par le vendeur ou le bailleur, aux promesses de vente et aux contrats de location écrits.

Article 3 - Le présent arrêté modifie l'arrêté préfectoral du 28 mars 2018 et son annexe permettant d'établir l'état des servitudes 'risques' et d'information sur les sols pour les acquéreurs et les locataires.

Article 4 - Le présent arrêté sera adressé aux maires des communes concernées, pour affichage dans les mairies et à la chambre départementale des notaires.

Article 5 - Mention du présent arrêté et des modalités de sa consultation sera publiée en caractères apparents dans le journal « la Voix du Nord ».

Article 6 - Le directeur de cabinet de la préfecture du Nord, les sous-préfets d'arrondissements, les maires des communes concernées et le directeur départemental des territoires et de la mer du Nord sont chargés, chacun en ce qui le concerne, de l'exécution du présent arrêté, qui sera publié au recueil des actes administratifs de la préfecture du Nord.

Fait à Lille, le 5 JUIL. 2019

Le préfet

## Annexes

### Arrêtés



**Direction départementale  
des territoires et de la mer**

Direction départementale des territoires et de la mer

Service Sécurité Risques et Crises

**Arrêté modificatif permettant d'établir l'état des risques et pollutions pour les acquéreurs et les locataires – liste des communes concernées sur le département du Nord annexée au présent arrêté**

Le Préfet de la région Hauts-de-France  
Préfet du Nord  
Officier de la Légion d'Honneur  
Commandeur de l'Ordre National du Mérite

- Vu le Code de l'environnement et notamment ses articles L.125-5 et R.125-23 à R.125-27 ;
- Vu le Code de la construction et de l'habitation et notamment ses articles L.271-4 et L.271-5 ;
- Vu le décret n°2010-146 du 16 février 2010 modifiant le décret n°2004-374 du 29 avril 2004 relatif aux pouvoirs des préfets, à l'organisation et à l'action des services de l'État dans les régions et départements ;
- Vu le décret du 21 avril 2016 portant nomination du préfet de la région Nord-Pas-de-Calais-Picardie, préfet de la zone défense et de sécurité Nord, préfet du Nord (hors classe) - M. Lalande (Michel)
- Vu l'arrêté préfectoral du 5 juillet 2019 permettant d'établir l'état des risques et pollutions pour les acquéreurs et les locataires ;
- Vu l'arrêté préfectoral du 10 octobre 2019 portant approbation du plan de prévention des risques inondation par ruissellement au Nord Ouest de l'arrondissement de Lille ;
- Vu l'arrêté préfectoral du 3 juillet 2020 portant abrogation de l'arrêté du 13 février 2001 portant prescription d'un plan de prévention du risque inondation au titre des catastrophes naturelles ;
- Vu l'arrêté préfectoral du 3 juillet 2020 portant abrogation de l'arrêté du 10 septembre 2001 portant prescription d'un plan de prévention du risque inondation au titre des catastrophes naturelles ;
- Vu l'arrêté préfectoral du 3 juillet 2020 portant abrogation de l'arrêté du 3 mai 2001 portant prescription d'un plan de prévention du risque inondation au titre des catastrophes naturelles ;
- Vu l'arrêté préfectoral du 3 juillet 2020 portant abrogation de l'arrêté du 25 avril 2002 portant prescription d'un plan de prévention du risque inondation au titre des catastrophes naturelles ;
- Vu l'arrêté préfectoral du 3 juillet 2020 portant abrogation de l'arrêté du 21 mai 2002 portant prescription d'un plan de prévention du risque inondation au titre des catastrophes naturelles ;
- Vu l'arrêté préfectoral du 3 juillet 2020 portant abrogation de l'arrêté du 17 septembre 2002 portant prescription d'un plan de prévention du risque inondation au titre des catastrophes naturelles ;
- Vu l'arrêté du 17 juillet 2020 portant délégation de signature à Monsieur Romain ROYET, Sous-Préfet, Directeur de Cabinet ;
- Considérant que l'article L125-5 du Code de l'environnement prévoit d'informer les acquéreurs et les locataires de l'existence de risques naturels, technologiques et miniers affectant leur bien immobilier ;

## Annexes

### Arrêtés

Considérant le besoin de mettre à jour l'arrêté préfectoral du 5 juillet 2019 permettant d'établir l'état des risques et pollutions pour les acquéreurs et les locataires suite à l'approbation du plan de prévention des risques inondation par ruissellement au Nord Ouest de l'arrondissement de Lille le 10 octobre 2019, et suite à l'abrogation de 6 arrêtés préfectoraux portant prescription d'un plan de prévention du risque inondation au titre des catastrophes naturelles le 3 juillet 2020 ;

Considérant la publication de nouveaux arrêtés interministériels de reconnaissance de catastrophe naturelle depuis la dernière mise à jour le 5 juillet 2019;

Sur proposition du Directeur départemental des territoires et de la mer

#### ARRÊTE

Article 1<sup>er</sup> - L'obligation d'information prévue aux I et II de l'article L.125-5 du Code de l'environnement s'applique dans chacune des communes dont la liste est fixée en annexe 1 du présent arrêté.

Article 2 - Les documents à prendre en compte, prévus au III du L125-5 du Code de l'environnement, pour l'information des acquéreurs et des locataires de biens immobiliers, sur les risques naturels prévisibles et les risques technologiques seront consignés, pour chaque commune exposée sur tout ou partie de son territoire, dans un dossier communal d'information, consultable en mairie et sur le site internet des services de l'État à l'adresse suivante :

<http://nord.gouv.fr/Politiques-publiques/Prevention-des-risques-naturels-technologiques-et-miniers/L-information-preventive/IAL-Information-des-Acquereurs-et-des-Locataires>

Ce dossier permet d'établir l'état des risques et pollutions, annexé par le vendeur ou le bailleur, aux promesses de vente et aux contrats de location écrits.

Article 3 - Le présent arrêté modifie l'arrêté préfectoral du 5 juillet 2019 et son annexe permettant d'établir l'état des risques et pollutions pour les acquéreurs et les locataires.

Article 4 - Le présent arrêté sera adressé aux maires des communes concernées, pour affichage dans les mairies et à la chambre départementale des notaires.

Article 5 - Mention du présent arrêté et des modalités de sa consultation sera publiée en caractères apparents dans le journal « la Voix du Nord ».

Article 6 - Le préfet et les maires des communes concernées sont chargés, chacun en ce qui le concerne, de l'exécution du présent arrêté, qui sera publié au recueil des actes administratifs de la préfecture du Nord.

Fait à Lille, le 23 JUIL. 2020  
Le Préfet  
Romain ROYET  
Le Secrétaire du Cabinet



# Annexes

## Arrêtés



**Direction départementale  
des territoires et de la mer**

Direction départementale des territoires et de la mer du  
Nord

Service Sécurité Risques et Crises

**Arrêté préfectoral relatif à l'état des risques et pollutions de biens immobiliers situés sur la commune de  
Saint-Andre-lez-Lille**

Le Préfet de la région Hauts-de-France  
Préfet du Nord  
Officier de la Légion d'Honneur  
Commandeur de l'Ordre National du Mérite

Vu l'arrêté préfectoral modificatif du 23 juillet 2020 permettant d'établir l'état des risques et pollutions pour les acquéreurs et les locataires, et son annexe listant des communes concernées sur le département du Nord ;

Vu l'arrêté préfectoral du 21 février 2020 donnant délégation de signature à Monsieur Éric FISSE, directeur départemental des territoires et de la mer du Nord ;

Sur proposition du chef du service sécurité, risques et crises ;

### ARRÊTE

**Article 1<sup>er</sup>** – Les éléments nécessaires à l'élaboration de l'état des risques pour l'information des acquéreurs et des locataires des biens immobiliers situés sur la commune de Saint-Andre-lez-Lille sont consignés dans le dossier d'informations annexé au présent arrêté.

Ce dossier et les documents de référence sont librement consultables en mairie de Saint-Andre-lez-Lille et sur le site des services départementaux de l'État à l'adresse suivante :  
<http://nord.gouv.fr/Politiques-publiques/Prevention-des-risques-naturels-technologiques-et-miniers>

**Article 2** – Le précédent arrêté en date du 5 juillet 2019 pour la commune de Saint-Andre-lez-Lille est abrogé.

**Article 3** – Une copie du présent arrêté et de son annexe est adressée en mairie pour affichage, et à la chambre départementale des notaires.

**Article 4** - Le préfet et le maire de la commune, sont chargés, chacun en ce qui le concerne, de l'exécution du présent arrêté qui sera publié au recueil des actes administratifs de la préfecture du Nord.

Fait à Lille, le 23 juillet 2020  
Pour le préfet et par délégation

Direction des Territoires et de la Mer  
Directeur Adjoint  
  
Antoine LABEL



## Annexes

### Arrêtés

Communes	PPR naturels prescrits		Application anticipée	PPR naturels approuvés		PPR technologiques		PPR minier approuvé	Sismicité	Niveau Radon 3	SIS	État de catastrophe naturelle constaté par arrêté	
	Inondation	Mouvement de terrain		Inondation	Mouvement de terrain	Prescrits	Approuvés					Arrêté du 29/12/1999 <sup>(1)</sup>	Autres arrêtés
Rosult									Modéré			X	X
Roubaix									Faible		X	X	X
Roucourt									Faible			X	
Rousies				X					Modéré			X	X
Rouvignies									Modéré			X	
Rubrouck									Faible			X	X
Ruesnes	X			X					Modéré			X	X
Rumegies									Faible			X	X
Rumilly en Cambrésis									Modéré			X	X
Sailly lez Cambrai									Modéré			X	X
Sailly lez Lannoy				X					Faible			X	X
Sainghin en Mélançois				X					Faible			X	X
Sainghin en Weppes									Faible			X	X
Sains du Nord				X					Faible			X	
Saint Amand les Eaux									Modéré			X	X
Saint André lez Lille									Faible		X	X	X
Saint Aubert									Modéré			X	
Saint Aubin									Modéré	X		X	X
Saint Aybert				X					Modéré			X	X
Saint Benin				X					Modéré			X	
Saint Georges sur l'Aa									Faible			X	X
Saint Hilaire lez Cambrai									Modéré			X	X
Saint Hilaire sur Helpe				X					Modéré	X	X	X	X
Saint Jans Cappel									Faible			X	X
Saint Martin sur Ecaillon				X					Modéré			X	X
Saint Momelin	X								Faible			X	X
Saint Pierre Brouck									Faible			X	X
Saint Python				X					Modéré			X	X
Saint Rémy Chaussée									Modéré			X	X
Saint Rémy du Nord				X					Modéré			X	X
Saint Sauve	X				X				Modéré			X	X
Saint Souplet Escaufourt				X					Faible			X	

(1) Arrêté particulier pris à l'échelle nationale après le passage de la tempête sur le territoire français

DDTM59-SSRC/GR 27/10/2020

16

## Annexes

### Arrêtés



Préfecture du Nord

Secrétariat général

Direction de la coordination  
des politiques interministérielles

Bureau des installations classées  
pour la protection de l'environnement

Ref : DCPI-BICPE/

#### Arrêté préfectoral de création de Secteurs d'Information sur les Sols (SIS)

Le Préfet de la région Hauts-de-France  
Préfet du Nord  
Officier de la Légion d'Honneur  
Commandeur de l'Ordre National du Mérite

Vu le code de l'environnement, notamment les articles L.125-5 et suivant, L. 514-20, L.556-2, et R.125-41 à R.125-47 ;

Vu le code des relations entre le public et l'administration, et notamment son article L. 411-2 ;

Vu le code de l'urbanisme, notamment les articles R. 151-53, R. 161-8, et R. 431-16 ;

Vu l'article 173 de la loi n°2004-366 du 24 mars 2014 pour l'accès au logement et un urbanisme rénové, dite loi ALUR, qui prévoit l'élaboration de Secteurs d'Information sur les Sols (SIS),

Vu le décret n°2015-1353 du 26 octobre 2015 relatif aux articles L.125-6 et L.125-7 du code de l'environnement précisant les modalités de mise en œuvre des SIS ;

Vu le décret n°2016-1265 du 28 septembre 2016 portant fixation du nom et du chef-lieu de la région des Hauts-de-France ;

Vu le décret du 21 avril 2016 portant nomination du préfet de la Région Hauts-de-France, préfet du Nord, Michel Lalande ;

Vu le décret du 29 octobre 2019 portant nomination du secrétaire général adjoint de la préfecture du Nord, Nicolas Ventre ;

Vu l'arrêté préfectoral du 14 avril 2021 portant délégation de signature à M. Nicolas VENTRE en qualité de secrétaire général adjoint de la préfecture du Nord ;

Vu l'arrêté préfectoral du 13 mai 2019 portant création de 117 secteurs d'information sur les sols ;

## Annexes

### Arrêtés

Vu le rapport de l'inspection des installations classées du 9 mars 2021 proposant la création et la modification de SIS sur les communes suivantes :

Armentières, Croix, Cysoing, Halluin, Haubourdin, Lille, Loos, Marquette lez Lille, Roubaix, Saint André lez Lille, Tourcoing ;

Vu les avis émis par les maires des communes et le président de l'établissement public de coopération intercommunale concerné ;

Vu l'information des propriétaires concernés par les projets de création de Secteurs d'Information sur les Sols par courrier du 23 décembre 2020 ;

Vu les observations du public recueillies entre le 15 décembre 2020 et le 15 février 2021 ;

Considérant qu'il convient de formaliser les informations détenues par l'État sur la pollution des sols afin de prévenir durablement tout risque pour l'environnement ou la santé des utilisateurs du site et que des études et travaux appropriés soient mis en œuvre en cas de changement d'usage ;

Considérant que les communes et l'établissement public de coopération intercommunale concernés ont été consultés sur les projets de création de Secteurs d'Information sur les Sols situés sur leur territoire ;

Considérant que les propriétaires des terrains d'assiette concernés par les projets de création de Secteurs d'Information sur les Sols ont été informés ;

Considérant que la consultation du public a été réalisée du 15 décembre 2020 au 15 février 2021 ;

Considérant les remarques des communes de Tourcoing et Armentières ;

Considérant les remarques du public ;

Sur proposition de Monsieur le Secrétaire Général de la préfecture ;

**ARRÊTE :**

## Annexes

### Arrêtés

#### Article 1<sup>er</sup> - Objet

Conformément aux articles R. 125-45 et R. 125-47 du code de l'environnement :

- 22 Secteurs d'Information sur les Sols sont créés sur l'arrondissement de Lille, listés en annexe 1 du présent arrêté. Ils complètent la liste des 117 SIS créés par arrêté préfectoral du 13 mai 2019 et repris en annexe 2 du présent arrêté.
- Le Secteur d'Information sur les Sols 59SIS03349 relatif au site Descamps Assainissement à Armentières, créé par arrêté du 13 mai 2019, est modifié.

#### Article 2 – Urbanisme

Les Secteurs d'Information sur les Sols mentionnés à l'article 1 sont publiés sur le site Internet <http://georisques.gouv.fr>.

Les Secteurs d'Information sur les Sols définis par le présent arrêté sont annexés au Plan Local d'Urbanisme ou au document d'urbanisme en vigueur des communes concernées.

#### Article 3 – Obligation d'information acquéreurs/locataires

Sans préjudice de des articles L.514-20 et L.125-5 du code de l'environnement, lorsqu'un terrain situé en secteur d'information sur les sols mentionné à l'article L.125-6 du même code fait l'objet d'un contrat de vente ou de location, le vendeur ou le bailleur du terrain est tenu d'en informer par écrit l'acquéreur ou le locataire. Il communique les informations rendues publiques par l'État, en application de l'article L.125-6 de ce même code. L'acte de vente ou de location atteste de l'accomplissement de cette formalité.

À défaut et si une pollution constatée rend le terrain impropre à la destination précisée dans le contrat, dans un délai de deux ans à compter de la découverte de la pollution, l'acquéreur ou le locataire a le choix de demander la résolution du contrat ou, selon le cas, de se faire restituer une partie du prix de vente ou d'obtenir une réduction du loyer. L'acquéreur peut aussi demander la réhabilitation du terrain aux frais du vendeur lorsque le coût de cette réhabilitation ne paraît pas disproportionné par rapport au prix de vente.

#### Article 4 – Notification et publicité

Le présent arrêté sera notifié conformément aux dispositions de l'article R. 125-46 du code de l'environnement aux :

- Maires des communes de Armentières, Croix, Cysoing, Halluin, Haubourdin, Lille, Loos, Marquette lez Lille, Roubaix, Saint André lez Lille, Tourcoing,
- Président de la Métropole Européenne de Lille,
- Directeur régional de l'environnement, de l'aménagement et du logement, chargé du service d'inspection des installations classées pour la protection de l'environnement,
- Directeur départemental des territoires et de la mer.

Il est affiché pendant un mois au siège des mairies et EPCI.

Le présent arrêté sera publié sur le site internet des services de l'État dans le Nord : <http://www.nord.gouv.fr/Politiques-publiques/Environnement/information-et-participation-du-public>

Le présent arrêté est publié au recueil des actes administratifs du département du Nord.

#### Article 5 – Délais et voies de recours

Le présent arrêté peut faire l'objet d'un recours administratif dans un délai de deux mois à compter de sa notification en application de l'article L. 411-2 du code des relations entre le public et l'administration :

- recours gracieux, adressé à Monsieur le Préfet du Nord, préfet de la région des Hauts-de-France – 12, rue Jean sans Peur – 59039 LILLE CEDEX
- et/ou recours hiérarchique, adressé à Madame la Ministre de la transition écologique – Grande Arche de la Défense – 92055 LA DEFENSE CEDEX

Ce recours administratif prolonge de deux mois le recours contentieux.

En outre, la présente décision peut faire l'objet d'un recours contentieux devant le Tribunal administratif de Lille – 5, rue Geoffroy Saint-Hilaire – 59014 LILLE CEDEX. Le tribunal administratif peut être saisi par le biais de

## Annexes

### Arrêtés

l'application informatique « Télérecours citoyens » accessible sur le site [www.telerecours.fr](http://www.telerecours.fr).

#### Article 6 – Application

Monsieur le Secrétaire Général de la préfecture, les maires des communes de Armentières, Croix, Cysoing, Halluin, Haubourdin, Lille, Loos, Marquette lez Lille, Roubaix, Saint André lez Lille, Tourcoing et le Président de la Métropole Européenne de Lille, le Directeur Régional de l'Environnement, de l'Aménagement et du Logement sont chargés, chacun en ce qui le concerne, de l'exécution du présent arrêté.

Fait à Lille, le 01 JUIL. 2021

Pour le préfet et par délégation,  
Le Secrétaire Général Adjoint



## Annexes

### Arrêtés

#### ANNEXE 1 LISTE DES SIS CRÉES PAR LE PRÉSENT ARRÊTÉ.

		COMMUNE	N° SIS
1	VANBRUGGHE	ARMENTIERES	59SIS11520
2	Ancienne USINE A GAZ d'ARMENTIERES	ARMENTIERES	59SIS03315
3	Ancienne USINE A GAZ de Croix	CROIX	59SIS11523
4	Agence d'exploitation EDF/GDF	CYSOING	59SIS11521
5	GRATRY LORThIOIS	HALLUIN	59SIS11231
6	Etablissement GEERLANDT	HALLUIN	59SIS11533
7	DÉCOFRANCE	HALLUIN	59SIS11681
8	ESSO Heurtebise (Certas Energy France)	HAUBOURDIN	59SIS11210
9	TOTAL Relai des 400 maisons	LILLE	59SIS11214
10	LEDRUT FOLLET	LILLE	59SIS11216
11	DÉPÔT VAUBAN	LILLE	59SIS11217
12	SOFILO	LILLE	59SIS11218
13	Site CHEMIN NOIR	LILLE	59SIS11219
14	Ancienne Usine à gaz de Lille – GDF Quartier Saint Andre	LILLE	59SIS11524
15	Ancienne USINE A GAZ de Wazemmes	LILLE	59SIS11536
16	Agence d'exploitation GDF	LOOS	59SIS11242
17	Installation technique d'EDF/GDF de Marquette les Lille	MARQUETTE LEZ LILLE	59SIS11522
18	NORRET BOHAIN	ROUBAIX	59SIS11212
19	SERMEC	ROUBAIX	59SIS11213
20	DOURDIN Bâtiment 2	SAINTE ANDRE LEZ LILLE	59SIS11209
21	SN LADOE SAS	TOURCOING	59SIS11211
22	USINE A GAZ DE L'UNION	TOURCOING	59SIS11520

## Annexes

### Attestation d'assurance



**Generali**  
Professionnels - Souscription gestion  
75456 Paris Cedex 09

Votre contrat PROTECTION  
ENTREPRISE ET DIRIGEANT  
n° AP559256

MEDIA IMMO  
124 RUE LOUIS BAUDOIN  
91100 CORBEIL ESSONNES

#### Attestation d'assurance de Responsabilité Civile

Paris, le 20 décembre 2022

Generali Iard atteste que le contrat d'assurance Responsabilité Civile n°AP559256 garantit :

MEDIA IMMO  
124 RUE LOUIS BAUDOIN  
91100 CORBEIL ESSONNES

Sont couvertes les conséquences pécuniaires de la Responsabilité Civile pouvant lui incomber du fait de ses activités professionnelles :

- Mise a disposition d'un site internet permettant le telechargement de notes de renseignements d'urbanisme, droit de preemption, certificats de carrieres, certificats d'urbanisme,
- droit de preemption, certificats d'urbanisme/de numerotage/d'hygiene et salubrite/d'alignement/de non-peril/de carrieres, concordance cadastrale, etat des risques et pollutions,
- les telechargements de l'etat des risques de pollution des sols, des installations classees pour la protection de l'environnement; d'informations.

**TABLEAU DES PLAFONDS DES GARANTIES ET DES SOUS LIMITATIONS APPLICABLES EN CAS DE SINISTRE**

GARANTIES	MONTANTS
<b>Responsabilité Civile avant Livraison</b>	
<b>Tous dommages confondus</b>	10 000 000 EUR par sinistre
Dont :	
• Tous dommages resultant de la faute inexcusable de l'employeur - accidents du travail - maladies professionnelles	2 000 000 EUR par année d'assurance quel que soit le nombre de victimes
• Dommages materiels et immateriels consecutifs	3 000 000 EUR par sinistre
• Dommages immateriels non consecutifs	500 000 EUR par sinistre
• Atteintes accidentelles a l'environnement sur site non soumis a autorisation ou enregistrement	750 000 EUR par année d'assurance

1 / 2

## Annexes

### Attestation d'assurance



Attestation contrat N°AP559256

GARANTIES	MONTANTS
<b>Responsabilité Civile Après Livraison et/ou Professionnelle</b>	
<b>Tous dommages (corporels, matériels et immatériels confondus) et frais confondus</b>	3 000 000 EUR par année d'assurance
Dont :	
• Dommages immatériels non consécutifs	3 000 000 EUR par année d'assurance
• Frais de restauration de l'image de marque	200 000 EUR par année d'assurance
• Biens, documents, medias et données confiés et/ou prêtés (Dommages matériels et immatériels consécutifs) y compris frais de reconstitution	500 000 EUR par année d'assurance
<b>Frais de prévention</b>	
<b>Frais de prevention</b>	150 000 EUR par année d'assurance
<b>Responsabilité Environnementale</b>	
<b>Pertes pecuniaires</b>	500 000 EUR par année d'assurance
Dont :	
• Frais de prevention	150 000 EUR par année d'assurance
<b>Atteinte Logique / Cyber</b>	
<b>Tous dommages et frais confondus</b>	150 000 EUR par année d'assurance
Dont :	
• Frais de notification	50 000 EUR par année d'assurance
• Frais en cas d'atteinte a la reputation	50 000 EUR par année d'assurance
<b>GARANTIE JURIDIQUE</b>	
<b>Defense Penale et Recours</b>	SOUSCRIT

La présente attestation est valable pour la période du 1er janvier 2023 au 31 décembre 2023 sous réserve que le contrat ne soit pas résilié, suspendu ou annulé pour quelque cause que ce soit au cours de cette période.


Elle n'implique qu'une présomption de garantie à la charge de l'assureur. Elle est délivrée pour valoir ce que de droit et n'engage l'assureur que dans les limites des dispositions du contrat auquel elle se réfère.

Karim BOUCHEMA  
 Directeur des Opérations

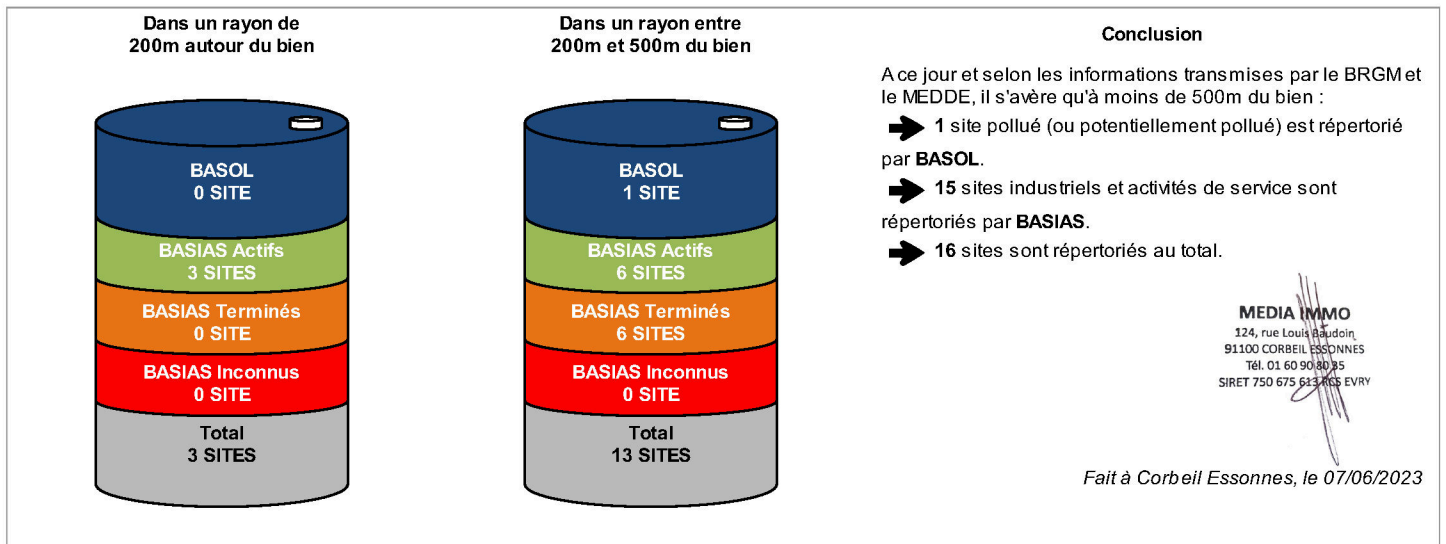
2/ 2



## Etat des Risques de Pollution des Sols (ERPS)\*



<b>Réalisé en commande** par</b>	Media Immo
<b>Pour le compte de</b>	NOTAIRES LILLE ROYALE
<b>Numéro de dossier</b>	
<b>Date de réalisation</b>	07/06/2023
<b>Localisation du bien</b>	35 avenue du marechal de lattré de tassigny 59350 ST ANDRE LEZ LILLE
<b>Section cadastrale</b>	AT 26
<b>Altitude</b>	20.79m
<b>Données GPS</b>	Latitude 50.655512 - Longitude 3.04134
<b>Désignation du vendeur</b>	SCI SAINT-ANDRE-LEZ-LILLE - LES JARDINS DE TASSIGNY
<b>Désignation de l'acquéreur</b>	Inconnu



\* Ce présent document n'a pour but que de communiquer, A TITRE INFORMATIF, à l'acquéreur ou au locataire, les informations rendues publiques par l'Etat concernant les risques de pollution des sols.

\*\* Media Immo réalise, sous sa seule responsabilité, l'ERPS du client. Ceci sous couvert que les informations de localisation du bien transmises par le client soient exactes et que les informations obtenues sur les bases de données BASOL, BASIAS, CASIAS et des futurs SIS soient à jour.

Document réalisé à partir des bases de données **BASIAS**, **BASOL** et **CASIAS**

(gérées par le **BRGM** - Bureau de Recherches Géologiques et Minières et le **MEDDE** - Ministère de l'Ecologie, du Développement Durable et de l'Energie)

### SOMMAIRE

Synthèse de votre Etat des Risques de Pollution des Sols  
Qu'est-ce que l'ERPS ?  
Cartographie des sites situés à moins de 200m du bien et à moins de 500m du bien  
Inventaire des sites BASOL / BASIAS situés à moins de 200m du bien, 500m du bien et non localisés

## Qu'est-ce que l'ERPS ?

**Ce document n'a pour but que de communiquer, A TITRE INFORMATIF, à l'acquéreur ou au locataire, les informations rendues publiques par l'Etat concernant les risques de pollution des sols.**

### Qu'est-ce qu'un site pollué ?

Un site pollué est un site qui, du fait d'anciens dépôts de déchets ou d'infiltration de substances polluantes, présente une pollution susceptible de provoquer une nuisance ou un risque pérenne pour les personnes ou l'environnement. Ces situations sont souvent dues à d'anciennes pratiques sommaires d'élimination des déchets, mais aussi à des fuites ou à des épandages de produits chimiques, accidentels ou pas. Il existe également autour de certains sites des contaminations dues à des retombées de rejets atmosphériques accumulés au cours des années voire des décennies.

### Comment sont établis les périmètres et attributs des futurs SIS ?

Le préfet élabore la liste des projets de SIS et la porte à connaissance des maires de chaque commune. L'avis des maires est recueilli, puis les informations de pollution des sols sont mises à jour grâce à la contribution des organismes participants. Ces secteurs seront représentés dans un ou plusieurs documents graphiques, à l'échelle cadastrale.

### Quels sont les derniers changements ?

Le décret n° 2022-1289 du 1er octobre 2022 relatif à l'information des acquéreurs et des locataires sur les risques vient renforcer le formalisme de l'état de pollution des sols. Depuis le 1er janvier 2023, l'ERP doit mentionner le dernier arrêté pris par le préfet sur l'existence d'un SIS, la date d'élaboration, le numéro des parcelles concernées, ainsi que des dispositions réglementaires, tout en reprenant les informations à disposition dans le système d'information géographique (art R125-26 du Code de l'environnement).

### Que signifient BASOL, BASIAS et CASIAS ?

➔ **BASOL** : BAse de données des sites et SOLs pollués (ou potentiellement pollués) par les activités industrielles appelant une action des pouvoirs publics, à titre préventif ou curatif.

➔ **BASIAS** : Base de données d'Anciens Sites Industriels et Activités de Service, réalisée essentiellement à partir des archives et gérée par le BRGM (Bureau de Recherches Géologiques et Minières). **Il faut souligner qu'une inscription dans BASIAS ne préjuge pas d'une éventuelle pollution à son endroit.**

➔ **CASIAS** : Carte des Anciens Sites Industriels et Activités de Service, présentant l'historique des activités industrielles ou de services que se sont succédé au cours du temps. **CASIAS ne préjuge pas d'une pollution effective des sols des établissements recensés.**

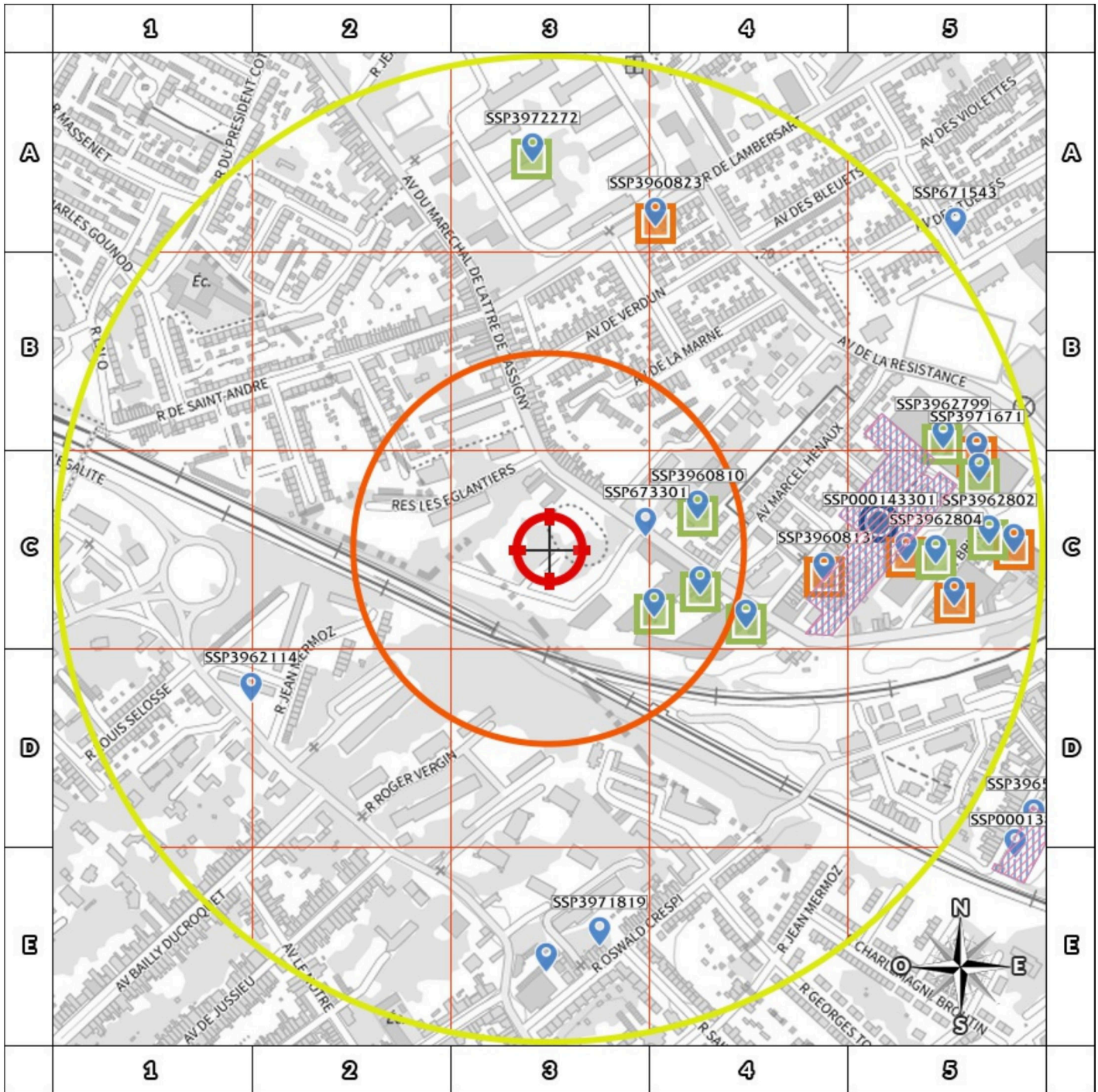
### Que propose Media Immo ?

Media Immo vous transmet, à titre informatif, les informations actuellement disponibles et rendues publiques par l'Etat à travers les bases de données **BASOL** et **BASIAS**, et sur **CASIAS**.

### Quels sont les risques si le vendeur ou le bailleur n'informe pas l'acquéreur ou le locataire ?




« À défaut et si une pollution constatée rend le terrain impropre à la destination précisée dans le contrat, **dans un délai de deux ans à compter de la découverte de la pollution**, l'acquéreur ou le locataire a le choix de demander la **résolution du contrat** ou, selon le cas, de **se faire restituer une partie du prix de vente ou d'obtenir une réduction du loyer**. L'acquéreur peut aussi demander la **réhabilitation du terrain aux frais du vendeur** lorsque le coût de cette réhabilitation ne paraît pas disproportionné par rapport au prix de vente ». (Extrait du Décret n°2015-1353 du 26 octobre 2015)

## Cartographie des sites situés à moins de 200m du bien et à moins de 500m du bien



200m

-  BASOL : BAse de données des sites et SOLs pollués (ou potentiellement pollués)
-  BASIAS en activité : Base de données d'Anciens Sites Industriels et Activités de Service
-  BASIAS dont l'activité est terminée : Base de données d'Anciens Sites Industriels et Activités de Service
-  BASIAS dont l'activité est inconnue : Base de données d'Anciens Sites Industriels et Activités de Service
-  Sites CASIAS : Carte des Anciens Sites Industriels et Activités de Service
-  Emplacement du bien
-  Zone de 200m autour du bien
-  Zone de 500m autour du bien

Retrouvez sur cette cartographie un inventaire des sites pollués (ou potentiellement polluée) situés à moins de 500m du bien représentés par les pictos   et . Chacun de ces pictos est détaillé sur la page suivante grâce à sa lettre et son numéro (A2, B4, ...) qui vous aideront à vous repérer sur la carte. Le descriptif complet des sites CASIAS est consultable sur le site <https://georisques.gouv.fr/>.

## Inventaire des sites BASOL / BASIAS


*situés à moins de 200m du bien et à moins de 500m du bien*

Repère	Nom	Activité des sites situés à moins de 200m	Distance (Environ)
C4	Compagnie Générale de Chauffe	Exploitation de chauffage Dépôt de liquides inflammables (D.L.I.)	124 m
C4	DALKIA, ex OXYDRIQUE FRANCAISE (Société I')	Transports (Ets), ex Usine à gaz Production et distribution de combustibles gazeux (pour usine à gaz, générateur d'acétylène), mais pour les autres gaz industriels voir C20.11Z	152 m
C4	COMPAGNIE GENERALE DE CHAUFFE et DALKIA	Compagnie générale de chauffe, atelier de réparation automobile et Ets de Transport Décolletage;Mécanique industrielle;Garages, ateliers, mécanique et soudure;Carrosserie, atelier d'application de peinture sur métaux, PVC, résines, plastiques (toutes pièces de carénage, internes ou externes, pour véhicules...);Dépôt de liquides inflammables (D.L.I.);Forge, marteaux mécaniques, emboutissage, estampage, matricage découpage ; métallurgie des poudres	157 m

Repère	Nom	Activité des sites situés de 200m à 500m	Distance (Environ)
C4	Dalkia, ex CHAUFFE SERVICE (SARL)	Transport (Ets), ex Chauffe et entretien de bâtiments publics et hospitaliers Autres transports terrestres de voyageurs n.c.a. (gare de bus, tramway, métro et atelier de réparation), à indiquer;Dépôt de liquides inflammables (D.L.I.)	212 m
C4	CRYSTAL, BYGODT Charles (Ets.)	Bureau, ex Couleurs et de vernis (fabrique de) Fabrication et/ou stockage (sans application) de peintures, vernis, encres et mastics ou solvants;Production et distribution de combustibles gazeux (pour usine à gaz, générateur d'acétylène), mais pour les autres gaz industriels voir C20.11Z	277 m
C5	GALLAY SA	H14 - Application de peinture	332 m
A4	SALOME (Ets.)	Cafetier Dépôt de liquides inflammables (D.L.I.)	344 m
C5	S.A.GALLAY, ex DESNOULEZ Augustin Vve (Ets.)	Emballages métalliques, Ex Fabrique de fûts métalliques anciennement Traitement et revêtement des métaux (traitement de surface, sablage et métallisation, traitement électrolytique, application de vernis et peintures);Fabrication de réservoirs, citernes et conteneurs métalliques (pour gaz ou liquide) et de chaudières pour le chauffage central;Dépôt de liquides inflammables (D.L.I.)	358 m
C5	TLS, ex OXYDRIQUE FRANCAISE (SA L')	Nettoyage (Ets de) et Le Village des Antiquaires, ex Fabrique d'acétylène Activités et entreprises de nettoyage et/ou de vidange;Production et distribution de combustibles gazeux (pour usine à gaz, générateur d'acétylène), mais pour les autres gaz industriels voir C20.11Z;Dépôt ou stockage de gaz (hors fabrication cf. C20.11Z ou D35.2);Dépôt de liquides inflammables (D.L.I.)	388 m
A3	Centre de Soins Ulysse Trélat (C.S.U.T.)	Hopital Usine d'incinération et atelier de combustion de déchets (indépendants ou associés aux cimenteries) ;Dépôt de liquides inflammables (D.L.I.)	392 m
B5	Hauguet, ex AGACHE de PERENCHIES (Ets.)	Garage Ford Garages, ateliers, mécanique et soudure	408 m
C5	GERARD FRANC et Cie (Sté)	Dépôt de liquides inflammables (D.L.I.)	410 m
C5	BRICORAMA, ex BIGOTTE (Ch. BYGODT ?) (Ets.)	Bricolage (supermarché de) Stockage de produits chimiques (minéraux, organiques, notamment ceux qui ne sont pas associés à leur fabrication, ...)	437 m
C5	COFIDEP (SA), anc. Sté Française DUCO, anc. Sté EUROCOLOR, anc. SA Ets Ch. BYGODT	Fabrique de peintures et revêtement Dépôt de liquides inflammables (D.L.I.);Fabrication et/ou stockage (sans application) de peintures, vernis, encres et mastics ou solvants	438 m
C5	CARBURANTS INDUSTRIELS du NORD (Ets. Les) anciennement	Garage Peugeot de la Roseraie Entretien et réparation de véhicules automobiles (ou autres)	441 m
C5	VERMESSE et RIGOT (Ets.) anciennement	Penny Prix Bas, Coton Center, Tropicana Fitness Club, Dépôt de liquides inflammables (D.L.I.)	466 m

Nom	Activité des sites non localisés
	Aucun site non localisé

## Installations Classées pour la Protection de l'Environnement (ICPE)\*



<b>Réalisé en commande** par</b>	Media Immo
<b>Pour le compte de</b>	NOTAIRES LILLE ROYALE
<b>Numéro de dossier</b>	
<b>Date de réalisation</b>	07/06/2023
<b>Localisation du bien</b>	35 avenue du marechal de lattro de tassigny 59350 ST ANDRE LEZ LILLE
<b>Section cadastrale</b>	AT 26
<b>Altitude</b>	20.79m
<b>Données GPS</b>	Latitude 50.655512 - Longitude 3.04134
<b>Désignation du vendeur</b>	SCI SAINT-ANDRE-LEZ-LILLE - LES JARDINS DE TASSIGNY
<b>Désignation de l'acquéreur</b>	Inconnu

### RÉFÉRENCES

Seules sont concernées les ICPE suivies par les DREAL (Directions régionales de l'environnement, de l'aménagement et du logement) pour la majorité des établissements industriels et les DD(CS)PP (Directions départementales (de la cohésion sociale et) de la protection des populations) pour les établissements agricoles, les abattoirs et les équarrissages et certaines autres activités agroalimentaires, avec distinction en attribut du type d'ICPE (SEVESO, IPPC, Silo, Carrière, Autres), de l'activité principale et des rubriques de la nomenclature des installations classées pour lesquelles l'établissement industriel est autorisé.

### GÉNÉALOGIE

Cette base contient les installations soumises à autorisation ou à enregistrement (en construction, en fonctionnement ou en cessation d'activité). Les données proviennent d'une extraction de la base de données fournie par le Ministère de l'écologie, du développement durable et de l'énergie (MEDDE) et la géolocalisation est effectuée sur la base des coordonnées Lambert indiquées dans l'extraction.

### QUALITÉ DES DONNÉES

Le niveau de précision de la localisation indiqué en attribut pour chaque ICPE est variable ; Elles peuvent être localisées au Centre de la commune concernée, à l'adresse postale, à leurs coordonnées précises ou leur valeur initiale.

**\* Ce présent document n'a pour but que de communiquer, A TITRE INFORMATIF, à les informations rendues publiques par l'Etat.**

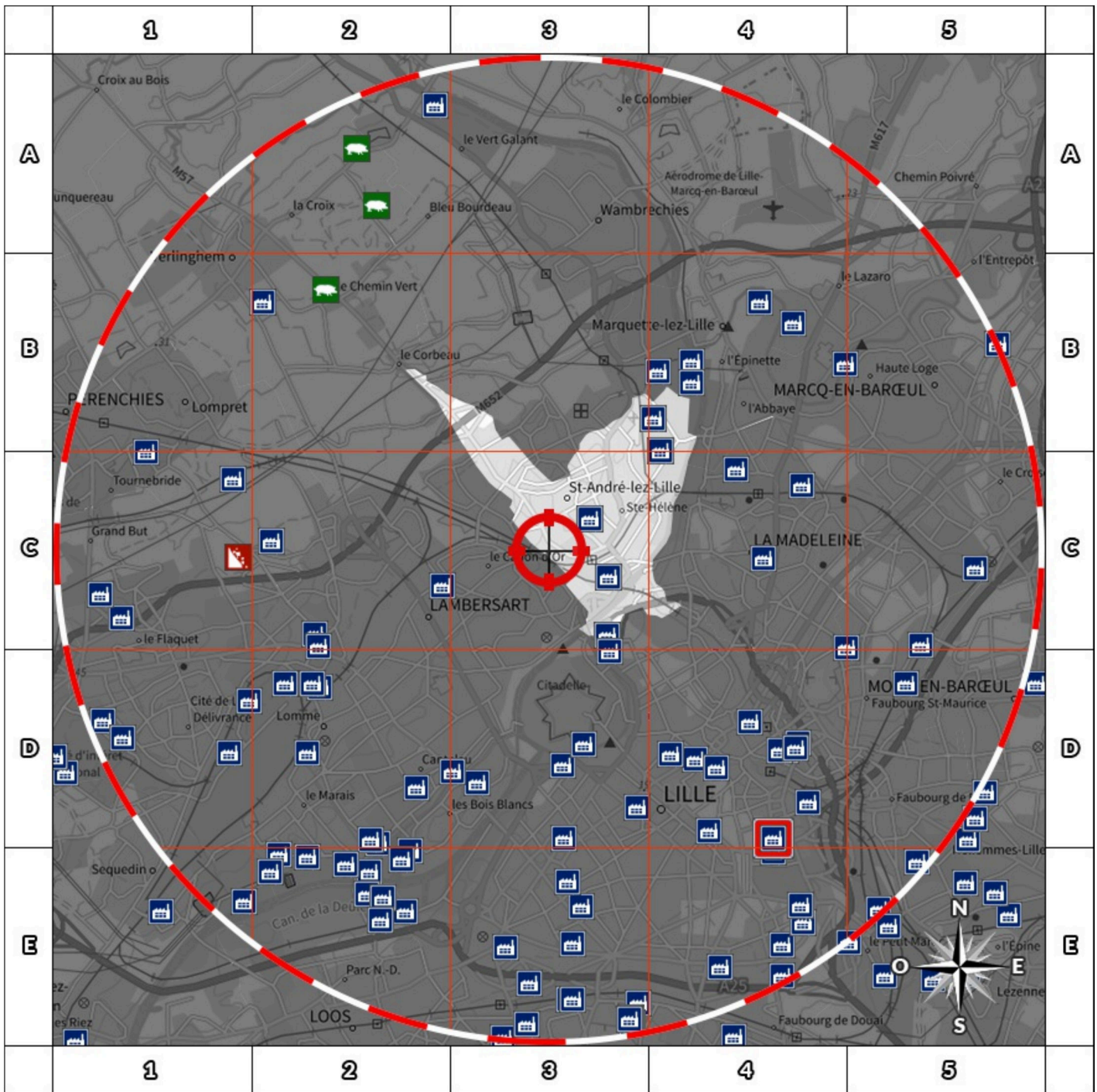
**\*\* Media Immo réalise, sous sa seule responsabilité, l'ICPE du client. Ceci sous couvert que les informations de localisation du bien transmises par le client soient exactes et que les informations obtenues sur les bases de données soient à jour.**

### SOMMAIRE

Synthèse des Installations Classées pour la Protection de l'Environnement  
Cartographie des ICPE  
Inventaire des ICPE

## Cartographie des ICPE

Commune de ST ANDRE LEZ LILLE



2000m





- |                     |                             |
|---------------------|-----------------------------|
| Usine Seveso        | Elevage de porc             |
| Usine non Seveso    | Elevage de bovin            |
| Carrière            | Elevage de volaille         |
| Emplacement du bien | Zone de 500m autour du bien |

Retrouvez sur cette cartographie un inventaire des Installations Classées pour le Protection de l'Environnement situées à moins de 5000m du bien représentées par les pictos et .

Chacun de ces pictos est détaillé sur la page suivante grâce à sa lettre et son numéro (A2, B4, ...) qui vous aideront à vous repérer sur la carte.

## Inventaire des ICPE


Commune de ST ANDRE LEZ LILLE

Repère	Situation	Nom	Adresse	Etat d'activité Régime	Seveso Priorité Nationale
<i>ICPE situées à moins de 5000m du bien</i>					
	Coordonnées Précises	JEAN CABY SAS	40, rue de la Gare 59350 ST ANDRE LEZ LILLE	En fonctionnement	Non Seveso
				Autorisation	NON
	Coordonnées Précises	CHARLET	70, rue Félix Faure 59350 ST ANDRE LEZ LILLE	En fonctionnement	Non Seveso
				Autorisation	NON
	Centre de la commune	Etablissements R. DOOLAE GHE et Cie	Rue Félix Faure 59350 ST ANDRE LEZ LILLE	En fonctionnement	Non Seveso
				Autorisation	NON
	Coordonnées Précises	DOURDIN SA	25, rue Emile Vandamme 59350 ST ANDRE LEZ LILLE	En fonctionnement	Non Seveso
				Autorisation	NON

Nom	Adresse	Etat d'activité Régime	Seveso Priorité Nationale
<i>ICPE situées à plus de 5000m du bien</i>			
Aucun ICPE à plus de 5000m du bien sur la commune ST ANDRE LEZ LILLE			

## Extrait de Georisques

Depuis des données publiques de l'Etat disponibles sur le site [Georisques.gouv.fr](http://Georisques.gouv.fr)



<b>Réalisé en commande** par</b>	Media Immo
<b>Pour le compte de</b>	NOTAIRES LILLE ROYALE
<b>Numéro de dossier</b>	
<b>Date de réalisation</b>	07/06/2023
<b>Localisation du bien</b>	35 avenue du marechal de lattré de tassigny 59350 ST ANDRE LEZ LILLE
<b>Section cadastrale</b>	AT 26
<b>Altitude</b>	20.79m
<b>Données GPS</b>	Latitude 50.655511737527 - Longitude 3.0413399000004
<b>Désignation du vendeur</b>	SCI SAINT-ANDRE-LEZ-LILLE - LES JARDINS DE TASSIGNY
<b>Désignation de l'acquéreur</b>	Inconnu



Attention : ce descriptif n'est pas un état des risques (ERP) conforme aux articles L-125-5 et R125-26 du code de l'Environnement. Ce descriptif est délivré à titre informatif. Il n'a pas de valeur juridique.



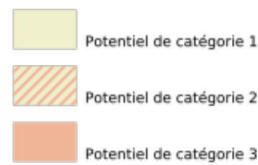
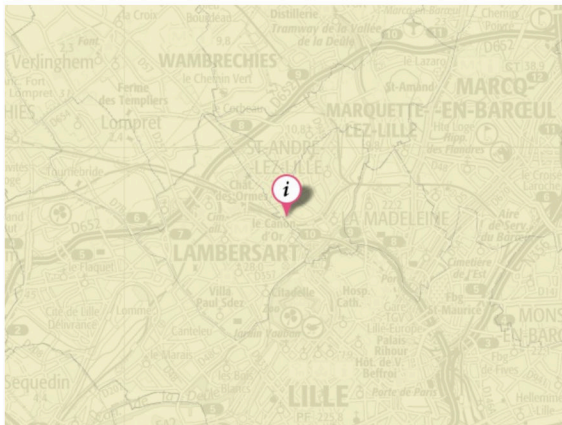
Risques	Concerné	Détails
Radon	<b>Oui</b>	Niveau : 1
TRI : Territoire à Risque important d'Inondation	<b>Oui</b>	1 TRI sur la commune
PAPI : Programmes d'Actions de Prévention des Inondations	Non	0 PAPI sur la commune
Canalisations de matières dangereuses	<b>Oui</b>	27 canalisation(s) dans un rayon de 1000 m
Installations industrielles rejetant des polluants	<b>Oui</b>	60 établissement(s) rejetant des polluants dans un rayon de 5000 m
Installations nucléaires	Non	0 installation(s) nucléaire(s) dans un rayon de 10000 m 0 centrale(s) nucléaire(s) dans un rayon de 20000 m



## Cartographies

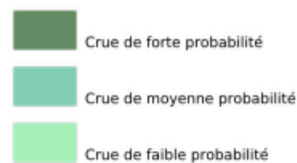
### Radon

La cartographie du potentiel du radon des formations géologiques établie par l'IRSN conduit à classer les communes en 3 catégories. Celle-ci fournit un niveau de risque relatif à l'échelle d'une commune, il ne présage en rien des concentrations présentes dans votre habitation, celles-ci dépendant de multiples autres facteurs (étanchéité de l'interface entre le bâtiment et le sol, taux de renouvellement de l'air intérieur, etc.) (Source : IRSN).



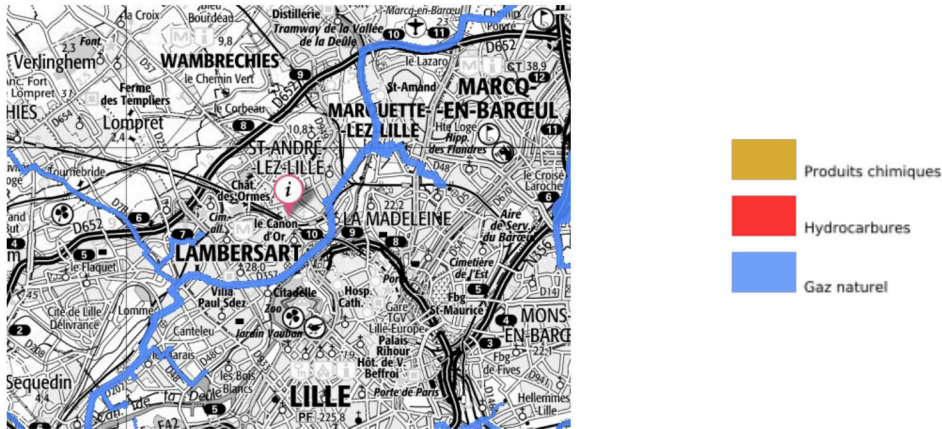
### Territoire à Risque important d'Inondation - TRI

Cette carte (Territoires à Risques importants d'Inondations – TRI) représente des zones pouvant être inondées. Ces zones sont déterminées soit en fonction d'un historique d'inondation passées soit en fonction de calculs. Trois périodes de temps sont ainsi retenues : événement fréquent, moyen, et extrême pour situer dans le temps la possibilité d'une inondation et sa force.



## Canalisations de matières dangereuses

La carte représente les implantations présentes autour de votre localisation. Le rayon choisi a été déterminé en fonction de la pertinence de diffusion de cette information et de l'obligation de diffusion.



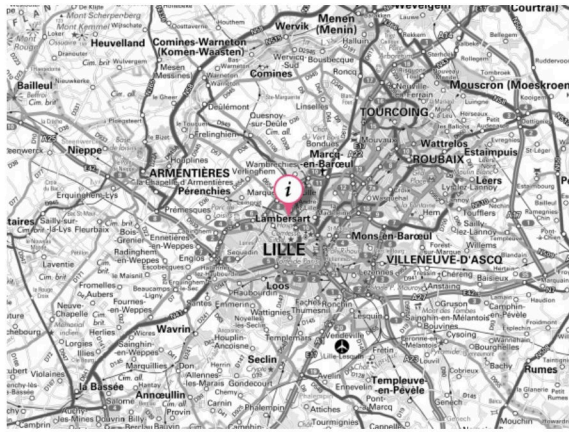
## Installations industrielles rejetant des polluants



Ces installations industrielles déclarent des rejets de polluants potentiellement dangereux dans l'air, l'eau ou les sols. La carte représente les implantations présentes autour de votre localisation. Le rayon de 5km a été déterminé en fonction de la pertinence de diffusion de cette information.



## Installations nucléaires


La carte représente les implantations présentes autour de votre localisation. Le rayon choisi a été déterminé en fonction de la pertinence de diffusion de cette information et de l'obligation de diffusion.



-  Centrale nucléaire de production d'électricité
-  Autre installation nucléaire

## Etat des nuisances sonores aériennes

En application des articles L 112-3 et L 112-9 du Code de l'Urbanisme



<b>Réalisé en commande* par</b>	Media Immo
<b>Pour le compte de</b>	NOTAIRES LILLE ROYALE
<b>Numéro de dossier</b>	
<b>Date de réalisation</b>	07/06/2023
<b>Localisation du bien</b>	35 avenue du marechal de lattro de tassigny 59350 ST ANDRE LEZ LILLE
<b>Section cadastrale</b>	AT 26
<b>Altitude</b>	20.79m
<b>Données GPS</b>	Latitude 50.655512 - Longitude 3.04134
<b>Désignation du vendeur</b>	SCI SAINT-ANDRE-LEZ-LILLE - LES JARDINS DE TASSIGNY
<b>Désignation de l'acquéreur</b>	Inconnu

\* Media Immo réalise, sous sa seule responsabilité, l'ENSA du client. Ceci sous couvert que les informations de localisation du bien transmises par le client soient exactes et que les informations obtenues sur les bases de données soient à jour.

### EXPOSITION DE L'IMMEUBLE AU REGARD D'UN OU PLUSIEURS PLANS D'EXPOSITION AU BRUIT

Non exposé	AT 26
------------	-------

### SOMMAIRE

Synthèse de votre **Etat des Nuisances Sonores Aériennes**  
Imprimé Officiel (feuille rose/violette)  
Cartographie  
Prescriptions d'Urbanisme applicables dans les zones de bruit des Aérodrômes

## Etat des nuisances sonores aériennes

En application des articles L 112-3 et L 112-9 du Code de l'Urbanisme

Les zones de bruit des plans d'exposition au bruit constituent des servitudes d'urbanisme (art. L. 112-3 du code de l'urbanisme) et doivent à ce titre être notifiées à l'occasion de toute cession, location ou construction immobilière.

Cet état est établi sur la base des informations mises à disposition par arrêté préfectoral n° \_\_\_\_\_ du \_\_\_\_\_ mis à jour le \_\_\_\_\_

Adresse de l'immeuble : 35 avenue du marechal de lattare de tassigny  
59350 ST ANDRE LEZ LILLE

Cadastre : AT 26

### Situation de l'immeuble au regard d'un ou plusieurs plans d'exposition au bruit (PEB)

■ L'immeuble est situé dans le périmètre d'un PEB 1 oui  non

révisé  approuvé  date \_\_\_\_\_

<sup>1</sup> si oui, nom de l'aérodrome : \_\_\_\_\_

> L'immeuble est concerné par des prescriptions de travaux d'insonorisation 2 oui  non

<sup>2</sup> si oui, les travaux prescrits ont été réalisés oui  non

■ L'immeuble est situé dans le périmètre d'un autre PEB 1 oui  non

révisé  approuvé  date \_\_\_\_\_

<sup>1</sup> si oui, nom de l'aérodrome : \_\_\_\_\_

### Situation de l'immeuble au regard du zonage d'un plan d'exposition au bruit

> L'immeuble se situe dans une zone de bruit d'un plan d'exposition au bruit définie comme :

zone A <sup>1</sup> forte 
zone B <sup>2</sup> forte 
zone C <sup>3</sup> modérée 
zone D <sup>4</sup>

<sup>1</sup> (intérieur de la courbe d'indice Lden 70)

<sup>2</sup> (entre la courbe d'indice Lden 70 et une courbe choisie entre Lden 65 et 62)

<sup>3</sup> (entre la limite extérieure de la zone B et la courbe d'indice Lden choisie entre 57 et 55)

<sup>4</sup> (entre la limite extérieure de la zone C et la courbe d'indice Lden 50). Cette zone n'est obligatoire que pour les aérodromes mentionnés au I de l'article 1609 quaterbis A du code général des impôts (et sous réserve des dispositions de l'article L. 112-9 du code de l'urbanisme pour les aérodromes dont le nombre de créneaux horaires attribuables fait l'objet d'une limitation réglementaire sur l'ensemble des plages horaires d'ouverture).

Nota bene : Lorsque le bien se situe sur 2 zones, il convient de retenir la zone de bruit la plus importante.

### Documents de référence permettant la localisation de l'immeuble au regard des nuisances prises en compte

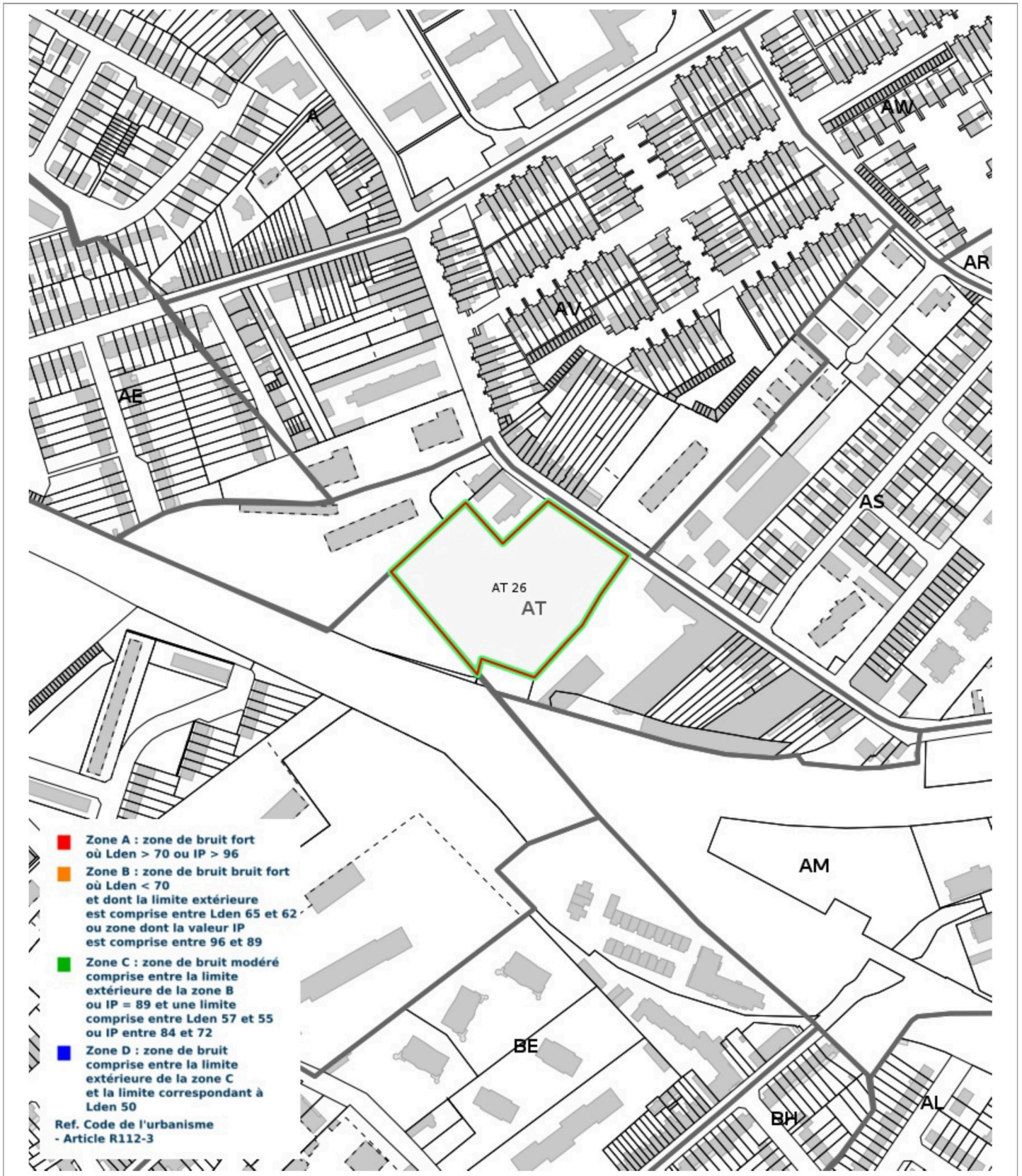
Consultation en ligne sur <https://www.geoportail.gouv.fr/donnees/plan-dexposition-au-bruit-peb>  
Plan disponible en Prefecture et/ou en Mairie de ST ANDRE LEZ LILLE

### Vendeur - Acquéreur

Vendeur	SCI SAINT-ANDRE-LEZ-LILLE - LES JARDINS DE TASSIGNY		
Acquéreur	Inconnu		
Date	07/06/2023	Fin de validité	07/12/2023

Cet état, à remplir par le vendeur ou le bailleur, est destiné à être intégré au dossier de diagnostics technique - DDT (annexé, selon le cas, à la promesse de vente ou, à défaut de promesse, à l'acte authentique de vente et au contrat de location ou annexé à ces actes si la vente porte sur un immeuble non bâti) et à être annexé à l'acte authentique de vente et, le cas échéant, au contrat préliminaire en cas de vente en l'état futur d'achèvement.  
Information sur les nuisances sonores aériennes. Pour en savoir plus, consultez le site Internet du ministère de la transition écologiques et solidaire <https://www.ecologie-solidaire.gouv.fr/>

## Cartographie du Plan d'Exposition au Bruit



## Prescriptions d'Urbanisme applicables dans les zones de bruit des Aéroports



### PRESCRIPTIONS D'URBANISME APPLICABLES DANS LES ZONES DE BRUIT DES AERODROMES

CONSTRUCTIONS NOUVELLES	ZONE A	ZONE B	ZONE C	ZONE D
Logements nécessaires à l'activité de l'aérodrome, hôtels de voyageurs en transit				
Logements de fonction nécessaires aux activités industrielles ou commerciales admises dans la zone	dans les secteurs déjà urbanisés			
Immeubles d'habitation directement liés ou nécessaires à l'activité agricole	dans les secteurs déjà urbanisés			
Immeubles d'habitation directement liés ou nécessaires à l'activité aéronautique	s'ils ne peuvent être localisés ailleurs			
Constructions à usage industriel, commercial et agricole	s'ils ne risquent pas d'entraîner l'implantation de population permanente			
Equipements publics ou collectifs	s'ils sont nécessaires à l'activité aéronautique ou indispensables aux populations existantes			
Maisons d'habitation individuelles non groupées			si secteur d'accueil déjà urbanisé et desservi par équipements publics sous réserve d'un faible accroissement de la capacité d'accueil	
Immeubles collectifs à usage d'habitation				
Habitat groupé (lotissement, ...) parcs résidentiels de loisirs				

HABITAT EXISTANT	ZONE A	ZONE B	ZONE C	ZONE D
Opérations de rénovation, de réhabilitation, d'amélioration, d'extension mesurée ou de reconstruction des constructions existantes	sous réserve de ne pas accroître la capacité d'accueil d'habitants exposés aux nuisances			
Opérations de réhabilitation et de réaménagement urbain pour permettre le renouvellement urbain des quartiers ou villages existants			si elles n'entraînent pas d'augmentation de la population soumise aux nuisances sonores	

CONSTRUCTIONS NOUVELLES ET HABITAT EXISTANT		
autorisé sous réserve de mesures d'isolation acoustique	autorisé sous conditions	Non autorisé

© DGAC 2004