

Annexes

Arrêtés



Liberté • Égalité • Fraternité
RÉPUBLIQUE FRANÇAISE
PRÉFET D'ILLE-ET-VILAINE

Préfecture d'Ille-et-Vilaine
Direction des sécurités
SIDPC

ARRÊTÉ N° 35 2019 08 21 001
RELATIF A L'INFORMATION DES ACQUÉREURS ET DES LOCATAIRES
DE BIENS IMMOBILIERS SUR LES RISQUES NATURELS ET TECHNOLOGIQUES MAJEURS
DANS LE DÉPARTEMENT D'ILLE-ET-VILAINE

LA PRÉFÈTE DE LA RÉGION BRETAGNE
PRÉFÈTE DE LA ZONE DE DÉFENSE ET DE SÉCURITÉ OUEST
PRÉFÈTE D'ILLE-ET-VILAINE

Vu le code général des collectivités territoriales ;
Vu le code de l'environnement, notamment ses articles L.125-2 à L.125-7, R.125-23 à R.125-27 ;
Vu le code de la santé publique, notamment ses articles L.1333-22 et R.1333-29 ;
Vu le code minier notamment son article L.174-5 ;
Vu le décret n°2010-1254 du 22 octobre 2010 relatif à la prévention du risque sismique ;
Vu le décret n°2010-1255 du 22 octobre 2010 portant délimitation des zones de sismicité du territoire français ;
Vu le décret n°2015-1353 du 26 octobre 2015 relatif aux secteurs d'information sur les sols prévus par l'article L.125-6 du code de l'environnement et portant diverses dispositions sur la pollution des sols et les risques miniers ;
Vu l'arrêté du 27 juin 2018 portant délimitation des zones à potentiel radon du territoire français ;
Vu l'arrêté du 13 juillet 2018 modifiant l'arrêté du 13 octobre 2005 portant définition du modèle d'imprimé pour l'établissement de l'état des risques naturels et technologiques ;
Vu l'arrêté préfectoral du 31 août 2019 modifiant l'arrêté préfectoral du 13 février 2006 relatif à l'information des acquéreurs et des locataires de biens immobiliers sur les risques naturels, miniers et technologiques dans le département d'Ille-et-Vilaine ;
Vu les plans de prévention des risques prévisibles d'inondation fluviale et de submersion marine approuvés dans le département d'Ille-et-Vilaine ;
Vu les plans de prévention des risques technologiques approuvés dans le département d'Ille-et-Vilaine ;
Vu les arrêtés préfectoraux du 25 mars 2019, du 09 avril 2019, du 09 avril 2019, du 02 juillet 2019 portant respectivement sur la localisation de secteurs d'informations sur les sols (SIS) sur le territoire de Montfort Communauté, du Pays de Châteaugiron Communauté, de la Communauté de Communes de Brocéliande, de Roche aux Fées Communauté ;

SUR proposition de Monsieur le directeur de cabinet de la préfète de la région Bretagne, préfète de la zone de défense et de sécurité Ouest, préfète d'Ille-et-Vilaine ;

ARRÊTÉ :

Article 1^{er} :

Au terme des articles L.125-5 à L.125-7 et R.125-23 à R.125-27 du code de l'environnement, les acquéreurs ou locataires de bien immobilier, de toute nature, doivent être informés par le vendeur ou le bailleur, qu'il s'agisse ou non d'un professionnel de l'immobilier, des risques et des pollutions auxquels ce bien est exposé.

Annexes

Arrêtés

Un état des risques et pollutions, fondé sur les informations transmises par la préfète d'Ille-et-Vilaine, doit être établi moins de six mois avant la date de conclusion du contrat de location écrit, de la promesse de vente ou de l'acte réalisant ou constatant la vente d'un bien immobilier auquel il est annexé.

L'obligation d'information s'applique dans chacune des communes listées dans l'annexe du présent arrêté pour les biens immobiliers situés :

1. dans les zones couvertes par un plan de prévention des risques technologiques approuvé ainsi que dans les zones couvertes par un plan de prévention des risques naturels prévisibles approuvé ou dont certaines dispositions ont été rendues immédiatement opposables en application de l'article L. 562-2 du code de l'environnement ;
2. dans les zones couvertes par un plan de prévention des risques technologiques ou par un plan de prévention des risques naturels prévisibles prescrit ;
3. dans la zone de sismicité 2 (faible) instituée pour la totalité du territoire de l'ensemble des communes d'Ille-et-Vilaine par l'article R.563-4 et D.563-8-1 du code de l'environnement ;
4. dans un secteur d'information sur les sols ;
5. dans une commune à potentiel radon de niveau 3.

Cette liste des communes annexée au présent arrêté se substitue à celle annexée à l'arrêté préfectoral du 31 août 2018 modifiant l'arrêté préfectoral du 13 février 2006 relatif à l'information des acquéreurs et des locataires de biens immobiliers sur les risques naturels, miniers et technologiques dans le département d'Ille-et-Vilaine.

Les informations relatives à l'état des risques naturels et technologiques sont consultables en mairie, en préfecture et en sous-préfecture ainsi que sur le site internet www.ille-et-vilaine.gouv.fr.

Article 2 :

L'obligation d'information prévue au IV de l'article L.125-5 du code de l'environnement s'applique pour les arrêtés de reconnaissance de l'état de catastrophe naturelle ou technologique listés dans l'annexe du présent arrêté.

Article 3 :

L'arrêté préfectoral du 31 août 2018 modifiant l'arrêté préfectoral du 13 février 2006 relatif à l'information des acquéreurs et des locataires de biens immobiliers sur les risques naturels, miniers et technologiques dans le département d'Ille-et-Vilaine, est abrogé et remplacé, en toutes ses dispositions, par le présent arrêté.

Article 4 :

Le présent arrêté peut faire l'objet d'un recours contentieux auprès du tribunal administratif de Rennes, 3 Contour de la Motte - 35044 RENNES Cedex, ou dématérialisée par l'application Télérecours citoyen accessible par le site <https://www.telerecours.fr> dans un délai de deux mois à compter de sa publication.

Article 5 :

M. le directeur de cabinet de la préfète d'Ille-et-Vilaine, M. le secrétaire général de la préfecture d'Ille-et-Vilaine, MM. les sous-préfets d'arrondissements de Saint-Malo, Redon, Fougères-Vitré, M. le directeur départemental des territoires et de la mer, M. le directeur régional de l'environnement, de l'aménagement et du logement et Mmes et MM. les maires des communes du département sont chargés chacun en ce qui les concerne, de l'exécution du présent arrêté qui sera inséré au recueil des actes administratifs du département et adressé à la chambre départementale des notaires.

Fait à Rennes, le 21 AOUT 2019

Pour la Préfète et par délégation,
Le directeur de cabinet,
Pour le directeur de cabinet par suppléance,
Le secrétaire général,



Denis OLAGNON

Annexes Arrêtés

Annexe à l'arrêté préfectoral du 21 août 2019 relatif à l'information des acquéreurs et des locataires de biens immobiliers sur les risques naturels et technologiques majeurs

Liste des communes où s'appliquent les obligations d'information prévues à l'article L.124-9 du code de l'environnement

PPRI - BR = Plan de Prévention Risques Inondations du Bassin de la Seine en région Île-de-France
 PPRI - SI = Plan de Prévention Risques Inondations du Bassin de la Seine et de l'Est
 PPRI - MV = Plan de Prévention Risques Inondations du Bassin de la Vallée de la Mayenne
 PPRI - VAL = Plan de Prévention Risques Inondations du Bassin de la Vallée Auvérain
 PPRI - MO = Plan de Prévention des Risques de Submersion Marine dans le Cotentin
 PPRI - ST = Plan de Prévention des Risques de Submersion Marine de St Denis

COMMUNES	PPR NATURELS Inondations (PPRI) ou Submersion marine (PPSMA)		PPRI CONCERNE (le nombre de communes)	PPR MINERS		PPR TECHNOLOGIQUES			ZONAGE SISMAQUE (classement)	INFO.COMPLÉMENTAIRES			
	Approuvé	Termes adoptés		PRESCRIT	Zone d'arrêt	PRESCRIT	Approuvé	Termes requises		Article CIVILIT	Article CIVIT/TECH	Ruades	Secteur d'information sur les sols (SIS)
AMNAC-SOUS-BECHEREL	non	non	-	non	non	non	non	-	zone 2 (habib)	oui	non	Zone 3	
AMNAC-SUR-PANZE (LE)	non	non	-	non	non	non	non	-	zone 2 (habib)	oui	non	Zone 2	
MONDEVERT	non	non	-	non	non	non	non	-	zone 2 (habib)	oui	non	Zone 2	
MONTAUBAN-DE-BRETAGNE	20102005	non	PPRI-MIG (13)	non	non	non	non	-	zone 2 (habib)	oui	non	Zone 1	
MONT-DIC	25062015	oui	PPRISMA-DZ1	non	non	non	non	-	zone 2 (habib)	oui	non	Zone 3	
MONTAULTOUR	non	non	-	non	non	non	non	-	zone 2 (habib)	oui	non	Zone 3	
MONTAULTOUR	non	non	-	non	non	non	non	-	zone 2 (habib)	oui	non	Zone 3	Non
MONTFORT-SUR-ARRE	20102005	non	PPRI-MIG (13)	non	non	non	non	-	zone 2 (habib)	oui	non	Zone 3	
MONTFORT	10122007	non	PPRI-BR (26)	non	non	non	non	-	zone 2 (habib)	oui	non	Zone 1	
MONTIGNY	non	non	-	non	non	non	non	-	zone 2 (habib)	oui	non	Zone 3	
MONTREUIL-DUS-LOUISIS	non	non	-	non	non	non	non	-	zone 2 (habib)	oui	non	Zone 2	
MONTREUIL-LE-GAST	10122007	non	PPRI-BR (26)	non	non	non	non	-	zone 2 (habib)	oui	non	Zone 3	
MONTREUIL-SOUS-BENOISE	non	non	-	non	non	non	non	-	zone 2 (habib)	oui	non	Zone 3	
MONTREUIL-SUR-LE	10122007	non	PPRI-BR (26)	non	non	non	non	-	zone 2 (habib)	oui	non	Zone 1	
MORDELLAS	10122007	non	PPRI-BR (26)	non	non	non	non	-	zone 2 (habib)	oui	non	Zone 1	
MORLAZE	10122007	non	PPRI-BR (26)	non	non	non	non	-	zone 2 (habib)	oui	non	Zone 1	
MORLAZE	non	non	-	non	non	non	non	-	zone 2 (habib)	oui	non	Zone 1	
MORVILLE	non	non	-	non	non	non	non	-	zone 2 (habib)	oui	non	Zone 1	
MOUTIERE	13082000	non	PPRI-SI (23)	non	non	non	non	-	zone 2 (habib)	oui	non	Zone 1	
MURIEL	20102005	non	PPRI-MIG (13)	non	non	non	non	-	zone 2 (habib)	oui	non	Zone 3	
NOE-BLANCHE (LA)	non	non	-	non	non	non	non	-	zone 2 (habib)	oui	non	Zone 1	
NOGAYE (LA)	10122007	non	PPRI-MIG (13)	non	non	non	non	-	zone 2 (habib)	oui	non	Zone 1	
NOUVEDOU	10122007	non	PPRI-SI (23)	non	non	non	non	-	zone 2 (habib)	oui	non	Zone 2	
NOYAL-CHAULLON-SUR-SEICHE	non	non	-	non	non	non	non	-	zone 2 (habib)	oui	non	Zone 2	
NOYAL-SOUS-BAZOUQUES	non	non	-	non	non	non	non	-	zone 2 (habib)	oui	non	Zone 3	Article du 08/04/2018
NOYAL-SUR-VILAINE	10122007	non	PPRI-BR (26)	non	non	non	non	-	zone 2 (habib)	oui	non	Zone 1	
ORGERES	10122007	non	PPRI-BR (26)	non	non	non	non	-	zone 2 (habib)	oui	non	Zone 2	
PACE	10122007	non	PPRI-BR (26)	non	non	non	non	-	zone 2 (habib)	oui	non	Zone 1	
PADUPONT	non	non	-	non	non	non	non	-	zone 2 (habib)	oui	non	Zone 3	Article du 08/04/2018
PANCE	non	non	-	non	non	non	non	-	zone 2 (habib)	oui	non	Zone 3	
PARGNIE	non	non	-	non	non	non	non	-	zone 2 (habib)	oui	non	Zone 3	
PARTHENAY-DE-BRETAGNE	20102005	non	PPRI-MIG (13)	non	non	non	non	-	zone 2 (habib)	oui	non	Zone 1	
PERPRE (LE)	non	non	-	non	non	non	non	-	zone 2 (habib)	oui	non	Zone 3	

Annexes

Attestation d'assurance



Generali
Professionnels - Souscription gestion
75456 Paris Cedex 09

Votre contrat PROTECTION
ENTREPRISE ET DIRIGEANT
n° AP559256

MEDIA IMMO
124 RUE LOUIS BAUDOIN
91100 CORBEIL ESSONNES

Attestation d'assurance de Responsabilité Civile

Paris, le 28 novembre 2021

Generali Iard atteste que le contrat d'assurance Responsabilité Civile n°AP559256 garantit :

MEDIA IMMO
124 RUE LOUIS BAUDOIN
91100 CORBEIL ESSONNES

Sont couvertes les conséquences pécuniaires de la Responsabilité Civile pouvant lui incomber du fait de son activité professionnelle :

- Notes de Renseignements d'Urbanisme, Droit de préemption, Certificats de carrières, Non péril, Alignement, Hygiène/Salubrité, Numérotage, Concordance Cadastre, état ERP/ERPS, ICPE

TABLEAU DES PLAFONDS DES GARANTIES ET DES SOUS LIMITATIONS APPLICABLES EN CAS DE SINISTRE

GARANTIES	MONTANTS
Responsabilité Civile avant Livraison	
Tous dommages confondus	10 000 000 EUR par sinistre
Dont :	
• Tous dommages résultant de la faute inexcusable de l'employeur - accidents du travail - maladies professionnelles	2 000 000 EUR par année d'assurance quel que soit le nombre de victimes
• Dommages matériels et immatériels consécutifs	3 000 000 EUR par sinistre
• Dommages immatériels non consécutifs	500 000 EUR par sinistre
• Atteintes accidentelles à l'environnement sur site non soumis à autorisation ou enregistrement	750 000 EUR par année d'assurance

1 / 2

FSIP0019 / 446403149
204D D



Generali Iard, Société anonyme au capital de 94 630 300 euros - Entreprise régie par le Code des assurances - 552 062 663 RCS Paris
Generali Vie, Société anonyme au capital de 336 872 976 euros - Entreprise régie par le Code des assurances - 602 062 481 RCS Paris
Siège social : 2 rue Pillet-Will - 75009 Paris
Sociétés appartenant au Groupe Generali immatriculé sur le registre italien des groupes d'assurances sous le numéro 026

Annexes

Attestation d'assurance



Attestation contrat N°AP559256

GARANTIES	MONTANTS
Responsabilité Civile Après Livraison et/ou Professionnelle	
Tous dommages (corporels, matériels et immatériels confondus) et frais confondus	3 000 000 EUR par année d'assurance
Dont :	
• Dommages immatériels non consécutifs	3 000 000 EUR par année d'assurance
• Frais de restauration de l'image de marque	200 000 EUR par année d'assurance
• Biens, documents, médias et données confiés et/ou prêtés (Dommages matériels et immatériels consécutifs) y compris frais de reconstitution	500 000 EUR par année d'assurance
Frais de prévention	
Frais de prévention	150 000 EUR par année d'assurance
Responsabilité Environnementale	
Pertes pécuniaires	500 000 EUR par année d'assurance
Dont :	
• Frais de prévention	150 000 EUR par année d'assurance
Atteinte Logique / Cyber	
Tous dommages et frais confondus	150 000 EUR par année d'assurance
Dont :	
• Frais de notification	50 000 EUR par année d'assurance
• Frais en cas d'atteinte à la réputation	50 000 EUR par année d'assurance
GARANTIE JURIDIQUE	
Défense Pénale et Recours	SOUSCRIT

La présente attestation est valable pour la période du 1er janvier 2022 au 31 décembre 2022 sous réserve que le contrat ne soit pas résilié, suspendu ou annulé pour quelque cause que ce soit au cours de cette période.

Elle n'implique qu'une présomption de garantie à la charge de l'assureur. Elle est délivrée pour valoir ce que de droit et n'engage l'assureur que dans les limites des dispositions du contrat auquel elle se réfère.

Karim BOUCHEMA
 Directeur des Opérations

FSI/P0019 / 446-4031-49

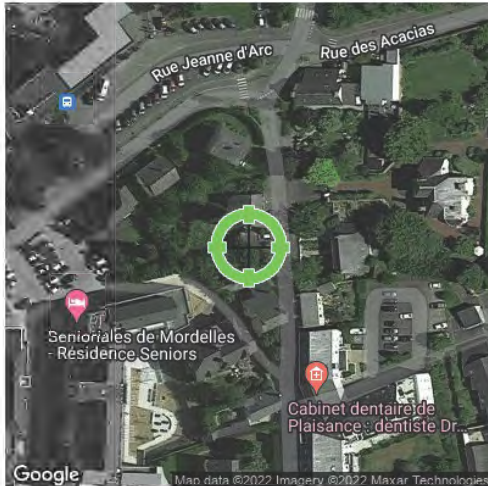
204D D

2/ 2



Generali Iard, Société anonyme au capital de 94 630 300 euros - Entreprise régie par le Code des assurances - 552 062 663 RCS Paris
 Generali Vie, Société anonyme au capital de 336 872 976 euros - Entreprise régie par le Code des assurances - 602 062 481 RCS Paris
 Siège social : 2 rue Pillet-Will - 75009 Paris
 Sociétés appartenant au Groupe Generali immatriculé sur le registre italien des groupes d'assurances sous le numéro 026

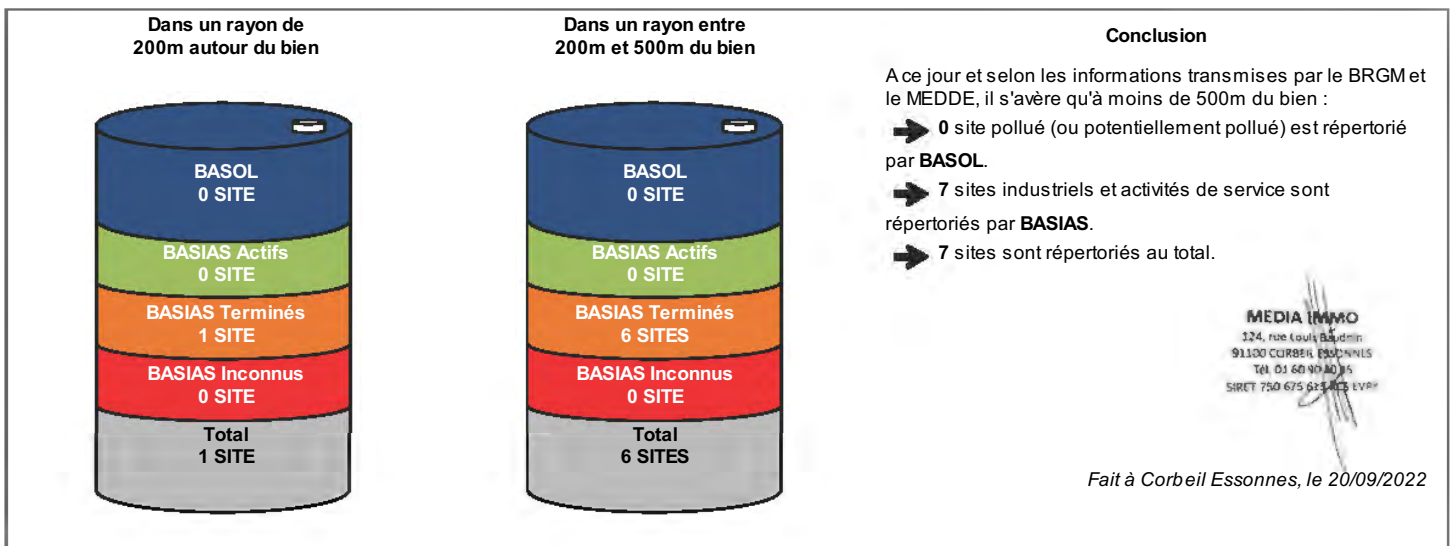
Etat des Risques de Pollution des Sols (ERPS)*



Réalisé en commande** par	Media Immo
Pour le compte de	CÉCILE PINSON-SIBILLOTTE & ALBAN SIBILLOTTE
Numéro de dossier	
Date de réalisation	20/09/2022

Localisation du bien	rue Jeanne d'Arc et rue de Plaisance 35310 MORDELLES
Section cadastrale	AH 215, AH 216, AH 217, AH 218, AH 219, AH 220
Altitude	30.89m
Données GPS	Latitude 48.073139 - Longitude -1.85091

Désignation du vendeur	MARIGNAN
Désignation de l'acquéreur	



* Ce présent document n'a pour but que de communiquer, A TITRE INFORMATIF, à l'acquéreur ou au locataire, les informations rendues publiques par l'Etat concernant les risques de pollution des sols.

** Media Immo réalise, sous sa seule responsabilité, l'ERPS du client. Ceci sous couvert que les informations de localisation du bien transmises par le client soient exactes et que les informations obtenues sur les bases de données BASOL et BASIAS et des futurs SIS soient à jour.

Document réalisé à partir des bases de données **BASIAS** et **BASOL**

(gérées par le **BRGM** - Bureau de Recherches Géologiques et Minières et le **MEDDE** - Ministère de l'Ecologie, du Développement Durable et de l'Energie)

SOMMAIRE

Synthèse de votre Etat des Risques de Pollution des Sols
Qu'est-ce que l'Etat des Risques de Pollution des Sols (ERPS) ?
Cartographie des sites situés à moins de 200m du bien et à moins de 500m du bien
Inventaire des sites situés à moins de 200m du bien, 500m du bien et non localisés

Qu'est-ce que l'ERPS ?

Ce document n'a pour but que de communiquer, A TITRE INFORMATIF, à l'acquéreur ou au locataire, les informations rendues publiques par l'Etat concernant les risques de pollution des sols.

Doit-on prévoir de prochains changements ?

Oui : En application du **Décret n°2015-1353 du 26 octobre 2015** prévus par l'article L.125-6 du code de l'environnement, l'actuel ERPS sera progressivement interprété par l'élaboration de Secteurs d'Information sur les Sols, plus communément appelés les **SIS** et seront intégrés à l'ERP.

Dans quels délais ?

Le décret nous informe que les pouvoirs publics territoriaux de chaque département doivent élaborer et valider les SIS **entre le 1er janvier 2016 et le 1er janvier 2019**.

Que propose Media Immo durant ces 3 ans ?

Jusqu'à la mise en application progressive des arrêtés préfectoraux relatifs aux SIS, **Media Immo** vous transmet, à **titre informatif**, les informations actuellement disponibles et rendues publiques par l'Etat à travers les bases de données **BASOL** et **BASIAS**.

Que signifient BASOL et BASIAS ?

➔ **BASOL** : **BA**se de données des sites et **SOL**s pollués (ou potentiellement pollués) par les activités industrielles appelant une action des pouvoirs publics, à titre préventif ou curatif.

➔ **BASIAS** : Base de données d'**Anciens Sites Industriels** et **Activités de Service**, réalisée essentiellement à partir des archives et gérée par le **BRGM** (Bureau de **R**echerches **G**éologiques et **M**inières). **Il faut souligner qu'une inscription dans BASIAS ne préjuge pas d'une éventuelle pollution à son endroit.**

Comment sont établis les périmètres et attributs des futurs SIS ?

Le préfet élabore la liste des projets de SIS et la porte à connaissance des maires de chaque commune. L'avis des maires est recueilli, puis les informations de pollution des sols sont mises à jour grâce à la contribution des organismes participants. Ces secteurs seront représentés dans un ou plusieurs documents graphiques, à **l'échelle cadastrale**.

Qu'est-ce qu'un site pollué ?

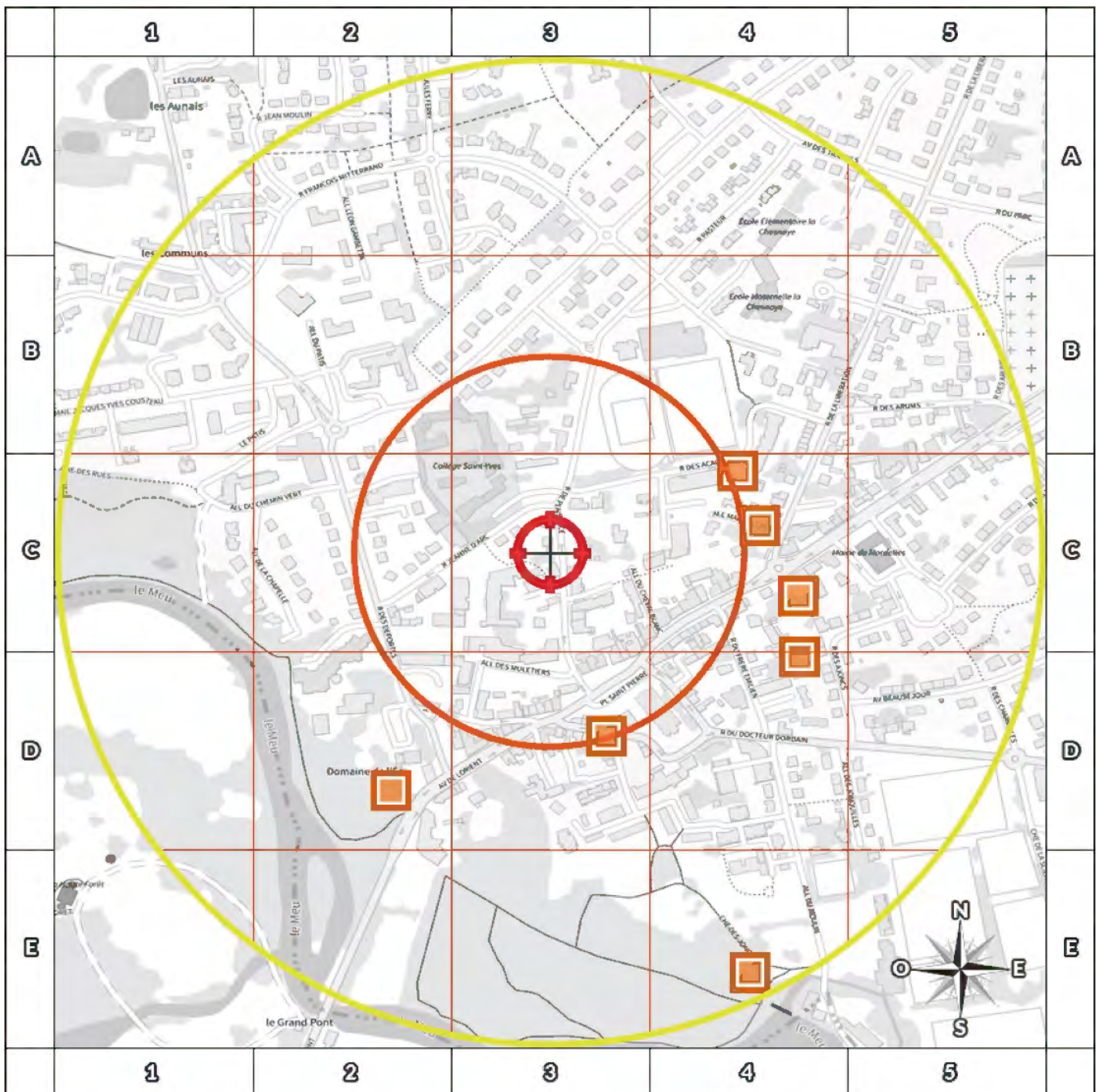
Un site pollué est un site qui, du fait d'anciens dépôts de déchets ou d'infiltration de substances polluantes, présente une pollution susceptible de provoquer une nuisance ou un risque pérenne pour les personnes ou l'environnement. Ces situations sont souvent dues à d'anciennes pratiques sommaires d'élimination des déchets, mais aussi à des fuites ou à des épandages de produits chimiques, accidentels ou pas. Il existe également autour de certains sites des contaminations dues à des retombées de rejets atmosphériques accumulés au cours des années voire des décennies.

Quels sont les risques si le vendeur ou le bailleur n'informe pas l'acquéreur ou le locataire ?

« À défaut et si une pollution constatée rend le terrain impropre à la destination précisée dans le contrat, **dans un délai de deux ans à compter de la découverte de la pollution**, l'acquéreur ou le locataire a le choix de demander la **résolution du contrat** ou, selon le cas, de **se faire restituer une partie du prix de vente ou d'obtenir une réduction du loyer**. L'acquéreur peut aussi demander la **réhabilitation du terrain aux frais du vendeur** lorsque le coût de cette réhabilitation ne paraît pas disproportionné par rapport au prix de vente ». (Extrait du Décret)

Cartographie des sites

situés à moins de 200m du bien et à moins de 500m du bien



- BASOL : BAse de données des sites et SOLs pollués (ou potentiellement pollués)
- BASIAS en activité : Base de données d'Anciens Sites Industriels et Activités de Service
- BASIAS dont l'activité est terminée : Base de données d'Anciens Sites Industriels et Activités de Service
- BASIAS dont l'activité est inconnue : Base de données d'Anciens Sites Industriels et Activités de Service
- Emplacement du bien
- Zone de 200m autour du bien
- Zone de 500m autour du bien

Retrouvez sur cette cartographie un inventaire des sites pollués (ou potentiellement polluée) situés à moins de 500m du bien représentés par les pictos et . Chacun de ces pictos est détaillé sur la page suivante grâce à sa lettre et son numéro (A2, B4, ...) qui vous aideront à vous repérer sur la carte.

Inventaire des sites

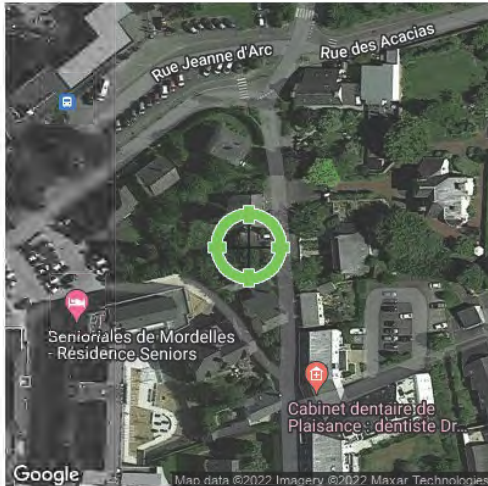
situés à moins de 200m du bien et à moins de 500m du bien

Repère	Nom	Activité des sites situés à moins de 200m	Adresse	Distance (Environ)
D3	GUILLOIN, pressing et emploi de liquides halogènes	Blanchisserie-teinturerie (gros, ou détail lorsque les pressings de quartier sont retenus par le Comité de pilotage de l'IHR) ; blanchissement et traitement des pailles, fibres textiles, chiffons	MORDELLES	195 m

Repère	Nom	Activité des sites situés de 200m à 500m	Adresse	Distance (Environ)
C4	JEANTIL et Cie Sté, atelier de construction mécanique	Dépôt de liquides inflammables (D.L.I.), Fabrication et/ou stockage (sans application) de peintures, vernis, encres et mastics ou solvants, Fabrication de machines agricoles et forestières (tracteurs...) et réparation	MORDELLES	206 m
C4	MIL Sté, garage et dépôt de carburant	Garages, ateliers, mécanique et soudure	MORDELLES	213 m
C4	BLANDEL Albert , travail et vernissage du bois	Imprégnation du bois ou application de peintures et vernis...	MORDELLES	255 m
D4	BARIL François, dépôt de fuel	Dépôt de liquides inflammables (D.L.I.)	Le Bas Rouge MORDELLES	273 m
D2	ROCHER Rémy, garage	Carrosserie, atelier d'application de peinture sur métaux, PVC, résines, plastiques (toutes pièces de carénage, internes ou externes, pour véhicules...), Garages, ateliers, mécanique et soudure	MORDELLES	289 m
E4	Station d'épuration	Collecte et traitement des eaux usées (station d'épuration)	MORDELLES	470 m

Nom	Activité des sites non localisés	Adresse
Aucun site non localisé		

Installations Classées pour la Protection de l'Environnement (ICPE)*



Réalisé en commande** par	Media Immo
Pour le compte de	CÉCILE PINSON-SIBILLOTTE & ALBAN SIBILLOTTE
Numéro de dossier	
Date de réalisation	20/09/2022

Localisation du bien	rue Jeanne d'Arc et rue de Plaisance 35310 MORDELLES
Section cadastrale	AH 215, AH 216, AH 217, AH 218, AH 219, AH 220
Altitude	30.89m
Données GPS	Latitude 48.073139 - Longitude -1.85091

Désignation du vendeur	MARIGNAN
Désignation de l'acquéreur	

RÉFÉRENCES

Seules sont concernées les ICPE suivies par les DREAL (Directions régionales de l'environnement, de l'aménagement et du logement) pour la majorité des établissements industriels et les DD(CS)PP (Directions départementales (de la cohésion sociale et) de la protection des populations) pour les établissements agricoles, les abattoirs et les équarrissages et certaines autres activités agroalimentaires, avec distinction en attribut du type d'ICPE (SEVESO, IPPC, Silo, Carrière, Autres), de l'activité principale et des rubriques de la nomenclature des installations classées pour lesquelles l'établissement industriel est autorisé.

GÉNÉALOGIE

Cette base contient les installations soumises à autorisation ou à enregistrement (en construction, en fonctionnement ou en cessation d'activité). Les données proviennent d'une extraction de la base de données fournie par le Ministère de l'écologie, du développement durable et de l'énergie (MEDDE) et la géolocalisation est effectuée sur la base des coordonnées Lambert indiquées dans l'extraction.

QUALITÉ DES DONNÉES

Le niveau de précision de la localisation indiqué en attribut pour chaque ICPE est variable ; Elles peuvent être localisées au Centre de la commune concernée, à l'adresse postale, à leurs coordonnées précises ou leur valeur initiale.

*** Ce présent document n'a pour but que de communiquer, A TITRE INFORMATIF, à les informations rendues publiques par l'Etat.**

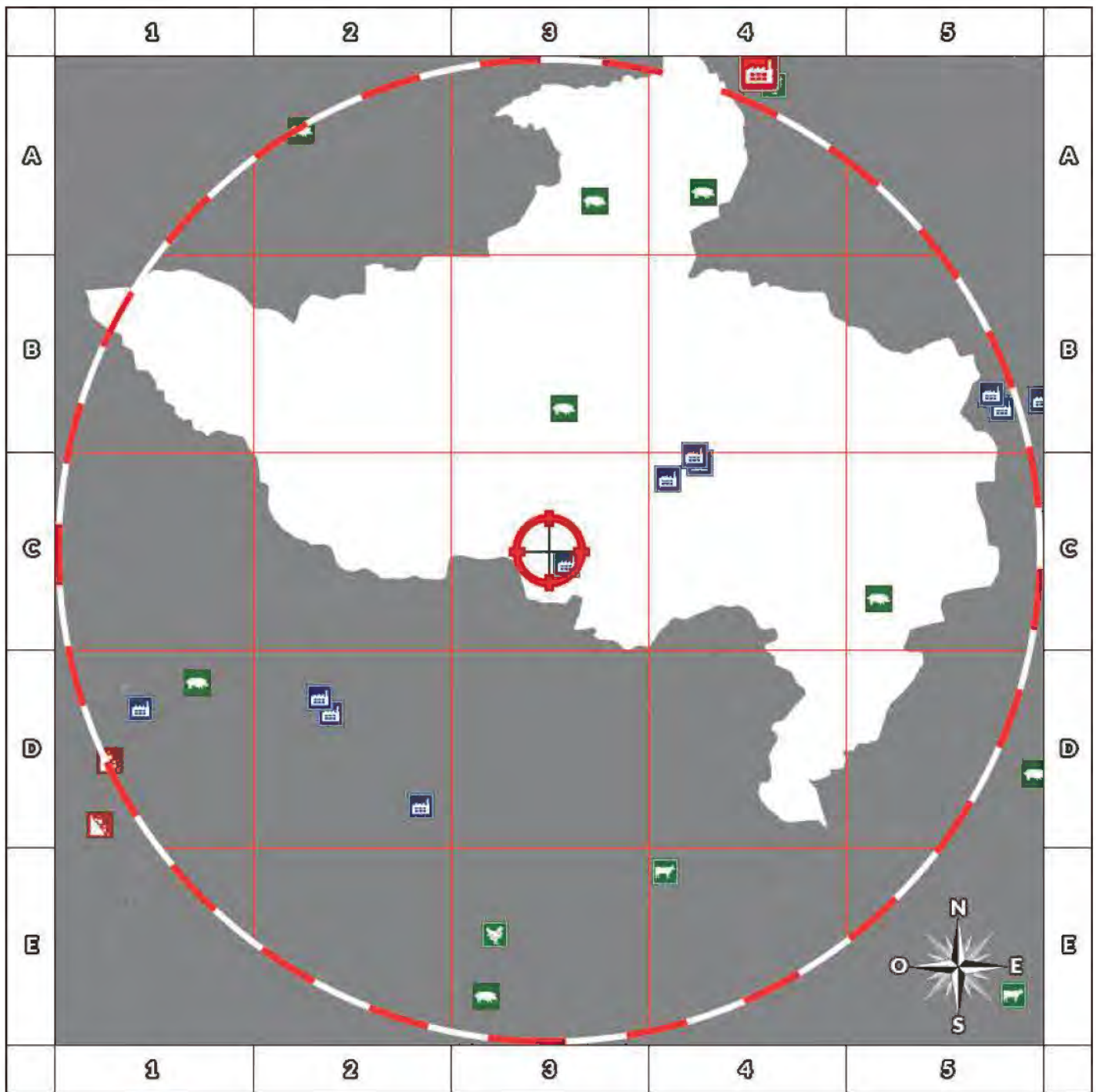
**** Media Immo réalise, sous sa seule responsabilité, l'ICPE du client. Ceci sous couvert que les informations de localisation du bien transmises par le client soient exactes et que les informations obtenues sur les bases de données soient à jour.**

SOMMAIRE

Synthèse des Installations Classées pour la Protection de l'Environnement
Cartographie des ICPE
Inventaire des ICPE

Cartographie des ICPE

Commune de MORDELLES



2000m









- | | |
|---|--|
|  Usine Seveso |  Elevage de porc |
|  Usine non Seveso |  Elevage de bovin |
|  Carrière |  Elevage de volaille |
|  Emplacement du bien |  Zone de 5000m autour du bien |

Retrouvez sur cette cartographie un inventaire des Installations Classées pour le Protection de l'Environnement situées à moins de 5000m du bien représentées par les pictos , , , ,  et .

Chacun de ces pictos est détaillé sur la page suivante grâce à sa lettre et son numéro (A2, B4, ...) qui vous aideront à vous repérer sur la carte.

Inventaire des ICPE

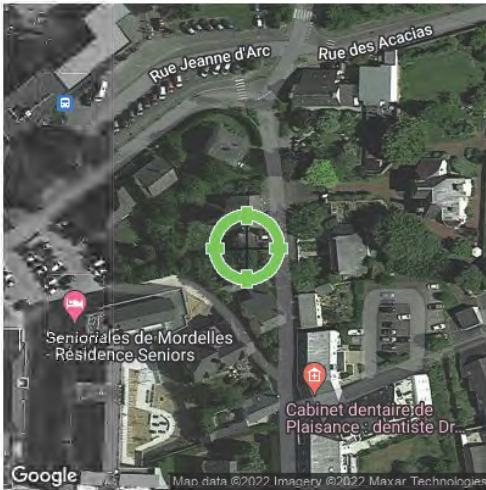
Commune de MORDELLES

Repère	Situation	Nom	Adresse	Etat d'activité Régime	Seveso Priorité Nationale
ICPE situées à moins de 5000m du bien					
	Valeur Initiale	BEAUFILS Octave	Chaumière du Prévert 35310 MORDELLES	En cessation d'activité INCONNU	Non Seveso NON
	Valeur Initiale	SAUR - Centre Ile et Vilaine	ZA Avenue les Platanes 35310 MORDELLES	En cessation d'activité INCONNU	Non Seveso NON
	Valeur Initiale	SOCIETE BRIENT	Z A C DES FONTENELLES BP 4 35310 MORDELLES	En fonctionnement Enregistrement	Non Seveso NON
	Coordonnées Précises	GAEC LE SILLON	metrie 35310 MORDELLES	En fonctionnement Enregistrement	Non Seveso NON
	Coordonnées Précises	GAEC DES OLMIERS	LA BASSE GRILLONNAIS 35310 MORDELLES	En fonctionnement Enregistrement	Non Seveso NON
	Coordonnées Précises	GAEC LA GUICHARDAIS	GUICHARDAIS 35310 MORDELLES	En fonctionnement Enregistrement	Non Seveso NON
	Coordonnées Précises	GAEC DES PEUPLIERS	VERT BOIS 35310 MORDELLES	En fonctionnement Enregistrement	Non Seveso NON
	Adresse Postale	RENNES METROPOLE	Rue de la Croix Igon 35310 MORDELLES	En fonctionnement Autorisation	Non Seveso NON

Nom	Adresse	Etat d'activité Régime	Seveso Priorité Nationale
ICPE situées à plus de 5000m du bien			
Aucun ICPE à plus de 5000m du bien sur la commune MORDELLES			

Etat des nuisances sonores aériennes

En application des articles L 112-3 et L 112-9 du Code de l'Urbanisme



Réalisé en commande* par	Media Immo
Pour le compte de	CÉCILE PINSON-SIBILLOTTE & ALBAN SIBILLOTTE
Numéro de dossier	
Date de réalisation	20/09/2022

Localisation du bien	rue Jeanne d'Arc et rue de Plaisance 35310 MORDELLES
Section cadastrale	AH 215, AH 216, AH 217, AH 218, AH 219, AH 220
Altitude	30.89m
Données GPS	Latitude 48.073139 - Longitude -1.85091

Désignation du vendeur	MARIGNAN
Désignation de l'acquéreur	

* Media Immo réalise, sous sa seule responsabilité, l'ENSA du client. Ceci sous couvert que les informations de localisation du bien transmises par le client soient exactes et que les informations obtenues sur les bases de données soient à jour.

EXPOSITION DE L'IMMEUBLE AU REGARD D'UN OU PLUSIEURS PLANS D'EXPOSITION AU BRUIT

Non exposé	AH 215, AH 216, AH 217, AH 218, AH 219, AH 220
------------	--

SOMMAIRE

Synthese de votre **Etat des Nuisances Sonores Aériennes**
Imprimé Officiel (feuille rose/violette)
Cartographie
Prescriptions d'Urbanisme applicables dans les zones de bruit des Aérodrômes

Etat des nuisances sonores aériennes

En application des articles L 112-3 et L 112-9 du Code de l'Urbanisme

Les zones de bruit des plans d'exposition au bruit constituent des servitudes d'urbanisme (art. L. 112-3 du code de l'urbanisme) et doivent à ce titre être notifiées à l'occasion de toute cession, location ou construction immobilière.

Cet état est établi sur la base des informations mises à disposition par arrêté préfectoral n° _____ du _____

mis à jour le _____

Adresse de l'immeuble
rue Jeanne d'Arc et rue de Plaisance
35310 MORDELLES

Cadastre
AH 215, AH 216, AH 217, AH 218, AH 219, AH 220

Situation de l'immeuble au regard d'un ou plusieurs plans d'exposition au bruit (PEB)

■ L'immeuble est situé dans le périmètre d'un PEB 1 oui non

révisé

approuvé

date _____

¹ si oui, nom de l'aérodrome :

> L'immeuble est concerné par des prescriptions de travaux d'insonorisation 2 oui non

² si oui, les travaux prescrits ont été réalisés oui non

■ L'immeuble est situé dans le périmètre d'un autre PEB 1 oui non

révisé

approuvé

date _____

¹ si oui, nom de l'aérodrome :

Situation de l'immeuble au regard du zonage d'un plan d'exposition au bruit

> L'immeuble se situe dans une zone de bruit d'un plan d'exposition au bruit définie comme :

zone A ¹
forte

zone B ²
forte

zone C ³
modérée

zone D ⁴

¹ (intérieur de la courbe d'indice Lden 70)

² (entre la courbe d'indice Lden 70 et une courbe choisie entre Lden 65 et 62)

³ (entre la limite extérieure de la zone B et la courbe d'indice Lden choisie entre 57 et 55)

⁴ (entre la limite extérieure de la zone C et la courbe d'indice Lden 50). Cette zone n'est obligatoire que pour les aérodromes mentionnés au I de l'article 1609 quater viciés A du code général des impôts (et sous réserve des dispositions de l'article L. 112-9 du code de l'urbanisme pour les aérodromes dont le nombre de créneaux horaires attribuables fait l'objet d'une limitation réglementaire sur l'ensemble des plages horaires d'ouverture).

Nota bene : Lorsque le bien se situe sur 2 zones, il convient de retenir la zone de bruit la plus importante.

Documents de référence permettant la localisation de l'immeuble au regard des nuisances prises en compte

Consultation en ligne sur <https://www.geoportail.gouv.fr/donnees/plan-dexposition-au-bruit-peb>
Plan disponible en Prefecture et/ou en Mairie de MORDELLES

Vendeur - Acquéreur

Vendeur MARGINAN

Acquéreur

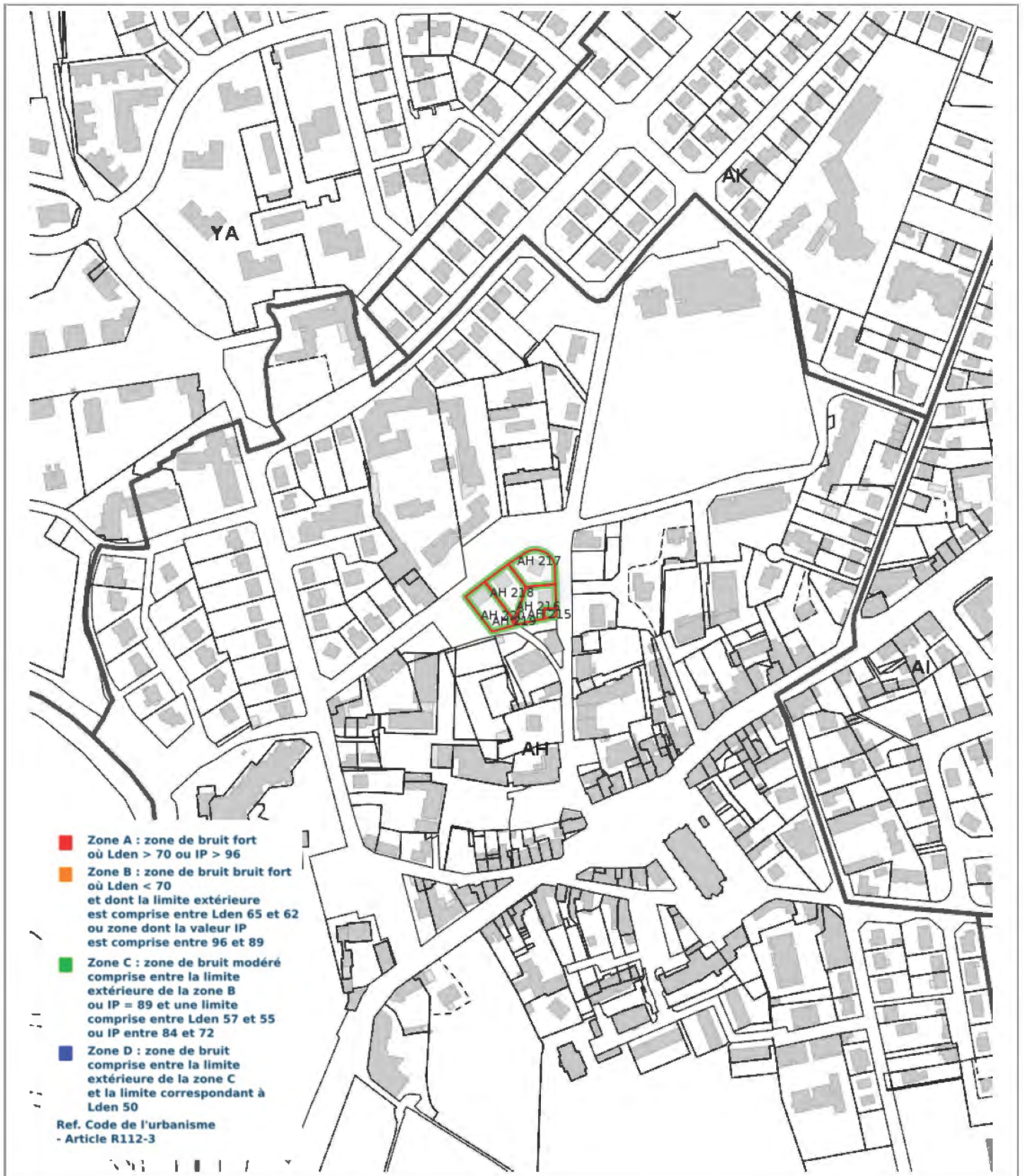
Date 20/09/2022

Fin de validité 20/03/2023

Cet état, à remplir par le vendeur ou le bailleur, est destiné à être intégré au dossier de diagnostics technique - DDT (annexé, selon le cas, à la promesse de vente ou, à défaut de promesse, à l'acte authentique de vente et au contrat de location ou annexé à ces actes si la vente porte sur un immeuble non bâti) et à être annexé à l'acte authentique de vente et, le cas échéant, au contrat préliminaire en cas de vente en l'état futur d'achèvement.

Information sur les nuisances sonores aériennes. Pour en savoir plus, consultez le site Internet du ministère de la transition écologiques et solidaire <https://www.ecologie-solidaire.gouv.fr/>

Cartographie du Plan d'Exposition au Bruit



Prescriptions d'Urbanisme applicables dans les zones de bruit des Aérodomes



PRESCRIPTIONS D'URBANISME APPLICABLES DANS LES ZONES DE BRUIT DES AERODROMES

CONSTRUCTIONS NOUVELLES	ZONE A	ZONE B	ZONE C	ZONE D
Logements nécessaires à l'activité de l'aérodrome, hôtels de voyageurs en transit				
Logements de fonction nécessaires aux activités industrielles ou commerciales admises dans la zone	dans les secteurs déjà urbanisés			
Immeubles d'habitation directement liés ou nécessaires à l'activité agricole	dans les secteurs déjà urbanisés			
Immeubles d'habitation directement liés ou nécessaires à l'activité aéronautique	s'ils ne peuvent être localisés ailleurs			
Constructions à usage industriel, commercial et agricole	s'ils ne risquent pas d'entraîner l'implantation de population permanente			
Equipements publics ou collectifs	s'ils sont nécessaires à l'activité aéronautique ou indispensables aux populations existantes			
Maisons d'habitation individuelles non groupées			si secteur d'accueil déjà urbanisé et desservi par équipements publics sous réserve d'un faible accroissement de la capacité d'accueil	
Immeubles collectifs à usage d'habitation				
Habitat groupé (lofissement, ...) parcs résidentiels de loisirs				

HABITAT EXISTANT	ZONE A	ZONE B	ZONE C	ZONE D
Opérations de rénovation, de réhabilitation, d'amélioration, d'extension mesurée ou de reconstruction des constructions existantes	sous réserve de ne pas accroître la capacité d'accueil d'habitants exposés aux nuisances			
Opérations de réhabilitation et de réaménagement urbain pour permettre le renouvellement urbain des quartiers ou villages existants			si elles n'entraînent pas d'augmentation de la population soumise aux nuisances sonores	

CONSTRUCTIONS NOUVELLES ET HABITAT EXISTANT		
autorisé sous réserve de mesures d'isolation acoustique	autorisé sous conditions	Non autorisé

© DGAC 2004