

# Etat des Risques et Pollutions

En application des articles L125-5 à 7 et R125-26 du code de l'environnement.

Référence : 2852\_044028\_21630386\_ERPS

Mode EDITION\*\*\*

Réalisé par Caroline BOMME

Pour le compte de Office Notarial Jean-Martial NICOLAS

Date de réalisation : 10 octobre 2022 (Valable 6 mois)

Selon les informations mises à disposition par arrêté préfectoral :

N° IAL-2020-01 du 1 décembre 2020.

## REFERENCES DU BIEN

### Adresse du bien

AW108,AW109,AW11

44700 Orvault

Parcelle(s) saisie(s):

AW0011, AW0108, AW0109

Vendeur

**MARIGNAN**



## SYNTHESES

A ce jour, la commune est soumise à l'obligation d'Information Acquéreur Locataire (IAL). Une déclaration de sinistre indemnisé est nécessaire.

Etat des Risques et Pollutions (ERP)						
Votre commune				Votre immeuble		
Type	Nature du risque	Etat de la procédure	Date	Concerné	Travaux	Réf.
SIS <sup>(1)</sup>	Pollution des sols	approuvé	12/09/2022	non	-	p.4
Zonage de sismicité : 3 - Modérée <sup>(2)</sup>				oui	-	-
Zonage du potentiel radon : 3 - Significatif <sup>(3)</sup>				oui	-	-

Etat des risques approfondi (Attestation Argiles / ENSA / ERPS)	Concerné	Détails
Zonage du retrait-gonflement des argiles	Non	Aléa Faible
Plan d'Exposition au Bruit <sup>(4)</sup>	Non	-
Basias, Basol, Icpé	Oui	4 sites* à - de 500 mètres

\*ce chiffre ne comprend pas les sites non localisés de la commune.

(1) Secteur d'Information sur les Sols.

(2) Zonage sismique de la France d'après l'annexe des articles R563-1 à 8 du Code de l'Environnement modifiés par les Décrets n°2010-1254 et n°2010-1255 du 22 octobre 2010 ainsi que par l'Arrêté du 22 octobre 2010 (nouvelles règles de construction parasismique - EUROCODE 8).

(3) Situation de l'immeuble au regard des zones à potentiel radon du territoire français définies à l'article R.1333-29 du code de la santé publique modifié par le Décret n°2018-434 du 4 juin 2018, délimitées par l'Arrêté interministériel du 27 juin 2018.


(4) Information cartographique consultable en mairie et en ligne à l'adresse suivante : <https://www.geoportail.gouv.fr/donnees/plan-dexposition-au-bruit-peb>

**Attention, les informations contenues dans le second tableau de synthèse ci-dessus sont données à titre informatif. Pour plus de détails vous pouvez commander un Etat des risques approfondi.**







\*\*\* En mode EDITION, l'utilisateur est responsable de la localisation et de la détermination de l'exposition aux risques.

L'édition et la diffusion de ce document implique l'acceptation des Conditions Générales de Vente, disponibles sur le site Internet Preventimmo.□

Copyright 2007-2017 Kinaxia. Tous droits réservés. Les noms et marques commerciaux appartiennent à leurs propriétaires respectifs.□

KINAXIA - SAS au capital de 165.004,56 euros - Siège social 80 Route des Lucioles - Espaces de Sophia, bâtiment C - 06560 Sophia Antipolis - SIREN : 514 061 738 - RCS GRASSE 

Attention, les informations contenues dans ce tableau de synthèse sont données à titre informatif et ne sont pas détaillées dans ce document.

Etat des risques complémentaires (Géorisques)			
Risques		Concerné	Détails
 <b>Inondation</b>	TRI : Territoire à Risque important d'Inondation	<b>Non</b>	-
	AZI : Atlas des Zones Inondables	<b>Non</b>	-
	PAPI : Programmes d'actions de Prévention des Inondations	<b>Non</b>	-
	Remontées de nappes	<b>Non</b>	-
 <b>Installation nucléaire</b>		<b>Non</b>	-
 <b>Mouvement de terrain</b>		<b>Non</b>	-
 <b>Pollution des sols, des eaux ou de l'air</b>	BASOL : Sites pollués ou potentiellement pollués	<b>Non</b>	-
	BASIAS : Sites industriels et activités de service	<b>Oui</b>	<i>Le bien se situe dans un rayon de 500 mètres d'un ou plusieurs sites identifiés.</i>
	ICPE : Installations industrielles	<b>Non</b>	-
 <b>Cavités souterraines</b>		<b>Non</b>	-
 <b>Canalisation TMD</b>		<b>Oui</b>	<i>Le bien se situe dans une zone tampon de 1000 mètres autour d'une canalisation.</i>

\*\*\* En mode EDITION, l'utilisateur est responsable de la localisation et de la détermination de l'exposition aux risques.

L'édition et la diffusion de ce document implique l'acceptation des Conditions Générales de Vente, disponibles sur le site Internet Preventimmo.

Copyright 2007-2017 Kinaxia. Tous droits réservés. Les noms et marques commerciaux appartiennent à leurs propriétaires respectifs.

KINAXIA - SAS au capital de 165.004,56 euros - Siège social 80 Route des Lucioles - Espaces de Sophia, bâtiment C - 06560 Sophia Antipolis - SIREN : 514 061 738 - RCS GRASSE

## SOMMAIRE

Synthèses.....	1
Imprimé officiel.....	4
Procédures ne concernant pas l'immeuble.....	5
Déclaration de sinistres indemnisés.....	6
Prescriptions de travaux, Documents de référence, Conclusions.....	7
Annexes.....	8

\*\*\* En mode EDITION, l'utilisateur est responsable de la localisation et de la détermination de l'exposition aux risques.

L'édition et la diffusion de ce document implique l'acceptation des Conditions Générales de Vente, disponibles sur le site Internet Preventimmo. □

Copyright 2007-2017 Kinaxia. Tous droits réservés. Les noms et marques commerciaux appartiennent à leurs propriétaires respectifs. □

## Etat des Risques et Pollutions

aléas naturels, miniers ou technologiques, sismicité, potentiel radon et pollution des sols

en application des articles L.125-5 à 7, R.125-26, R.563-4 et D.563-8-1 du Code de l'environnement et de l'article L.174-5 du nouveau Code minier

**1. Cet état, relatif aux obligations, interdictions, servitudes et prescriptions définies vis-à-vis des risques naturels, miniers ou technologiques concernant l'immeuble, est établi sur la base des informations mises à disposition par arrêté préfectoral**

n° **IAL-2020-01** du **01/12/2020**

Situation du bien immobilier (bâti ou non bâti)

Document réalisé le : 10/10/2022

### 2. Adresse

Parcelle(s) : AW0011, AW0108, AW0109

AW108,AW109,AW11 44700 Orvault

### 3. Situation de l'immeuble au regard de plans de prévention des risques naturels [PPRn]

L'immeuble est situé dans le périmètre d'un PPRn

prescrit

oui  non

L'immeuble est situé dans le périmètre d'un PPRn

appliqué par anticipation

oui  non

L'immeuble est situé dans le périmètre d'un PPRn

approuvé

oui  non

Les risques naturels pris en compte sont liés à :

(les risques grisés ne font pas l'objet d'une procédure PPR sur la commune)

Inondation  Crue torrentielle  Remontée de nappe  Submersion marine  Avalanche   
 Mouvement de terrain  Mvt terrain-Sécheresse  Séisme  Cyclone  Eruption volcanique   
 Feu de forêt  autre

L'immeuble est concerné par des prescriptions de travaux dans le règlement du ou des PPRn

oui  non

si oui, les travaux prescrits par le règlement du PPR naturel ont été réalisés

oui  non

### 4. Situation de l'immeuble au regard de plans de prévention des risques miniers [PPRm]

L'immeuble est situé dans le périmètre d'un PPRm

prescrit

oui  non

L'immeuble est situé dans le périmètre d'un PPRm

appliqué par anticipation

oui  non

L'immeuble est situé dans le périmètre d'un PPRm

approuvé

oui  non

Les risques miniers pris en compte sont liés à :

(les risques grisés ne font pas l'objet d'une procédure PPR sur la commune)

Risque miniers  Affaissement  Effondrement  Tassement  Emission de gaz   
 Pollution des sols  Pollution des eaux  autre

L'immeuble est concerné par des prescriptions de travaux dans le règlement du ou des PPRm

oui  non

si oui, les travaux prescrits par le règlement du PPR miniers ont été réalisés

oui  non

### 5. Situation de l'immeuble au regard de plans de prévention des risques technologiques [PPRt]

L'immeuble est situé dans le périmètre d'un PPRt

approuvé

oui  non

L'immeuble est situé dans le périmètre d'un PPRt

prescrit

oui  non

Les risques technologiques pris en compte sont liés à :

(les risques grisés ne font pas l'objet d'une procédure PPR sur la commune)

Risque Industriel  Effet thermique  Effet de surpression  Effet toxique  Projection

L'immeuble est situé en secteur d'expropriation ou de délaissement

oui  non

L'immeuble est situé en zone de prescription

oui  non

Si la transaction concerne un logement, les travaux prescrits ont été réalisés

oui  non

Si la transaction ne concerne pas un logement, l'information sur le type de risques auxquels l'immeuble est exposé ainsi que leur gravité, probabilité et cinétique, est jointe à l'acte de vente ou au contrat de location

oui  non

### 6. Situation de l'immeuble au regard du zonage réglementaire pour la prise en compte de la sismicité

en application des articles R.563-4 et D.563-8-1 du code de l'environnement modifiés par l'Arrêté et les Décrets n°2010-1254 / 2010-1255 du 22 octobre 2010.

L'immeuble est situé dans une commune de sismicité :

Forte Moyenne Modérée Faible Très faible  
 zone 5  zone 4  zone 3  zone 2  zone 1

### 7. Situation de l'immeuble au regard du zonage réglementaire pour la prise en compte du potentiel radon

en application des articles R125-23 du code de l'environnement et R1333-29 du code de la santé publique, modifiés par le Décret n°2018-434 du 4 juin 2018

L'immeuble se situe dans une Zone à Potentiel Radon :

Significatif Faible avec facteur de transfert Faible  
 zone 3  zone 2  zone 1

### 8. Information relative aux sinistres indemnisés par l'assurance suite à une catastrophe naturelle

L'information est mentionnée dans l'acte authentique constatant la réalisation de la vente

oui  non

### 9. Situation de l'immeuble au regard de la pollution des sols

L'immeuble est situé dans un Secteur d'Information sur les Sols (SIS)

oui  non

Selon les informations mises à disposition par l'arrêté préfectoral 2022/ICPE/346 du 12/09/2022 portant création des SIS dans le département

### Parties concernées

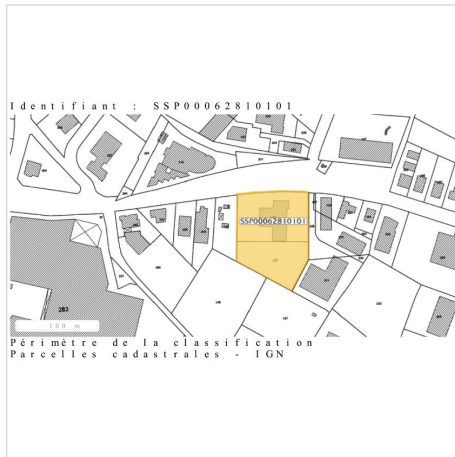
Vendeur **MARGINAN** à \_\_\_\_\_ le \_\_\_\_\_  
 Acquéreur \_\_\_\_\_ à \_\_\_\_\_ le \_\_\_\_\_

Attention ! S'ils n'impliquent pas d'obligation ou d'interdiction réglementaire particulière, les aléas connus ou prévisibles qui peuvent être signalés dans les divers documents d'information préventive et concerner le bien immobilier, ne sont pas mentionnés par cet état.

## Cartographies ne concernant pas l'immeuble

*Au regard de sa position géographique, l'immeuble n'est pas concerné par :*

Le SIS Pollution des sols, approuvé le 12/09/2022



\*\*\* En mode EDITION, l'utilisateur est responsable de la localisation et de la détermination de l'exposition aux risques.

L'édition et la diffusion de ce document implique l'acceptation des Conditions Générales de Vente, disponibles sur le site Internet Preventimmo. □  
Copyright 2007-2017 Kinaxia. Tous droits réservés. Les noms et marques commerciaux appartiennent à leurs propriétaires respectifs. □

## Déclaration de sinistres indemnisés

en application des articles L 125-5 et R125-26 du Code de l'environnement

Si, à votre connaissance, l'immeuble a fait l'objet d'une indemnisation suite à des dommages consécutifs à des événements ayant eu pour conséquence la publication d'un arrêté de catastrophe naturelle, cochez ci-dessous la case correspondante dans la colonne "Indemnisé".

### Arrêtés CATNAT sur la commune

Risque	Début	Fin	JO	Indemnisé
Par une crue (débordement de cours d'eau) - Par ruissellement et coulée de boue	13/11/2010	14/11/2010	26/05/2011	<input type="checkbox"/>
Par une crue (débordement de cours d'eau) - Par ruissellement et coulée de boue	05/01/2001	05/01/2001	27/10/2001	<input type="checkbox"/>
Par une crue (débordement de cours d'eau) - Par ruissellement et coulée de boue Mouvement de terrain	25/12/1999	29/12/1999	30/12/1999	<input type="checkbox"/>
Par une crue (débordement de cours d'eau) - Par ruissellement et coulée de boue	17/01/1995	31/01/1995	09/09/1995	<input type="checkbox"/>
Sécheresse et réhydratation - Tassements différentiels	01/05/1989	31/12/1990	05/02/1992	<input type="checkbox"/>
Par une crue (débordement de cours d'eau) - Par ruissellement et coulée de boue	15/04/1983	30/04/1983	18/05/1983	<input type="checkbox"/>
Par une crue (débordement de cours d'eau) - Par ruissellement et coulée de boue	08/12/1982	31/12/1982	18/05/1983	<input type="checkbox"/>

Pour en savoir plus, chacun peut consulter en préfecture ou en mairie, le dossier départemental sur les risques majeurs, le document d'information communal sur les risques majeurs et, sur internet, le portail dédié à la prévention des risques majeurs : [www.prim.net](http://www.prim.net)

Préfecture : Nantes - Loire-Atlantique  
Commune : Orvault

**Adresse de l'immeuble :**  
AW108,AW109,AW11  
Parcelle(s) : AW0011, AW0108, AW0109  
44700 Orvault  
France

Etabli le : \_\_\_\_\_

Vendeur : \_\_\_\_\_

MARIGNAN

Acquéreur : \_\_\_\_\_

## Prescriptions de travaux

Aucune

## Documents de référence

Aucun

## Conclusions

L'Etat des Risques délivré par Office Notarial Jean-Martial NICOLAS en date du 10/10/2022 fait apparaître que la commune dans laquelle se trouve le bien fait l'objet d'un arrêté préfectoral n°IAL-2020-01 en date du 01/12/2020 en matière d'obligation d'Information Acquéreur Locataire sur les Risques Naturels, Miniers et Technologiques.

Selon les informations mises à disposition dans le Dossier Communal d'Information, le BIEN est ainsi concerné par :

- Le risque sismique (niveau 3, sismicité Modérée) et par la réglementation de construction parasismique EUROCODE 8
- Le risque Radon (niveau : significatif)

## Sommaire des annexes

> Arrêté Préfectoral départemental n° IAL-2020-01 du 1 décembre 2020

> Cartographie :

- Cartographie réglementaire de la sismicité

*A titre indicatif, ces pièces sont jointes au présent rapport.*



**PRÉFET  
DE LA LOIRE-  
ATLANTIQUE**

*Liberté  
Égalité  
Fraternité*

**Direction départementale  
des territoires et de la mer**

**Arrêté préfectoral n° IAL-2020-01 relatif à l'information des acquéreurs et des locataires de biens immobiliers sur les Risques Naturels, Miniers et Technologiques Majeurs**

- VU** le code général des collectivités territoriales ;
- VU** le code de l'environnement, notamment les articles L 125-5 et R 125-23 à R 125-27 ;
- VU** le décret n° 2010-146 du 16 février 2010 modifiant le décret n° 2004-374 du 29 avril 2004 relatif aux pouvoirs des Préfets, à l'organisation et à l'action des services de l'Etat dans les régions et départements ;
- VU** les décrets n° 2010-1254 et n° 2010-1255 du 22 octobre 2010 modifiant le décret n° 91-461 du 14 mai 1991 relatif à la prévention du risque sismique et portant délimitation des zones de sismicité du territoire français ;
- VU** le décret n° 2012-475 du 12 avril 2012 modifiant l'article R 125-24 du Code de l'Environnement relatif notamment à l'obligation d'annexer le règlement et le rapport de présentation des plans de prévention des risques naturels, miniers ou technologiques au dossier communal d'information des acquéreurs et des locataires ;
- VU** l'arrêté préfectoral en date du 3 décembre 1998 approuvant le plan de prévention des risques d'inondation de la Sèvre Nantaise ;
- VU** l'arrêté préfectoral en date du 12 mars 2001 approuvant le plan de prévention des risques d'inondation de la Loire Amont ;
- VU** l'arrêté préfectoral en date du 3 juillet 2002 approuvant le plan de prévention des risques d'inondation du bassin aval de la Vilaine et de ses affluents ;
- VU** l'arrêté préfectoral en date du 30 mai 2007 approuvant le plan de prévention des risques technologiques autour du site de la société NOBEL EXPLOSIFS FRANCE implanté à Riaillé ;
- VU** l'arrêté inter-préfectoral en date du 15 octobre 2008 approuvant le plan de prévention des risques d'inondation de la vallée de la Moine ;
- VU** l'arrêté préfectoral en date du 4 novembre 2009 approuvant le plan de prévention des risques technologiques autour des installations de produits agropharmaceutiques exploité par la société ODALIS implantée à Mésanger ;
- VU** l'arrêté en date du 19 mars 2013 modifiant l'arrêté du 13 octobre 2005 portant définition du modèle d'imprimé pour l'établissement de l'état des risques naturels et technologiques ;
- VU** l'arrêté inter-préfectoral n° 2013301 0001 en date du 28 octobre 2013 approuvant le plan de prévention des risques technologiques autour du site de la société NITRO BICKFORD implanté à Saint-Crespin-sur-Moine ;



- VU** l'arrêté préfectoral en date du 21 février 2014 approuvant le plan de prévention des risques technologiques autour des sites des installations exploitées par les sociétés TOTAL Raffinage Marketing, ANTARGAZ et la Société Française Donges-Metz implantés sur la commune de Donges
- VU** l'arrêté préfectoral en date du 31 mars 2014 approuvant le plan de prévention des risques d'inondation de la Loire Aval dans l'agglomération nantaise ;
- VU** l'arrêté préfectoral en date du 30 septembre 2015 approuvant le plan de prévention des risques technologiques autour des installations exploitées par les sociétés ELENGY, IDEA Services vrac et YARA FRANCE implantés sur la commune de Montoir-de-Bretagne ;
- VU** l'arrêté préfectoral en date du 13 juillet 2016 approuvant le plan de prévention des risques littoraux de la Baie de Bourgneuf Nord ;
- VU** l'arrêté préfectoral en date du 13 juillet 2016 approuvant le plan de prévention des risques littoraux de la Presqu'île Guérandaise – Saint-Nazaire ;
- VU** l'arrêté du 02 février 2017 approuvant le plan de prévention des risques technologiques autour des installations du dépôt d'hydrocarbures exploité par la Société Française Donges Metz (SFDM) sur la commune de La Chapelle-Launay ;
- VU** l'arrêté du 27 octobre 2017 approuvant l'élaboration du plan de prévention des risques technologiques autour des installations du dépôt d'hydrocarbures exploité par la Société Française Donges Metz (SFDM) sur la commune de Piriac-sur-Mer ;
- VU** l'arrêté préfectoral en date du 28 janvier 2019 prescrivant le plan de prévention des risques d'inondation dans le bassin amont de la Chère sur les communes de Soudan et de Châteaubriant ;
- VU** l'arrêté préfectoral en date du 12 février 2019 approuvant le plan de prévention des risques littoraux de la Baie de Pont Mahé – Traict de Pen Bé sur le territoire des communes de Assérac, Mesquer, Piriac-sur-Mer et Saint-Molf ;
- VU** l'arrêté du 25 février 2019 approuvant le plan de prévention des risques technologiques autour du parc B de stockage de liquides inflammables exploité par la Société Française Donges-Metz sur la commune de Donges ;
- VU** l'arrêté ministériel du 20 février 2019 relatif aux informations et recommandations sanitaires à diffuser à la population en vue de prévenir les effets d'une exposition au radon dans les immeubles bâtis ;
- VU** l'arrêté préfectoral en date du 25 avril 2019 approuvant le plan de prévention des risques littoraux de la Cote de Jade sur le territoire des communes de Saint-Brévin-les-Pins, Saint-Michel-Chef-Chef, Préfailles et La Plaine-sur-Mer ;
- VU** l'arrêté préfectoral en date du 31 juillet 2019 prescrivant la révision du plan de prévention des risques d'inondation de la Sèvre Nantaise ;
- VU** l'arrêté préfectoral en date du 17 septembre 2019 prescrivant la révision du plan de prévention des risques d'inondation Loire Amont ;
- VU** les arrêtés préfectoraux n° 2020-248 à 2020-64 en date du 23 septembre 2020 portant création de SIS en Loire-Atlantique conformément à l'article 173 de la loi n° 214-366 du 24 mars 2014 pour l'accès au logement et un urbanisme rénové, dite loi ALUR, qui prévoit l'élaboration de Secteurs d'Information sur les Sols (SIS) et le décret n° 2015-1353 du 26 octobre 2015 relatifs aux articles L 125-6 et L 125-7 du code de l'environnement précisant les modalités de mise en œuvre des SIS ;

**SUR** proposition du Directeur Départemental des Territoires et de la Mer de Loire-Atlantique.

## **A R R Ê T E**

**ARTICLE 1<sup>er</sup>**: L'obligation d'information prévue aux I et II de l'article L 125-5 du code de l'environnement s'applique dans chacune des communes listées en annexe du présent arrêté.

**ARTICLE 2**: Les éléments nécessaires à l'information des acquéreurs et des locataires de biens immobiliers sur les risques naturels, miniers et technologiques majeurs pour chaque commune listée en annexe du présent arrêté, feront l'objet d'une mise à jour ou d'un nouveau dossier communal d'information sur les risques majeurs, comprenant la liste des documents de référence auxquels le vendeur ou le bailleur peut se référer.

Chaque dossier comprendra :

- la fiche synthétique sur la nature et l'intensité des risques présents dans la commune,
- les extraits cartographiques des zones exposées,
- la liste des arrêtés portant ou ayant porté reconnaissance de l'état de catastrophe, naturelle ou technologique sur le territoire de la commune.

Seront joints à ce dossier, le cas échéant,

- le règlement et le rapport de présentation des PPR inondation ou technologiques concernant le territoire de la commune.

Chaque dossier et les documents de référence attachés seront consultables en préfecture, sous-préfecture et dans les mairies concernées.

**ARTICLE 3** : Le présent arrêté abroge l'arrêté préfectoral n° IAL-2019-14 du 17 octobre 2019.

**ARTICLE 4** : L'obligation d'information prévue au IV de l'article L 125-5 du code de l'environnement s'applique à l'ensemble des communes qui ont fait l'objet d'arrêté(s) portant reconnaissance de l'état de catastrophe naturelle ou technologique.

Ces arrêtés sont consultables en préfecture, sous-préfecture et mairie concernées.

La liste de ces arrêtés est accessible à partir du Portail Internet des Services de l'Etat en Loire-Atlantique : [www.loire-atlantique.gouv.fr](http://www.loire-atlantique.gouv.fr)

**ARTICLE 5** : Les obligations applicables aux vendeurs et bailleurs découlant des dispositions de l'article L 125-5 du code de l'environnement sont applicables à compter du premier jour du quatrième mois suivant la publication au recueil des actes administratifs de la préfecture de la Loire-Atlantique des arrêtés préfectoraux prévus à ce même article.

**ARTICLE 6** : Le présent arrêté et son annexe seront publiés au Recueil des Actes Administratifs de la Préfecture de la Loire-Atlantique et dans un journal diffusé dans le département de la Loire-Atlantique.

Une copie du présent arrêté et de son annexe sera adressée aux maires des communes et à la chambre départementale des notaires de Loire-Atlantique. Les mairies devront afficher l'arrêté préfectoral et son annexe durant 1 mois.

Il sera également accessible à partir du Portail Internet des Services de l'Etat en Loire-Atlantique : [www.loire-atlantique.gouv.fr](http://www.loire-atlantique.gouv.fr)

**ARTICLE 7** : Le préfet de la Loire-Atlantique, les sous-préfets de Châteaubriant-Ancenis et de Saint-Nazaire, le chef de l'inspection des installations classées de la défense, la directrice régionale de l'environnement, de l'aménagement et du logement des Pays de la Loire, le directeur départemental des territoires et de la mer de Loire-Atlantique et les maires des communes de la Loire-Atlantique, sont chargés, chacun en ce qui le concerne, de l'exécution du présent arrêté.

Nantes, le 1<sup>er</sup> décembre 2020

Le préfet,

Pour le préfet et par délégation,  
Le secrétaire général

  
Pascal OTHEGUY



