

## Installations Classées pour la Protection de l'Environnement (ICPE)\*



<b>Réalisé en commande** par</b>	Media Immo
<b>Pour le compte de</b>	MADAME CONSTANCE ITIER
<b>Numéro de dossier</b>	
<b>Date de réalisation</b>	29/03/2023

<b>Localisation du bien</b>	52 rue des Epinettes 37540 ST CYR SUR LOIRE
<b>Section cadastrale</b>	AP 260, AP 261, AP 202, AP 29, AP 255, AP 254, AP 26
<b>Altitude</b>	96.28m
<b>Données GPS</b>	Latitude 47.418563 - Longitude 0.668534

<b>Désignation du vendeur</b>	MARIGNAN
<b>Désignation de l'acquéreur</b>	<input type="text"/>

### RÉFÉRENCES

Seules sont concernées les ICPE suivies par les DREAL (Directions régionales de l'environnement, de l'aménagement et du logement) pour la majorité des établissements industriels et les DD(CS)PP (Directions départementales (de la cohésion sociale et) de la protection des populations) pour les établissements agricoles, les abattoirs et les équarrissages et certaines autres activités agroalimentaires, avec distinction en attribut du type d'ICPE (SEVESO, IPPC, Silo, Carrière, Autres), de l'activité principale et des rubriques de la nomenclature des installations classées pour lesquelles l'établissement industriel est autorisé.

### GÉNÉALOGIE

Cette base contient les installations soumises à autorisation ou à enregistrement (en construction, en fonctionnement ou en cessation d'activité). Les données proviennent d'une extraction de la base de données fournie par le Ministère de l'écologie, du développement durable et de l'énergie (MEDDE) et la géolocalisation est effectuée sur la base des coordonnées Lambert indiquées dans l'extraction.

### QUALITÉ DES DONNÉES

Le niveau de précision de la localisation indiqué en attribut pour chaque ICPE est variable ; Elles peuvent être localisées au Centre de la commune concernée, à l'adresse postale, à leurs coordonnées précises ou leur valeur initiale.

**\* Ce présent document n'a pour but que de communiquer, A TITRE INFORMATIF, à les informations rendues publiques par l'Etat.**

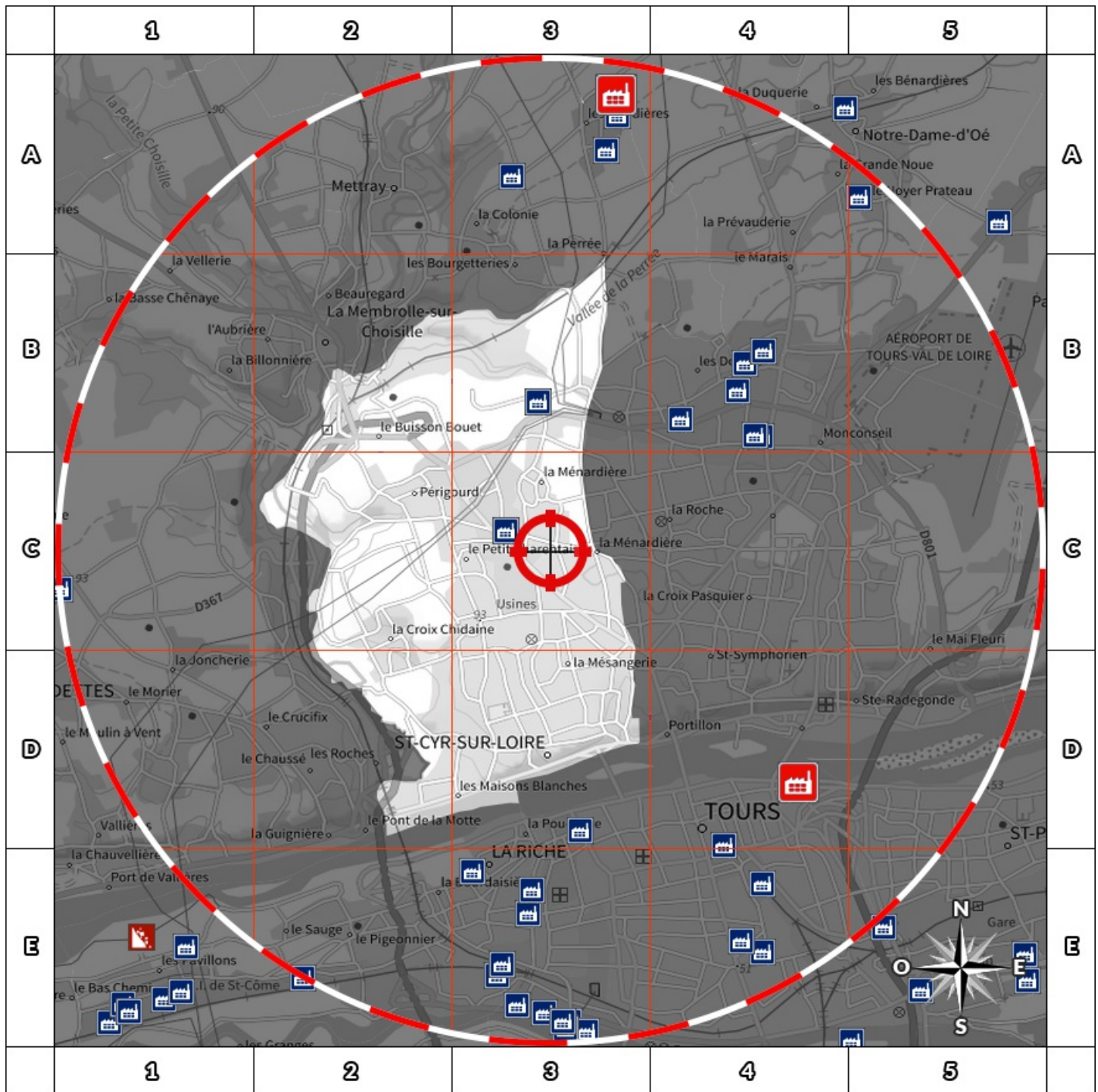
**\*\* Media Immo réalise, sous sa seule responsabilité, l'ICPE du client. Ceci sous couvert que les informations de localisation du bien transmises par le client soient exactes et que les informations obtenues sur les bases de données soient à jour.**

### SOMMAIRE

Synthèse des Installations Classées pour la Protection de l'Environnement  
Cartographie des ICPE  
Inventaire des ICPE

## Cartographie des ICPE

Commune de ST CYR SUR LOIRE



2000m



- |                     |                              |
|---------------------|------------------------------|
| Usine Seveso        | Elevage de porc              |
| Usine non Seveso    | Elevage de bovin             |
| Carrière            | Elevage de volaille          |
| Emplacement du bien | Zone de 5000m autour du bien |

Retrouvez sur cette cartographie un inventaire des Installations Classées pour le Protection de l'Environnement situées à moins de 5000m du bien représentées par les pictos et .

Chacun de ces pictos est détaillé sur la page suivante grâce à sa lettre et son numéro (A2, B4, ...) qui vous aideront à vous repérer sur la carte.

## Inventaire des ICPE


Commune de ST CYR SUR LOIRE

Repère	Situation	Nom	Adresse	Etat d'activité Régime	Seveso Priorité Nationale
<b>ICPE situées à moins de 5000m du bien</b>					
	Coordonnées Précises	SKF FRANCE	204, boulevard Charles de Gaulle 37540 ST CYR SUR LOIRE	En fonctionnement	Non Seveso
				Autorisation	NON
	Coordonnées Précises	TRB SAS (BERT)	Parc d'Activités Equatop Boulevard Alfred Nobel 37540 ST CYR SUR LOIRE	En fonctionnement	Non Seveso
				Enregistrement	NON

Nom	Adresse	Etat d'activité Régime	Seveso Priorité Nationale
<b>ICPE situées à plus de 5000m du bien</b>			
Aucun ICPE à plus de 5000m du bien sur la commune ST CYR SUR LOIRE			

## Extrait de Georisques

Depuis des données publiques de l'Etat disponibles sur le site [Georisques.gouv.fr](http://Georisques.gouv.fr)



<b>Réalisé en commande** par</b>	Media Immo
<b>Pour le compte de</b>	MADAME CONSTANCE ITIER
<b>Numéro de dossier</b>	
<b>Date de réalisation</b>	29/03/2023
<b>Localisation du bien</b>	52 rue des Epinettes 37540 ST CYR SUR LOIRE
<b>Section cadastrale</b>	AP 260, AP 261, AP 202, AP 29, AP 255, AP 254, AP 26
<b>Altitude</b>	96.28m
<b>Données GPS</b>	Latitude 47.418562689951 - Longitude 0.66853410000136
<b>Désignation du vendeur</b>	MARIGNAN
<b>Désignation de l'acquéreur</b>	<input type="text"/>



Attention : ce descriptif n'est pas un état des risques (ERP) conforme aux articles L-125-5 et R125-26 du code de l'Environnement. Ce descriptif est délivré à titre informatif. Il n'a pas de valeur juridique.




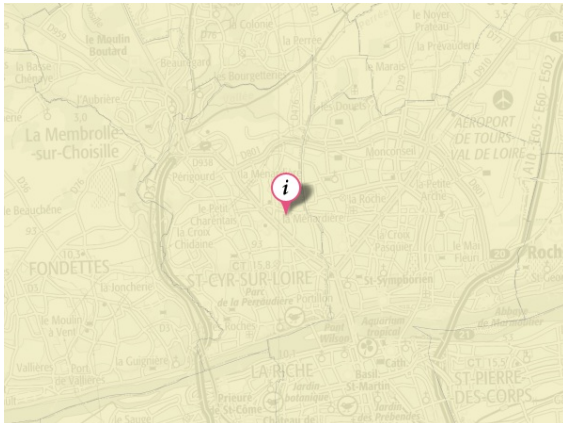
Risques	Concerné	Détails
Radon	<b>Oui</b>	Niveau : 1
TRI : Territoire à Risque important d'Inondation	<b>Oui</b>	1 TRI sur la commune
PAPI : Programmes d'Actions de Prévention des Inondations	<b>Oui</b>	1 PAPI sur la commune
Canalisations de matières dangereuses	<b>Oui</b>	24 canalisation(s) dans un rayon de 1000 m
Installations industrielles rejetant des polluants	<b>Oui</b>	9 établissement(s) rejetant des polluants dans un rayon de 5000 m
Installations nucléaires	Non	0 installation(s) nucléaire(s) dans un rayon de 10000 m 0 centrale(s) nucléaire(s) dans un rayon de 20000 m



## Cartographies


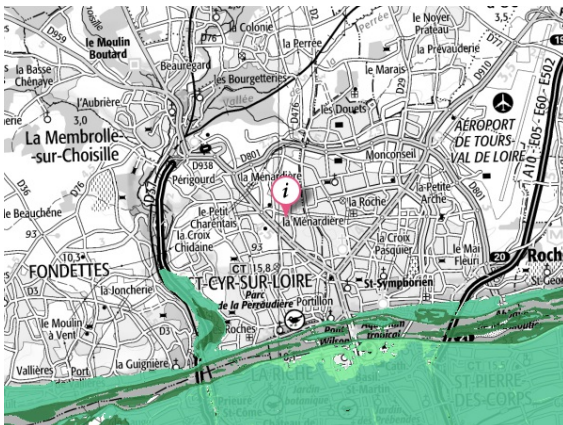
### Radon

La cartographie du potentiel du radon des formations géologiques établie par l'IRSN conduit à classer les communes en 3 catégories. Celle-ci fournit un niveau de risque relatif à l'échelle d'une commune, il ne présage en rien des concentrations présentes dans votre habitation, celles-ci dépendant de multiples autres facteurs (étanchéité de l'interface entre le bâtiment et le sol, taux de renouvellement de l'air intérieur, etc.) (Source : IRSN).



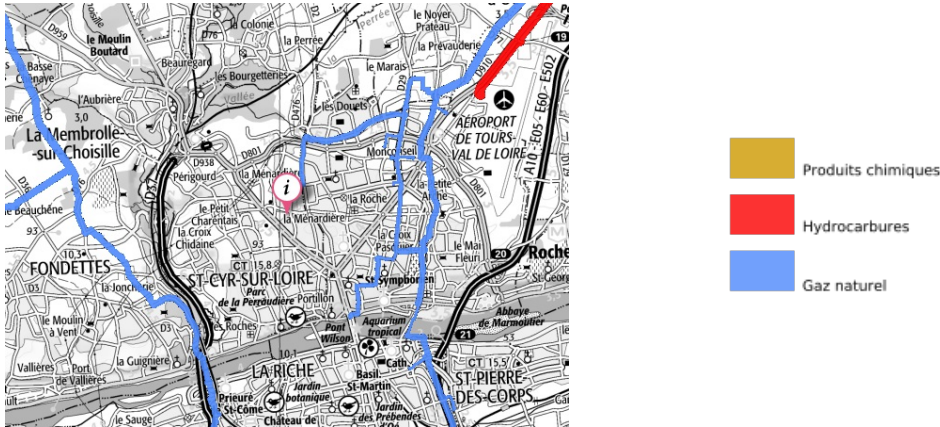
### Territoire à Risque important d'Inondation - TRI

Cette carte (Territoires à Risques importants d'Inondations – TRI) représente des zones pouvant être inondées. Ces zones sont déterminées soit en fonction d'un historique d'inondation passées soit en fonction de calculs. Trois périodes de temps sont ainsi retenues : évènement fréquent, moyen, et extrême pour situer dans le temps la possibilité d'une inondation et sa force.



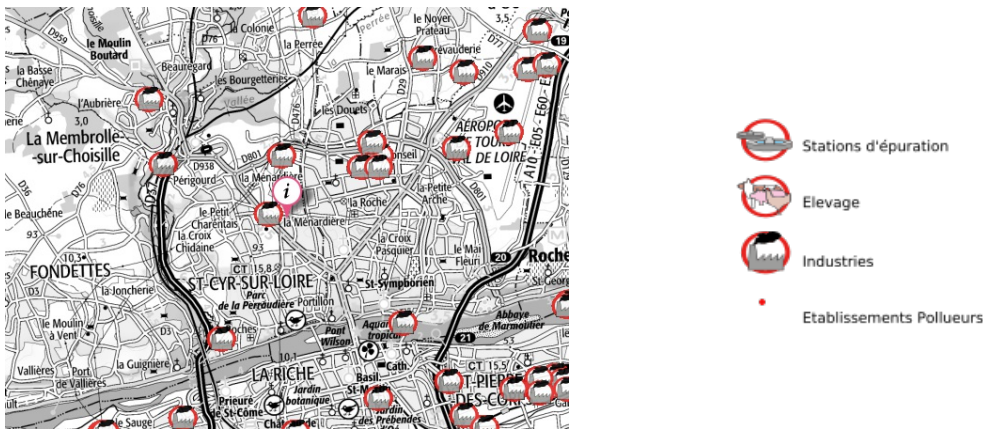
## Canalisations de matières dangereuses

La carte représente les implantations présentes autour de votre localisation. Le rayon choisi a été déterminé en fonction de la pertinence de diffusion de cette information et de l'obligation de diffusion.



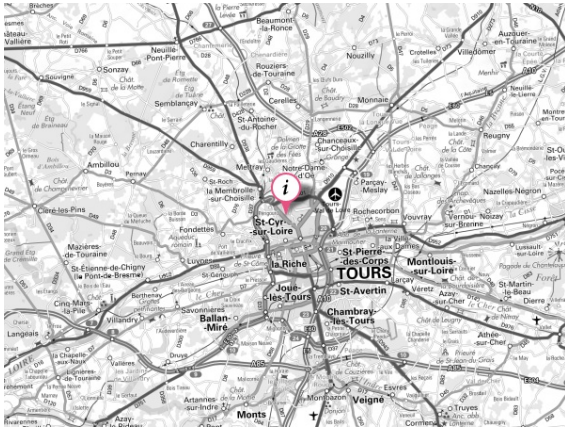
## Installations industrielles rejetant des polluants



Ces installations industrielles déclarent des rejets de polluants potentiellement dangereux dans l'air, l'eau ou les sols. La carte représente les implantations présentes autour de votre localisation. Le rayon de 5km a été déterminé en fonction de la pertinence de diffusion de cette information.



## Installations nucléaires

La carte représente les implantations présentes autour de votre localisation. Le rayon choisi a été déterminé en fonction de la pertinence de diffusion de cette information et de l'obligation de diffusion.



-  Centrale nucléaire de production d'électricité
-  Autre installation nucléaire

## Etat des nuisances sonores aériennes

En application des articles L 112-3 et L 112-9 du Code de l'Urbanisme



<b>Réalisé en commande* par</b>	Media Immo
<b>Pour le compte de</b>	MADAME CONSTANCE ITIER
<b>Numéro de dossier</b>	
<b>Date de réalisation</b>	29/03/2023

<b>Localisation du bien</b>	52 rue des Epinettes 37540 ST CYR SUR LOIRE
<b>Section cadastrale</b>	AP 260, AP 261, AP 202, AP 29, AP 255, AP 254, AP 26
<b>Altitude</b>	96.28m
<b>Données GPS</b>	Latitude 47.418563 - Longitude 0.668534

<b>Désignation du vendeur</b>	MARIGNAN
<b>Désignation de l'acquéreur</b>	<input type="text"/>

\* Media Immo réalise, sous sa seule responsabilité, l'ENSA du client. Ceci sous couvert que les informations de localisation du bien transmises par le client soient exactes et que les informations obtenues sur les bases de données soient à jour.

### EXPOSITION DE L'IMMEUBLE AU REGARD D'UN OU PLUSIEURS PLANS D'EXPOSITION AU BRUIT

Non exposé	AP 260, AP 261, AP 202, AP 29, AP 255, AP 254, AP 26
------------	--

### SOMMAIRE

Synthèse de votre **Etat des Nuisances Sonores Aériennes**  
 Imprimé Officiel (feuille rose/violette)  
 Cartographie  
 Prescriptions d'Urbanisme applicables dans les zones de bruit des Aérodrômes



## Etat des nuisances sonores aériennes

En application des articles L 112-3 et L 112-9 du Code de l'Urbanisme

Les zones de bruit des plans d'exposition au bruit constituent des servitudes d'urbanisme (art. L. 112-3 du code de l'urbanisme) et doivent à ce titre être notifiées à l'occasion de toute cession, location ou construction immobilière.

Cet état est établi sur la base des informations mises à disposition par arrêté préfectoral n° \_\_\_\_\_ du \_\_\_\_\_ mis à jour le \_\_\_\_\_

**Adresse de l'immeuble**

52 rue des Epinettes  
37540 ST CYR SUR LOIRE

**Cadastre**

AP 260, AP 261, AP 202, AP 29, AP 255, AP 254, AP 26

**Situation de l'immeuble au regard d'un ou plusieurs plans d'exposition au bruit (PEB)**

■ L'immeuble est situé dans le périmètre d'un PEB 1 oui  non

révisé

approuvé

date \_\_\_\_\_

<sup>1</sup> si oui, nom de l'aérodrome :

> L'immeuble est concerné par des prescriptions de travaux d'insonorisation 2 oui  non

<sup>2</sup> si oui, les travaux prescrits ont été réalisés oui  non

■ L'immeuble est situé dans le périmètre d'un autre PEB 1 oui  non

révisé

approuvé

date \_\_\_\_\_

<sup>1</sup> si oui, nom de l'aérodrome :

**Situation de l'immeuble au regard du zonage d'un plan d'exposition au bruit**

> L'immeuble se situe dans une zone de bruit d'un plan d'exposition au bruit définie comme :

zone A <sup>1</sup>   
forte

zone B <sup>2</sup>   
forte

zone C <sup>3</sup>   
modérée

zone D <sup>4</sup>

<sup>1</sup> (intérieur de la courbe d'indice Lden 70)

<sup>2</sup> (entre la courbe d'indice Lden 70 et une courbe choisie entre Lden 65 et 62)

<sup>3</sup> (entre la limite extérieure de la zone B et la courbe d'indice Lden choisie entre 57 et 55)

<sup>4</sup> (entre la limite extérieure de la zone C et la courbe d'indice Lden 50). Cette zone n'est obligatoire que pour les aérodromes mentionnés au I de l'article 1609 quater viciés A du code général des impôts (et sous réserve des dispositions de l'article L. 112-9 du code de l'urbanisme pour les aérodromes dont le nombre de créneaux horaires attribuables fait l'objet d'une limitation réglementaire sur l'ensemble des plages horaires d'ouverture).

Nota bene : Lorsque le bien se situe sur 2 zones, il convient de retenir la zone de bruit la plus importante.

**Documents de référence permettant la localisation de l'immeuble au regard des nuisances prises en compte**

Consultation en ligne sur <https://www.geoportail.gouv.fr/donnees/plan-dexposition-au-bruit-peb>  
Plan disponible en Prefecture et/ou en Mairie de ST CYR SUR LOIRE

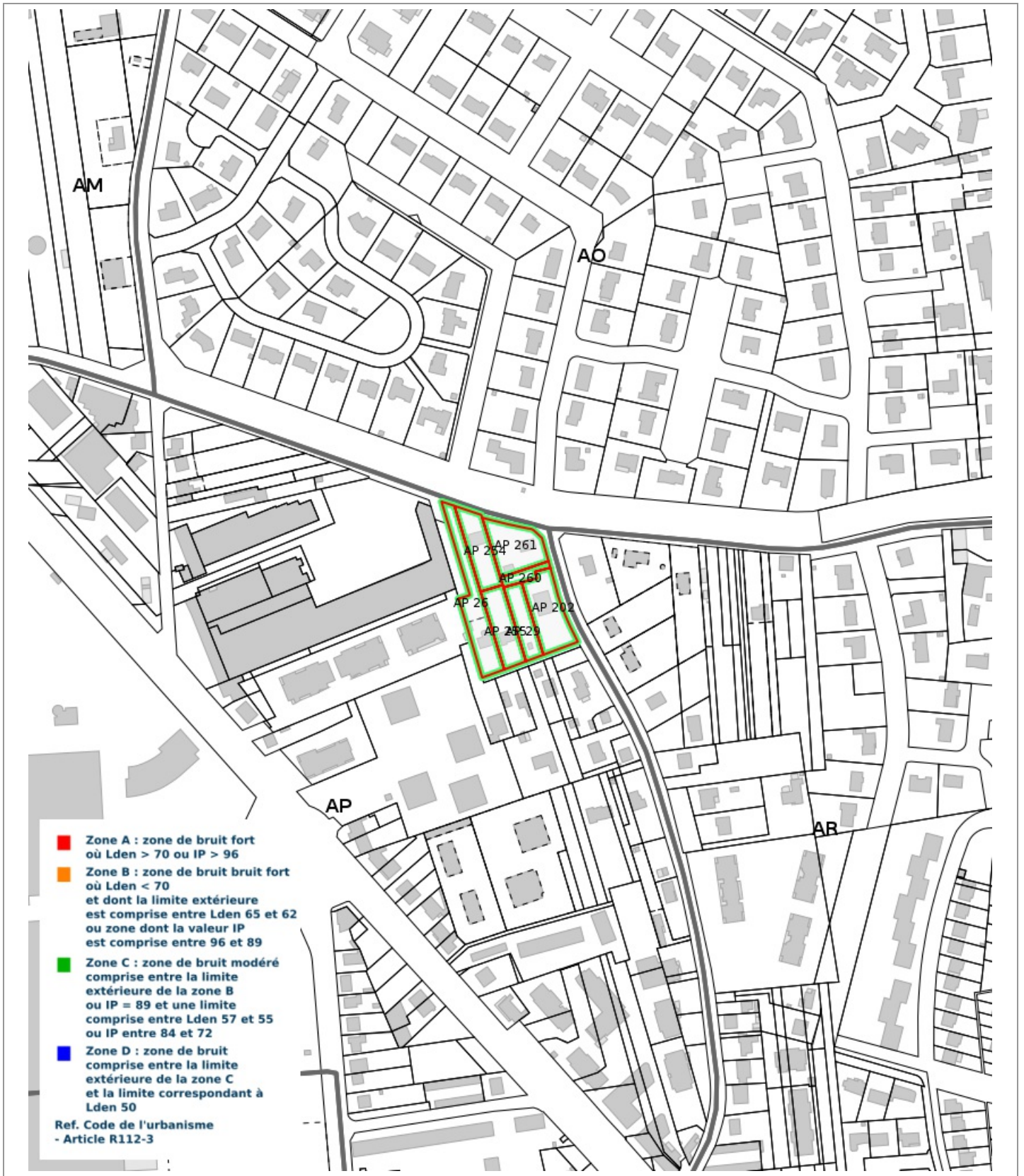
**Vendeur - Acquéreur**

<b>Vendeur</b>	MARGINAN		
<b>Acquéreur</b>			
<b>Date</b>	29/03/2023	<b>Fin de validité</b>	29/09/2023

Cet état, à remplir par le vendeur ou le bailleur, est destiné à être intégré au dossier de diagnostics technique - DDT (annexé, selon le cas, à la promesse de vente ou, à défaut de promesse, à l'acte authentique de vente et au contrat de location ou annexé à ces actes si la vente porte sur un immeuble non bâti) et à être annexé à l'acte authentique de vente et, le cas échéant, au contrat préliminaire en cas de vente en l'état futur d'achèvement.

Information sur les nuisances sonores aériennes. Pour en savoir plus, consultez le site Internet du ministère de la transition écologiques et solidaire <https://www.ecologie-solidaire.gouv.fr/>

## Cartographie du Plan d'Exposition au Bruit



## Prescriptions d'Urbanisme applicables dans les zones de bruit des Aérodomes



### PRESCRIPTIONS D'URBANISME APPLICABLES DANS LES ZONES DE BRUIT DES AERODROMES

CONSTRUCTIONS NOUVELLES	ZONE A	ZONE B	ZONE C	ZONE D
Logements nécessaires à l'activité de l'aérodrome, hôtels de voyageurs en transit				
Logements de fonction nécessaires aux activités industrielles ou commerciales admises dans la zone	dans les secteurs déjà urbanisés			
Immeubles d'habitation directement liés ou nécessaires à l'activité agricole	dans les secteurs déjà urbanisés			
Immeubles d'habitation directement liés ou nécessaires à l'activité aéronautique	s'ils ne peuvent être localisés ailleurs			
Constructions à usage industriel, commercial et agricole	s'ils ne risquent pas d'entraîner l'implantation de population permanente			
Equipements publics ou collectifs	s'ils sont nécessaires à l'activité aéronautique ou indispensables aux populations existantes			
Maisons d'habitation individuelles non groupées			si secteur d'accueil déjà urbanisé et desservi par équipements publics sous réserve d'un faible accroissement de la capacité d'accueil	
Immeubles collectifs à usage d'habitation				
Habitat groupé (lotissement, ...) parcs résidentiels de loisirs				

HABITAT EXISTANT	ZONE A	ZONE B	ZONE C	ZONE D
Opérations de rénovation, de réhabilitation, d'amélioration, d'extension mesurée ou de reconstruction des constructions existantes	sous réserve de ne pas accroître la capacité d'accueil d'habitants exposés aux nuisances			
Opérations de réhabilitation et de réaménagement urbain pour permettre le renouvellement urbain des quartiers ou villages existants			si elles n'entraînent pas d'augmentation de la population soumise aux nuisances sonores	

CONSTRUCTIONS NOUVELLES ET HABITAT EXISTANT		
autorisé sous réserve de mesures d'isolation acoustique	autorisé sous conditions	Non autorisé

© DGAC 2004