

# ETAT DES RISQUES ET POLLUTIONS

## ETAT DES NUISANCES SONORES AÉRIENNES

45 Boulevard Saccoman 13010 MARSEILLE 10

H 122 | H 241

### INFORMATION DE COMMANDE

Date de commande : 15/09/2023

Valide jusqu'au : 15/03/2024

N° de commande : 373999

Cadastre :

13210 857 H 122 13210 857 H 241

Commune : MARSEILLE 10

Code postal : 13010

Code insee : 13210

Lat/Long : 43.27639045 , 5.414641570351759

Vendeur ou Bailleur :

MARIGNAN PROVENCE

Acquéreur ou locataire :



### RESUME DE L'ETAT DES RISQUES

#### Réglementaire

RADON Niveau 1

Fiche Radon

SEISME Niveau 3

Fiche seisme

ENSA/PEB Aucun

Recul du trait de côte Non concerné

#### Informatif : ERPS

BASOL 6

BASIAS 120

ICPE 6

Sols Argileux Moyen (1)

(1) Une étude géotechnique est obligatoire en cas de construction ou modification du Bati. (Loi ELAN, Article 68)

Risque naturel <b>Risques naturels</b>	<p>[Approuvé] Le 28/10/2002 : Risques naturels Risques naturels</p> <p>[Approuvé] Le 23/02/2017 : Risques naturels Risques naturels</p> <p>[Approuvé] Le 20/06/2019 : Risques naturels Risques naturels</p> <p>[Approuvé] Le 26/06/2012 : Risques naturels Risques naturels</p> <p>[Approuvé] Le 21/05/2018 : Risques naturels Risques naturels</p>
<b>Exposition</b>	<p>H 122 NON H 241 NON</p>
Risque naturel <b>Mouvement de terrain</b>	<p>[Approuvé] Le 28/10/2002 : Mouvement de terrain Mouvement de terrain</p> <p>[Approuvé] Le 26/06/2012 : Mouvement de terrain Mouvement de terrain</p> <p>[Approuvé] Le 26/06/2012 : Mouvement de terrain Tassements différentiels</p>
<b>Exposition</b>	<p>H 122 OUI H 241 OUI</p>
Risque naturel <b>Inondation</b>	<p>[Approuvé] Le 23/02/2017 : Inondation Inondation</p> <p>[Approuvé] Le 23/02/2017 : Inondation Par une crue torrentielle ou à montée rapide de cours d'eau</p> <p>[Approuvé] Le 20/06/2019 : Inondation Inondation</p> <p>[Approuvé] Le 20/06/2019 : Inondation Par une crue torrentielle ou à montée rapide de cours d'eau</p>
<b>Exposition</b>	<p>H 122 OUI H 241 OUI</p>
Risque naturel <b>Feu de forêt</b>	<p>[Approuvé] Le 21/05/2018 : Feu de forêt Feu de forêt</p>
<b>Exposition</b>	<p>H 122 NON H 241 NON</p>
Risque minier	Aucun plan de prevention des risques minier recensé sur cette commune
Risque technologique	Aucun plan de prevention des risques technologique recensé sur cette commune

**INFORMATIONS  
LEGALES**

Cliquez sur le lien suivant pour trouver les informations légales, documents de références et annexes qui ont permis la réalisation de ce document.

<https://www.etat-risque.com/s/SRYUY>

Les informations sur les risques auxquels ce bien est exposé sont disponibles sur le site Géorisques : [georisques.gouv.fr](http://georisques.gouv.fr) (article R.125-25)

## ETAT DES RISQUES ET POLLUTIONS

Aléas naturels, miniers ou technologiques, sismicité, potentiel radon, sols pollués et nuisances sonores

Adresse ou parcelles	Code postal ou Insee	Commune
H 122   H 241	13010	MARSEILLE 10

**SITUATION DE L'IMMEUBLE AU REGARD D'UN PLAN DE PRÉVENTION DES RISQUES NATURELS (PPRN)**

> L'immeuble (ou au moins une parcelle) est situé dans le périmètre d'un PPR **N** Oui  Non

Prescrit  Anticipé  Approuvé  Date

Si oui, les risques naturels pris en considération sont liés à :

inondation <input checked="" type="checkbox"/>	crue torrentielle <input checked="" type="checkbox"/>	remontée de nappe <input type="checkbox"/>	avalanches <input type="checkbox"/>
cyclone <input type="checkbox"/>	mouvements de terrain <input checked="" type="checkbox"/>	sécheresse géotechnique <input type="checkbox"/>	feux de forêt <input type="checkbox"/>
séisme <input type="checkbox"/>	volcan <input type="checkbox"/>	autres <input type="text"/>	

Extraits des documents de référence -> Cf: cartographies ci dessous

> L'immeuble est concerné par des prescriptions de travaux dans le règlement du PPRN Oui  Non

Si oui, les travaux prescrits ont été réalisés Oui  Non

**SITUATION DE L'IMMEUBLE AU REGARD D'UN PLAN DE PRÉVENTION DES RISQUES MINIERS (PPRM)**

> L'immeuble est situé dans le périmètre d'un PPR **M** Oui  Non

prescrit  anticipé  approuvé  date

Si oui, les risques naturels pris en considération sont liés à :

mouvements de terrain  autres

Extraits des documents de référence -> Cf: cartographies ci dessous

> L'immeuble est concerné par des prescriptions de travaux dans le règlement du PPRM Oui  Non

Si oui, les travaux prescrits ont été réalisés Oui  Non

**SITUATION DE L'IMMEUBLE AU REGARD D'UN PLAN DE PRÉVENTION DES RISQUES TECHNOLOGIQUES (PPRT)**

> L'immeuble est situé dans le périmètre d'un PPR T prescrit et non encore approuvé Oui  Non

Si oui, les risques technologiques pris en considération dans l'arrêté de prescription sont liés à :

Effet toxique  Effet thermique  Effet de surpression

> L'immeuble est situé dans le périmètre d'un PPR T approuvé Oui  Non

Extraits des documents de référence -> Cf: cartographies ci dessous

> L'immeuble est situé en secteur d'expropriation ou de délaissement Oui  Non

L'immeuble est situé en zone de prescription Oui  Non

Si la transaction concerne un logement, les travaux prescrits ont été réalisés Oui  Non

Si la transaction ne concerne pas un logement, l'information sur le type de risques auxquels l'immeuble est exposé ainsi que leur gravité, probabilité et cinétique, est jointe à l'acte de vente ou au contrat de location Oui  Non

**SITUATION DE L'IMMEUBLE AU REGARD DU ZONAGE SISMIQUE RÉGLEMENTAIRE**

L'immeuble se situe dans une commune de sismicité classée en

zone 1 Très faible <input type="checkbox"/>	zone 2 Faible <input type="checkbox"/>	zone 3 Modérée <input checked="" type="checkbox"/>	zone 4 Moyenne <input type="checkbox"/>	zone 5 Forte <input type="checkbox"/>
---	--	--	---	---------------------------------------

**INFORMATION RELATIVE À LA POLLUTION DE SOLS**

> Le terrain est situé en secteur d'information sur les sols (SIS) Oui  Non

**SITUATION DE L'IMMEUBLE AU REGARD DU ZONAGE RÉGLEMENTAIRE À POTENTIEL RADON**

> L'immeuble se situe dans une commune à potentiel radon de niveau 3 Oui  Non

**INFORMATION RELATIVE AUX SINISTRES INDEMNISÉS PAR L'ASSURANCE SUITE À UNE CATASTROPHE NATURELLE, MINIÈRE OU TECHNOLOGIQUE**

> L'information est mentionnée dans l'acte de vente Oui  Non

**SITUATION DE L'IMMEUBLE AU REGARD D'UNE ZONE EXPOSÉE AU RECUL DU TRAIT DE CÔTE (ZERTC)**

> L'immeuble est situé dans une zone exposée au recul du trait de côte N/C\*  à l'horizon de 30 ans  à l'horizon entre 30 et 100 ans  Non

\*Non communiqué (en cours d'élaboration par la commune)

Vendeur ou Bailleur  
**MARIGNAN PROVENCE**

Date / Lieu  
**15/09/2023 / MARSEILLE 10**

Acquéreur ou Locataire

## ETAT DES NUISANCES SONORES AÉRIENNES

Les zones de bruit des plans d'exposition au bruit constituent des servitudes d'urbanisme (art. L. 112-3 du code de l'urbanisme) et doivent à ce titre être notifiées à l'occasion de toute cession, location ou construction immobilière

### Cet état est établi sur la base des informations mises à disposition par arrêté préfectoral

N°  du  Mis à jour le

#### 2. Adresse

#### Code postal ou Insee

#### Commune

H 122 | H 241

13010

MARSEILLE 10

#### SITUATION DE L'IMMEUBLE AU REGARD D'UN OU PLUSIEURS PLANS D'EXPOSITION AU BRUIT (PEB)

> L'immeuble est situé dans le périmètre d'un PEB **Oui**  **Non**

Révisé  Approuvé  Date

Si oui, nom de l'aérodrome :

> L'immeuble est concerné par des prescriptions de travaux d'insonorisation **Oui**  **Non**

Si oui, les travaux prescrits ont été réalisés **Oui**  **Non**

#### SITUATION DE L'IMMEUBLE AU REGARD DU PLAN D'EXPOSITION AU BRUIT (PEB)

L'immeuble se situe dans une zone de bruit d'un plan d'exposition au bruit définie comme :

**NON**  **zone A<sup>1</sup>**  **zone B<sup>2</sup>**  **zone C<sup>3</sup>**  **zone D<sup>4</sup>**   
Aucun Très forte Forte modérée Faible

<sup>1</sup> (intérieur de la courbe d'indice Lden 70)

<sup>2</sup> (entre la courbe d'indice Lden 70 et une courbe choisie entre Lden 65 celle et 62)

<sup>3</sup> (entre la limite extérieure de la zone B et la courbe d'indice Lden choisi entre 57 et 55)

<sup>4</sup> (entre la limite extérieure de la zone C et la courbe d'indice Lden 50). Cette zone n'est obligatoire que pour les aérodromes mentionnés au I de l'article 1609 quatervicies A du code général des impôts. (et sous réserve des dispositions de l'article L.112-9 du code de l'urbanisme pour les aérodromes dont le nombre de créneaux horaires attribuables fait l'objet d'une limitation réglementaire sur l'ensemble des plages horaires d'ouverture). Nota bene : Lorsque le bien se situe sur 2 zones, il convient de retenir la zone de bruit la plus importante.

#### DOCUMENTS DE RÉFÉRENCE PERMETTANT LA LOCALISATION DE L'IMMEUBLE AU REGARD DES NUISANCES PRISENT EN COMPTE

Document de référence :

Le plan d'exposition au bruit est consultable sur le site Internet du Géoportail de l'Institut national de l'information géographique et forestière (I.G.N) à l'adresse suivante : <https://www.geoportail.gouv.fr/>

Le plan d'exposition au bruit de l'aérodrome de :  
peut être consulté à la mairie de la commune de : MARSEILLE 10  
où est sis l'immeuble.

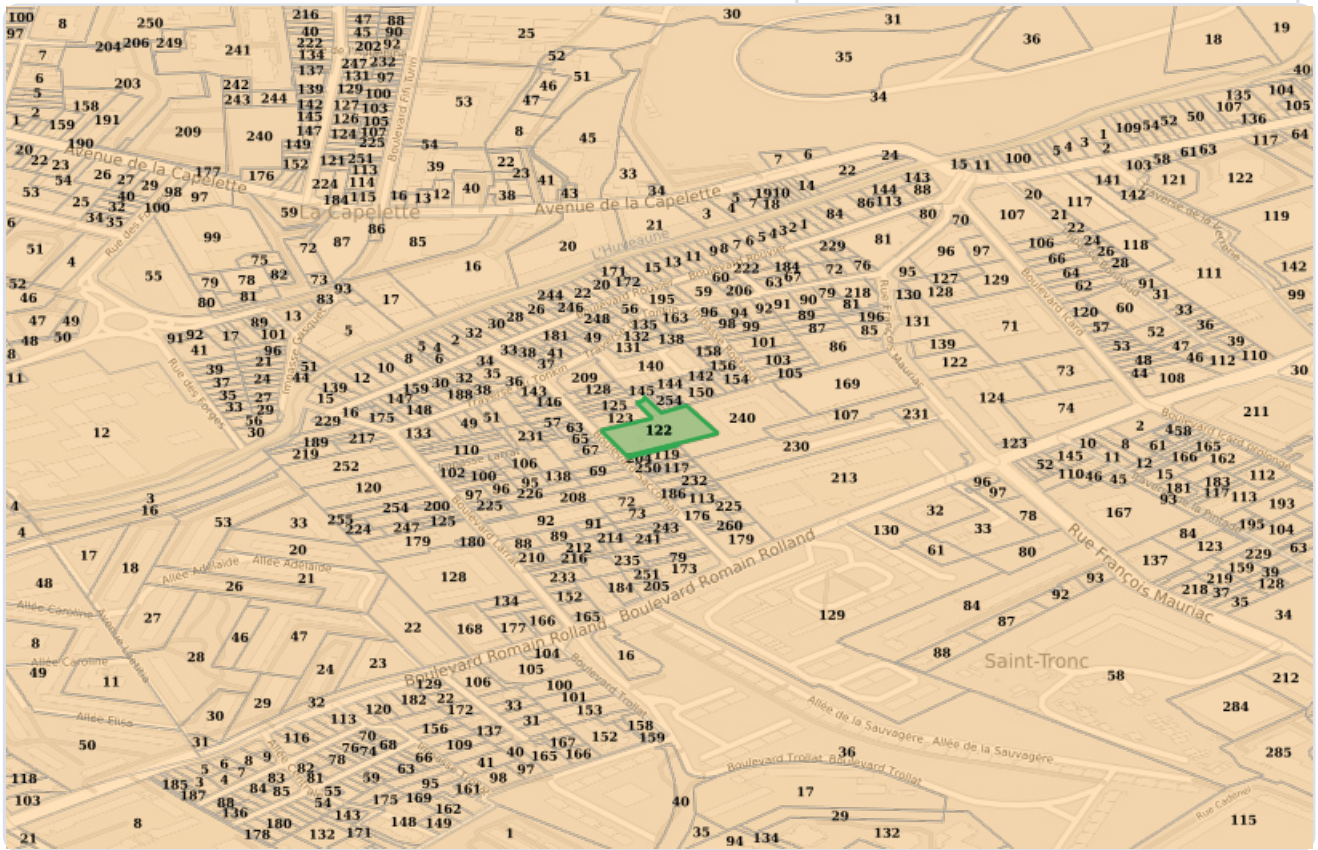
Vendeur ou Bailleur  
**MARIGNAN PROVENCE**

Date / Lieu  
**15/09/2023 / MARSEILLE 10**

Acquéreur ou Locataire

information sur les nuisances sonores aériennes pour en savoir plus. consultez le site Internet du ministère de la transition écologique et solidaire <https://www.ecologique-solidaire.gouv.fr/>

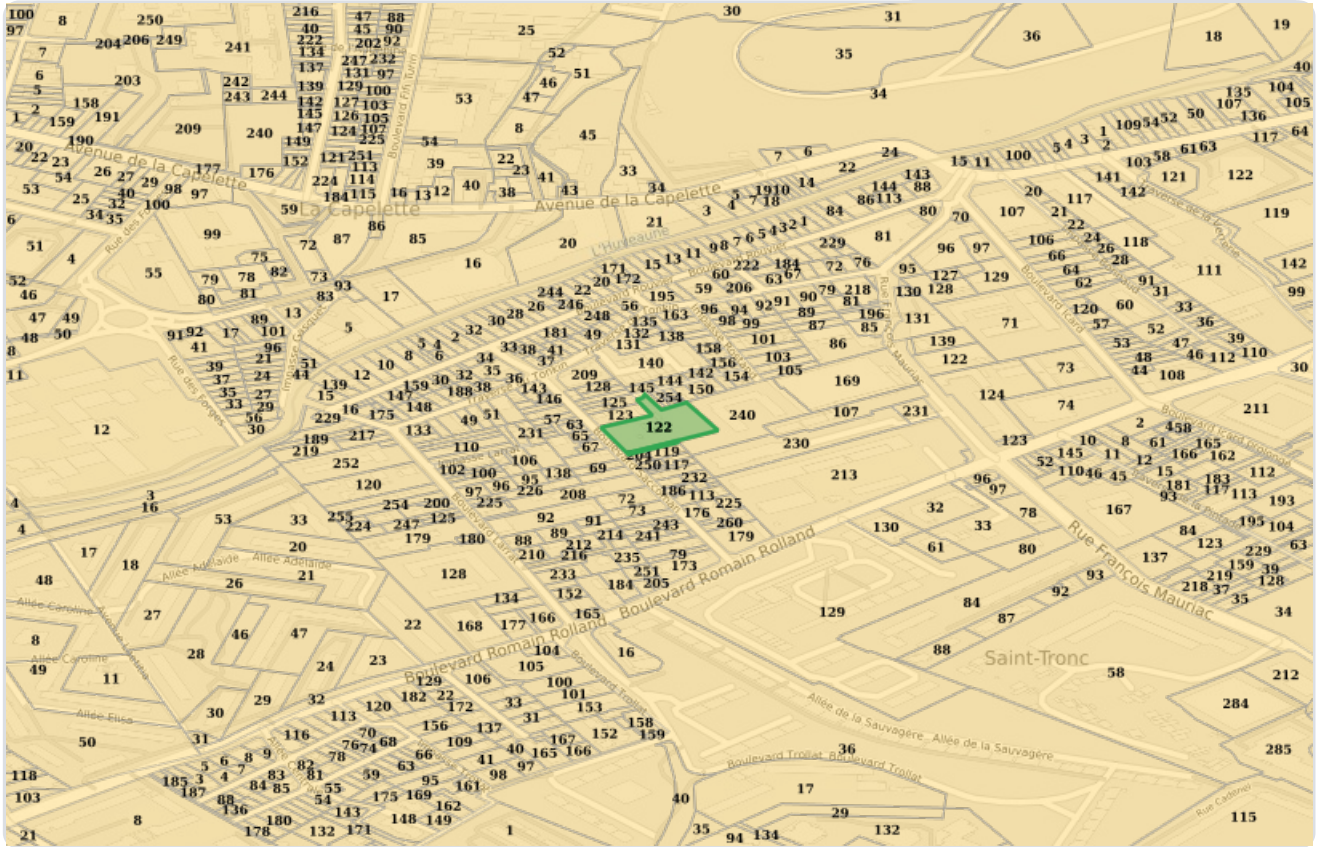
## MOUVEMENT DE TERRAIN (SOLS ARGILEUX)



## MOUVEMENT DE TERRAIN (CARRIÈRES)

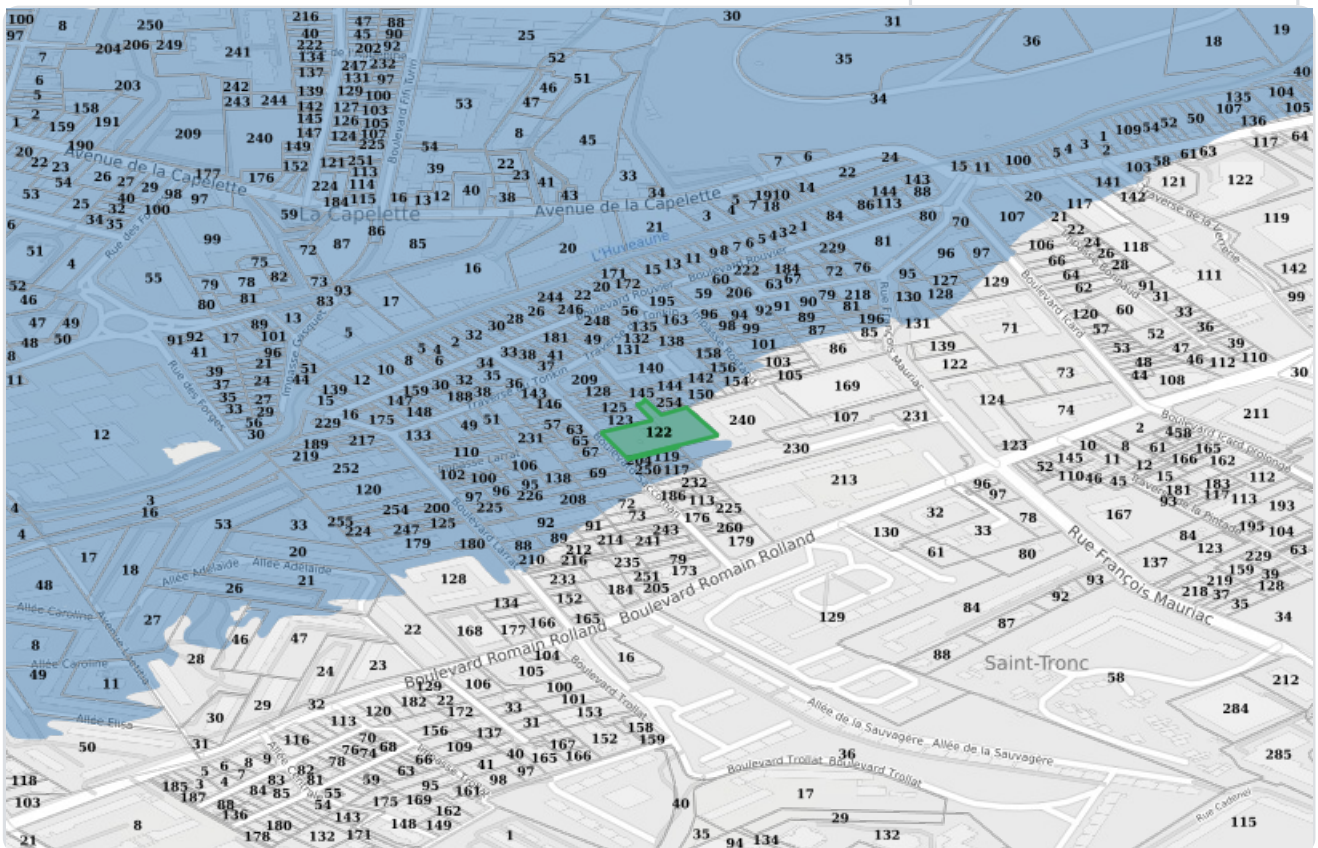


## MOUVEMENT DE TERRAIN



Zone de risque

## INONDATION



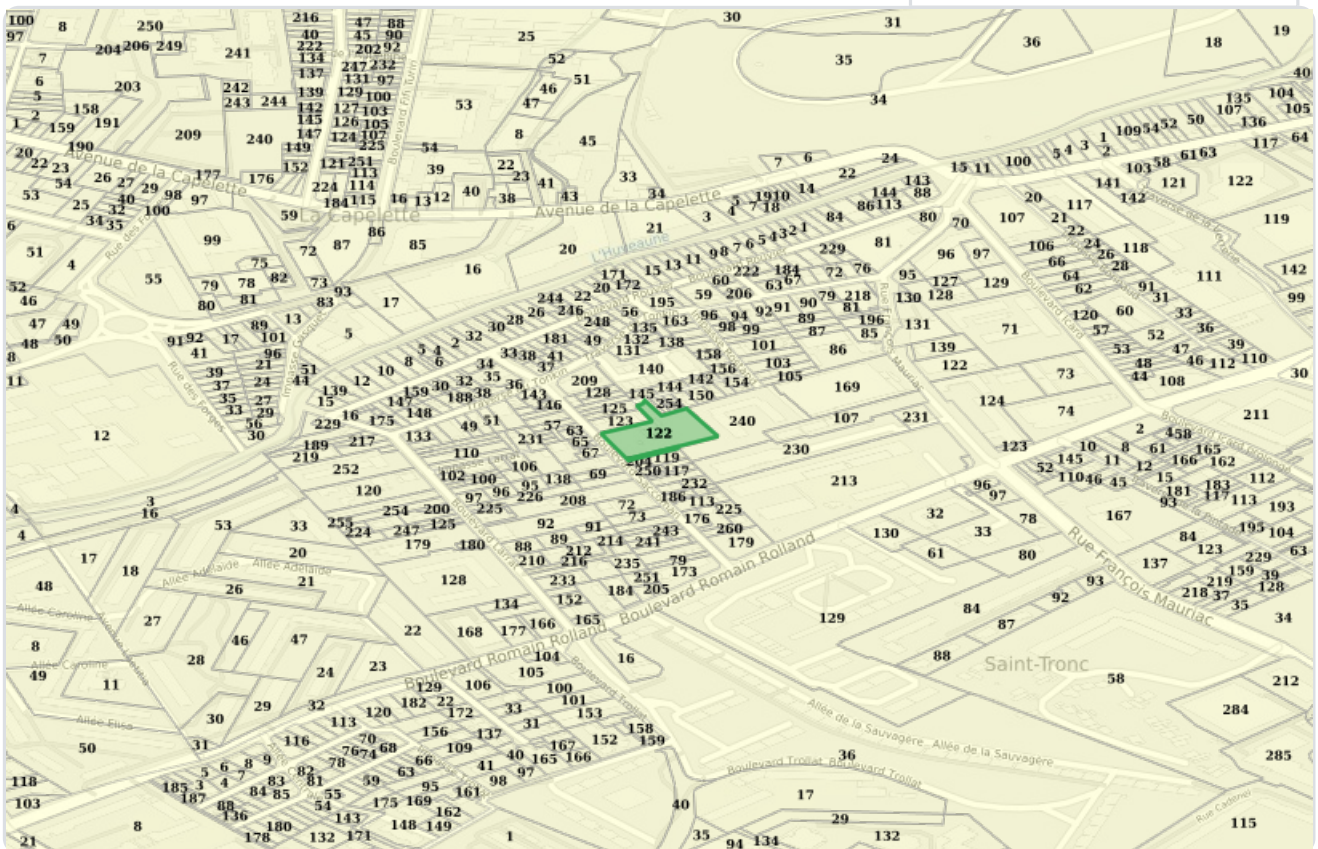
Zone de risque

# FEU DE FORÊT



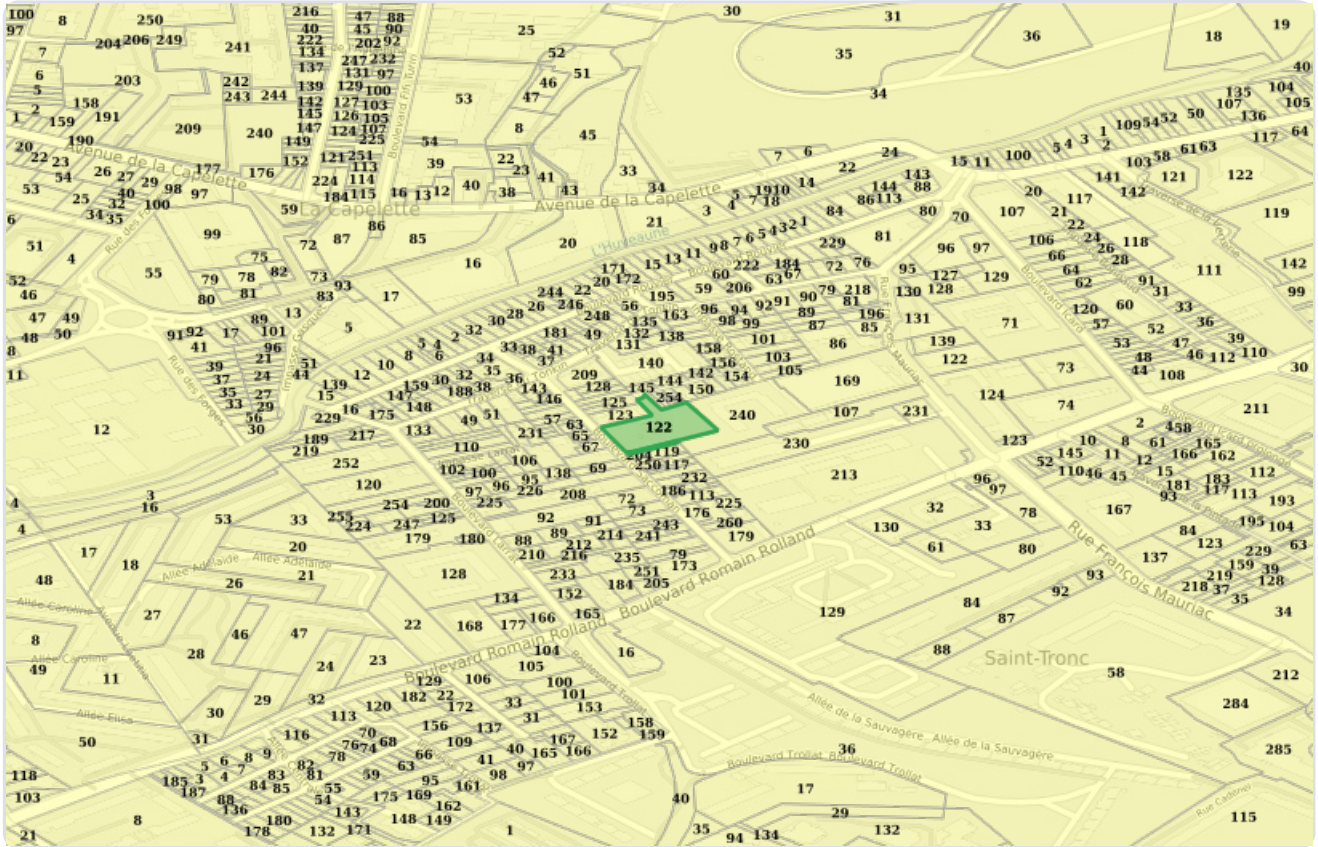
Non concerné

# RADON



Niveau 1

## SÉISME



2 - Faible

## BASOL-BASIAS



Basol • Basias



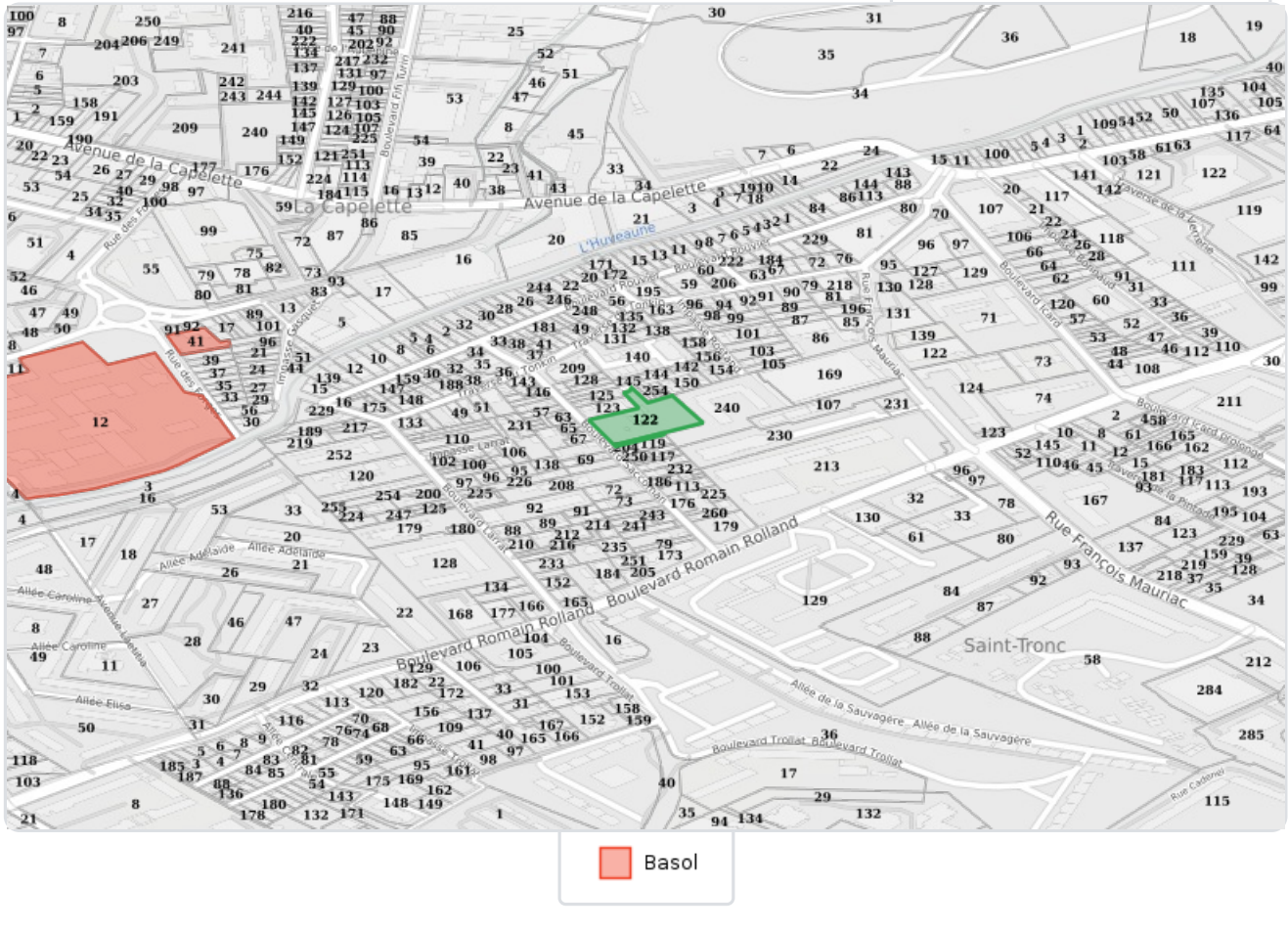


● ICPE

PLAN D'EXPOSITION AU BRUIT (PEB)



Non concerné



## Liste des sites BASIAS (à moins de 500 mètres)

Base de données des Sites Industriels et Activités de Services

Code	Raison social, Activité, Adresse	Distance
-	EMERY	76 mètres
-	COMPTOIR COMMERCIAL DE COULEURS ET VERNIS	78 mètres
-	GALVANISATION ET ETAMAGE DE STE MARGUERITE	121 mètres
-	S.M.M.I.E.	123 mètres
-	PIERCECCHI ET NERSESSIAN	128 mètres
-	PIERCECCHI ET NERSESSIAN	128 mètres
-	EMERY	145 mètres
-	COMPTOIR COMMERCIAL DE COULEURS ET VERNIS	148 mètres
-	STE ANTAR PETROLES DE L'ATLANTIQUE Relais de la Sauvagère	148 mètres
-	STE ANTAR PETROLES DE L'ATLANTIQUE Relais de la Sauvagère	151 mètres
-	S.M.M.I.E.	155 mètres
-	GALVANISATION ET ETAMAGE DE STE MARGUERITE	184 mètres
-	GAP Hygiène Santé Local ATPM Services	194 mètres
-	GAP Hygiène Santé Local ATPM Services	196 mètres
-	Mr CAMILLERI Louis	200 mètres
-	Habitat Marseille Provence (HMP) Chaufferie de "Sainte Geneviève"	224 mètres
-	Habitat Marseille Provence (HMP) Chaufferie de "Sainte Geneviève"	226 mètres
-	Pressing TARDITO (BLANCHISSERIE TEINTURERIE FEUILLES ET CALZI)	228 mètres
-	La laverie Westinghouse	247 mètres
-	La laverie Westinghouse	249 mètres
-	VAGSA SA	249 mètres
-	Mr CAMILLERI Louis	252 mètres
-	Etablissement BOULAN, Cté Industrielle de Matières plastiques	263 mètres
-	Sté Méditerranéenne de Matériel de Pêche sous marine SOMMAP	265 mètres

Code	Raison social, Activité, Adresse	Distance
-	MAJ ELIS Provence / Sté Blanchisserie Industrielle Provençale ( BIP)	267 mètres
-	PLANCHER André Cycles Motos	273 mètres
-	Préfabrication Sanitaire Bâtiment Atelier PSB	279 mètres
-	Pressing TARDITO (BLANCHISSERIE TEINTURERIE FEUILLAS ET CALZI)	282 mètres
-	ELF en 1972, Delta Circuits Imprimés	285 mètres
-	VAGSA SA	293 mètres
-	SRRHU (Société pour le Ramassage et la Récupération des Huiles Usagées)	296 mètres
-	Air Liquide	298 mètres
-	Audi / anc. Sté EMCO / anc. Teinturerie Depetris	298 mètres
-	LIEUTAUD	301 mètres
-	Gissler buanderie	302 mètres
-	PLANCHER André Cycles Motos	307 mètres
-	SRRHU SRRHU - SARP	312 mètres
-	MAJ ELIS Provence / Sté Blanchisserie Industrielle Provençale ( BIP)	313 mètres
-	STE ICARD ET CHAMPION	314 mètres
-	SARL Romain Rolland / anc. Société Française des Pétroles B.P / Monsieur et Madame Jacques SEBACH Station Service de l'Alizée	315 mètres
-	SARL ICARD / ex SARL Garage Beaudelaire Garage Beaudelaire	316 mètres
-	SARL Romain Rolland / anc. Société Française des Pétroles B.P / Monsieur et Madame Jacques SEBACH Station Service de l'Alizée	317 mètres
-	S.C.I. Anne / anc. SRRHU	317 mètres
-	Préfabrication Sanitaire Bâtiment Atelier PSB	326 mètres
-	SRRHU (Société pour le Ramassage et la Récupération des Huiles Usagées)	327 mètres
-	SA Industrielle de Chauffage	328 mètres
-	ZONGO Tanga / MORAGUES Antoine	330 mètres
-	Etablissement BOULAN, Cté Industrielle de Matières plastiques	333 mètres
-	Sté Méditerranéenne de Matériel de Pêche sous marine SOMMAP	333 mètres
-	STE IMMOBILIERE LA PAULINE	336 mètres
-	STE IMMOBILIERE LA PAULINE	337 mètres
-	VUILLAUME GEORGES	341 mètres
-	STE NICOLAS PERE ET FILS STATION SERVICE ESSO	341 mètres
-	Gissler buanderie	342 mètres
-	SRRHU SRRHU - SARP	343 mètres
-	S.C.I. Anne / anc. SRRHU	350 mètres
-	ELF en 1972, Delta Circuits Imprimés	354 mètres
-	STE ANTAR	358 mètres
-	SARL ICARD / ex SARL Garage Beaudelaire Garage Beaudelaire	359 mètres
-	SA SHELL FRANCAISE, Shell Berre (1963)	362 mètres
-	STE ICARD ET CHAMPION	362 mètres
-	AGIP //La Mure Union Station du Verdillon	362 mètres
-	Audi / anc. Sté EMCO / anc. Teinturerie Depetris	365 mètres
-	Air Liquide	367 mètres
-	LIEUTAUD	370 mètres
-	anc. L'acétylène dissous du sud-est	372 mètres
-	BLANCHISSERIE DE PROVENCE/JOSEPH NEGREL	374 mètres
-	SARL CAPELLETTE AUTO PIECES, Société FALMI Atelier de récupération de pièces automobiles	382 mètres
-	ILLICO-PRESSING	383 mètres
-	SOCIETE DES PETROLES SHELL // ex: SA MOBIL OIL FRANCAISE / Socomy Vacum Française, Shell Berre (1965), Mobil Oil Française station service	383 mètres
-	SA Industrielle de Chauffage	386 mètres
-	ZONGO Tanga / MORAGUES Antoine	391 mètres
-	VUILLAUME GEORGES	391 mètres
-	AGIP //La Mure Union Station du Verdillon	391 mètres
-	STE NICOLAS PERE ET FILS STATION SERVICE ESSO	392 mètres
-	SAVONNERIE BEAUSAVON	394 mètres
-	ETS A CAUBET ET FILS	396 mètres
-	KADRI Roger SM Garage	396 mètres
-	Compagnie Phocéenne de Chauffage "COPHOC3	396 mètres
-	SMTN Boucaud Les 4 AS	397 mètres
-	KADRI Roger SM Garage	398 mètres
-	SMTN Boucaud Les 4 AS	398 mètres

Code	Raison social, Activité, Adresse	Distance
-	STE DANONE	399 mètres
-	SOPREM FUTS	401 mètres
-	ETS ONIS	402 mètres
-	ETS CAVLERO ET CIE	405 mètres
-	STE ANTAR	409 mètres
-	BLANCHISSERIE DE PROVENCE/JOSEPH NEGREL	413 mètres
-	SA SHELL FRANCAISE, Shell Berre (1963)	421 mètres
-	SA BOUSSOIS-SOUCHON-NEUVESEL	423 mètres
-	Centre Funéraire Marseillais / anc. Construction Métallique et Electrique CME	425 mètres
-	ILLICO-PRESSING	433 mètres
-	SARL CAPELLETTE AUTO PIECES, Société FALMI Atelier de récupération de pièces automobiles	435 mètres
-	Sté Gervais-Danone	437 mètres
-	LALIGANT ET CIE	438 mètres
-	Durthaller xavier	438 mètres
-	Centre Funéraire Marseillais / anc. Construction Métallique et Electrique CME	439 mètres
-	SOCIETE DES PETROLES SHELL // ex: SA MOBIL OIL FRANCAISE / Socomy Vacuum Française, Shell Berre (1965), Mobil Oil Française station service	440 mètres
-	SAVONNERIE BEAUSAVON	441 mètres
-	anc. L'acétylène dissous du sud-est	442 mètres
-	Ets G de Andreis	445 mètres
-	STE DANONE	447 mètres
-	SOPREM FUTS	449 mètres
-	ETS A CAUBET ET FILS	452 mètres
-	Compagnie Phocéenne de Chauffage "COPHOC3	453 mètres
-	GABRIELLE LVI	455 mètres
-	LALIGANT ET CIE	463 mètres
-	Ets G de Andreis	466 mètres
-	Ville de Marseille, Direction des Services Techniques, Service TAM garage curtel	469 mètres
-	SA BOUSSOIS-SOUCHON-NEUVESEL	470 mètres
-	Société Pétroles SHELL BERRE	470 mètres
-	ETS ONIS	471 mètres
-	ETS CAVLERO ET CIE	475 mètres
-	Durthaller xavier	479 mètres
-	Sté Gervais-Danone	483 mètres
-	Sté MOBIL-OIL	492 mètres
-	Ville de Marseille, Direction des Services Techniques, Service TAM garage curtel	494 mètres
-	Flash automobile Marseille// Pièces Autos Fifi Turin// ex: Service auto FIFI Turin/ STE PAT// / ex. Espaces Services Auto//	499 mètres
-	Non indiqué Smatin	499 mètres
-	Non indiqué Smatin	500 mètres

## Liste des sites BASOL (à moins de 500 mètres)

Base de données de pollution des SOL

Code	Raison social, Activité, Adresse	Distance
SSP000479101	Collège Public R. Rolland et Collège et SEGPA V.SCOTTO MARSEILLE 10E ARRONDISSEMENT	249 mètres
SSP000479101	Collège Public R. Rolland et Collège et SEGPA V.SCOTTO MARSEILLE 10E ARRONDISSEMENT	266 mètres
SSP000391001	SEVIA (ex: SRRHU - Société de Récupération et Régénération des Huiles Usagées) MARSEILLE	272 mètres
SSP000391001	SEVIA (ex: SRRHU - Société de Récupération et Régénération des Huiles Usagées) MARSEILLE	304 mètres
SSP000905701	MARSEILLE	386 mètres
SSP000905701	MARSEILLE	455 mètres

## Liste des sites ICPE (à moins de 500 mètres)

Installations Classées pour la Protection de l'Environnement

Code	Raison social, Activité, Adresse	Distance
------	----------------------------------	----------

<b>Code</b>	<b>Raison social, Activité, Adresse</b>	<b>Distance</b>
0006400737	MAJ ELIS PROVENCE Marseille	224 mètres
0006402409	SARL AGIP MARSEILLE 01	326 mètres
0006400700	SEVIA-SRRHU marseille 13 MARSEILLE 01	393 mètres
0006400792	SOMEFOR Marseille Marseille	453 mètres
0006402654	PIECES AUTO FIFITURIN MARSEILLE 10	473 mètres
0006400793	ONYX MEDITERRANEE MARSEILLE 10	481 mètres

Préfecture : Bouches-du-Rhône

Commune : MARSEILLE 10

## Déclaration de sinistres indemnisés

en application du IV de l'article L 125-5 du Code l'environnement

Adresse de l'immeuble

H 122 | H 241

13010 MARSEILLE 10

## Sinistres indemnisés dans le cadre d'une reconnaissance de l'état de catastrophe

Cochez les cases OUI ou NON

## Arrêtés de reconnaissance de l'état de catastrophes au profit de la commune

si, à votre connaissance, l'immeuble a fait l'objet d'une indemnisation suite à des dommages consécutifs à chacun des événements

Catastrophe naturelle	Début	Fin	Arrêté	Jo du	Indemnisation
Inondations et/ou Coulées de Boue	11/01/1987	11/01/1987	11/01/1987	16/01/1988	<input type="checkbox"/> OUI <input type="checkbox"/> NON
Inondations et/ou Coulées de Boue	01/12/2003	02/12/2003	02/12/2003	13/12/2003	<input type="checkbox"/> OUI <input type="checkbox"/> NON
Sécheresse	01/01/2002	30/06/2002	30/06/2002	26/08/2004	<input type="checkbox"/> OUI <input type="checkbox"/> NON
Inondations et/ou Coulées de Boue	21/10/2009	22/10/2009	22/10/2009	13/12/2009	<input type="checkbox"/> OUI <input type="checkbox"/> NON
Sécheresse	01/01/2004	31/03/2004	31/03/2004	14/06/2008	<input type="checkbox"/> OUI <input type="checkbox"/> NON
Inondations et/ou Coulées de Boue	07/09/1998	07/09/1998	07/09/1998	13/01/1999	<input type="checkbox"/> OUI <input type="checkbox"/> NON
Tempête	06/11/1982	10/11/1982	10/11/1982	19/11/1982	<input type="checkbox"/> OUI <input type="checkbox"/> NON
Inondations et/ou Coulées de Boue	22/09/1993	24/09/1993	24/09/1993	12/10/1993	<input type="checkbox"/> OUI <input type="checkbox"/> NON
Sécheresse	01/01/1998	30/06/1998	30/06/1998	29/12/2000	<input type="checkbox"/> OUI <input type="checkbox"/> NON
Sécheresse	01/01/2008	31/03/2008	31/03/2008	21/10/2009	<input type="checkbox"/> OUI <input type="checkbox"/> NON
Sécheresse	01/01/2009	30/09/2009	30/09/2009	13/01/2011	<input type="checkbox"/> OUI <input type="checkbox"/> NON
Sécheresse	01/01/2005	31/03/2005	31/03/2005	14/06/2008	<input type="checkbox"/> OUI <input type="checkbox"/> NON
Sécheresse	01/07/2016	30/09/2016	30/09/2016	01/09/2017	<input type="checkbox"/> OUI <input type="checkbox"/> NON
Inondations et/ou Coulées de Boue	13/10/1991	14/10/1991	14/10/1991	15/10/1992	<input type="checkbox"/> OUI <input type="checkbox"/> NON
Sécheresse	01/07/2003	30/09/2003	30/09/2003	31/12/2005	<input type="checkbox"/> OUI <input type="checkbox"/> NON
Sécheresse	01/01/2007	31/03/2007	31/03/2007	13/08/2008	<input type="checkbox"/> OUI <input type="checkbox"/> NON
Sécheresse	01/01/1992	30/06/1993	30/06/1993	29/12/2000	<input type="checkbox"/> OUI <input type="checkbox"/> NON
Sécheresse	01/07/2006	30/09/2006	30/09/2006	14/06/2008	<input type="checkbox"/> OUI <input type="checkbox"/> NON
Mouvement de Terrain	01/06/1994	30/06/1994	30/06/1994	09/07/1996	<input type="checkbox"/> OUI <input type="checkbox"/> NON
Inondations et/ou Coulées de Boue	02/11/2008	02/11/2008	02/11/2008	13/05/2010	<input type="checkbox"/> OUI <input type="checkbox"/> NON
Inondations et/ou Coulées de Boue	26/10/2012	26/10/2012	26/10/2012	28/02/2013	<input type="checkbox"/> OUI <input type="checkbox"/> NON
Sécheresse	01/07/2019	30/09/2019	30/09/2019	03/09/2020	<input type="checkbox"/> OUI <input type="checkbox"/> NON
Inondations et/ou Coulées de Boue	05/10/1988	05/10/1988	05/10/1988	13/05/1989	<input type="checkbox"/> OUI <input type="checkbox"/> NON
Sécheresse	01/07/2004	30/09/2004	30/09/2004	14/06/2008	<input type="checkbox"/> OUI <input type="checkbox"/> NON
Inondations et/ou Coulées de Boue	14/12/2008	14/12/2008	14/12/2008	22/04/2009	<input type="checkbox"/> OUI <input type="checkbox"/> NON
Inondations et/ou Coulées de Boue	21/08/1995	23/08/1995	23/08/1995	28/01/1996	<input type="checkbox"/> OUI <input type="checkbox"/> NON
Mouvement de Terrain	01/01/1994	31/01/1994	31/01/1994	09/07/1996	<input type="checkbox"/> OUI <input type="checkbox"/> NON
Inondations et/ou Coulées de Boue	10/11/2012	11/11/2012	11/11/2012	28/02/2013	<input type="checkbox"/> OUI <input type="checkbox"/> NON
Inondations et/ou Coulées de Boue	14/01/1987	14/01/1987	14/01/1987	16/01/1988	<input type="checkbox"/> OUI <input type="checkbox"/> NON

Catastrophe naturelle	Début	Fin	Arrêté	Jo du	Indemnisation
Sécheresse	01/06/2020	30/09/2020	30/09/2020	06/06/2021	<input type="checkbox"/> OUI <input type="checkbox"/> NON
Inondations et/ou Coulées de Boue	19/09/2000	19/09/2000	19/09/2000	22/11/2000	<input type="checkbox"/> OUI <input type="checkbox"/> NON
Sécheresse	01/01/2006	31/03/2006	31/03/2006	14/06/2008	<input type="checkbox"/> OUI <input type="checkbox"/> NON
Inondations et/ou Coulées de Boue	20/10/1999	21/10/1999	21/10/1999	19/03/2000	<input type="checkbox"/> OUI <input type="checkbox"/> NON
Inondations et/ou Coulées de Boue	22/10/2019	23/10/2019	23/10/2019	31/10/2019	<input type="checkbox"/> OUI <input type="checkbox"/> NON
Inondations et/ou Coulées de Boue	06/10/1997	06/10/1997	06/10/1997	28/03/1998	<input type="checkbox"/> OUI <input type="checkbox"/> NON
Inondations et/ou Coulées de Boue	06/11/1982	10/11/1982	10/11/1982	19/11/1982	<input type="checkbox"/> OUI <input type="checkbox"/> NON
Inondations et/ou Coulées de Boue	10/09/1989	11/09/1989	11/09/1989	07/02/1990	<input type="checkbox"/> OUI <input type="checkbox"/> NON
Inondations et/ou Coulées de Boue	03/10/2021	05/10/2021	05/10/2021	17/10/2021	<input type="checkbox"/> OUI <input type="checkbox"/> NON
Mouvement de Terrain	01/10/1994	31/10/1994	31/10/1994	09/07/1996	<input type="checkbox"/> OUI <input type="checkbox"/> NON
Inondations et/ou Coulées de Boue	25/09/1991	26/09/1991	26/09/1991	23/08/1992	<input type="checkbox"/> OUI <input type="checkbox"/> NON
Mouvement de Terrain	01/02/1994	28/02/1994	28/02/1994	09/07/1996	<input type="checkbox"/> OUI <input type="checkbox"/> NON
Inondations et/ou Coulées de Boue	12/09/1991	12/09/1991	12/09/1991	23/08/1992	<input type="checkbox"/> OUI <input type="checkbox"/> NON
Inondations et/ou Coulées de Boue	26/08/1986	27/08/1986	27/08/1986	09/01/1987	<input type="checkbox"/> OUI <input type="checkbox"/> NON
Inondations et/ou Coulées de Boue	26/08/1996	26/08/1996	26/08/1996	17/10/1996	<input type="checkbox"/> OUI <input type="checkbox"/> NON
Inondations et/ou Coulées de Boue	12/09/2004	12/09/2004	12/09/2004	01/02/2005	<input type="checkbox"/> OUI <input type="checkbox"/> NON
Sécheresse	01/07/2005	30/09/2005	30/09/2005	14/06/2008	<input type="checkbox"/> OUI <input type="checkbox"/> NON
Mouvement de Terrain	01/08/1994	31/08/1994	31/08/1994	09/07/1996	<input type="checkbox"/> OUI <input type="checkbox"/> NON
Inondations et/ou Coulées de Boue	24/06/1992	24/06/1992	24/06/1992	27/02/1993	<input type="checkbox"/> OUI <input type="checkbox"/> NON
Sécheresse	01/07/2007	30/09/2007	30/09/2007	13/08/2008	<input type="checkbox"/> OUI <input type="checkbox"/> NON
Sécheresse	01/05/1989	31/12/1991	31/12/1991	07/02/1993	<input type="checkbox"/> OUI <input type="checkbox"/> NON
Inondations et/ou Coulées de Boue	16/09/2009	16/09/2009	16/09/2009	14/11/2009	<input type="checkbox"/> OUI <input type="checkbox"/> NON
Sécheresse	01/07/2017	30/09/2017	30/09/2017	27/07/2018	<input type="checkbox"/> OUI <input type="checkbox"/> NON
Inondations et/ou Coulées de Boue	25/02/1989	26/02/1989	26/02/1989	21/06/1989	<input type="checkbox"/> OUI <input type="checkbox"/> NON
Mouvement de Terrain	01/09/1994	30/09/1994	30/09/1994	09/07/1996	<input type="checkbox"/> OUI <input type="checkbox"/> NON

Etabli le :

**15/09/2023**

Cachet / Signature du vendeur ou du bailleur

Nom du vendeur ou du bailleur

**MARIGNAN PROVENCE**

Nom de l'acquéreur ou du locataire

Pour en savoir plus, chacun peut consulter en préfecture ou en mairie, le dossier départemental sur les risques majeurs, le document d'information communal sur les risques majeurs et, sur internet, le site portail dédié à la prévention des risques majeurs :

[www.georisques.gouv.fr](http://www.georisques.gouv.fr)