

ETAT DES RISQUES ET POLLUTIONS

ETAT DES NUISANCES SONORES AÉRIENNES

45 Boulevard Saccoman 13010 MARSEILLE 10

H 122 | H 241

INFORMATION DE COMMANDE

Date de commande : 17/03/2023

Valide jusqu'au : 17/09/2023

N° de commande : 373999

Cadastre :

13210 857 H 122 13210 857 H 241

Commune : MARSEILLE 10

Code postal : 13010

Code insee : 13210

Lat/Long : 43.27639045 , 5.414641570351759

Vendeur ou Bailleur :

MARIGNAN PROVENCE

Acquéreur ou locataire :



RESUME DE L'ETAT DES RISQUES

Réglementaire

RADON Niveau 1

Fiche Radon

SEISME Niveau 2

Fiche seisme

ENSA/PEB Aucun

Recul du trait de côte Non concerné

Informatif : ERPS

BASOL 2

BASIAS 58

ICPE 2

Sols Argileux Moyen ⁽¹⁾

(1) Une étude géotechnique est obligatoire en cas de construction ou modification du Bati. (Loi ELAN, Article 68)

Risque naturel Mouvement de terrain	[Approuvé] Le 29/10/2002 : Mouvement de terrain Affaissements et effondrements (cavités souterrain) [Approuvé] Le 27/06/2012 : Mouvement de terrain Tassements différentiels
Exposition	H 122 OUI H 241 OUI
Risque naturel Inondation	[Approuvé] Le 24/02/2017 : Inondation Par une crue torrentielle ou à montée rapide de cours d'eau [Approuvé] Le 21/06/2019 : Inondation Par une crue torrentielle ou à montée rapide de cours d'eau
Exposition	H 122 OUI H 241 OUI
Risque naturel Feu de forêt	[Approuvé] Le 22/05/2018 : Feu de forêt Feu de forêt
Exposition	H 122 NON H 241 NON
Risque minier	Aucun plan de prevention des risques minier recensé sur cette commune
Risque technologique	Aucun plan de prevention des risques technologique recensé sur cette commune
INFORMATIONS LEGALES	Cliquez sur le lien suivant pour trouver les informations légales, documents de références et annexes qui ont permis la réalisation de ce document. https://www.etat-risque.com/s/SRYUY

Les informations sur les risques auxquels ce bien est exposé sont disponibles sur le site Géorisques : georisques.gouv.fr (article R.125-25)

ETAT DES RISQUES ET POLLUTIONS

Aléas naturels, miniers ou technologiques, sismicité, potentiel radon, sols pollués et nuisances sonores

Cet état est établi sur la base des informations mises à disposition par arrêté préfectoral

N° IAL-13055-8

du 19/09/2019

Mis à jour le

2. Adresse ou parcelles

H 122 | H 241

Code postal ou Insee

13010

Commune

MARSEILLE 10

SITUATION DE L'IMMEUBLE AU REGARD D'UN PLAN DE PRÉVENTION DES RISQUES NATURELS (PPRN)

> L'immeuble (ou au moins une parcelle) est situé dans le périmètre d'un PPR N Oui Non

Prescrit

Anticipé

Approuvé

Date 21/06/2019

Si oui, les risques naturels pris en considération sont liés à :

inondation

crue torrentielle

remontée de nappe

avalanches

cyclone

mouvements de terrain

sécheresse géotechnique

feux de forêt

séisme

volcan

autres

Extraits des documents de référence -> Cf: cartographies ci dessous

> L'immeuble est concerné par des prescriptions de travaux dans le règlement du PPRN Oui Non

Si oui, les travaux prescrits ont été réalisés Oui Non

SITUATION DE L'IMMEUBLE AU REGARD D'UN PLAN DE PRÉVENTION DES RISQUES MINIERS (PPRM)

> L'immeuble est situé dans le périmètre d'un PPR M Oui Non

prescrit

anticipé

approuvé

date

Si oui, les risques naturels pris en considération sont liés à :

mouvements de terrain

autres

Extraits des documents de référence -> Cf: cartographies ci dessous

> L'immeuble est concerné par des prescriptions de travaux dans le règlement du PPRM Oui Non

Si oui, les travaux prescrits ont été réalisés Oui Non

SITUATION DE L'IMMEUBLE AU REGARD D'UN PLAN DE PRÉVENTION DES RISQUES TECHNOLOGIQUES (PPRT)

> L'immeuble est situé dans le périmètre d'un PPR T prescrit et non encore approuvé Oui Non

Si oui, les risques technologiques pris en considération dans l'arrêté de prescription sont liés à :

Effet toxique

Effet thermique

Effet de surpression

> L'immeuble est situé dans le périmètre d'un PPR T approuvé Oui Non

Extraits des documents de référence -> Cf: cartographies ci dessous

> L'immeuble est situé en secteur d'expropriation ou de délaissement Oui Non

L'immeuble est situé en zone de prescription Oui Non

Si la transaction concerne un logement, les travaux prescrits ont été réalisés Oui Non

Si la transaction ne concerne pas un logement, l'information sur le type de risques auxquels l'immeuble Oui Non

est exposé ainsi que leur gravité, probabilité et cinétique, est jointe à l'acte de vente ou au contrat de location

SITUATION DE L'IMMEUBLE AU REGARD DU ZONAGE SISMIQUE RÉGLEMENTAIRE

L'immeuble se situe dans une commune de sismicité classée en

zone 1 Très faible

zone 2 Faible

zone 3 Modérée

zone 4 Moyenne

zone 5 Forte

INFORMATION RELATIVE À LA POLLUTION DE SOLS

> Le terrain est situé en secteur d'information sur les sols (SIS) Oui Non

SITUATION DE L'IMMEUBLE AU REGARD DU ZONAGE RÉGLEMENTAIRE À POTENTIEL RADON

> L'immeuble se situe dans une commune à potentiel radon de niveau 3 Oui Non

INFORMATION RELATIVE AUX SINISTRES INDEMNISÉS PAR L'ASSURANCE SUITE À UNE CATASTROPHE NATURELLE, MINIÈRE OU TECHNOLOGIQUE

> L'information est mentionnée dans l'acte de vente Oui Non

SITUATION DE L'IMMEUBLE AU REGARD D'UNE ZONE EXPOSÉE AU RECUL DU TRAIT DE CÔTE (ZERTC)

> L'immeuble est situé dans une zone exposée au recul du trait de côte N/C* à l'horizon de 30 ans à l'horizon entre 30 et 100 ans Non

*Non communiqué (en cours d'élaboration par la commune)

Vendeur ou Bailleur
MARIGNAN PROVENCE

Date / Lieu
17/03/2023 / MARSEILLE 10

Acquéreur ou Locataire

ETAT DES NUISANCES SONORES AÉRIENNES

Les zones de bruit des plans d'exposition au bruit constituent des servitudes d'urbanisme (art. L. 112-3 du code de l'urbanisme) et doivent à ce titre être notifiées à l'occasion de toute cession, location ou construction immobilière

Cet état est établi sur la base des informations mises à disposition par arrêté préfectoral

N° du Mis à jour le

2. Adresse

Code postal ou Insee

Commune

H 122 | H 241

13010

MARSEILLE 10

SITUATION DE L'IMMEUBLE AU REGARD D'UN OU PLUSIEURS PLANS D'EXPOSITION AU BRUIT (PEB)

> L'immeuble est situé dans le périmètre d'un PEB Oui Non

Révisé Approuvé Date

Si oui, nom de l'aérodrome :

> L'immeuble est concerné par des prescriptions de travaux d'insonorisation Oui Non

Si oui, les travaux prescrits ont été réalisés Oui Non

SITUATION DE L'IMMEUBLE AU REGARD DU PLAN D'EXPOSITION AU BRUIT (PEB)

L'immeuble se situe dans une zone de bruit d'un plan d'exposition au bruit définie comme :

NON **zone A¹** **zone B²** **zone C³** **zone D⁴**
Aucun Très forte Forte modérée Faible

¹ (intérieur de la courbe d'indice Lden 70)

² (entre la courbe d'indice Lden 70 et une courbe choisie entre Lden 65 celle et 62)

³ (entre la limite extérieure de la zone B et la courbe d'indice Lden choisi entre 57 et 55)

⁴ (entre la limite extérieure de la zone C et la courbe d'indice Lden 50). Cette zone n'est obligatoire que pour les aérodromes mentionnés au I de l'article 1609 quatervicies A du code général des impôts.(et sous réserve des dispositions de l'article L.112-9 du code l'urbanisme pour les aérodromes dont le nombre de créneaux horaires attribuables fait l'objet d'une limitation réglementaire sur l'ensemble des plages horaires d'ouverture). Nota bene : Lorsque le bien se situe sur 2 zones, il convient de retenir la zone de bruit la plus importante.

DOCUMENTS DE RÉFÉRENCE PERMETTANT LA LOCALISATION DE L'IMMEUBLE AU REGARD DES NUISANCES PRISENT EN COMPTE

Document de référence :

Le plan d'exposition au bruit est consultable sur le site Internet du Géoportail de l'institut national de l'information géographique et forestière (I.G.N) à l'adresse suivante : <https://www.geoportail.gouv.fr/>

Le plan d'exposition au bruit de l'aérodrome de :
peut être consulté à la mairie de la commune de : MARSEILLE 10
où est sis l'immeuble.

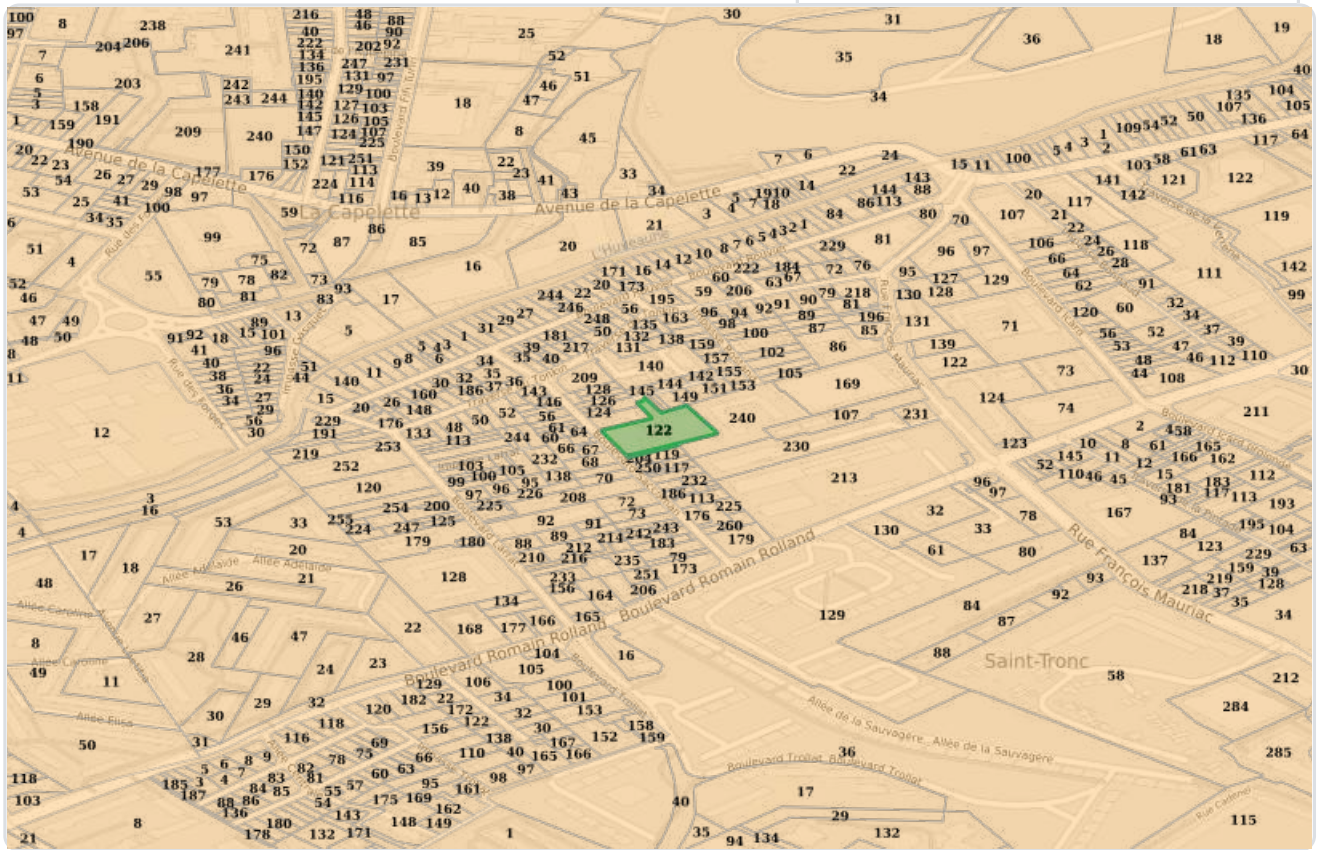
Vendeur ou Bailleur
MARIGNAN PROVENCE

Date / Lieu
17/03/2023 / MARSEILLE 10

Acquéreur ou Locataire

information sur les nuisances sonores aériennes pour en savoir plus consultez le site Internet du ministère de la transition écologique et solidaire <https://www.ecologique-solidaire.gouv.fr/>

MOUVEMENT DE TERRAIN (SOLS ARGILEUX)



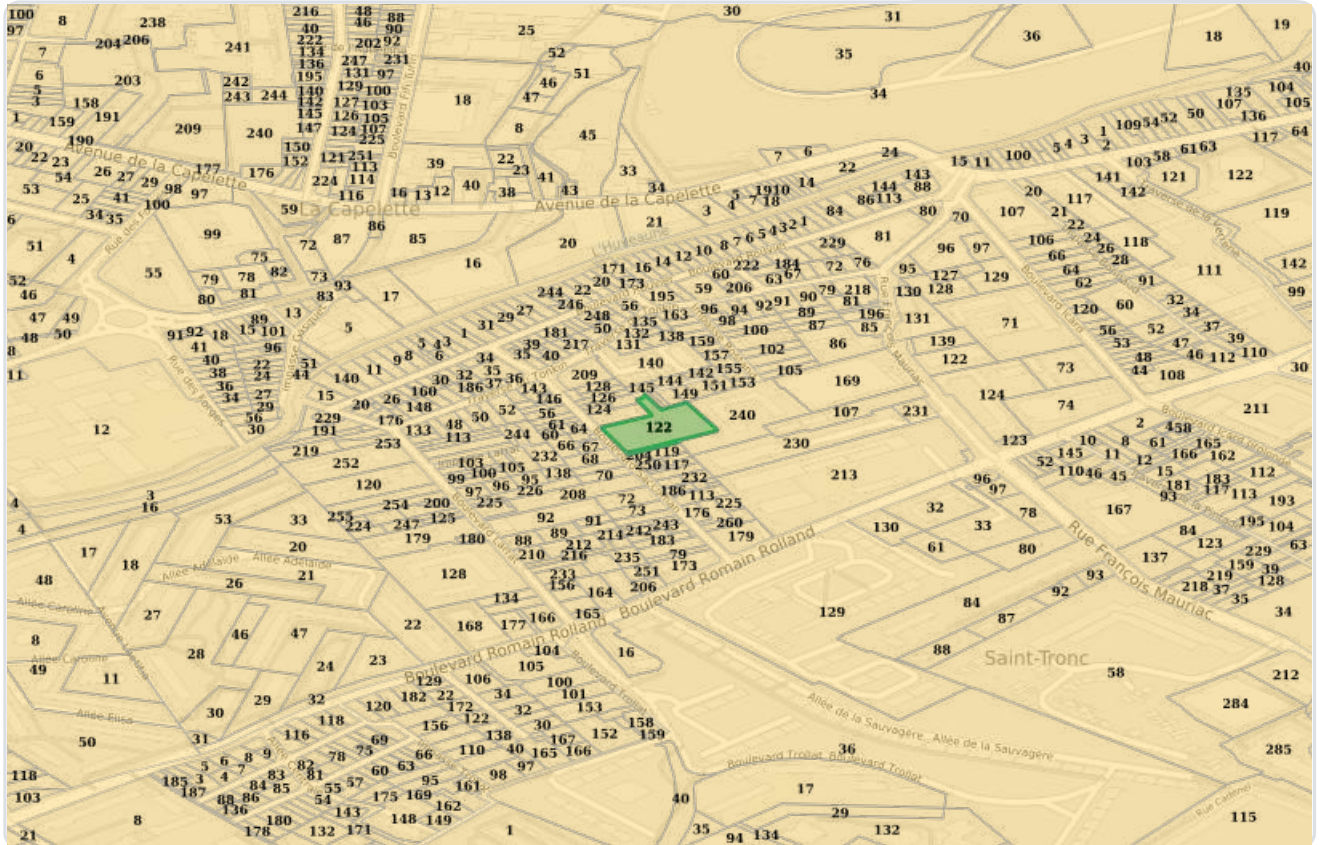
Moyen

MOUVEMENT DE TERRAIN (CARRIÈRES)



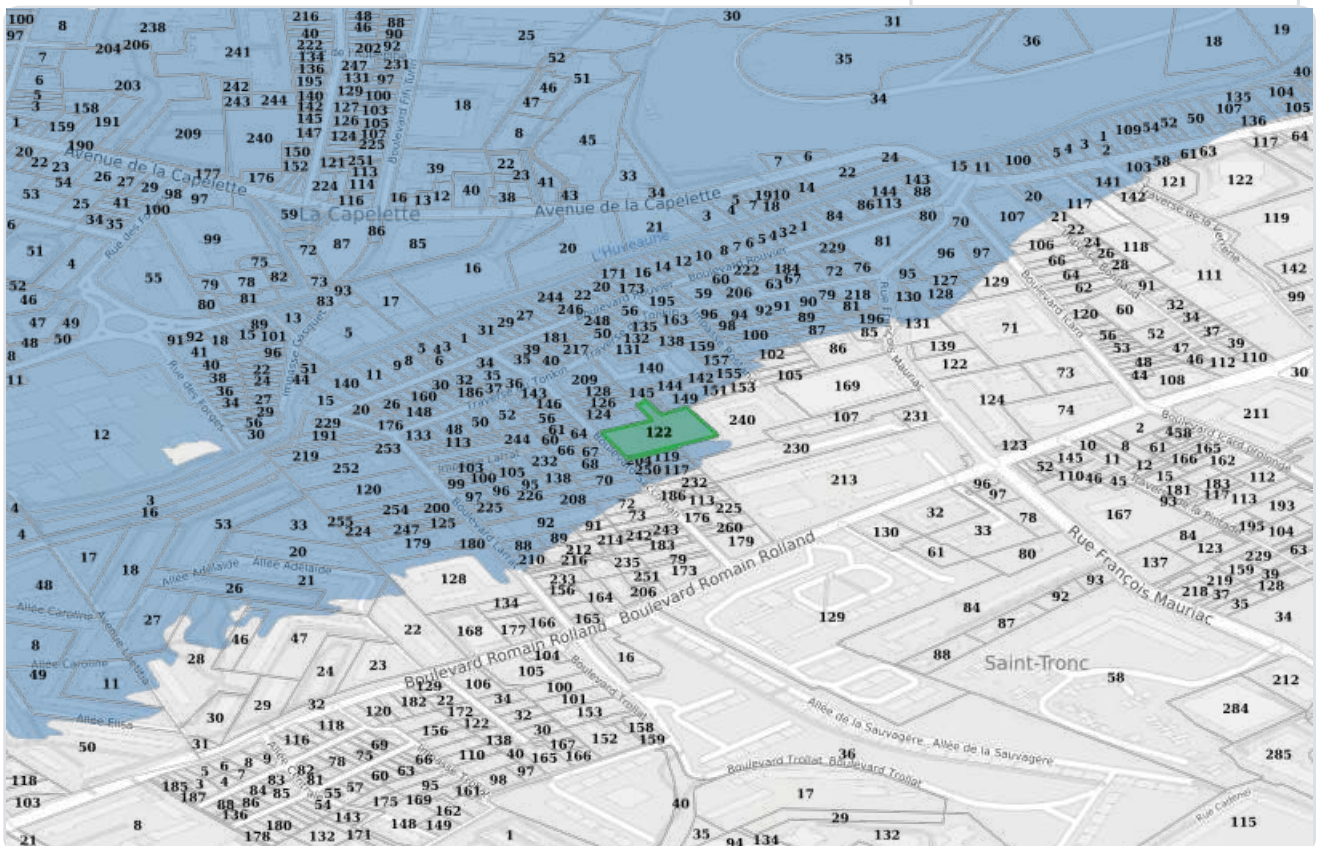
Non concerné

MOUVEMENT DE TERRAIN



Zone de risque

INONDATION



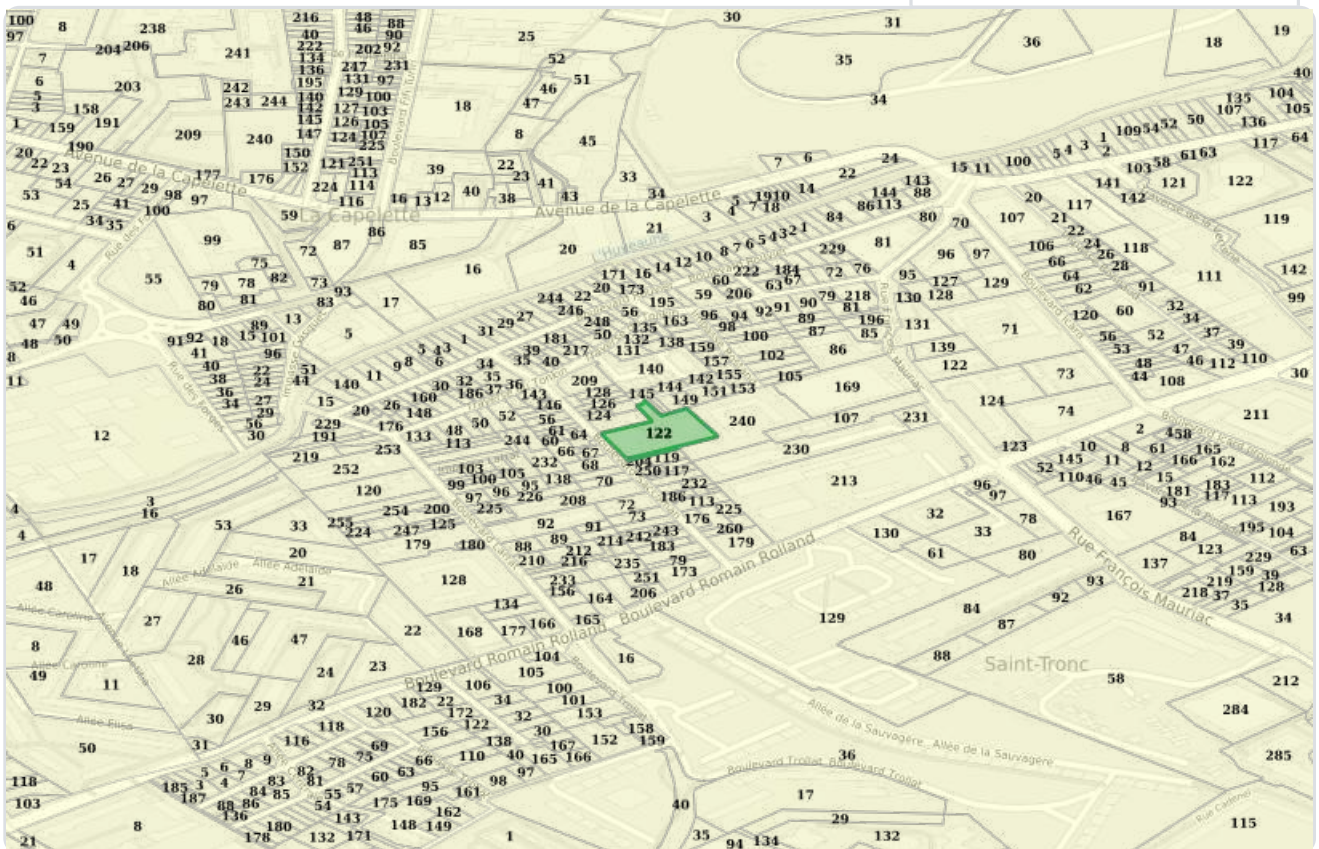
Zone de risque

FEU DE FORÊT



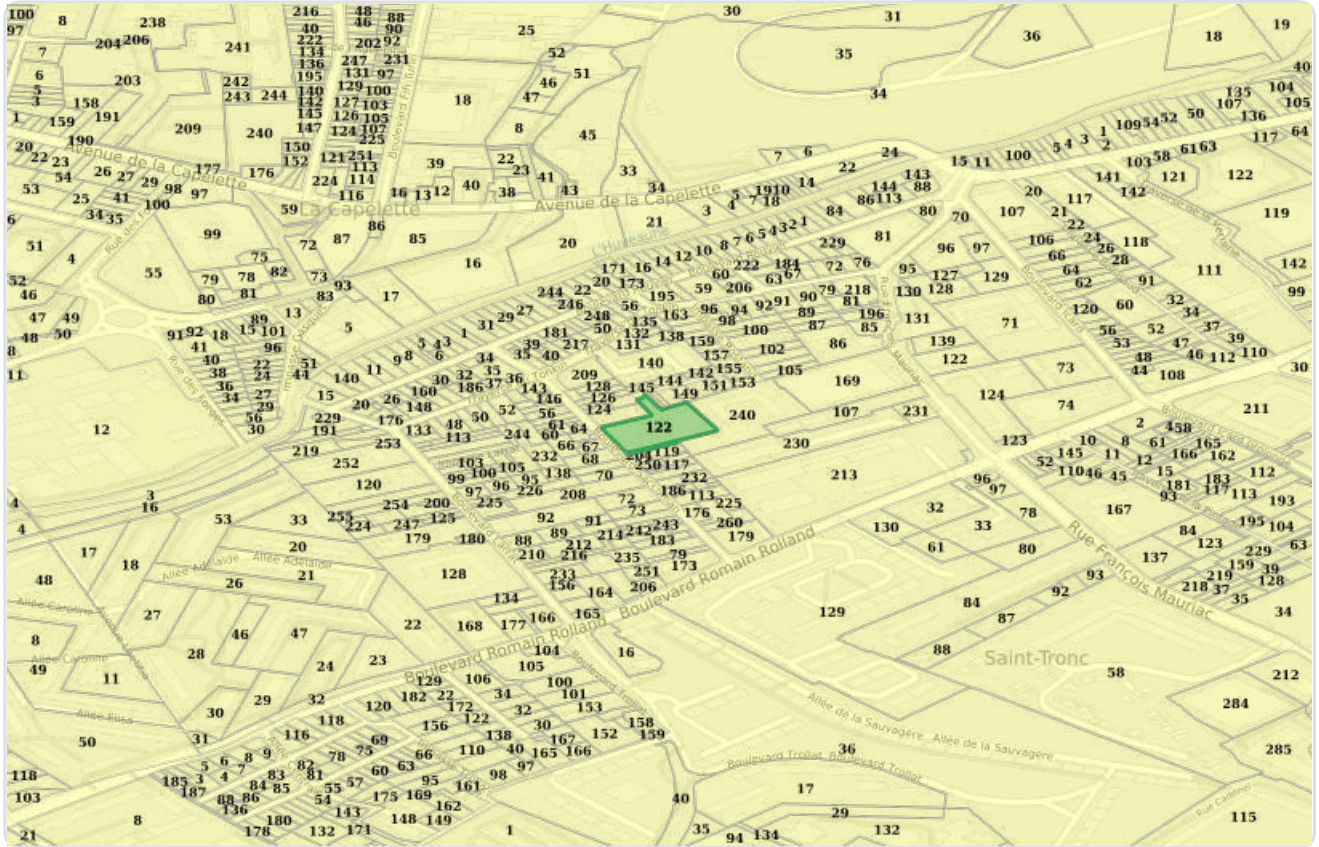
Non concerné

RADON



Niveau 1

SÉISME



2 - Faible

BASOL-BASIAS



Basol • Basias



● ICPE

PLAN D'EXPOSITION AU BRUIT (PEB)



Non concerné



■ Basol

Liste des sites BASIAS (à moins de 500 mètres)

Base de données des Sites Industriels et Activités de Services

Code	Raison social, Activité, Adresse	Distance
-	PIERCECCHI et NERSESSIAN	128 mètres
-	COMPTOIR COMMERCIAL DE COULEURS ET VERNIS	145 mètres
-	COMPTOIR COMMERCIAL DE COULEURS ET VERNIS	148 mètres
-	STE ANTA PETROLES DE L'ATLANTIQUE Relais de la Sauvagère	148 mètres
-	S.M.M.I.E.	155 mètres
-	GALVANISATION ET ETAMAGE DE STE MARGUERITE	184 mètres
-	GAP Hygiène Santé Local ATPM Services	194 mètres
-	Habitat Marseille Provence (HMP) Chaufferie de Sainte Geneviève	224 mètres
-	La laverie Westinghouse	247 mètres
-	Mr CAMILLERI Louis	252 mètres
-	Pressing TARDITO (BLANCHISSERIE TEINTURERIE FEUILLAS ET CALZI)	282 mètres
-	VAGSA SA	293 mètres
-	PLANCHER André Cycles Motos	307 mètres
-	MAJ ELIS Provence / Sté Blanchisserie Industrielle Provençale (BIP)	313 mètres
-	SARL Romain Rolland / anc. Société Française des Pétales B.P / Monsieur et Madame Jacques SEBACH Station Service de l'Alizée	315 mètres
-	Préfabrication Sanitaire Bâtiment Atelier PSB	326 mètres
-	SRRHU SRRHU - SARP	327 mètres
-	Etablissement BOULAN, Cté Industrielle de Matières plastiques	333 mètres
-	Sté Méditerranéenne de Matériel de Pêche sous marine SOMMAP	333 mètres
-	STE IMMOBILIERE LA PAULINE	337 mètres
-	Gissler buanderie	342 mètres
-	SRRHU SRRHU - SARP	343 mètres
-	S.C.I. Anne / anc. SRRHU	350 mètres
-	ELFen 1972, Delta Circuits Imprimés	354 mètres
-	SARL ICARD / ex SARL Garage Beaudelaire Garage Beaudelaire	359 mètres

Code	Raison social, Activité, Adresse	Distance
-	STE ICARD ET CHAMPION	362 mètres
-	Audi / anc. Sté EMCO / anc. Teinturerie Depetrís	365 mètres
-	Air Liquide	367 mètres
-	ELF en 1972, Delta Circuits Imprimés	370 mètres
-	SA Industrielle de Chauffage	386 mètres
-	ZONGO Tanga / MORAGUES Antoine	391 mètres
-	VUILLAUME GEORGES	391 mètres
-	AGIP //La Mure Union Station du Verdillon	391 mètres
-	STE NICOLAS PERE ET FILS STATION SERVICE ESSO	392 mètres
-	KADRI Roger SM Garage	396 mètres
-	SMTN Boucaud Les 4 AS	397 mètres
-	STE NICOLAS PERE ET FILS STATION SERVICE ESSO	409 mètres
-	BLANCHISSERIE DE PROVENCE/JOSEPH NEGREL	413 mètres
-	SA SHELL FRANCAISE, Shell Berre (1963)	421 mètres
-	ILLICO-PRESSING	433 mètres
-	SARL CAPELLETTE AUTO PIECES, Société FALMI Atelier de récupération de pièces automobiles	435 mètres
-	Centre Funéraire Marseillais / anc. Construction Métallique et Electrique CME	439 mètres
-	ETS A CAUBET ET FILS	440 mètres
-	SAVONNERIE BEAUSAVON	441 mètres
-	anc. L'acétylène dissous du sud-est	442 mètres
-	STE DANONE	447 mètres
-	STE DANONE	449 mètres
-	ETS A CAUBET ET FILS	452 mètres
-	ETS A CAUBET ET FILS	453 mètres
-	LALIGANT ET CIE	463 mètres
-	Ets G de Andreis	466 mètres
-	Sté Gervais-Danone	470 mètres
-	ETS CAVLERO ET CIE	471 mètres
-	ETS CAVLERO ET CIE	475 mètres
-	Durthaller xavier	479 mètres
-	Sté Gervais-Danone	483 mètres
-	Ville de Marseille, Direction des Services Techniques, Service TAM garage curtel	494 mètres
-	Smatin	499 mètres

Liste des sites BASOL (à moins de 500 mètres)

BASE de données de pollution des SOL

Code	Raison social, Activité, Adresse	Distance
SSP000479101	Collège Public R. Rolland et Collège et SEGPA V.SCOTTO MARSEILLE 10E ARRONDISSEMENT	266 mètres
SSP000905701	DELTA CIRCUITS IMPRIMES - Site fermé MARSEILLE	455 mètres

Liste des sites ICPE (à moins de 500 mètres)

Installations Classées pour la Protection de l'Environnement

Code	Raison social, Activité, Adresse	Distance
0064.00737	MAJ ELIS PROVENCE MARSEILLE 10	269 mètres
0064.00792	SOMEFOR Marseille MARSEILLE 10	459 mètres

Préfecture : Bouches-du-Rhône

Commune : MARSEILLE 10

Déclaration de sinistres indemnisés

en application du IV de l'article L 125-5 du Code l'environnement

Adresse de l'immeuble

H 122 | H 241

13010 MARSEILLE 10

Sinistres indemnisés dans le cadre d'une reconnaissance de l'état de catastrophe

Cochez les cases OUI ou NON

Arrêtés de reconnaissance de l'état de catastrophes au profit de la commune

si, à votre connaissance, l'immeuble a fait l'objet d'une indemnisation suite à des dommages consécutifs à chacun des événements

Catastrophe naturelle	Début	Fin	Arrêté	Jo du	Indemnisation
Inondations et/ou Coulées de Boue	11/01/1987	11/01/1987	11/01/1987	16/01/1988	<input type="checkbox"/> OUI <input type="checkbox"/> NON
Inondations et/ou Coulées de Boue	01/12/2003	02/12/2003	02/12/2003	13/12/2003	<input type="checkbox"/> OUI <input type="checkbox"/> NON
Sécheresse	01/01/2002	30/06/2002	30/06/2002	26/08/2004	<input type="checkbox"/> OUI <input type="checkbox"/> NON
Inondations et/ou Coulées de Boue	21/10/2009	22/10/2009	22/10/2009	13/12/2009	<input type="checkbox"/> OUI <input type="checkbox"/> NON
Sécheresse	01/01/2004	31/03/2004	31/03/2004	14/06/2008	<input type="checkbox"/> OUI <input type="checkbox"/> NON
Inondations et/ou Coulées de Boue	07/09/1998	07/09/1998	07/09/1998	13/01/1999	<input type="checkbox"/> OUI <input type="checkbox"/> NON
Tempête	06/11/1982	10/11/1982	10/11/1982	19/11/1982	<input type="checkbox"/> OUI <input type="checkbox"/> NON
Inondations et/ou Coulées de Boue	22/09/1993	24/09/1993	24/09/1993	12/10/1993	<input type="checkbox"/> OUI <input type="checkbox"/> NON
Sécheresse	01/01/1998	30/06/1998	30/06/1998	29/12/2000	<input type="checkbox"/> OUI <input type="checkbox"/> NON
Sécheresse	01/01/2008	31/03/2008	31/03/2008	21/10/2009	<input type="checkbox"/> OUI <input type="checkbox"/> NON
Sécheresse	01/01/2009	30/09/2009	30/09/2009	13/01/2011	<input type="checkbox"/> OUI <input type="checkbox"/> NON
Sécheresse	01/01/2005	31/03/2005	31/03/2005	14/06/2008	<input type="checkbox"/> OUI <input type="checkbox"/> NON
Sécheresse	01/07/2016	30/09/2016	30/09/2016	01/09/2017	<input type="checkbox"/> OUI <input type="checkbox"/> NON
Inondations et/ou Coulées de Boue	13/10/1991	14/10/1991	14/10/1991	15/10/1992	<input type="checkbox"/> OUI <input type="checkbox"/> NON
Sécheresse	01/07/2003	30/09/2003	30/09/2003	31/12/2005	<input type="checkbox"/> OUI <input type="checkbox"/> NON
Sécheresse	01/01/2007	31/03/2007	31/03/2007	13/08/2008	<input type="checkbox"/> OUI <input type="checkbox"/> NON
Sécheresse	01/01/1992	30/06/1993	30/06/1993	29/12/2000	<input type="checkbox"/> OUI <input type="checkbox"/> NON
Sécheresse	01/07/2006	30/09/2006	30/09/2006	14/06/2008	<input type="checkbox"/> OUI <input type="checkbox"/> NON
Mouvement de Terrain	01/06/1994	30/06/1994	30/06/1994	09/07/1996	<input type="checkbox"/> OUI <input type="checkbox"/> NON
Inondations et/ou Coulées de Boue	02/11/2008	02/11/2008	02/11/2008	13/05/2010	<input type="checkbox"/> OUI <input type="checkbox"/> NON
Inondations et/ou Coulées de Boue	26/10/2012	26/10/2012	26/10/2012	28/02/2013	<input type="checkbox"/> OUI <input type="checkbox"/> NON
Sécheresse	01/07/2019	30/09/2019	30/09/2019	03/09/2020	<input type="checkbox"/> OUI <input type="checkbox"/> NON
Inondations et/ou Coulées de Boue	05/10/1988	05/10/1988	05/10/1988	13/05/1989	<input type="checkbox"/> OUI <input type="checkbox"/> NON
Sécheresse	01/07/2004	30/09/2004	30/09/2004	14/06/2008	<input type="checkbox"/> OUI <input type="checkbox"/> NON
Inondations et/ou Coulées de Boue	14/12/2008	14/12/2008	14/12/2008	22/04/2009	<input type="checkbox"/> OUI <input type="checkbox"/> NON
Inondations et/ou Coulées de Boue	21/08/1995	23/08/1995	23/08/1995	28/01/1996	<input type="checkbox"/> OUI <input type="checkbox"/> NON
Mouvement de Terrain	01/01/1994	31/01/1994	31/01/1994	09/07/1996	<input type="checkbox"/> OUI <input type="checkbox"/> NON
Inondations et/ou Coulées de Boue	10/11/2012	11/11/2012	11/11/2012	28/02/2013	<input type="checkbox"/> OUI <input type="checkbox"/> NON
Inondations et/ou Coulées de Boue	14/01/1987	14/01/1987	14/01/1987	16/01/1988	<input type="checkbox"/> OUI <input type="checkbox"/> NON

Catastrophe naturelle	Début	Fin	Arrêté	Jo du	Indemnisation
Sécheresse	01/06/2020	30/09/2020	30/09/2020	06/06/2021	<input type="checkbox"/> OUI <input type="checkbox"/> NON
Inondations et/ou Coulées de Boue	19/09/2000	19/09/2000	19/09/2000	22/11/2000	<input type="checkbox"/> OUI <input type="checkbox"/> NON
Sécheresse	01/01/2006	31/03/2006	31/03/2006	14/06/2008	<input type="checkbox"/> OUI <input type="checkbox"/> NON
Inondations et/ou Coulées de Boue	20/10/1999	21/10/1999	21/10/1999	19/03/2000	<input type="checkbox"/> OUI <input type="checkbox"/> NON
Inondations et/ou Coulées de Boue	22/10/2019	23/10/2019	23/10/2019	31/10/2019	<input type="checkbox"/> OUI <input type="checkbox"/> NON
Inondations et/ou Coulées de Boue	06/10/1997	06/10/1997	06/10/1997	28/03/1998	<input type="checkbox"/> OUI <input type="checkbox"/> NON
Inondations et/ou Coulées de Boue	06/11/1982	10/11/1982	10/11/1982	19/11/1982	<input type="checkbox"/> OUI <input type="checkbox"/> NON
Inondations et/ou Coulées de Boue	10/09/1989	11/09/1989	11/09/1989	07/02/1990	<input type="checkbox"/> OUI <input type="checkbox"/> NON
Inondations et/ou Coulées de Boue	03/10/2021	05/10/2021	05/10/2021	17/10/2021	<input type="checkbox"/> OUI <input type="checkbox"/> NON
Mouvement de Terrain	01/10/1994	31/10/1994	31/10/1994	09/07/1996	<input type="checkbox"/> OUI <input type="checkbox"/> NON
Inondations et/ou Coulées de Boue	25/09/1991	26/09/1991	26/09/1991	23/08/1992	<input type="checkbox"/> OUI <input type="checkbox"/> NON
Mouvement de Terrain	01/02/1994	28/02/1994	28/02/1994	09/07/1996	<input type="checkbox"/> OUI <input type="checkbox"/> NON
Inondations et/ou Coulées de Boue	12/09/1991	12/09/1991	12/09/1991	23/08/1992	<input type="checkbox"/> OUI <input type="checkbox"/> NON
Inondations et/ou Coulées de Boue	26/08/1986	27/08/1986	27/08/1986	09/01/1987	<input type="checkbox"/> OUI <input type="checkbox"/> NON
Inondations et/ou Coulées de Boue	26/08/1996	26/08/1996	26/08/1996	17/10/1996	<input type="checkbox"/> OUI <input type="checkbox"/> NON
Inondations et/ou Coulées de Boue	12/09/2004	12/09/2004	12/09/2004	01/02/2005	<input type="checkbox"/> OUI <input type="checkbox"/> NON
Sécheresse	01/07/2005	30/09/2005	30/09/2005	14/06/2008	<input type="checkbox"/> OUI <input type="checkbox"/> NON
Mouvement de Terrain	01/08/1994	31/08/1994	31/08/1994	09/07/1996	<input type="checkbox"/> OUI <input type="checkbox"/> NON
Inondations et/ou Coulées de Boue	24/06/1992	24/06/1992	24/06/1992	27/02/1993	<input type="checkbox"/> OUI <input type="checkbox"/> NON
Sécheresse	01/07/2007	30/09/2007	30/09/2007	13/08/2008	<input type="checkbox"/> OUI <input type="checkbox"/> NON
Sécheresse	01/05/1989	31/12/1991	31/12/1991	07/02/1993	<input type="checkbox"/> OUI <input type="checkbox"/> NON
Inondations et/ou Coulées de Boue	16/09/2009	16/09/2009	16/09/2009	14/11/2009	<input type="checkbox"/> OUI <input type="checkbox"/> NON
Sécheresse	01/07/2017	30/09/2017	30/09/2017	27/07/2018	<input type="checkbox"/> OUI <input type="checkbox"/> NON
Inondations et/ou Coulées de Boue	25/02/1989	26/02/1989	26/02/1989	21/06/1989	<input type="checkbox"/> OUI <input type="checkbox"/> NON
Mouvement de Terrain	01/09/1994	30/09/1994	30/09/1994	09/07/1996	<input type="checkbox"/> OUI <input type="checkbox"/> NON

Etabli le :

17/03/2023

Cachet / Signature du vendeur ou du bailleur

Nom du vendeur ou du bailleur

MARIGNAN PROVENCE

Nom de l'acquéreur ou du locataire

Pour en savoir plus, chacun peut consulter en préfecture ou en mairie, le dossier départemental sur les risques majeurs, le document d'information communal sur les risques majeurs et, sur internet, le site portail dédié à la prévention des risques majeurs :

www.georisques.gouv.fr